



จัดทำโดย ส่วนส่งเสริมและประสานมวลชน
กองอนุรักษ์ทรัพยากรน้ำ กรมทรัพยากรน้ำ

สารนำรู้เรื่องน้ำ

แรมซาร์ไซต์ไทย

หมู่เกาะระ - เกาะพระทอง

“สารนำรู้เรื่องน้ำ” ในเดือนนี้นำเสนอเรื่องราวของพื้นที่ชุ่มน้ำที่มีความสำคัญระหว่างประเทศ (Ramsar sites) แห่งที่ 14 ของประเทศไทย คือ หมู่เกาะระ - เกาะพระทอง ซึ่งได้ขึ้นทะเบียนเป็นลำดับที่ 2153 ในวันที่ 12 สิงหาคม 2556

ผู้อ่านจะได้ทราบข้อมูลอันมีประโยชน์และน่าสนใจ เช่น ขอบเขตและที่ตั้ง สถานภาพทางกายภาพ สถานภาพทางชีวภาพ คุณค่าและการใช้ประโยชน์ พร้อมด้วยช่องทางติดตามสถานการณ์น้ำและแจ้งเตือนอุทกภัย (น้ำหลาก-ดินถล่ม) เพื่อให้สอดคล้องกับมาตรการรับมือฤดูฝน ปี 2567 ของคณะกรรมการทรัพยากรน้ำแห่งชาติ (กนช.) แล้วกลับมาพบกันในเดือนหน้ากับเรื่องราวดีๆ ใน “สารนำรู้เรื่องน้ำ” กันนะคะ

31 พฤษภาคม 2567



กองอนุรักษ์ทรัพยากรน้ำ (กอน.)
Ins. 0 2271 6000 ต่อ 6736



website



Facebook

ติดตามสถานการณ์น้ำ



ศูนย์เฝ้าระวัง



ระบบ Early Warning
System (EWS)

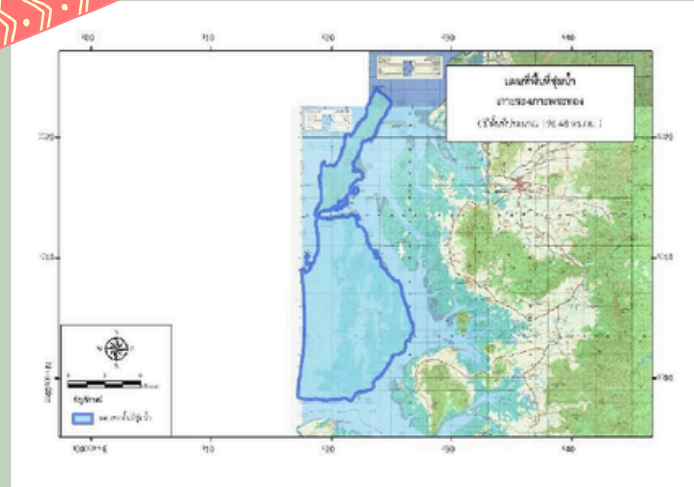
ลักษณะทั่วไป



ลักษณะทางกายภาพ

ลักษณะภูมิประเทศเป็นชายฝั่งยุบตัว ตั้งอยู่ชายฝั่งทะเลด้านตะวันตก เกาะพระทองมีลักษณะเป็นที่ราบสันดอนทราย มีลำคลองหลายสายไหลผ่านเข้าไปในเกาะ เช่น คลองชาด คลองห้างสูง ฯลฯ สังคมพืชบนเกาะเป็นทั้งป่าชายเลน ป่าชายหาด ป่าพรุ และทุ่งหญ้าสลับป่าเสม็ด มีระบบนิเวศที่หลากหลาย ส่งผลให้พื้นที่มีความอุดมสมบูรณ์ด้วยทรัพยากรสูงมาก


ขณะที่เกาะระ มีความลาดชันสูง ด้านทิศตะวันตกมีหาดทรายเป็นแนวยาว ด้านทิศเหนือและทิศใต้เป็นแหล่งแนวปะการังน้ำตื้นที่สมบูรณ์ เป็นเกาะที่มีพื้นที่ราบและเคยผ่านการทำเหมืองแร่มาก่อน ทำให้ดินเป็นทราย ไม่เหมาะทำเกษตรกรรม ด้านตะวันออกเป็นป่าชายเลน มีลำคลองผ่ากลางพื้นที่ในแนวเหนือ-ใต้ เป็นเกาะที่มีเต่าขึ้นมาวางไข่มากบริเวณชายหาดด้านทิศตะวันตก



ที่มา : สำนักงานนโยบายและแผนทรัพยากรธรรมชาติและสิ่งแวดล้อม

ขอบเขตและที่ตั้ง

พื้นที่ชุ่มน้ำเกาะระ-เกาะพระทอง อยู่ในอำเภอคุระบุรี และอำเภอตะกั่วป่า จังหวัดพังงา มีเกาะต่างๆ ที่อยู่ติดทะเลอันดามัน เช่น เกาะคอเขา เกาะปลิง-เกาะพ่อตา เกาะลูกตุ้ม เกาะทุ่งนางดำ และมีเกาะขนาดเล็กที่อยู่ในพื้นที่ป่าชายเลนจำนวน 37 เกาะ มีพื้นที่รวม 122,800 ไร่



สถานภาพทางชีวภาพ

ทรัพยากรป่าไม้

- พบพรรณไม้ 398 ชนิด จาก 301 สกุล 108 วงศ์
- เป็นพรรณไม้ที่นำเข้าไปปลูก เช่น มะม่วงหิมพานต์ ชมพูพันธุ์ทิพย์
- พืชหายากที่มีความสำคัญต่อการอนุรักษ์ระดับชาติ เช่น นมแมว ไม้เลื้อย
- พืชหายากที่มีความสำคัญต่อการอนุรักษ์ระดับนานาชาติ เช่น ยางยุง

ทรัพยากรสัตว์ป่า

- พื้นที่สำคัญเพื่อการอนุรักษ์นก (IBA) ในประเทศไทยอันดับที่ TH046
- พบสัตว์ป่าที่มีสถานภาพด้านการอนุรักษ์เกี่ยวข้องกับเกณฑ์การจัดสถานภาพพื้นที่ชุ่มน้ำที่มีความสำคัญระหว่างประเทศ
- สัตว์เลี้ยงลูกด้วยนม เช่น พะยูง
- สัตว์จำพวกนก เช่น นกตะกรุม
- สัตว์เลื้อยคลาน เช่น เต่าตะนุ



ทรัพยากรปลา

- พบปลาชนิดที่เกือบอยู่ในข่ายใกล้การสูญพันธุ์ เช่น ปลาจลามหูดำ ปลาตุ๊กด้าน
- ปลาชนิดพันธุ์ต่างถิ่นที่รุกรานแล้ว คือ ปลานิล


ทรัพยากรสัตว์หน้าดิน

- มีความชุกชุมเฉลี่ย 467 ตัว/ตร.ม. ปริมาณความชุกชุมมากที่สุดอยู่ในไฟลัม Mollusca และ น้อยที่สุดในไฟลัม Arthropoda

ทรัพยากรปะการังและหญ้าทะเล

- เกาะพระทองมีแนวปะการังเพียงเล็กน้อย เช่น ปะการังโขด ปะการังวงแหวน
- พบหญ้าทะเลกระจายตัวตามเกาะต่างๆ เช่น หญ้ากยูงชายเข็ม หญ้ากยูงชายทะเล หญ้าคากทะเล





คุณค่าและ

การใช้ประโยชน์



- **ด้านเกษตรกรรม** ด้วยลักษณะพื้นที่ที่เป็นที่ราบ ทำให้สามารถทำไร่ ปลูกพืชผัก/ไม้ผล ยางพารา พืชที่นิยมปลูก คือแตงโม
- **การทำประมงขนาดเล็ก** เพาะเลี้ยงสัตว์น้ำ ง่ายๆ/น้ำเค็ม เลี้ยงสัตว์ต่างๆ
- **แหล่งท่องเที่ยวที่สำคัญ** เช่น เกาะระด้านทิศ ตะวันตกเหมาะสำหรับการเล่นน้ำ รวมทั้ง บน เกาะเป็นป่าดิบชื้นที่มีความอุดมสมบูรณ์ เหมาะต่อการเดินป่าและศึกษาธรรมชาติ
- **มูลค่าทางเศรษฐกิจจากการใช้ประโยชน์จากพื้นที่ชุ่มน้ำ มีมูลค่า 114.86 ล้านบาท/ปี**

อย่างไรก็ตาม พื้นที่ชุ่มน้ำเกาะระ-เกาะพระทอง ต้องเผชิญหน้ากับ **ภัยคุกคาม** เช่น การบุกรุกพื้นที่ จากกลุ่มนายทุน บริเวณพื้นที่ป่า สงวนแห่งชาติ, การใช้สารเคมีทำ เกษตรกรรม, การลักลอบทำ ประมง, การทิ้งขยะและสิ่งปฏิกูล เป็นต้น

