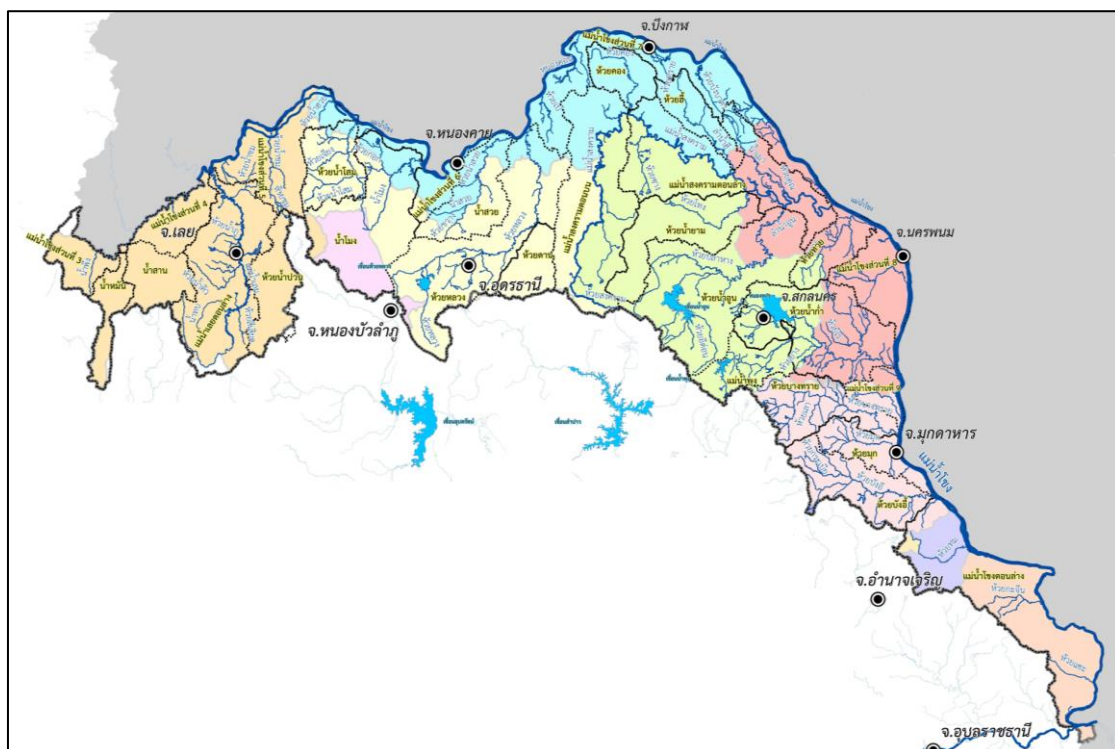




แผนแม่บทการบริหารจัดการทรัพยากรน้ำ ลุ่มน้ำโขง ตะวันออกเฉียงเหนือ ๒๐ ปี

(พ.ศ. ๒๕๖๑ - ๒๕๘๐)

และแผนปฏิบัติการปี พ.ศ.๒๕๖๓-๒๕๖๕ ภายใต้แผนแม่บท



กลุ่มประสานงานลุ่มน้ำโขงตะวันออกเฉียงเหนือ

สำนักงานทรัพยากรน้ำแห่งชาติ ภาค ๓

มกราคม ๒๕๖๓

คำนำ

แผนแม่บทการบริหารจัดการทรัพยากรน้ำลุ่มน้ำโขง (ภาคตะวันออกเฉียงเหนือ) ฉบับนี้ ดำเนินการจัดทำโดยฝ่ายเลขานุการคณะกรรมการลุ่มน้ำโขง (ภาคตะวันออกเฉียงเหนือ) โดยการถ่ายทอดจากแผนแม่บทการบริหารจัดการทรัพยากรน้ำ ๒๐ ปี ลงสู่ระดับลุ่มน้ำ ซึ่งมีความสอดคล้องกับแผนแม่บทภายใต้ยุทธศาสตร์ชาติ แผนพัฒนาเศรษฐกิจและสังคมแห่งชาติ ฉบับที่ ๑๒ และแผนพัฒนาจังหวัดกลุ่มจังหวัด มีวัตถุประสงค์เพื่อเป็นกรอบและแนวทางในการพัฒนาการแก้ไขปัญหาในลุ่มน้ำโขงตะวันออกเฉียงเหนือ เพื่อพัฒนาการบริหารจัดการน้ำภายในลุ่มน้ำโขงตะวันออกเฉียงเหนือทั้งระบบ ให้เกิดความมั่นคงด้านน้ำ ทั้งต้นน้ำ กลางน้ำ และปลายน้ำ เพิ่มผลผลิตของน้ำทั้งระบบ โดยใช้น้ำอย่างประหยัด รู้คุณค่า สร้างมูลค่าเพิ่มจากการใช้น้ำให้ทัดเทียมระดับสากล จัดระบบการจัดการภัยพิบัติจากน้ำ ลดความสูญเสียและลดความเสี่ยงจากภัยพิบัติ เพิ่มประสิทธิภาพการบริหารจัดการ มีการจัดหาและใช้น้ำที่สมดุล ทนสมัย เป็นธรรม สามารถขับเคลื่อนแผนแม่บท ลุ่มน้ำได้ โดยยึดหลักปรัชญาเศรษฐกิจพอเพียง และหลักการสร้างสมดุลระหว่างการอนุรักษ์ ฟื้นฟู และการใช้ประโยชน์จากทรัพยากรน้ำอย่างยั่งยืน และเพื่อตอบสนองยุทธศาสตร์ชาติ “มั่นคง มั่งคั่ง ยั่งยืน”

ทั้งนี้ ในการจัดทำรายงานแผนแม่บทการบริหารจัดการทรัพยากรน้ำลุ่มน้ำโขง (ภาคตะวันออกเฉียงเหนือ) ๒๐ ปี (พ.ศ. ๒๕๖๑-๒๕๘๐) เป็นการจัดทำร่วมกับหน่วยงานที่เกี่ยวข้อง ในการประชุมเชิงปฏิบัติการจัดทำแผนแม่บทการบริหารจัดการทรัพยากรน้ำและแผนปฏิบัติการภายใต้แผนแม่บทระดับลุ่มน้ำ ประจำปีงบประมาณ พ.ศ. ๒๕๖๓ - ๒๕๖๕ ในวันที่ ๒ - ๓ กันยายน ๒๕๖๒ ณ โรงแรมประจักษ์ตรา ดีไซน์ อำเภอเมือง จังหวัดอุดรธานี และ วันที่ ๙ - ๑๐ กันยายน ๒๕๖๒ ณ โรงแรมพัก ฟิง อิง โขง อำเภอเมือง จังหวัดนครพนม โดยมีคณะวิทยากรจากมหาวิทยาลัยเกษตรศาสตร์ วิทยาเขตเฉลิมพระเกียรติ จังหวัดสกลนคร เป็นผู้ดำเนินรายการ ในอนาคตเมื่อสำนักงานทรัพยากรน้ำแห่งชาติจัดทำฐานข้อมูล ๒๒ ลุ่มน้ำ แล้วเสร็จจะได้ปรับปรุงรายงานแผนแม่บทการบริหารจัดการทรัพยากรน้ำลุ่มน้ำโขง ตะวันออกเฉียงเหนือ ให้มีความละเอียดสมบูรณ์ขึ้น

กลุ่มประสานงานลุ่มน้ำโขง ตะวันออกเฉียงเหนือ หวังเป็นอย่างยิ่งว่า แผนแม่บทการบริหารจัดการทรัพยากรน้ำลุ่มน้ำโขง (ภาคตะวันออกเฉียงเหนือ) ๒๐ ปี (พ.ศ. ๒๕๖๑-๒๕๘๐) ที่ได้ร่วมดำเนินการกับทุกภาคส่วนที่เกี่ยวข้อง จะช่วยสนับสนุนการแก้ไขปัญหาด้านน้ำของลุ่มน้ำโขง ตะวันออกเฉียงเหนือ เพิ่มประสิทธิภาพการบริหารจัดการ ส่งเสริมธรรมาภิบาล และทำให้เกิดประโยชน์สุขต่อประชาชนชาวลุ่มน้ำโขงตะวันออกเฉียงเหนือ ต่อไป

มกราคม ๒๕๖๓

กลุ่มประสานงานลุ่มน้ำโขงตะวันออกเฉียงเหนือ

สำนักงานทรัพยากรน้ำแห่งชาติภาค ๓

สารบัญ

หน้า

คำนำ	
บทสรุปผู้บริหาร	
บทที่ 1 บทนำ	
1.1 ความเป็นมา	1
1.2 วัตถุประสงค์	1
1.3 กรอบแนวคิดการดำเนินงาน	2
บทที่ 2 การประเมินสถานการณ์ที่เกี่ยวข้องกับการบริหารจัดการทรัพยากรน้ำ	
2.1 ทิศทางการพัฒนาภาคภายใต้ยุทธศาสตร์ชาติและกรอบการพัฒนาด้านน้ำ	3
2.2 ทิศทางการพัฒนาภาคกลาง ตามแผนพัฒนาฯ ฉบับที่ 12	9
2.3 ประเด็นการพัฒนา สถานการณ์ และแนวโน้มการเปลี่ยนแปลงของประเทศ ที่มีผลต่อการบริหารจัดการทรัพยากรน้ำลุ่มน้ำโขงตะวันออกเฉียงเหนือ	11
บทที่ 3 สถานการณ์และปัญหาด้านทรัพยากรน้ำของลุ่มน้ำเจ้าพระยา	
3.1 ข้อมูลทั่วไปของลุ่มน้ำ	13
3.2 สภาพอุทกนิยามวิทยา และอุทกวิทยา	22
3.3 ทรัพยากรดิน และการใช้ประโยชน์ที่ดิน	30
3.4 ทรัพยากรป่าไม้ และชั้นคุณภาพลุ่มน้ำ	32
3.5 ประชากร	32
3.6 เศรษฐกิจและสังคม	33
3.7 โครงการพัฒนาพื้นฐานของลุ่มน้ำ	33
3.8 ความต้องการใช้น้ำ	34
3.9 สภาพปัญหาอุทกภัยและภัยแล้งและแนวทางแก้ไขในพื้นที่	38
บทที่ 4 แผนแม่บทการบริหารจัดการทรัพยากรน้ำลุ่มน้ำโขงตะวันออกเฉียงเหนือ	
4.1 หลักการและแนวคิดในการปรับปรุงแผนแม่บท	42
4.2 แผนแม่บทการบริหารจัดการทรัพยากรน้ำลุ่มน้ำโขงตะวันออกเฉียงเหนือ	47
4.3 เป้าหมายของแผนแม่บทการบริหารจัดการทรัพยากรน้ำลุ่มน้ำโขงตะวันออกเฉียงเหนือ	60
4.4 แผนแม่บทการบริหารจัดการทรัพยากรน้ำ 20 ปี	61
บทที่ 5 สรุปแผนการบริหารจัดการพัฒนาลุ่มน้ำแบบบูรณาการ	
5.1 กระบวนการจัดลำดับแผนปฏิบัติการลุ่มน้ำ	95
5.2 สรุปแผนการบริหารจัดการทรัพยากรน้ำแบบบูรณาการ รายด้านตามแผนแม่บท	95
5.3 สรุปแผนการบริหารจัดการทรัพยากรน้ำแบบบูรณาการ ประเภทโครงการเพิ่มเติม	101
บทที่ 6 สรุปและข้อเสนอแนะ	102

บทที่ 1

บทนำ

1.1 ความจำเป็นของโครงการ

“น้ำ” เป็นทรัพยากรที่มีคุณค่าของโลก สิ่งมีชีวิตทุกชนิดต้องอาศัยน้ำในการดำรงชีวิต น้ำเป็นส่วนประกอบที่สำคัญ โดยมีจำนวนมากถึง 3 ใน 4 ส่วนของพื้นโลก ถึงแม้ว่าจะมีน้ำจำนวนมากมหาศาล แต่การเพิ่มขึ้นของประชากรและการขยายตัวทางเศรษฐกิจทำให้มีความต้องการใช้น้ำมากขึ้น ประกอบกับมีการบุกรุกทำลายป่าต้นน้ำ ส่งผลต่อการเปลี่ยนแปลงของสภาพแวดล้อมและภูมิอากาศ เกิดปัญหาภัยพิบัติทางธรรมชาติบ่อยครั้งและรุนแรงมากขึ้นทั้งปัญหาอุทกภัย ภัยแล้ง ดินโคลนถล่ม และการชะล้างพังทลายของดิน รวมถึงการเพิ่มขึ้นของชุมชนเมือง และการขยายตัวของอุตสาหกรรม ส่งผลให้เกิดปัญหาด้านคุณภาพน้ำทวีความรุนแรงมากขึ้น

เพื่อให้การบริหารจัดการทรัพยากรน้ำเป็นไปอย่างมีประสิทธิภาพ จึงได้มีการจัดทำแผนแม่บทการบริหารจัดการทรัพยากรน้ำ 20 ปี (พ.ศ. 2561-2580) เป็นกรอบแนวทางในการพัฒนา และบริหารจัดการทรัพยากรน้ำในภาพรวมของประเทศสอดคล้องกับแผนยุทธศาสตร์ชาติ 20 ปี (พ.ศ. 2561-2580) และเพื่อให้แผนแม่บทการบริหารจัดการทรัพยากรน้ำ 20 ปี ไปสู่การปฏิบัติได้อย่างเป็นรูปธรรม และเป็นไปตามพระราชบัญญัติทรัพยากรน้ำ พ.ศ. 2561 มาตรา 35 ให้อำนาจคณะกรรมการลุ่มน้ำดำเนินการจัดทำแผนแม่บทการใช้ การพัฒนา การบริหารจัดการ การบำรุงรักษา การฟื้นฟู และการอนุรักษ์ทรัพยากรน้ำในเขตลุ่มน้ำ สำนักงานทรัพยากรน้ำแห่งชาติภาคในฐานะเลขานุการลุ่มน้ำ ได้อำนวยความสะดวกในการบูรณาการการทำงานกับหน่วยงานที่เกี่ยวข้อง วิเคราะห์ จัดทำกรอบการจัดทำแผนงาน เป้าหมายในระดับลุ่มน้ำ โดยคณะกรรมการทรัพยากรน้ำแห่งชาติทำหน้าที่ในการพิจารณากรอบแผนงานดังกล่าว และรวบรวมแผนงานจากหน่วยงานในพื้นที่ (จังหวัด/อำเภอ หน่วยงานตามภารกิจ อปท. หมู่บ้าน/ชุมชน) เพื่อจัดทำแผนแม่บทและแผนปฏิบัติการรายลุ่มน้ำ แผนตามความต้องการของพื้นที่ และแผนปฏิบัติการประจำปีเชื่อมโยงกับแผนแม่บทการบริหารจัดการทรัพยากรน้ำ 20 ปี รวมทั้งให้ลุ่มน้ำเสนอแผนปฏิบัติการ ปี 2563 – 2565 เสนอต่อคณะกรรมการทรัพยากรน้ำแห่งชาติ ให้ความเห็นชอบ และนำแผนงานไปปฏิบัติในระดับลุ่มน้ำ เพื่อให้แผนแม่บทบรรลุเป้าหมาย ครอบคลุม สอดคล้องกับทิศทางและประเด็นการพัฒนาในระดับพื้นที่ลุ่มน้ำต่อไป

1.2 วัตถุประสงค์ของการศึกษา

- 1) เพื่อเป็นกรอบและแนวทางในการพัฒนาการแก้ไขในลุ่มน้ำโขง ตะวันออกเฉียงเหนือ ที่สอดคล้องกับแผนแม่บทการบริหารจัดการน้ำ 20 ปี ระดับประเทศ
- 2) เพื่อพัฒนาการบริหารจัดการน้ำภายในลุ่มน้ำโขงตะวันออกเฉียงเหนือทั้งระบบ ให้เกิดความมั่นคงด้านน้ำ ทั้งต้นน้ำ กลางน้ำและปลายน้ำ
- 3) เพื่อเพิ่มผลผลิตของน้ำทั้งระบบ โดยใช้น้ำอย่างประหยัด รู้คุณค่า สร้างมูลค่าเพิ่มจากการใช้น้ำให้ทัดเทียมระดับสากล
- 4) เพื่อจัดระบบการจัดการภัยพิบัติจากน้ำ ลดความสูญเสีย และลดความเสี่ยงจากภัยพิบัติ
- 5) เพื่อเพิ่มประสิทธิภาพการบริหารจัดการ มีการจัดหาและใช้น้ำที่สมดุล ทันทสมัย เป็นธรรม และสามารถขับเคลื่อนแผนแม่บทลุ่มน้ำ

1.3 กรอบแนวคิดการดำเนินงาน

- 1) ยึดแนวทางตามหลักปรัชญาของเศรษฐกิจพอเพียง คือ ความพอประมาณ ความมีเหตุผล ความมีภูมิคุ้มกันที่ดี ภายใต้เงื่อนไขความรู้และเงื่อนไขคุณธรรม
- 2) ยึดตามพระราชบัญญัติทรัพยากรน้ำ พ.ศ. 2561 มาตรา 35 ให้อำนาจคณะกรรมการลุ่มน้ำ ดำเนินการจัดทำแผนแม่บทการใช้ การพัฒนา การบริหารจัดการ การบำรุงรักษา การฟื้นฟู และการอนุรักษ์ ทรัพยากรน้ำในเขตลุ่มน้ำ
- 3) ยึดแผนแม่บทการบริหารจัดการทรัพยากรน้ำ 20 ปี (พ.ศ. 2561-2580) ระดับประเทศเป็นหลัก โดยถ่ายทอดเป้าหมายตัวชี้วัดสู่ระดับลุ่มน้ำ
- 4) ยึดหลักการสร้างความสมดุลระหว่างการอนุรักษ์ ฟื้นฟู และพัฒนาแหล่งน้ำกับการใช้ประโยชน์ ทรัพยากรน้ำในขอบเขตลุ่มน้ำ เพื่อตอบสนองปัญหาความต้องการในทุกด้านอย่างยั่งยืน

บทที่ 2

การประเมินสถานการณ์ที่เกี่ยวข้องกับการบริหารจัดการทรัพยากรน้ำ

2.1 ทิศทางการพัฒนาภาคภายใต้ยุทธศาสตร์ชาติและกรอบการพัฒนาด้านน้ำ

ประเทศไทยได้ทำความตกลง และความร่วมมือทางเศรษฐกิจกับประเทศในภูมิภาค เพื่อขยายโอกาสทางการค้าและการลงทุน การพัฒนาสิ่งแวดล้อม และการท่องเที่ยว โดยความร่วมมือหรือข้อตกลงกับประเทศเพื่อนบ้าน มีดังนี้

2.1.1 ยุทธศาสตร์ความร่วมมือทางเศรษฐกิจ อิรวดี-เจ้าพระยา-แม่โขง (Ayeyarwady - Chao Phraya - Mekong Economic Cooperation Strategy: ACMECS)

ยุทธศาสตร์ระหว่างประเทศพม่า ไทย ลาว กัมพูชา และเวียดนาม เป็นกรอบความร่วมมือทางเศรษฐกิจในระดับภูมิภาคที่จัดตั้งขึ้น เพื่อใช้ประโยชน์จากความแข็งแกร่ง และความหลากหลายของทั้ง 5 ประเทศสมาชิก เพื่อส่งเสริมการพัฒนาอย่างสมดุล การประชุมระดับผู้นำ ACMECS มีขึ้นเป็นครั้งแรกเมื่อวันที่ 12 พฤศจิกายน พ.ศ. 2546 ที่เมืองพุกาม ประเทศพม่า ซึ่งผู้นำประเทศสมาชิกได้ลงนามในปฏิญญาพุกาม เพื่อจัดตั้งกรอบความร่วมมือ ACMECS ปัจจุบัน ACMECS ดำเนินความร่วมมือใน 8 สาขา ได้แก่

- (1) การอำนวยความสะดวกการค้าการลงทุน
 - (2) การเกษตร
 - (3) อุตสาหกรรมและพลังงาน
 - (4) การเชื่อมเส้นทางคมนาคม
 - (5) การท่องเที่ยว
 - (6) การพัฒนาทรัพยากรมนุษย์
 - (7) สาธารณสุข
 - (8) สิ่งแวดล้อม
- สำหรับการพัฒนาโครงการตามกรอบความร่วมมือ สรุปได้ดังนี้

1) การพัฒนาโครงสร้างพื้นฐาน (Transport Linkages)

กัมพูชา : เส้นทาง R48 (เกาะกง-สเรอัมเปิล), R67 (สงจา-อันลองเวง-เสียมราฐ)

ลาว-ไทย : ปรับปรุงสนามบินวัดไต, เส้นทางสายกู่ อูตรดิตถ์-ปากลาย แขวงไชยบุรี, สะพานข้ามแม่น้ำเหือง, เส้นทาง R3 (ห้วยทราย-หลวงน้ำทา), เส้นทางห้วยโก๋น-ปากแบ่ง, สะพานข้ามแม่น้ำโขง แห่งที่ 3 (นครพนม-คำม่วน), สะพานข้ามแม่น้ำโขงแห่งที่ 4 (เชียงของ-ห้วยทราย), เส้นทางรถไฟหนองคาย-ท่านาแล้ง-เวียงจันทน์

พม่า-ไทย : สะพานข้ามแม่น้ำสายแห่งที่ 2, เส้นทางแม่สอด-เมียวดี-เชิงเขาตะนาวศรี - กอกะเร็ก

2) การอำนวยความสะดวกการค้าและการลงทุน (Trade and Investment Facilitation)

ส่งเสริมการใช้เงินสกุลท้องถิ่นในการค้าชายแดน การยกระดับด่าน การจัดตั้งเมืองคู่แฝดชายแดน (Sister Cities)

3) การพัฒนาทรัพยากรมนุษย์ (Human Resource Development)

ดำเนินการฝึกอบรม สัมมนา ให้ทุนการศึกษาในระดับมหาวิทยาลัยแก่ประเทศสมาชิก ACMECS ในด้านที่เกี่ยวข้องกับสาขาความร่วมมือภายใต้ ACMECS อาทิ การเกษตร พลังงาน อุตสาหกรรม และสาธารณสุข

4) การท่องเที่ยว (Tourism)

การดำเนินการได้แก่ การจัดทำความตกลงตรวจตราเดี่ยว (ACMECS Single Visa) ระหว่างประเทศไทย-กัมพูชา เมื่อเดือนธันวาคม พ.ศ. 2550 เป็นโครงการนำร่องระหว่าง 2 ประเทศสมาชิก ซึ่งมีกฎบังคับใช้แล้วตั้งแต่วันที่ 27 ธันวาคม พ.ศ. 2555

5) การเกษตร (Agriculture)

การดำเนินการได้แก่ การจัดทำแผนการลงทุนโครงการเกษตรแบบมีสัญญากับประเทศเพื่อนบ้าน และการลงนามบันทึกความเข้าใจระหว่างประเทศไทยกับ สปป.ลาว ว่าด้วยความร่วมมือในการส่งเสริมการทำเกษตรแบบมีสัญญา เมื่อวันที่ 13 มีนาคม พ.ศ. 2556 ในระหว่างการประชุมผู้นำ ACMECS ครั้งที่ 5 ที่เวียงจันทน์ สปป.ลาว

6) สาธารณสุข (Public Health)

การเร่งดำเนินการตามแผนความร่วมมือในการป้องกันการแพร่ระบาดของโรคติดต่อต่าง ๆ และการให้ความช่วยเหลือในการยกระดับคุณภาพการรักษาพยาบาลพื้นฐานแก่ประเทศเพื่อนบ้าน

2.1.2 โครงการ Greater Mekong Subregion , GMS

ความร่วมมือระหว่างประเทศ 6 ประเทศ คือ ไทย พม่า ลาว กัมพูชา เวียดนาม และจีน (ยูนนาน) ตั้งแต่ปี พ.ศ. 2535 โดยมีธนาคารพัฒนาเอเชีย (ADB: Asian Development Bank) เป็นผู้ให้การสนับสนุนหลัก กลุ่มประเทศ GMS มีพื้นที่รวมกันประมาณ 2.3 ล้านตารางกิโลเมตร มีประชากรรวมกันประมาณ 250 ล้านคน และอุดมสมบูรณ์ไปด้วยทรัพยากรธรรมชาติ อีกทั้งยังเป็นจุดศูนย์กลางในการเชื่อมโยงติดต่อระหว่างภูมิภาคเอเชียใต้ เอเชียตะวันออก และเอเชียตะวันออกเฉียงใต้ สาขาความร่วมมือของ GMS มี 9 สาขา ได้แก่ คมนาคมขนส่ง โทรคมนาคม พลังงาน การค้า การลงทุน การเกษตร สิ่งแวดล้อม การท่องเที่ยว และการพัฒนาทรัพยากรมนุษย์ สำหรับแผนงานตามข้อตกลง ประกอบด้วย

- (1) แผนงานพัฒนาแนวพื้นที่เศรษฐกิจเหนือ-ใต้ (North-South Economic Corridor)
- (2) แผนงานพัฒนาแนวพื้นที่เศรษฐกิจตะวันออก-ตะวันตก (East-West Economic Corridor)
- (3) แผนงานพัฒนาแนวพื้นที่เศรษฐกิจตอนใต้ (Southern Economic Corridor)
- (4) แผนงานพัฒนาเครือข่ายโทรคมนาคม (Telecommunications Backbone)
- (5) แผนงานซื้อ-ขายไฟฟ้าและการเชื่อมโยงเครือข่ายสายส่งไฟฟ้า (Regional Power Interconnection and Trading Arrangements)
- (6) แผนงานการอำนวยความสะดวกการค้าและการลงทุนข้ามพรมแดน (Facilitating Cross-Border Trade and Investment)
- (7) แผนงานเสริมสร้างการมีส่วนร่วมและความสามารถในการแข่งขันของภาคเอกชน (Enhancing Private Sector Participation and Competitiveness)
- (8) แผนงานพัฒนาทรัพยากรมนุษย์และทักษะความชำนาญ (Developing Human Resources and Skills Competencies)
- (9) กรอบยุทธศาสตร์การพัฒนาสิ่งแวดล้อม (Strategic Environment Framework)

(10) แผนงานการป้องกันน้ำท่วมและการจัดการทรัพยากรน้ำ (Flood Control and Water Resource Management)

(11) แผนงานการพัฒนาการท่องเที่ยว (GMS Tourism Development)

โดยกลไกการทำงานของ GMS ในการดำเนินงานระหว่างประเทศ แบ่งออกเป็น 4 ระดับ ได้แก่

(1) การประชุมระดับคณะทำงานของแต่ละสาขาความร่วมมือเพื่อประสานงานความคืบหน้าของกิจกรรมต่างๆ

(2) การประชุมระดับเจ้าหน้าที่อาวุโส ซึ่งจัดปีละ 1 ถึง 2 ครั้ง

(3) การประชุมระดับรัฐมนตรี ซึ่งจัดปีละ 1 ครั้ง โดยในปี พ.ศ. 2547 ได้มีการประชุมระดับรัฐมนตรี ครั้งที่ 13 ณ เวียงจันทน์ สปป.ลาว ระหว่างวันที่ 13 – 16 ธันวาคม พ.ศ.2547

(4) การประชุมระดับผู้นำ ซึ่งจัดทุก 3 ปี โดยประเทศกัมพูชาเป็นเจ้าภาพจัดการประชุมระดับผู้นำ GMS ครั้งที่ 1 เมื่อปี พ.ศ. 2545 ณ กรุงพนมเปญ และครั้งที่ 2 ประเทศจีนเป็นเจ้าภาพจัดการประชุมระดับผู้นำ GMS เมื่อปี พ.ศ. 2548 ณ เมืองคุนหมิง มณฑลยูนนาน และครั้งที่ 3 สปป.ลาว เป็นเจ้าภาพกำหนดจะจัดขึ้น ณ นครหลวงเวียงจันทน์

จากข้อตกลงดังกล่าว ได้มีการพัฒนาเส้นทางคมนาคม เพื่อเชื่อมโยงการคมนาคมและการขนส่งสินค้าระหว่างประเทศ ได้แก่

1) เส้นทาง R3A คุนหมิง-บ่อหาน (จีน)-บ่อเต็น-ห้วยทราย (สปป.ลาว)-เชียงของ-กรุงเทพฯ (ไทย) ภายใต้กรอบเส้นทางเศรษฐกิจตามแนวเหนือ-ใต้ (North-South Economic Corridor: NSEC)

ขณะนี้อยู่ระหว่างการก่อสร้างเส้นทางถนนและสะพานข้ามแม่น้ำโขงแห่งที่ 4 (เชียงของ-ห้วยทราย) เส้นทาง R3A จะเป็นเส้นทางขนส่งสินค้าเกษตรที่สำคัญ โดยเฉพาะการขนส่งผักผลไม้จากไทยไปสู่เมืองคุนหมิง และกว้างไกลของประเทศจีน รวมทั้งการขนส่งยางพาราจากภาคเหนือ และภาคตะวันออกเฉียงเหนือของไทยไปยังจีนตอนใต้ โดยเฉพาะเมืองฉงชิ่ง ซึ่งเป็นฐานการผลิตรถยนต์และยางล้อรถยนต์ที่สำคัญแห่งหนึ่งของจีน โดยการขนส่งจากกรุงเทพฯ สู่มืองคุนหมิงจะใช้เวลา 10 ชั่วโมง เทียบกับการขนส่งผ่านแม่น้ำโขงที่ใช้เวลาถึง 70 ชั่วโมง

2) เส้นทาง R3B คุนหมิง-ต้าหลี่ (จีน)-ท่าซี้เหล็ก (พม่า)-แม่สาย-กรุงเทพฯ (ไทย)

บรรจบกับเส้นทาง R3A ที่เมืองเชียงรุ่งของจีน เป็นอีกเส้นทางหนึ่งที่สำคัญภายใต้กรอบ NSEC แต่ปัจจุบันยังไม่สามารถเปิดใช้ได้ตลอดเส้นทาง เนื่องจากสถานการณ์ทางการเมืองของพม่า อีกทั้งเส้นทางนี้ต้องผ่านภูเขาสูง ต้นทุนการขนส่งจึงสูงกว่า และสะดวกน้อยกว่าเส้นทาง R3A โอกาสของผู้ประกอบการโลจิสติกส์จึงอยู่ที่การขนส่งสินค้า โดยเฉพาะสินค้าอุปโภคบริโภค เพื่อไปกระจายในพม่า มากกว่าการใช้เส้นทางเพื่อขนส่งสินค้าจากไทยไปจีน โดยการขนส่งจากกรุงเทพฯ สู่มืองคุนหมิงผ่านเส้นทาง R3B จะใช้เวลาเท่ากับเส้นทาง R3A แต่จะมีต้นทุนการขนส่งที่สูงกว่าราว 30%

3) เส้นทาง R9 ดานัง-ลาวบาว (เวียดนาม)-แดนสะหวัน-สะหวันนะเขต (สปป.ลาว)-มุกดาหาร-แม่สอด (ไทย)-เมียวดี-มะละแหม่ง (พม่า)

เป็นเส้นทางสำคัญภายใต้กรอบเส้นทางเศรษฐกิจตามแนวตะวันออก-ตะวันตก (East-West Economic Corridor: EWEC) ที่หลายประเทศกำลังจับตามอง เนื่องจากเป็น Land Bridge เชื่อมโยงการขนส่งจากมหาสมุทรแปซิฟิกสู่มหาสมุทรอินเดีย รวมทั้งเชื่อมโยงการขนส่งจากประเทศไทยสู่ประเทศจีนทั้งนี้เส้นทางจะเชื่อมโยงโดยเริ่มจากจังหวัดมุกดาหาร-สะหวันนะเขต โดยใช้สะพานข้ามแม่น้ำโขงแห่งที่ 2 เชื่อมโยงกับเส้นทาง

หมายเลข 9 ใน สปป.ลาว สู่มืองดองฮา เว้ ดานัง ของประเทศเวียดนาม สินค้าไทยที่คาดว่าจะได้รับประโยชน์จากเส้นทางนี้ ได้แก่ สินค้าเกษตรทั้งผัก ผลไม้ และยางพารา จากแหล่งเพาะปลูกในภาคตะวันออกและภาคตะวันออกเฉียงเหนือ เส้นทาง R9 ตัดผ่านหลายจังหวัดในภาคตะวันออกเฉียงเหนือ เช่น ขอนแก่น กาฬสินธุ์ และมุกดาหาร ไปสู่ท่าเรือดานังในเวียดนาม หรือเชื่อมกับเส้นทางหมายเลข 1 ของประเทศเวียดนามผ่านฮานอยเข้าสู่เมืองสำคัญของจีนตอนใต้ (คุนหมิง กว่างโจว หนานหนิง) รวมทั้งการขนส่งชิ้นส่วนยานยนต์ และชิ้นส่วนอิเล็กทรอนิกส์ ระหว่างประเทศไทยกับประเทศเวียดนามตอนเหนือที่เป็นฐานการผลิตสำคัญของบริษัทญี่ปุ่น ปัจจุบันเส้นทาง R9 ได้มีการก่อสร้างจนเกือบเสร็จสมบูรณ์ ยกเว้นเส้นทางในประเทศพม่า (แม่สอด-เมียวดี-กอกะเร็ก) และสะพานมิตรภาพไทย-เมียนมา แห่งที่ 2 (แม่สอด-เมียวดี)

4) เส้นทางสำคัญอื่นๆ

ได้แก่ เส้นทางรถไฟหนานหนิง-ฮานอย-กรุงเทพฯ-สิงคโปร์ จะเป็นระบบรางสำคัญที่เชื่อมต่อประเทศจีนตอนใต้กับภูมิภาคเอเชียตะวันออกเฉียงใต้ รวมทั้งเชื่อมต่อการขนส่งระบบรางสู่ท่าเรือต่างๆ เช่น ท่าเรือ Hai Phong (เวียดนาม) ท่าเรือแหลมฉบัง (ไทย) และท่าเรือสิงคโปร์ เส้นทาง R12 (นครพนม - ท่าแขก - ฮาดิงห์) อาจเป็นเส้นทางขนส่งสินค้าเกษตรที่สำคัญจากไทยสู่ฮานอยและจีนตอนใต้ เนื่องจากมีระยะทางสั้นกว่าเส้นทาง R9 โดยเฉพาะเมื่อสะพานข้ามแม่น้ำโขงแห่งที่ 3 (นครพนม-ท่าแขก) ซึ่งก่อสร้างเสร็จแล้ว

2.1.3 ความคืบหน้าการดำเนินงาน GMS

1) การพัฒนาแนวพื้นที่เศรษฐกิจเหนือ-ใต้ (North-South Economic Corridor)-เชื่อมโยงไทย-พม่า/สปป.ลาว-จีน

1.1) เส้นทางสาย แม่สาย-เชียงตุง-เชียงรุ่ง-คุนหมิง ไทยช่วยสร้างสะพานมิตรภาพข้ามแม่น้ำสายแห่งที่ 2 แบบให้เปล่าด้วยวงเงิน 38 ล้านบาท และได้มีการเปิดใช้สะพานข้ามแม่น้ำสายแห่งที่ 2 และเส้นทางแม่สาย-เชียงตุง-เชียงรุ่งในเดือนกรกฎาคม พ.ศ. 2547

1.2) เส้นทางสาย เชียงของ-หลวงน้ำทา-เชียงรุ่ง-คุนหมิง ประเทศไทย ประเทศจีน และ ADB ให้ความช่วยเหลือการก่อสร้างเส้นทางในส่วนของ สปป.ลาว ฝ่ายละ 1 ใน 3 ของค่าก่อสร้าง โดยไทยให้ความช่วยเหลือแบบเงินกู้ผ่อนปรนด้วยวงเงิน 1,385 ล้านบาท คาดว่าจะก่อสร้างเสร็จในปี พ.ศ. 2548 อนึ่งรัฐบาลไทยได้ประกาศเจตนารมณ์ที่จะช่วยสร้างสะพานข้ามแม่น้ำโขงที่เชียงของ-ห้วยทราย โดยจะรับผิดชอบค่าก่อสร้างครึ่งหนึ่ง และ ADB ก็แสดงความสนใจที่จะให้เงินกู้แก่ฝ่าย สปป.ลาว ส่วนหนึ่งด้วย

1.3) เส้นทางสาย ห้วยโก๋น-ปากแบ่ง โครงการปรับปรุงเส้นทางจากห้วยโก๋น (จ.น่าน) - เมืองเงิน (แขวงไชยบุรี) - ปากแบ่ง (แขวงอุดมไชย) ระยะทาง 49.22 กม. ซึ่งไทยจะให้ความช่วยเหลือด้วยวงเงิน 840 ล้านบาท โดยเป็นเงินกู้ผ่อนปรน (ร้อยละ 70) และเงินให้เปล่า (ร้อยละ 30) โดยเส้นทางนี้จะสามารถเชื่อมต่อจาก จ.น่าน ไปยังประเทศจีน (ผ่านทางไชยบุรี-บ่อเต็น) และเชื่อมต่อไปยังหลวงพระบาง

2) การพัฒนาแนวพื้นที่เศรษฐกิจตะวันออก-ตะวันตก (East-West Economic Corridor) เชื่อมโยงพม่า-ไทย-ลาว-เวียดนาม

ฝั่งตะวันออก : มุกดาหาร-สะหวันนะเขต-ดองฮา-เว้-ดานัง-สะพานข้ามแม่น้ำโขงแห่งที่ 2 ไทยและ สปป.ลาว ได้กู้เงินจาก JBIC (Japan Bank for International Cooperation) มาดำเนินการก่อสร้างเป็นวงเงิน 4,700 ล้านเยน (ส่วนของไทย 2,300 ล้านเยน)

3) การพัฒนาแนวพื้นที่เศรษฐกิจตอนใต้ (Southern Economic Corridor) เชื่อมโยงไทย-กัมพูชา-เวียดนาม

3.1) เส้นทาง ตราด-เกาะกง-สเรแอมบิล เป็นส่วนหนึ่งของเส้นทางเลียบชายฝั่งทะเลไทย - กัมพูชา-เวียดนาม (R10) โดยไทยให้ความช่วยเหลือแบบเงินกู้ผ่อนปรน 567.7 ล้านบาท เพื่อการปรับปรุง ถนนระยะทาง 151.5 กิโลเมตร และให้เปล่า 288 ล้านบาท เพื่อการก่อสร้างสะพานขนาดใหญ่ 4 แห่ง

3.2) เส้นทาง ช่องสง่างา-อันลองเวง-เสียมราฐ การปรับปรุงถนนระยะทาง 167 กิโลเมตร ซึ่งเชื่อมโยงระหว่างภาคอีสานใต้ของไทยกับเมืองเสียมราฐ

4) ความตกลงว่าด้วยการขนส่งข้ามแดนในอนุภูมิภาคลุ่มแม่น้ำโขง (GMS Cross Border Transport Agreement)

ความตกลงที่ช่วยอำนวยความสะดวกการผ่านแดน และข้ามแดนของคน และสินค้า ในอนุภูมิภาค ประเทศภาคีสมาชิกทั้ง 6 ประเทศได้ให้สัตยาบันความตกลงฯ แล้ว และมีการประกาศการมีผลบังคับใช้ของความตกลงฯ (ส่วนกรอบความตกลง) เมื่อวันที่ 30 เมษายน พ.ศ. 2547 และตั้งแต่วันที่ พ.ศ. 2546 ประเทศภาคีสมาชิกได้เจรจาในรายละเอียดของส่วนภาคผนวกแนบท้ายความตกลงฯ (Annex) 16 ฉบับ และพิธีสาร (Protocol) 3 ฉบับ โดยได้รับความช่วยเหลือด้านวิชาการจาก ADB และ ESCAP

5) ความตกลงว่าด้วยการเดินเรือพาณิชย์ในลุ่มแม่น้ำโขงตอนบน (Quadripartite Agreement on Commercial Navigation on Lancang-Mekong River)

ไทย สปป.ลาว พม่า จีน ได้ลงนามร่วมกันในความตกลง ว่าด้วยการเดินเรือในแม่น้ำล้านช้าง-แม่น้ำโขง เมื่อวันที่ 20 เมษายน พ.ศ. 2543 ณ จังหวัดท่าขี้เหล็ก พม่า และมีผลบังคับใช้เมื่อเดือนเมษายน พ.ศ. 2544 โดยความตกลงฯ มีวัตถุประสงค์เพื่อการอำนวยความสะดวกการเดินเรือพาณิชย์ในแม่น้ำโขงตอนบน และจีนได้ให้การสนับสนุนการปรับปรุงร่องน้ำเพื่อการเดินเรือ (เคลื่อนย้ายเกาะแก่งและหาดตื้นที่เป็นอุปสรรคต่อการเดินเรือในลำน้ำโขงตลอดช่องแนวช่องทางเดินเรือ 331 กิโลเมตร เพื่อให้ช่องทางมีขนาดกว้างไม่ต่ำกว่า 35 เมตร และลึกประมาณ 3 เมตร) ซึ่งได้ดำเนินการเสร็จแล้ว 10 จุด ส่วนจุดสุดท้ายที่บริเวณแก่งคอนผีหลวง คณะรัฐมนตรีได้มีมติเมื่อวันที่ 8 เมษายน พ.ศ. 2546 มอบหมายให้กระทรวงทรัพยากรธรรมชาติและสิ่งแวดล้อม ทำการศึกษาเพิ่มเติมเกี่ยวกับผลกระทบด้านต่างๆ (ในไทย) ที่ยังมีความกังวลอยู่ บัดนี้ ผลการศึกษาดังกล่าวได้เสร็จสมบูรณ์แล้ว (กรกฎาคม พ.ศ. 2547) โดยระบุว่าผลกระทบของโครงการ ต่อสภาพแวดล้อม เศรษฐกิจ สังคมและวิถีชีวิต แหล่งท่องเที่ยว โบราณสถาน และวัฒนธรรม จะอยู่ในระดับต่ำ อย่างไรก็ตามผลจากการดำเนินการด้านการมีส่วนร่วมของประชาชนยังสะท้อนให้เห็นว่า ประชาชนในพื้นที่ยังมีข้อวิตกกังวลเกี่ยวกับโครงการนี้

6) ความร่วมมือด้านพลังงาน

ประเทศ GMS ได้ลงนามความตกลงว่าด้วยความร่วมมือด้านการซื้อขายไฟฟ้าและการสร้างเครือข่ายสายส่งระหว่างรัฐบาล 6 ประเทศลุ่มแม่น้ำโขง (Inter-Governmental Agreement on Regional Power Trade) เมื่อวันที่ 3 พฤศจิกายน พ.ศ. 2545 โดยความตกลงนี้มีจุดประสงค์ให้ประเทศสมาชิกร่วมมือและวางแผนพัฒนาระบบส่งไฟฟ้าที่ประหยัด และมีความมั่นคง รวมไปถึงกลไกในการดำเนินการซื้อขายไฟฟ้าในอนุภูมิภาค

7) ความร่วมมือด้านโทรคมนาคม

ประเทศไทยโดยบริษัท ทศท. คอร์ปอเรชั่น จำกัด (มหาชน) ได้ดำเนินการจัดสร้างโครงข่ายระบบเคเบิลใยแก้วตามโครงการ Telecommunication Backbone Project ในส่วนของไทยครบทุกจุดที่เกี่ยวข้องแล้ว และยังได้เปิดให้บริการในเส้นทางระหว่างอรัญประเทศ (ไทย)-ปอยเปต (กัมพูชา) และระหว่างหนองคาย (ไทย)-เวียงจันทน์ (สปป.ลาว) แล้ว ขณะนี้รอความพร้อมในการเชื่อมโยงกับจีน เมียนมา และจุดเชื่อมโยงอื่นๆ ของลาว

8) ความร่วมมือด้านการท่องเที่ยวโครงการจัดทำแผนการตลาดท่องเที่ยว Six Countries

One Destination

มี Agency for Coordinating Mekong Tourism Activities (AMTA) ซึ่งตั้งสำนักงานอยู่ที่การท่องเที่ยวแห่งประเทศไทย เป็นศูนย์ประสานงานหลักด้านการตลาด เพื่อส่งเสริมการท่องเที่ยวเชื่อมโยงระหว่างประเทศในรูปแบบของ Package Tour โดยจะเน้นตามแนวพื้นที่เศรษฐกิจ 3 แนวหลักตลอดจนการศึกษา GMS Visa เพื่ออำนวยความสะดวกแก่นักท่องเที่ยวจากนอกอนุภูมิภาค

9) ความร่วมมือด้านการพัฒนาทรัพยากรมนุษย์

ประเทศไทยส่งเสริมให้มีการดำเนินตามแผนงาน Phnom Penh Plan ซึ่งเป็นแผนงานพัฒนาผู้บริหารระดับสูงและระดับกลาง อย่างต่อเนื่องและยั่งยืน โดยเฉพาะการดำเนินงานของ AIT และสถาบันกลุ่มแม่น้ำโขง (Mekong Institute) ซึ่งก่อตั้งเมื่อปี พ.ศ. 2537 โดยเป็นความร่วมมือระหว่างรัฐบาลนิวซีแลนด์กับรัฐบาลไทย

จากข้อตกลงความร่วมมือ ACMECS และ GMS ส่งผลกระทบบ่อยอย่างมากในพื้นที่ SEZ เนื่องจากระบบการคมนาคมขนส่งได้มีการพัฒนาไปอย่างมาก นอกจากนี้ ประเทศสมาชิกได้ลงนามความตกลงว่าด้วยการขนส่งข้ามพรมแดนในอนุภูมิภาคกลุ่มแม่น้ำโขง (GMS. CBTA–Greater Mekong Subregion Cross-Border Transport Agreement) โดยมีวัตถุประสงค์ ดังนี้

- อำนวยความสะดวกการขนส่งสินค้าและผู้โดยสาร (Goods and People) ระหว่างภาคีสมาชิก 6 ประเทศ ไทแก กัมพูชา จีน สปป.ลาว พม่า ไทย และเวียดนาม
- เพื่อให้กฎหมาย กฎระเบียบ กระบวนการและข้อบังคับต่างๆ ที่เกี่ยวกับการขนส่งสินค้าและผู้โดยสาร มีความเรียบง่าย (Simplified) และไปในแนวเดียวกัน (Harmonized)
- เพื่อส่งเสริมการขนส่งต่อเนื่องหลายรูปแบบ (Multimodal Transport)

2.2 ทิศทางการพัฒนาภาคตะวันออกเฉียงเหนือตามแผนพัฒนาฯ ฉบับที่ 12

ภาคตะวันออกเฉียงเหนือเป็นภูมิภาคที่มีศักยภาพของการเติบโตทางเศรษฐกิจที่เข้มแข็ง โดยเฉพาะภาคการเกษตรและการท่องเที่ยว เนื่องจากภาคตะวันออกเฉียงเหนือมีพื้นที่ทำการเกษตรจำนวนมาก ร้อยละ 40 ของพื้นที่ถือครองการเกษตรทั้งประเทศ ทั้งยังเป็นแหล่งปลูกข้าวหอมมะลิที่ดีที่สุดของประเทศ เป็นต้น อย่างไรก็ตาม ยังคงมีปัญหาในเรื่องของสังคม เนื่องจากประชากรส่วนใหญ่ยังคงมีฐานะยากจน ขาดโอกาสทางการศึกษา และการบริการพื้นฐานยังไม่ทั่วถึง โดยเฉพาะด้านสาธารณสุข ส่วนในด้านสิ่งแวดล้อมนั้น ยังคงต้องได้รับการพัฒนา โดยการใช้เทคโนโลยีเข้ามาช่วย เพราะภาคตะวันออกเฉียงเหนือประสบปัญหาภูมิอากาศแปรปรวน เกิดฝนแล้ง และน้ำท่วมบ่อยครั้ง ทั้งยังมีแนวโน้มความแห้งแล้งรุนแรงมากขึ้น เพราะพื้นที่ป่าเสื่อมโทรมจากการถูกทำลายเพื่อการเกษตร และการขยายตัวของภาคธุรกิจอย่างต่อเนื่อง โดยมีทิศทางการพัฒนา ดังนี้

1) เป็นฐานการผลิตพืชอาหารและพืชพลังงานทดแทนของประเทศ โดยพื้นที่บริเวณ ตอนกลาง และตอนล่างของภาคมีศักยภาพเหมาะสมในการปลูกข้าวคุณภาพสูง โดยเฉพาะข้าวหอมมะลิ บริเวณทุ่งกุลาร้องไห้ และทุ่งสัมฤทธิ์ ส่วนด้านพืชพลังงานทดแทน ควรให้ความสำคัญกับแหล่งผลิตที่อยู่ในบริเวณโรงงานอุตสาหกรรม เพื่อลดต้นทุนการขนส่ง

2) เป็นฐานการผลิตอุตสาหกรรมแปรรูปอาหาร และเอทานอลของประเทศ จากวัตถุดิบหลักที่สามารถผลิตได้ในพื้นที่ของภาค

3) เป็นประตูการค้า การลงทุน และการท่องเที่ยวเชื่อมโยงสู่อินโดจีน จากความก้าวหน้าของโครงการพัฒนาความร่วมมือทางเศรษฐกิจในอนุภูมิภาคแม่น้ำโขง (GMS) และโครงการความร่วมมือทางเศรษฐกิจ อิรวดี เจ้าพระยา แม่โขง (ACMECS) มีความก้าวหน้าทุกสาขา โดยเฉพาะการเชื่อมโยงโครงข่าย คมนาคม และพลังงาน และการทำกรอบความตกลงว่าด้วยการขนส่งสินค้าข้ามแดน และข้อตกลงด้านอื่นๆ

4) เป็นแหล่งท่องเที่ยวทางโบราณคดียุคก่อนประวัติศาสตร์ แหล่งท่องเที่ยวอารยธรรมขอม แหล่งท่องเที่ยว วัฒนธรรมประเพณี และแหล่งท่องเที่ยวธรรมชาติ

ตารางที่ 2-1 แนวทางการพัฒนาภูมิภาคตะวันออกเฉียงเหนือ

แนวทางการพัฒนา	สาระสำคัญ
แนวทางที่ 1 : เพิ่มศักยภาพฐานการผลิตให้แข็งแกร่ง มีความสมดุล และมีความสามารถในการแข่งขัน	<ul style="list-style-type: none">- เร่งต่อยอดและใช้ประโยชน์จากความตกลงต่างๆ ในกรอบความร่วมมือทางเศรษฐกิจกับประเทศเพื่อนบ้าน- สร้างความมั่นคงและสมดุลด้านการผลิตพืชอาหารและพืชพลังงานของภาคตะวันออกเฉียงเหนือ โดยใช้ประโยชน์จากโครงการความร่วมมือ อิรวดี-แม่โขง-เจ้าพระยาหรือ ACMECS- เพิ่มศักยภาพการผลิตทางการเกษตรทั้งในและนอกเขตชลประทาน- เพิ่มความมั่นคงของอาชีพเกษตรกรเพื่อรักษาภาคเกษตรและเกษตรกรรายย่อยให้อยู่ได้- พัฒนาประสิทธิภาพการผลิตอุตสาหกรรมที่เชื่อมโยงกับฐานการผลิตของท้องถิ่น- ส่งเสริมวิสาหกิจขนาดกลางและขนาดย่อม (SME) ให้มีบทบาทในภาค และมีความเข้มแข็งมากขึ้น

แนวทางการพัฒนา	สาระสำคัญ
	<ul style="list-style-type: none"> - พัฒนาผลิตภัณฑ์ชุมชนบนพื้นฐานองค์ความรู้ภูมิปัญญาไทย - เพิ่มศักยภาพด้านการท่องเที่ยวและภาคบริการ - พัฒนาโครงสร้างพื้นฐานรองรับการเติบโตทางเศรษฐกิจ
<p>แนวทางที่ 2 : พัฒนาคนให้มีคุณภาพ ภายใต้แนวทางการเรียนรู้ ตลอดชีวิต</p>	<ul style="list-style-type: none"> - พัฒนาคุณภาพคน ให้พร้อมรองรับโอกาสด้านอาชีพ - พัฒนาระบบการศึกษาให้สามารถรองรับคนทุพวิสัย - เพิ่มผลิตภาพแรงงานเกษตร - พัฒนาบริการด้านสุขภาพ - ส่งเสริมสุขภาวะของประชาชนโดยเน้นทั้งทางการรักษาและการป้องกัน - ส่งเสริมจริยธรรมและค่านิยมที่ดีงาม เพื่อปลูกฝังคนรุ่นใหม่ให้เป็นคนดีมีศีลธรรม
<p>แนวทางที่ 3 : สร้างความเป็นธรรมใน สังคมและความเข้มแข็ง ของชุมชน</p>	<ul style="list-style-type: none"> - สร้างโอกาสและความมั่นคงในการอาชีพ บนพื้นฐานปรัชญาของเศรษฐกิจพอเพียง และความสำเร็จของปราชญ์ชาวบ้านเป็นแรงจูงใจเพื่อสืบทอดอาชีพเกษตร - การรื้อฟื้นประเพณีและวัฒนธรรมที่มีคุณค่าให้เป็นทุนทางสังคม - สร้างความเข้มแข็งทุนทางการเงินของชุมชน - เพิ่มบทบาทภาครัฐและชุมชนในการบริหารจัดการทรัพยากรที่ดินในพื้นที่ชุมชน - พัฒนาเมืองและชุมชนให้เป็นเมืองน่าอยู่ - เสริมสร้างความมั่นคงของประชาชน โดยสร้างโอกาสในการเข้าถึงบริการทางสังคมอย่างทั่วถึง และเป็นธรรม
<p>แนวทางที่ 4 : การบริหารจัดการ ทรัพยากรธรรมชาติ และสิ่งแวดล้อม เพื่อการพัฒนาที่ยั่งยืน</p>	<ul style="list-style-type: none"> - อนุรักษ์ ป่าไม้ และปรับปรุงพื้นที่ป่าไม้ - ส่งเสริมบทบาทของชุมชนและประชาชนในการเพิ่มพื้นที่ป่าและดูแลรักษาป่าไม้ - การค้นหาและต่อยอดภูมิปัญญาท้องถิ่นในการอนุรักษ์ทรัพยากรธรรมชาติและส่งเสริมการใช้ประโยชน์จากความหลากหลายทางชีวภาพ - เพิ่มประสิทธิภาพการบริหารจัดการทรัพยากรน้ำ - พัฒนาแหล่งน้ำขนาดเล็กที่เหมาะสมกับภูมิสังคมและสภาพทางกายภาพของพื้นที่และพัฒนาระบบชลประทาน - ควบคุม กำกับ ดูแล คุณภาพสิ่งแวดล้อมให้อยู่ในระดับมาตรฐาน

2.3 ประเด็นการพัฒนา สถานการณ์ และแนวโน้มการเปลี่ยนแปลงของประเทศ ที่มีผลต่อการบริหารจัดการทรัพยากรน้ำลุ่มน้ำโขงตะวันออกเฉียงเหนือ

ภาคตะวันออกเฉียงเหนือตอนบน เป็นพื้นที่ที่มีศักยภาพเชิงพื้นที่สูงเพื่อการพัฒนาเชื่อมโยงกับประเทศเพื่อนบ้าน โดยเฉพาะ สปป.ลาว ทำให้ที่ผ่านมามีการประกอบกิจกรรมทางเศรษฐกิจร่วมกันในรูปแบบต่างๆ เช่น การค้าการลงทุน และการท่องเที่ยว เป็นต้น โดยจังหวัดในกลุ่มน้ำโขง ตะวันออกเฉียงเหนือ ได้แก่ เลย หนองคาย อุดรธานี หนองบัวลำภู บึงกาฬ นครพนม สกลนคร มุกดาหาร อำนาจเจริญ และอุบลราชธานี โดยในจังหวัดเหล่านี้ ปัจจุบันมี 3 จังหวัด ที่มีโครงการพัฒนาต่างๆ โดยเฉพาะอย่างยิ่งเกี่ยวกับการพัฒนา ด้านโครงสร้างพื้นฐาน และระบบโลจิสติกส์ เพื่อพัฒนาให้เป็นฐานการผลิตใหม่ของภาคอุตสาหกรรม อันจะเอื้อประโยชน์ให้เกิดการพัฒนาในภูมิภาค ตลอดจนในระดับประเทศ

จังหวัดหนองคาย นครพนม และมุกดาหาร และบึงกาฬ (กำลังดำเนินการ) เป็นพื้นที่ที่มีความสำคัญทางเศรษฐกิจ โดยเฉพาะด้านการค้าชายแดน ซึ่งมีที่ตั้งอยู่บนแนว เส้นทางเชื่อมโยงเศรษฐกิจระดับประเทศ และภูมิภาค ทั้งยังเป็นแหล่งทรัพยากรที่สำคัญ ทั้งทรัพยากรธรรมชาติ ทรัพยากรการท่องเที่ยว แหล่งเพาะปลูกพืชเศรษฐกิจ จึงมีแนวทางการพัฒนาในหลายระดับทั้งระดับความร่วมมือ ระหว่างประเทศ ระดับประเทศ ภูมิภาค และกลุ่มจังหวัด

จากนโยบาย ยุทธศาสตร์ โครงการและแผนพัฒนาต่างๆ ที่เกี่ยวข้อง รวมทั้งการจัดตั้งพื้นที่พัฒนาเขตเศรษฐกิจพิเศษ แสดงให้เห็นว่า ทั้งสามจังหวัดมีศักยภาพการพัฒนาและบทบาทหน้าที่ในหลายด้าน ทั้งด้านการค้าชายแดนและโลจิสติกส์ การค้าและการบริการเพื่อการท่องเที่ยว และการเกษตรกรรม ดังนี้

2.3.1 บทบาทด้านการค้าชายแดนและโลจิสติกส์

- จังหวัดหนองคาย มีทำเลที่ตั้งอยู่บนแนวเส้นทางระเบียงเศรษฐกิจด้านเหนือ-ใต้ (NSEC) รวมถึงการจัดตั้งพื้นที่พัฒนาเขตเศรษฐกิจพิเศษหนองคาย ส่งเสริมให้จังหวัดหนองคายมีบทบาทหน้าที่ด้านการค้าระหว่างประเทศ การท่องเที่ยว และการขนส่งต่อเนื่องหลายรูปแบบ มีศักยภาพในการประกอบกิจกรรมด้านศูนย์โลจิสติกส์ ธุรกิจบริการขนส่ง โดยมีเส้นทางการค้าเชื่อมโยงกับเมืองเวียงจันทน์ ซึ่งเป็นเมืองหลวงของ สปป.ลาว เมืองหลวงพระบาง และประเทศจีนทาง ตอนใต้

- จังหวัดนครพนมมีที่ตั้งอยู่ตรงข้ามกับเมืองท่าแขก แขวงคำม่วน ของ สปป.ลาว ซึ่งเป็นเมืองที่ตั้งอยู่ ตามแนวระเบียงเศรษฐกิจย่อยตอนกลาง (Central Corridor) เป็นส่วนหนึ่งของเส้นทางระเบียงเศรษฐกิจด้านเหนือ ใต้ (NSEC) และจังหวัดนครพนมได้ประกาศให้เป็นพื้นที่เขตพัฒนาเศรษฐกิจพิเศษ ในระยะที่ 2 ซึ่งกำหนดบทบาท หน้าที่ในการเป็นเมืองธุรกิจการค้าชายแดนและพื้นที่บริการโลจิสติกส์ มีศักยภาพในการส่งออก-นำเข้าสินค้ายัง สปป. ลาว ต่อเนื่องไปยังเวียดนามและจีนตอนใต้ และประเทศแถบ ตะวันออกไกลได้ ประกอบกับโครงการพัฒนาระบบคมนาคมขนส่งที่จะเกิดขึ้นโดยเฉพาะระบบราง จะช่วยขยายขีดความสามารถในการประกอบกิจกรรมด้านโลจิสติกส์ให้เพิ่มมากขึ้น

- จังหวัดมุกดาหารมีทำเลที่ตั้งบนแนวเส้นทางระเบียงเศรษฐกิจด้านตะวันออก-ตะวันตก (EWEC) รวมถึงการประกาศให้เป็นพื้นที่เขตพัฒนาเศรษฐกิจพิเศษ ในระยะที่ 1 ซึ่งกำหนดบทบาทหน้าที่ของจังหวัดมุกดาหาร ในการเป็นศูนย์ค้าส่งและขนส่งต่อเนื่องหลายรูปแบบ มีศักยภาพในการส่งออก-นำเข้า สินค้ายัง สปป.ลาว ต่อเนื่องไป ยังท่าเรือในประเทศเวียดนาม ซึ่งสามารถเชื่อมโยงการค้าไปยังประเทศ แถบตะวันออกไกลได้ โครงการพัฒนาระบบ คมนาคมขนส่งต่างๆ ที่จะเกิดขึ้น ทั้งระบบถนนและระบบราง จะช่วยขยายขีดความสามารถในการประกอบกิจกรรมด้านโลจิสติกส์ให้เพิ่มมากขึ้นได้

2.3.2 บทบาทด้านการค้าการบริการเพื่อการท่องเที่ยว

จังหวัดในกลุ่มน้ำโขง ตะวันออกเฉียงเหนือ มีทรัพยากรการท่องเที่ยวที่หลากหลาย ทั้งเชิงธรรมชาติ ศิลปวัฒนธรรม และการท่องเที่ยววิถีชีวิตที่มีความผูกพันกับสายน้ำโขง นอกจากทรัพยากรการท่องเที่ยวภายในจังหวัดเองแล้วยังสามารถสร้าง เครือข่ายเชื่อมโยงการท่องเที่ยวกับจังหวัดใกล้เคียง และประเทศเพื่อนบ้านได้ โดยมีเส้นทางการเดินทางที่สะดวกสบาย ซึ่งจังหวัดหนองคาย นครพนม มุกดาหาร บึงกาฬ (กำลังดำเนินการ) และประเทศไทยมีข้อได้เปรียบด้านความพร้อมในด้านโครงสร้างพื้นฐานเพื่อการท่องเที่ยว และบริการที่เกี่ยวข้อง

2.3.3 บทบาทด้านเกษตรกรรม

พืชเศรษฐกิจที่มีการเพาะปลูกมาก ได้แก่ ข้าว และยางพารา จากนโยบายระดับต่าง ๆ ส่งเสริมให้จังหวัดสามารถยกระดับคุณภาพชีวิตของครัวเรือนเกษตรกร ด้วยการพัฒนาสินค้าเกษตรปลอดภัย และได้มาตรฐาน พัฒนาและถ่ายทอดเทคโนโลยีการเกษตรสู่กลุ่มเกษตรกร ส่งเสริมการบริหารจัดการทรัพยากรการเกษตร อย่างยั่งยืน และการเพิ่มมูลค่าสินค้าเกษตรและโอกาสทางการแข่งขันด้วยอุตสาหกรรม การแปรรูปและการพัฒนา บรรจุภัณฑ์ต่างๆ

นอกจากบทบาทการพัฒนา ดังที่กล่าวมาข้างต้น ในทางกลับกันจังหวัดที่ติดชายแดน มักประสบปัญหาการลักลอบในสิ่งผิดกฎหมายตามแนวชายแดน ทั้งปัญหาการลักลอบเข้าประเทศ ปัญหาลักลอบขนส่งยาเสพติด และการขนส่ง สินค้าหนีภาษี เนื่องจากจังหวัดในกลุ่มน้ำโขงตะวันออกเฉียงเหนือ มีแนวพื้นที่ตลอดตามแนวชายแดนริมแม่น้ำโขงยาวหลายร้อยกิโลเมตร ที่สามารถสัญจรข้ามแดน ระหว่างกันได้ง่าย

โอกาสการพัฒนาการเจริญเติบโตทางเศรษฐกิจในอนาคต จะส่งผลให้มีประชากร นักท่องเที่ยว ชุมชนขยายตัวมากขึ้น จึงมีความจำเป็นที่ต้องมีการวางแผนพัฒนา และบริหารจัดการน้ำอย่างบูรณาการ เพื่อสร้างความมั่นคงด้านน้ำ การใช้น้ำและการบรรเทาภัยจากน้ำ รวมทั้งการดูแลด้านคุณภาพน้ำ และการบริหารจัดการด้านสิ่งแวดล้อม องค์กรและกฎหมายต่างๆ ด้านน้ำ

บทที่ 3

สถานการณ์และปัญหาด้านทรัพยากรน้ำลุ่มน้ำโขงตะวันออกเฉียงเหนือ

3.1 ข้อมูลทั่วไปของลุ่มน้ำโขงตะวันออกเฉียงเหนือ

3.1.1 สภาพทั่วไปของลุ่มน้ำ

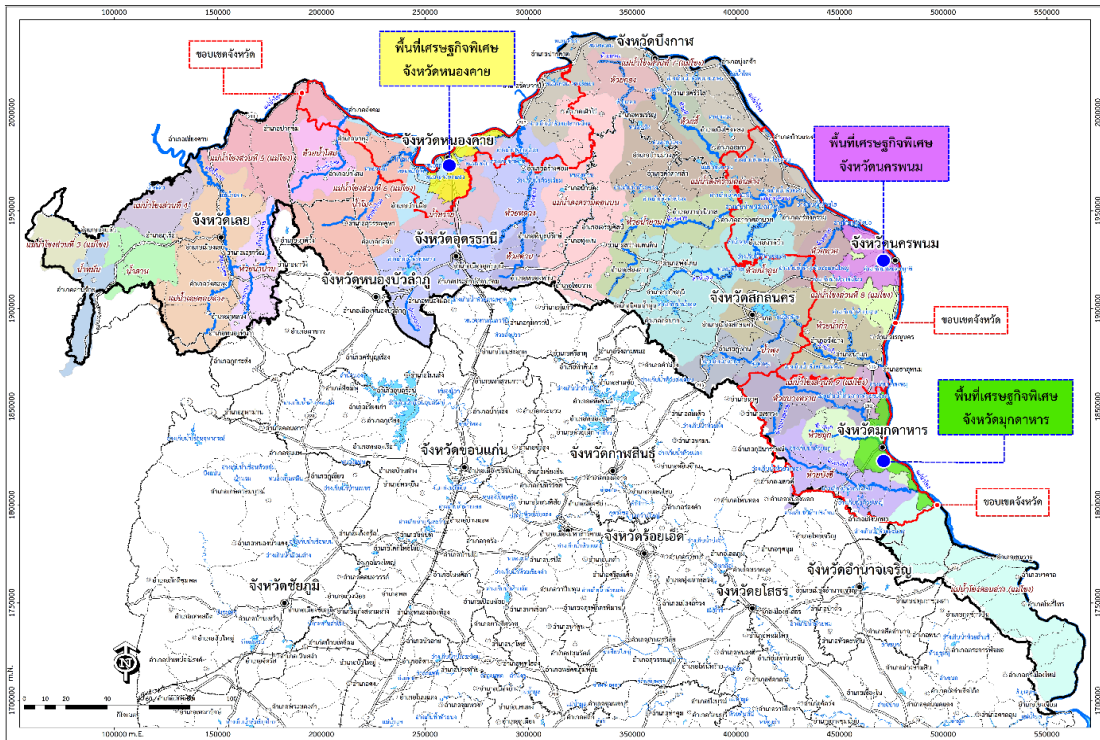
1) สภาพภูมิประเทศ

ลุ่มน้ำโขง ตะวันออกเฉียงเหนือ ตั้งอยู่ในภาคตะวันออกเฉียงเหนือของประเทศไทย มีพื้นที่ลุ่มน้ำรวมประมาณ 47,158 ตารางกิโลเมตร หรือประมาณ 29.47 ล้านไร่ ตั้งอยู่ระหว่างพิกัด UTM47N ที่ 1700000N ถึง 2030000N และ 700000E ถึง 1200000E ทิศเหนือติดกับประเทศสาธารณรัฐประชาธิปไตยประชาชนลาว ทิศใต้ติดกับลุ่มน้ำป่าสัก ลุ่มน้ำชี และลุ่มน้ำมูล ทิศตะวันออกติดกับประเทศสาธารณรัฐประชาธิปไตยประชาชนลาว และทิศตะวันตกติดกับลุ่มน้ำ่าน

จากข้อมูลระดับความสูง (Spot height) และข้อมูลเส้นชั้นความสูง (Contour line) 20 เมตร จากแผนที่ภูมิประเทศ มาตราส่วน 1:50,000 ของกรมแผนที่ทหาร พ.ศ. 2545 นำมาสร้างแบบจำลองระดับสูงเชิงตัวเลข (DEM) โดยการประมาณค่า (Interpolation) ซึ่งกำหนดขนาดกริด 30 x 30 เมตร ผลการสร้างแบบจำลองระดับสูงเชิงตัวเลขในพื้นที่ลุ่มน้ำโขงตะวันออกเฉียงเหนือ ดังแสดงในภาพที่ 3-1 พบว่าสภาพภูมิประเทศของพื้นที่ลุ่มน้ำโขงตะวันออกเฉียงเหนือ โดยทั่วไปจัดเป็นพื้นที่ราบสูงมีระดับอยู่เหนือระดับน้ำทะเลปานกลางระหว่าง 100-200 เมตร มีเทือกเขาทางด้านทิศใต้และทิศตะวันตกของลุ่มน้ำ เทือกเขาที่สำคัญ คือ เทือกเขาเพชรบูรณ์ เทือกเขาตงพญาเย็น เทือกเขาภูพาน และเทือกเขาพนมดงรัก ทำให้พื้นที่ของลุ่มน้ำด้านทิศตะวันตกและทิศใต้มีแนวเขาเป็นตัวแบ่งเขต สภาพภูมิประเทศมีความลาดเทจากด้านทิศใต้ไปทางทิศเหนือ มีระดับสูงสุดอยู่ที่ระดับ 1,830 ม.รทก. และต่ำสุดอยู่ที่ระดับ 86 ม.รทก. ลำน้ำสายหลัก คือ แม่น้ำโขง ลำน้ำสาขาที่สำคัญ ได้แก่ น้ำหมัน น้ำสาน ห้วยน้ำปวน แม่น้ำเลย ห้วยน้ำโสม ห้วยน้ำโมง ห้วยน้ำสวย ห้วยหลวง ห้วยดาน แม่น้ำสงคราม ห้วยคอง ห้วยอี ห้วยน้ำยาม ห้วยน้ำอูน ห้วยทวย ลำน้ำพุง ลำน้ำก่า ห้วยบางทราย ห้วยมุก และห้วยบังอี่ เป็นต้น

2) ระบบลุ่มน้ำ

แม่น้ำโขง เป็นแม่น้ำนานาชาติครอบคลุมพื้นที่ 6 ประเทศ คือ สาธารณรัฐประชาชนจีน สหภาพพม่า สาธารณรัฐประชาธิปไตยประชาชนลาว ไทย กัมพูชา และสาธารณรัฐสังคมนิยมเวียดนาม มีต้นกำเนิดในประเทศทิเบต ไหลผ่านมณฑลยูนนานในประเทศสาธารณรัฐประชาชนจีน เข้าสู่พรมแดนระหว่างประเทศสหภาพพม่า และประเทศสาธารณรัฐประชาธิปไตยประชาชนลาว และไหลเข้าสู่ประเทศไทยที่อำเภอเชียงแสน จังหวัดเชียงราย ซึ่งเรียกบริเวณนี้ว่า “สามเหลี่ยมทองคำ” และไหลเป็นพรมแดนกั้นระหว่างประเทศไทยกับประเทศสาธารณรัฐประชาธิปไตยประชาชนลาว ผ่านถึงอำเภอเชียงของ จากนั้นไหลเข้าประเทศลาวผ่านเมืองหลวงพระบางและไหลวกกลับมาเป็นพรมแดนกั้นระหว่างประเทศไทย-สาธารณรัฐประชาธิปไตยประชาชนลาวอีกครั้งหนึ่งที่อำเภอเชียงคาน จังหวัดเลย และไหลผ่านจังหวัดหนองคาย นครพนม มุกดาหาร อานาจเจริญจากนั้นไหลเข้าสู่ประเทศสาธารณรัฐประชาธิปไตยประชาชนลาวที่อำเภอโขงเจียม จังหวัดอุบลราชธานี และไหลผ่านประเทศกัมพูชา สาธารณรัฐสังคมนิยมเวียดนาม สุดท้ายไหลลงทะเลจีนใต้ที่ประเทศสาธารณรัฐสังคมนิยมเวียดนาม ในภาคตะวันออกเฉียงเหนือ แม่น้ำโขงไหลจากประเทศสาธารณรัฐประชาธิปไตยประชาชนลาวเข้าสู่พรมแดนไทย-ลาวที่อำเภอเชียงคาน จังหวัดเลย เรื่อยไปจนถึงอำเภอโขงเจียม จังหวัดอุบลราชธานี ความยาวรวมประมาณ 876 กิโลเมตร

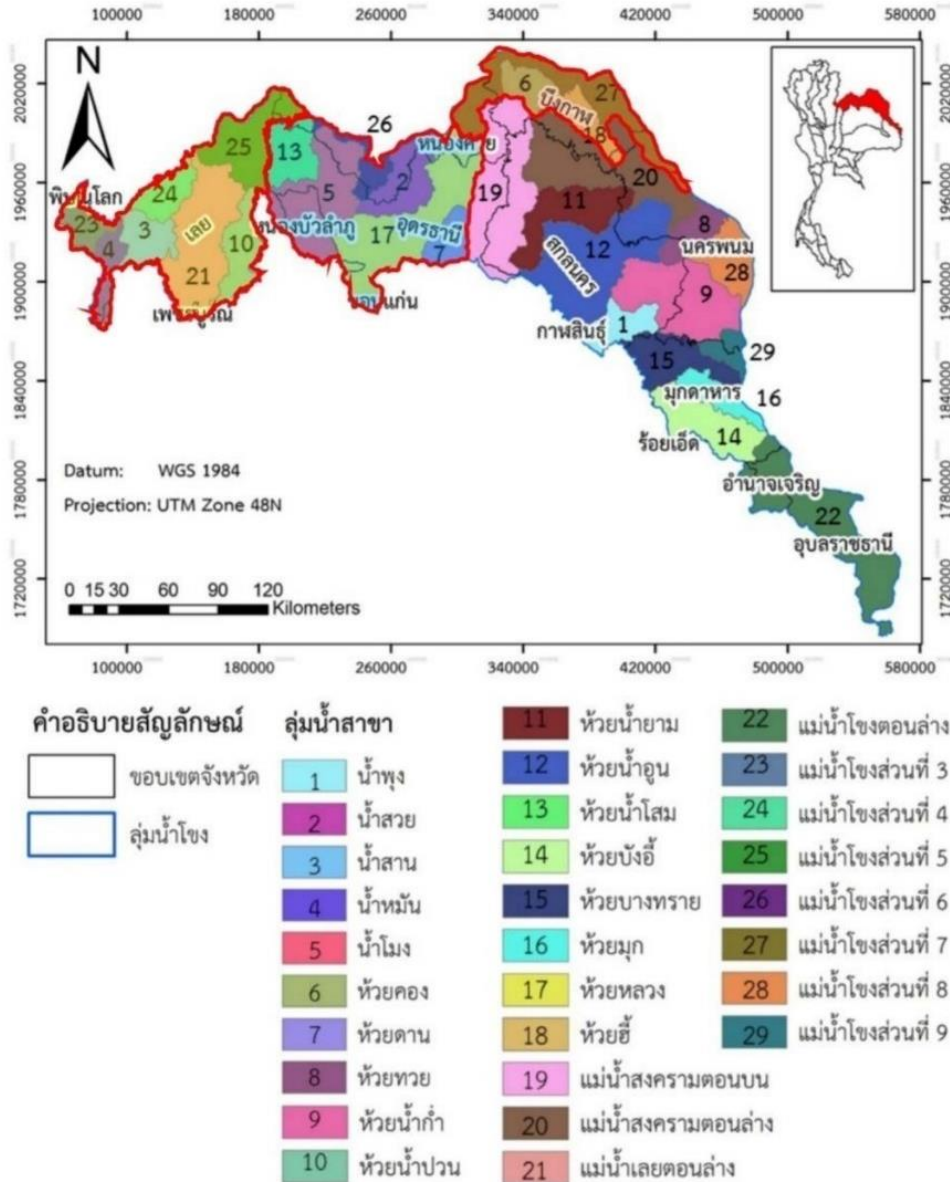


ภาพที่ 3-1 ภาพภูมิประเทศและลำน้ำสาขาในกลุ่มน้ำโขงตะวันออกเฉียงเหนือ

จากข้อมูลแผนที่ภูมิประเทศมาตราส่วน 1:50,000 ของกรมแผนที่ทหาร พ.ศ. 2545 และการแบ่งลุ่มน้ำและความยาวลำน้ำจากรายงานระบบลุ่มน้ำและเขตการปกครองของประเทศไทย ตามพระราชบัญญัติทรัพยากรน้ำ พ.ศ. 2561 พบว่า ลุ่มน้ำโขงตะวันออกเฉียงเหนือ แบ่งลุ่มน้ำสาขาออกเป็น 29 ลุ่มน้ำสาขา

3) แม่น้ำสาขาของแม่น้ำโขงตะวันออกเฉียงเหนือ

พื้นที่ลุ่มน้ำโขง ตะวันออกเฉียงเหนือ มีลุ่มน้ำสาขา 29 ลุ่มน้ำ แบ่งเป็น 5 กลุ่มลุ่มน้ำ ครอบคลุมพื้นที่ 10 จังหวัด คือ อุดรธานี หนองคาย หนองบัวลำภู เลย บึงกาฬ สกลนคร นครพนม มุกดาหาร บางส่วนของอำนาจเจริญ และบางส่วนของจังหวัดอุบลราชธานี ครอบคลุม 82 อำเภอ 618 ตำบล 5,608 หมู่บ้าน ลำน้ำในแต่ละลุ่มน้ำสาขา ส่วนใหญ่ไหลลงแม่น้ำโขง ซึ่งเป็นแม่น้ำระหว่างประเทศ (ภาพที่ 3-2)



ภาพที่ 3-2 ลุ่มน้ำสาขาจำนวน 29 ลุ่มน้ำของลุ่มน้ำโขงตะวันออกเฉียงเหนือ

ที่มา: กรมทรัพยากรน้ำ (2559) <http://mekhala.dwr.go.th/knowledge-basin-kong.php>

ความยาวของลำน้ำส่วนใหญ่ มีระยะทางน้อยกว่า 50 กิโลเมตร และมีความลาดชันของลำน้ำมาก จึงมีการกัดเซาะสูง หากมีฝนตกหนักจะเกิดน้ำป่าไหลหลากรุนแรง ทำให้เกิดความเสียหายได้ในบริเวณริมลำน้ำ ซึ่งส่วนใหญ่เป็นพื้นที่การเกษตรจะอยู่บริเวณสองฝั่งของลำน้ำ ส่วนพื้นที่ที่อยู่อาศัยจะอยู่บริเวณตอนกลางและท้ายของลำน้ำ ลุ่มน้ำสาขาทั้ง 29 ลุ่มน้ำ สามารถแสดงรายละเอียดทางกายภาพของลุ่มน้ำ ดังภาพลุ่มน้ำสาขาในภาคผนวก 1-1 ถึง 1-29

3.1) ลุ่มน้ำสวย พื้นที่ลุ่มน้ำ 1,336.96 ตร.กม. หรือ 835,601.07 ไร่ พื้นที่ส่วนใหญ่เป็นที่ราบเรียบโดยเฉพาะบริเวณตอนล่างของลุ่มน้ำ ซึ่งอยู่ทางทิศเหนือใกล้จุดบรรจบแม่น้ำโขงจะมีหนองบึงกระจายอยู่ทั่วไป ส่วนพื้นที่ตอนบนซึ่งอยู่ทางทิศใต้จะมีลักษณะเป็นพื้นที่ลาดและเนินเตี้ยๆ เล็กน้อยในพื้นที่ต้นน้ำ และมีลำน้ำสาขาย่อยๆ กระจายอยู่ ครอบคลุมพื้นที่ 2 จังหวัด คือ จังหวัดอุดรธานี

และหนองคาย มีลุ่มน้ำสาขา 5 ลุ่มน้ำย่อย คือ ห้วยน้ำสวยตอนบน ห้วยธง ห้วยน้ำสวยตอนกลาง ลำน้ำเพ็ญ และห้วยน้ำสวยตอนล่าง เมื่อปี พ.ศ. 2550 มีจำนวนประชากรประมาณ 267,925 คน (เต็มพื้นที่) โดยสภาพปัญหาที่พบ คือ ขาดแคลนน้ำเพื่อการเกษตรและอุปโภคบริโภค และปัญหาน้ำท่วม

3.2) ลุ่มน้ำโมง พื้นที่ลุ่มน้ำ 2,645.92 ตร.กม. หรือ 1,653,702.18 ไร่ ประกอบด้วย ส่วนปลายของแนวเทือกเขาภูพานกั้นระหว่างพื้นที่ลุ่มน้ำตอนบน และลุ่มน้ำตอนล่าง ในแนวทิศตะวันตกเฉียงเหนือลงสู่ทิศตะวันออกเฉียงใต้ ส่วนต้นน้ำของลำน้ำสาขาอื่นๆ ที่อยู่ทางทิศใต้เป็นเพียงเนินเขา และพื้นที่ลาดเท สภาพพื้นที่ส่วนใหญ่เป็นพื้นที่ราบถึงราบเรียบ ครอบคลุมพื้นที่ 4 จังหวัด คือ เลย หนองบัวลำภู อุดรธานี หนองคาย มีลุ่มน้ำสาขา 6 ลุ่มน้ำย่อย คือ น้ำโมงตอนบน, ห้วยน้ำบอน, น้ำโมงตอนกลาง, ห้วยซิด, ห้วยทอน, และน้ำโมงตอนล่าง มีจำนวนประชากรประมาณ 338,847 คน เมื่อปี พ.ศ. 2550 สภาพปัญหาที่พบ คือ ขาดแคลนน้ำเพื่อการเกษตรและอุปโภคบริโภค น้ำท่วม ตลิ่งพังทลาย และปัญหาคุณภาพน้ำ

3.3) ลุ่มน้ำसान พื้นที่ลุ่มน้ำ 881.65 ตร.กม. หรือ 551,032.15 ไร่ ประกอบด้วยแนวเขาสูงเกือบตลอดทั้งพื้นที่ลุ่มน้ำ โดยเฉพาะทางทิศใต้ และทิศตะวันออกเฉียง ซึ่งพื้นที่ต้นน้ำมีระดับความสูงประมาณ 1,300 ม.รทก. และค่อยๆ ลดลงเทลงมาบริเวณตอนกลางของพื้นที่ ซึ่งมีลักษณะเป็นที่ลาดค่อนข้างชัน มีพื้นที่ราบเพียงเล็กน้อยเฉพาะบริเวณริมลำน้ำสายหลัก คือ ลำน้ำसान และห้วยน้ำเขามัน ครอบคลุมพื้นที่ จังหวัดเลย มีลุ่มน้ำสาขา 3 ลุ่มน้ำย่อย คือ ห้วยน้ำเขามัน, น้ำसानตอนบน, และน้ำसानตอนล่าง มีจำนวนประชากรประมาณ 37,840 คน เมื่อปี พ.ศ. 2550 โดยสภาพปัญหาที่พบ คือ ขาดแคลนน้ำเพื่อการเกษตร และอุปโภคบริโภค น้ำท่วม ตลิ่งพังทลาย และมลพิษทางน้ำ

3.4) ลุ่มน้ำโสม พื้นที่ลุ่มน้ำ 1,118.95 ตร.กม. หรือ 699,343.32 ไร่ ประกอบด้วยแนวเขาสูงทางทิศตะวันออกเฉียงของพื้นที่ โดยแนวเขาทางทิศตะวันตก จะมีระดับความสูงประมาณ 600 ม.รทก. ซึ่งสูงกว่าทางทิศตะวันออกเฉียงที่มีระดับประมาณ 500 ม.รทก. จากแนวเขาทั้ง 2 ด้าน จะค่อยๆ ลดหลั่นและลาดเทลงสู่ลำน้ำที่อยู่ตอนกลางพื้นที่ สภาพพื้นที่ส่วนใหญ่เป็นภูเขาและพื้นที่ลาดชัน มีพื้นที่ราบไม่มากนัก โดยที่ราบส่วนใหญ่จะกระจายอยู่ตาม 2 ฝั่งลำน้ำเป็นแห่งๆ ไป ครอบคลุมพื้นที่ 2 จังหวัด คือ อุดรธานี และหนองคาย มีลุ่มน้ำสาขา 3 ลุ่มน้ำย่อย คือ แม่น้ำโสมตอนบน, ห้วยน้ำธารง, และห้วยน้ำโสมตอนล่าง มีจำนวนประชากรประมาณ 88,163 คน โดยสภาพปัญหาที่พบ คือ ขาดกฏระเบียบการใช้น้ำ, ขาดแคลนน้ำเพื่อการเกษตรและอุปโภคบริโภค, ปัญหาน้ำเสีย, น้ำท่วม, และป่าเสื่อมโทรม

3.5) ลุ่มน้ำแม่น้ำโขงส่วนที่ 3 พื้นที่ลุ่มน้ำ 690.01 ตร.กม. หรือ 431,259.25 ไร่ ประกอบด้วย เขาล้อมรอบทั้งทางด้านทิศใต้ ทิศตะวันตก และทิศตะวันออกเฉียง มีความสูงประมาณ 1,000 ม.รทก. และค่อยๆ ลาดลงทางทิศเหนือ สภาพพื้นที่ส่วนใหญ่เป็นเขาสูง และเป็นต้นน้ำของลำน้ำสาขาเล็กๆ ที่ลาดชันหลายสายไหลลงสู่ลำน้ำโขง ซึ่งเป็นลำน้ำของแม่น้ำโขงทางทิศเหนือ ครอบคลุมพื้นที่จังหวัดเลย มีลุ่มน้ำสาขา 3 ลุ่มน้ำย่อย คือ แม่น้ำโขงส่วนที่ 3 ตอนบน, น้ำหู่ และแม่น้ำโขงส่วนที่ 3 ตอนล่าง มีจำนวนประชากรประมาณ 15,158 คน สภาพปัญหาที่พบ คือ ขาดแคลนน้ำเพื่ออุปโภคบริโภค แหล่งน้ำต้นน้ำป่าต้นน้ำถูกทำลาย ภัยแล้ง และน้ำท่วมพื้นที่การเกษตร

3.6) ลุ่มน้ำแม่น้ำโขงส่วนที่ 4 พื้นที่ลุ่มน้ำ 794.09 ตร.กม. หรือ 496,308.27 ไร่ ประกอบด้วยแนวเขากระจายตัวอยู่ตลอดทั้งพื้นที่ลุ่มน้ำ โดยเฉพาะแนวเขาทางด้านทิศใต้ ซึ่งเป็นพื้นที่ต้นน้ำ มีระดับความสูงประมาณ 600 ม.รทก. และระดับความสูงของแนวเขาจะค่อยๆ ลดลง ทางทิศเหนือจะเหลือระดับความสูงประมาณ 300 ม.รทก. แนวเขาเหล่านี้ก่อให้เกิดลำน้ำสาขาเล็กๆ ที่ลาดชันหลายสายไหลลงสู่ลำน้ำโขง ซึ่งเป็นลำน้ำโขงทางด้านทิศเหนือ ครอบคลุมพื้นที่จังหวัดเลย มีลุ่มน้ำสาขา 3 ลุ่มน้ำย่อย คือ แม่น้ำโขงส่วนที่ 4 ตอนบน, น้ำคาน, และแม่น้ำโขงส่วนที่ 4 ตอนล่าง มีจำนวนประชากรประมาณ

45,351 คน สภาพปัญหาลุ่มน้ำที่พบ คือ ขาดแคลนน้ำเพื่อการเกษตรและอุปโภค-บริโภค, การแย่งน้ำเพื่อการเกษตร, แหล่งน้ำตื้นเขิน และตลิ่งพัง

3.7) ลุ่มน้ำแม่น้ำโขงส่วนที่ 5 พื้นที่ลุ่มน้ำ 1,760.84 ตร.กม. หรือ 1,100,522.29 ไร่ ประกอบด้วยแนวเขากระจายอยู่เกือบตลอดทั้งพื้นที่ลุ่มน้ำ โดยมีระดับความสูงประมาณ 600 ม.รทก. แนวเขาเหล่านี้ก่อให้เกิดลำน้ำสาขาเล็กๆ ที่ลาดชันหลายสายจากทางทิศใต้ไหลลงสู่แม่น้ำโขงทางด้านทิศเหนือ สภาพพื้นที่ส่วนใหญ่เป็นภูเขาและพื้นที่ลาดชัน มีพื้นที่ราบไม่มากนัก ครอบคลุมพื้นที่ 3 จังหวัด คือ เลย อุตรธานี และหนองคาย มีลุ่มน้ำสาขา 4 ลุ่มน้ำย่อย คือ แม่น้ำโขงส่วนที่ 5 ตอนบน ห้วยน้ำขม ห้วยสะแกว, และแม่น้ำโขงส่วนที่ 5 ตอนล่าง มีจำนวนประชากรประมาณ 95,307 คน สภาพปัญหาที่พบ คือ ขาดแคลนน้ำเพื่อการเกษตร, ปัญหาน้ำท่วม, และตลิ่งพัง

3.8) ลุ่มน้ำแม่น้ำโขงส่วนที่ 6 พื้นที่ลุ่มน้ำ 553.45 ตร.กม. หรือ 345,908.56 ไร่ เป็นพื้นที่ราบลุ่มริมแม่น้ำโขง ดังนั้นสภาพพื้นที่ส่วนใหญ่จึงประกอบด้วยพื้นที่ราบส่วนใหญ่ มีหนอง บึง กระจายอยู่ในพื้นที่ค่อนข้างมาก และมีลำน้ำสายสั้นๆ หลายสายไหลลงสู่แม่น้ำโขงโดยตรง ครอบคลุมพื้นที่ 2 จังหวัด คือ อุตรธานี และหนองคาย มีลุ่มน้ำสาขา 1 ลุ่มน้ำ คือ แม่น้ำโขงส่วนที่ 6 มีจำนวนประชากร 147,434 คน สภาพปัญหาที่พบ คือ ขาดแคลนน้ำเพื่อการเกษตรและอุปโภค-บริโภค และปัญหาน้ำท่วม

3.9) ลุ่มน้ำแม่น้ำโขงส่วนที่ 7 พื้นที่ลุ่มน้ำ 2,556.85 ตร.กม. หรือ 1,473,033.05 ไร่ ขอบเขตของพื้นที่ลุ่มน้ำทางทิศเหนือ ทิศตะวันออก และทิศตะวันตกจรดแม่น้ำโขง ช่วงกั้นพรมแดนระหว่างประเทศไทยและสาธารณรัฐประชาธิปไตยประชาชนลาว ส่วนทางทิศใต้อยู่แนวสันปันน้ำแม่น้ำสงคราม ห้วยคอง ห้วยฮี กับลำน้ำสาขาย่อยที่ไหลลงสู่แม่น้ำโขงโดยตรง ลักษณะพื้นที่โดยทั่วไป เป็นพื้นที่ราบบริเวณติดแม่น้ำโขง ทางทิศใต้ของพื้นที่ลุ่มน้ำจะเป็นที่ดอน มีที่ราบตามแนวลำน้ำค่อนข้างน้อย ครอบคลุมพื้นที่ 2 จังหวัด คือ หนองคาย และนครพนม มีลุ่มน้ำสาขา 4 ลุ่มน้ำย่อย คือ แม่น้ำโขงส่วนที่ 7 ตอนบน แม่น้ำโขงส่วนที่ 7 ตอนกลาง ห้วยบังบาตร, และแม่น้ำโขงส่วนที่ 7 ตอนล่าง มีประชากรประมาณ 338,847 คน สภาพปัญหาที่พบ คือ ขาดแคลนน้ำเพื่อการเกษตรและอุปโภค-บริโภค น้ำท่วม ตลิ่งพัง ปัญหาการขาดจิตสำนึกในการอนุรักษ์ทรัพยากรน้ำ และขาดการจัดตั้งกลุ่มองค์กรผู้ใช้น้ำ

3.10) ลุ่มน้ำแม่น้ำโขงส่วนที่ 8 พื้นที่ลุ่มน้ำ 1,145.17 ตร.กม. หรือ 715,729.72 ไร่ มีแนวสันปันน้ำความสูงประมาณ 160 – 190 ม.รทก. เป็นแนวแบ่งเขตระหว่างลุ่มน้ำย่อย แม่น้ำโขงส่วนที่ 8 กับลุ่มน้ำย่อยน้ำท่าตลอดแนวทิศตะวันออกของลุ่มน้ำติดกับแม่น้ำโขงในจังหวัดนครพนม ทิศตะวันตกของลุ่มน้ำเป็นต้นกำเนิดลำน้ำสายหลักคือ ห้วยบ่อ ห้วยบังกอ และห้วยบังฮวก พื้นที่ลุ่มน้ำตอนบนเป็นภูเขาสูงที่ลาดชัน และลดหลั่นเป็นเนินสูง ตรงกลางเป็นที่ราบถึงลูกคลื่นลอนลาด ตอนล่างเป็นที่ที่ค่อนข้างราบถึงราบเรียบ ครอบคลุมพื้นที่จังหวัดนครพนม มีลุ่มน้ำสาขา 3 ลุ่มน้ำย่อย คือ ห้วยบ่อ ห้วยบังกอ และห้วยบังฮวก มีจำนวนประชากรประมาณ 214,086 คน โดยสภาพปัญหาที่พบ คือ ขาดแคลนน้ำเพื่อการเกษตรและอุปโภค-บริโภค น้ำท่วมพื้นที่เกษตร และการบริหารจัดการน้ำที่ไม่มีประสิทธิภาพ

3.11) ลุ่มน้ำแม่น้ำโขงส่วนที่ 9 พื้นที่ลุ่มน้ำ 449.92 ตร.กม. หรือ 281,202.05 ไร่ มีแนวสันปันน้ำความสูงประมาณ 200 ม.รทก. เป็นแนวแบ่งเขตระหว่างลุ่มน้ำย่อยแม่น้ำโขงส่วนที่ 9 กับลุ่มน้ำย่อยห้วยน้ำท่า ลุ่มน้ำย่อยห้วยบางทราย ตลอดแนวทิศตะวันออกของลุ่มน้ำอยู่ติดกับแม่น้ำโขงในจังหวัดมุกดาหาร ทางทิศตะวันตกของลุ่มน้ำเป็นต้นกำเนิดของห้วยชะโนด พื้นที่ลุ่มน้ำตอนบนเป็นภูเขาสูงที่ลาดชันและลดหลั่นเป็นเนินสูง ตอนกลางเป็นที่ราบถึงลูกคลื่นลอนลาด ตอนล่างเป็นที่ที่ค่อนข้างราบถึงราบเรียบ ครอบคลุมพื้นที่ 2 จังหวัด คือ นครพนม และมุกดาหาร มีลุ่มน้ำสาขา 1 ลุ่มน้ำ คือ

แม่น้ำโขงส่วนที่ 9 มีจำนวนประชากรประมาณ 66,243 คน สภาพปัญหาที่พบคือ ขาดแคลนน้ำเพื่อการเกษตร และอุปโภค-บริโภค, น้ำท่วม, และคุณภาพน้ำ

3.12) ลุ่มน้ำห้วยคอง พื้นที่ลุ่มน้ำ 709.31 ตร.กม. หรือ 443,320.44 ไร่ ทางทิศเหนือของกลุ่มน้ำอยู่บนแนวสันปันน้ำของห้วยคองกับลำน้ำย่อยที่ไหลลงแม่น้ำโขง ทางทิศตะวันออกอยู่บนแนวสันปันน้ำของห้วยขาวกับห้วยอี๋ ทิศตะวันตกอยู่บนแนวสันปันน้ำของห้วยอ้งฮ้า ซึ่งอยู่ในลุ่มแม่น้ำโขงส่วนที่ 7 ทางทิศใต้อยู่บนแนวสันปันน้ำระหว่างห้วยคองกับห้วยขมิ้น และจุดบรรจบห้วยคองกับแม่น้ำสงคราม ครอบคลุมพื้นที่ จังหวัดบึงกาฬ มีลุ่มน้ำสาขา 2 ลุ่มน้ำย่อย คือ ห้วยคองสายหลัก และห้วยขาว มีจำนวนประชากรประมาณ 63,836 คน สภาพปัญหาในลุ่มน้ำที่พบ คือ ขาดแคลนน้ำเพื่อการเกษตร และอุปโภค-บริโภค, น้ำท่วม, ตลิ่งพัง, น้ำท่วมพื้นที่ทำการเกษตร และไม่มีการปรับปรุงระบบการปลูกพืช

3.13) ลุ่มน้ำห้วยदान พื้นที่ลุ่มน้ำ 675.77 ตร.กม. หรือ 422,353.44 ไร่ ขอบเขตของพื้นที่ทางด้านทิศเหนืออยู่บนจุดบรรจบระหว่างห้วยदानกับห้วยหลวง ด้านทิศตะวันออกอยู่บนแนวสันปันน้ำห้วยदानและห้วยหลวง ทางทิศใต้อยู่บนแนวสันปันน้ำโขงอีสานและลุ่มน้ำชี สภาพพื้นที่ส่วนใหญ่เป็นที่ราบพื้นที่ลาดจากทางทิศใต้และทิศตะวันออกมาทางทิศเหนือ ระดับความสูงของพื้นที่อยู่ที่ ประมาณ 170 – 190 ม.รทก. ครอบคลุมพื้นที่ จังหวัดอุดรธานี มีลุ่มน้ำสาขา 2 ลุ่มน้ำย่อย คือ ห้วยदानตอนบน และห้วยदानตอนล่าง มีจำนวนประชากรประมาณ 121,244 คน สภาพปัญหาที่พบ คือ ขาดแคลนน้ำเพื่อการเกษตรและอุปโภค-บริโภค, น้ำท่วม, ตลิ่งพัง, น้ำท่วมพื้นที่ทำการเกษตร และไม่มีการปรับปรุงระบบการปลูกพืช

3.14) ลุ่มน้ำห้วยหลวง พื้นที่ลุ่มน้ำ 3,417.64 ตร.กม. หรือ 2,136,023.07 ไร่ ขอบเขตลุ่มน้ำทางเหนือจรดแม่น้ำโขงเขตแดนประเทศไทย และสปป.ลาว ด้านตะวันออกอยู่บนแนวสันปันน้ำระหว่างห้วยหลวงกับแม่น้ำสงคราม และห้วยคอง ด้านทิศตะวันตกและทิศใต้จรดเทือกเขาภูพานบนแนวสันปันน้ำตอนใต้ของกลุ่มน้ำมีแนวเทือกเขาภูพานโอบจากด้านทิศตะวันตกมาถึงทิศใต้ พื้นที่ลาดชันลงมาจากจุดแนวที่เชื่อมห้วยหลวง ครอบคลุมพื้นที่ 3 จังหวัด คือ อุดรธานี, หนองคาย, และหนองบัวลำภู มีลุ่มน้ำสาขา 7 ลุ่มน้ำย่อย คือ ห้วยหลวงส่วนที่ 1, ห้วยหลวงส่วนที่ 2, ห้วยหลวงส่วนที่ 3, ห้วยหลวงส่วนที่ 4, ห้วยหลวงส่วนที่ 5, ห้วยเจียม, และห้วยหลวงส่วนที่ 6 มีจำนวนประชากร 765,899 คน สภาพปัญหาที่พบ คือ ขาดแคลนน้ำเพื่อการเกษตรและอุปโภค-บริโภค, น้ำท่วม, ตลิ่งพัง, มีการบุกรุกพื้นที่อ่างเก็บน้ำ, และขาดการบริหารจัดการน้ำ

3.15) ลุ่มน้ำห้วยอี๋ พื้นที่ลุ่มน้ำ 743.60 ตร.กม. หรือ 464,750.04 ไร่ ขอบเขตลุ่มน้ำทางทิศตะวันออกอยู่บนแนวสันปันน้ำของแนวเขาภูแก้ว และแนวสันปันน้ำของลำน้ำสาขาห้วยบังบาตรกับลำน้ำสาขาห้วยทรายใหญ่ ซึ่งไหลไปลงอ่างเก็บน้ำห้วยอี๋ ขอบเขตลุ่มน้ำทางทิศเหนืออยู่บนแนวสันปันน้ำของห้วยอี๋กับลำน้ำสาขาที่ไหลลงกุดทิงใหญ่ ทางทิศตะวันตกอยู่บนแนวสันปันน้ำของห้วยอี๋กับแม่น้ำสงคราม ขอบเขตทิศใต้อยู่บนจุดบรรจบระหว่างห้วยอี๋กับแม่น้ำสงคราม ครอบคลุมพื้นที่ 2 จังหวัด คือ บึงกาฬ และนครพนม มีลุ่มน้ำสาขา 3 ลุ่มน้ำย่อย คือ ห้วยอี๋ตอนบน, ห้วยทรายใหญ่, และห้วยอี๋ตอนล่าง มีจำนวนประชากร 85,194 คน มีสภาพปัญหาที่พบ คือ ขาดแคลนน้ำเพื่อการเกษตรและอุปโภค-บริโภค, น้ำท่วม, น้ำมีสารพิษเจือปนและคุณภาพน้ำไม่ดี, และขาดแผนงานการจัดการให้องค์กร

3.16) ลุ่มน้ำห้วยน้ำปวน พื้นที่ลุ่มน้ำ 1,084.00 ตร.กม. หรือ 677,498.45 ไร่ ประกอบด้วยลำน้ำสาขาที่สำคัญ 2 สาย คือ ลำน้ำสวน ซึ่งไหลจากแนวเขาทางทิศเหนือลงสู่ทิศใต้มาบรรจบกับลำน้ำปวน ซึ่งไหลจากที่ลาดสูงจากทิศทางเหนือก่อนจะไหลไปบรรจบกับแม่น้ำเลย สภาพพื้นที่ส่วนใหญ่เป็นเป็นลาดเทมีความชันไม่มากนักจากต้นน้ำมายังแม่น้ำสายหลัก และมีลักษณะเป็นพื้นที่บริเวณ 2 ฝั่งลำน้ำสายหลัก

ตลอดทั้งพื้นที่ลุ่มน้ำมีแนวเขาสูงไม่มากนัก ครอบคลุมพื้นที่จังหวัดเลย มีลุ่มน้ำสาขา 3 ลุ่มน้ำย่อย คือ ห้วยน้ำสวย, ห้วยน้ำปวนตอนบน, และห้วยน้ำปวนตอนล่าง มีจำนวนประชากรประมาณ 106,775 คน สภาพปัญหาที่พบ คือ ขาดแคลนน้ำเพื่อการเกษตรและอุปโภค-บริโภค, น้ำท่วม, และภัยแล้ง

3.17) ลุ่มน้ำห้วยน้ำหมัน พื้นที่ลุ่มน้ำ 619.59 ตร.กม. หรือ 387,246.51 ไร่ ประกอบด้วย แนวเขาสูงเกือบตลอดทั้งพื้นที่ลุ่มน้ำ มีพื้นที่ราบเป็นส่วนน้อยเฉพาะบริเวณลำน้ำหมัน ซึ่งอยู่ตอนกลางของพื้นที่ มีลักษณะเป็นพื้นที่ราบแคบๆ ตามแนวลำน้ำจากช่วงกลางของลุ่มน้ำไปจรดลำน้ำเหือง แนวทางแนวเขาทางทิศใต้ ซึ่งเป็นพื้นที่ลุ่มน้ำตอนบน มีสภาพเป็นภูเขาสูงชันมีระดับความสูง และค่อยลดหลั่นลงมาทางทิศเหนือ ซึ่งเป็นพื้นที่ลุ่มน้ำตอนล่างเหลือ ครอบคลุมพื้นที่จังหวัดเลย มีลุ่มน้ำสาขา 2 ลุ่มน้ำย่อย คือ น้ำหมันตอนบน และน้ำหมันตอนล่าง มีจำนวนประชากรประมาณ 30,284 คน โดยสภาพปัญหาที่พบ คือ ขาดแคลนน้ำเพื่อการเกษตรและอุปโภค-บริโภค, น้ำท่วม, มลพิษทางน้ำ, และตลิ่งพัง

3.18) ลุ่มน้ำแม่น้ำเลยตอนล่าง พื้นที่ลุ่มน้ำ 2,922.32 ตร.กม. หรือ 1,826,450.32 ไร่ มีแนวเขาสูงชันทางทิศใต้และทิศตะวันตก ซึ่งเป็นพื้นที่ต้นน้ำ และก่อให้เกิดลำน้ำสาขาที่สำคัญหลายสาย ได้แก่ น้ำเลย, น้ำคู่, น้ำทบ, น้ำฮวย, น้ำลาย, และน้ำหมาน โดยแนวเขาที่มีระดับสูงอยู่ทางทิศใต้ซึ่งเป็นต้นกำเนิดของน้ำเลยและค่อยๆ ลดหลั่นมาทางทิศเหนือส่วนพื้นที่ตอนล่างของลุ่มน้ำจะเป็นพื้นที่ราบและที่ลาดชันใหญ่ ครอบคลุมพื้นที่จังหวัดเลย มีลุ่มน้ำสาขา 9 ลุ่มน้ำย่อย คือ แม่น้ำเลยส่วนที่ 1, น้ำคู่, แม่น้ำเลยส่วนที่ 2, น้ำทบ, แม่น้ำเลยส่วนที่ 3, ห้วยน้ำฮวย, ห้วยน้ำลาย, ห้วยน้ำหมาน, และแม่น้ำเลยส่วนที่ 4 มีจำนวนประชากรประมาณ 262,507 คน โดยสภาพปัญหาที่พบ คือ ขาดแคลนน้ำเพื่อการเกษตรและอุปโภค-บริโภค, ไม่มีที่ทิ้งขยะ, น้ำท่วม, มลพิษทางน้ำ, ตลิ่งพัง, ตะกอนในน้ำมีมาก, และเกิดมลพิษทางน้ำ

3.19) ลุ่มน้ำแม่น้ำสงครามตอนบน พื้นที่ลุ่มน้ำ 3,270.81 ตร.กม. หรือ 2,044.72 ไร่ ขอบเขตลุ่มน้ำทางเหนืออยู่บนแนวสันปันน้ำระหว่างแม่น้ำสงครามกับห้วยอี และห้วยคอง ด้านทิศตะวันออกจะแบ่งแม่น้ำสงครามเป็นลุ่มน้ำย่อยแม่น้ำสงครามตอนล่าง ที่จุดบรรจบห้วยคองกับแม่น้ำสงครามด้านทิศตะวันตกอยู่บนแนวสันปันน้ำห้วยหลวงกับแม่น้ำสงคราม ส่วนทางทิศใต้จรดเทือกเขาภูพานบนแนวสันปันน้ำพื้นที่โดยทั่วไปบริเวณที่ราบถึงลาดชัน ครอบคลุมพื้นที่ 3 จังหวัด คือ อุดรธานี หนองคาย และสกลนคร มีลุ่มน้ำสาขา 8 ลุ่มน้ำย่อย คือ แม่น้ำสงครามตอนบนส่วนที่ 1, ห้วยศาลจอด, ห้วยผาลาด, ห้วยทวน, แม่น้ำสงครามตอนบนส่วนที่ 2, ห้วยโคน, ห้วยคำमित, และแม่น้ำสงครามตอนบนส่วนที่ 3 มีจำนวนประชากร 474,294 คน (เต็มพื้นที่) โดยสภาพปัญหาที่พบ คือ ขาดแคลนน้ำเพื่อการเกษตร ขาดแคลนน้ำอุปโภคบริโภค น้ำท่วม และปัญหาดินเค็ม

3.20) ลุ่มน้ำแม่น้ำสงครามตอนล่าง พื้นที่ลุ่มน้ำ 3,065.60 ตร.กม. หรือ 1,916,000.96 ไร่ ขอบเขตพื้นที่ลุ่มน้ำทิศเหนือจรดลำห้วยในลุ่มน้ำแม่ป่าโง่งส่วนที่ 7 ทิศตะวันออกจรดแม่น้ำโง่ง ทิศตะวันตกอยู่แนวบรรจบของห้วยคองกับแม่น้ำสงคราม ส่วนทางทิศใต้อยู่แนวบรรจบกับห้วยน้ำอุ่นกับแม่น้ำสงคราม พื้นที่ที่เป็นที่ราบถึงลาดชัน ถัดมาเป็นเนินลอนลูกคลื่นลาดชัน พื้นที่ส่วนใหญ่เป็นทุ่งหญ้า หรือป่าไม้พุ่มเตี้ย สลับกับพืชไร่ ครอบคลุมพื้นที่ 3 จังหวัด คือ บึงกาฬ สกลนคร และนครพนม มีลุ่มน้ำสาขา 6 ลุ่มน้ำย่อย คือ ห้วยซาง, แม่น้ำสงครามตอนล่างส่วนที่ 1, ห้วยโนด, แม่น้ำสงครามตอนล่างส่วนที่ 2, ห้วยน้ำเมา, และแม่น้ำสงครามตอนล่างส่วนที่ 3 มีจำนวนประชากร 294,217 คน โดยสภาพปัญหาที่พบ คือ ขาดแคลนน้ำเพื่อการเกษตร และน้ำอุปโภค-บริโภค, น้ำท่วม, ขาดการบริหารจัดการน้ำ และปัญหาทรัพยากรป่าไม้

3.21) ลุ่มน้ำห้วยน้ำยาม พื้นที่ลุ่มน้ำ 1,730.08 ตร.กม. หรือ 1,081,298.29 ไร่ ทางทิศเหนืออยู่บนแนวสันปันน้ำ ระหว่างลำน้ำสาขาของห้วยน้ำยามกับลำน้ำสาขาของแม่น้ำสงคราม และจุดบรรจบของห้วยน้ำยามกับแม่น้ำสงคราม ทิศตะวันออกอยู่บนแนวสันปันน้ำของห้วยน้ำยามกับห้วยน้ำอุ่น ทิศตะวันตก

อยู่บนแนวสันปันน้ำของห้วยน้ำยามกับลำน้ำสาขาแม่น้ำสงคราม ทิศใต้อยู่บนแนวสันปันน้ำภูผาเหล็กและภูผาทอง ซึ่งเป็นแนวสันน้ำระหว่างลุ่มน้ำย่อยแม่น้ำสงครามตอนบน ลุ่มน้ำย่อยห้วยน้ำอูนและลุ่มน้ำย่อยห้วยน้ำยาม พื้นที่เป็นที่ราบสลับที่ดอน ครอบคลุมพื้นที่ 2 จังหวัด คือ สกลนคร และนครพนม มีลุ่มน้ำสาขา คือ ลำน้ำยามตอนบน, ห้วยโทง, และลำน้ำยามตอนล่าง มีจำนวนประชากร 212,146 คน โดยสภาพปัญหาที่พบ คือ ขาดแคลนน้ำเพื่อการเกษตร และอุปโภคบริโภค, น้ำท่วม, ตลิ่งพัง และปัญหาคุณภาพน้ำ

3.22) ลุ่มน้ำห้วยน้ำอูน พื้นที่ลุ่มน้ำ 3,542.89 ตร.กม. หรือ 2,214,306.43 ไร่ พื้นที่ทางทิศเหนืออยู่บนแนวสันปันน้ำห้วยน้ำอูนกับห้วยน้ำยาม และจุดบรรจบของห้วยน้ำอูนกับแม่น้ำสงคราม ทิศตะวันออกอยู่บนแนวสันปันน้ำของห้วยน้ำอูนกับลำน้ำสาขาที่ไหลลงหนองหาน และห้วยน้ำอูนกับห้วยน้ำพุ ทิศตะวันตกอยู่บนแนวสันปันน้ำของภูผาทอง ซึ่งเป็นแนวสันแบ่งลุ่มน้ำย่อยแม่น้ำสงครามตอนบน ห้วยน้ำยาม และห้วยน้ำอูน ทิศใต้อยู่บนแนวสันปันน้ำตามแนวภูเขาแก้ว ภูนางงอย ภูเขียว ครอบคลุมพื้นที่ 2 จังหวัด คือ สกลนคร และนครพนม มีลุ่มน้ำสาขา 4 ลุ่มน้ำย่อย คือ ลำน้ำอูนตอนบน, ห้วยปลาหาง, ลำน้ำอูนตอนกลาง, และลำน้ำอูนตอนล่าง มีประชากรจำนวน 400,429 คน สภาพปัญหาที่พบ คือ ขาดแคลนน้ำเพื่อการเกษตร และอุปโภค-บริโภค, น้ำท่วม, ขาดการบริหารจัดการน้ำ และดินขาดคุณภาพ

3.23) ลุ่มน้ำห้วยทวย พื้นที่ลุ่มน้ำ 782.64 ตร.กม. หรือ 489,148.67 ไร่ มีลักษณะเป็นแนวแคบๆ ทางด้านเหนือสุดของภาค สภาพพื้นที่เป็นลูกคลื่นติดกันจนถึงเนินเขา โดยมีกลุ่มหินชุดโคราชรองรับอยู่ ห้วยทวยมีต้นกำเนิดจากที่ราบสูงบริเวณทางด้านทิศใต้ของอำเภอกุสุมาลย์ จังหวัดสกลนคร ไหลลงที่บริเวณบ้านปากทวย อำเภอกำแพงแสน จังหวัดนครพนม ครอบคลุมพื้นที่ 2 จังหวัด คือ สกลนคร และนครพนม มีลุ่มน้ำสาขา 2 ลุ่มน้ำย่อย คือ ห้วยทวยตอนบน และห้วยทวยตอนล่าง มีจำนวนประชากร 86,731 คน โดยสภาพปัญหาที่พบ คือ ขาดแคลนน้ำเพื่อการเกษตร และอุปโภค-บริโภค, น้ำท่วม, สิ่งแวดล้อมเป็นพิษ, และการเก็บกักน้ำเพื่อการใช้ประโยชน์ขาดประสิทธิภาพ

3.24) ลุ่มน้ำแม่น้ำพุ่ง พื้นที่ลุ่มน้ำ 836.54 ตร.กม. หรือ 522,837.24 ไร่ มีแนวสันปันน้ำความสูงประมาณ 300 – 500 ม.รทก. เป็นแนวแบ่งเขตระหว่างลุ่มน้ำย่อยน้ำพุ่งกับลุ่มน้ำย่อยห้วยน้ำอูน ลุ่มน้ำย่อยห้วยน้ำก่า และลุ่มน้ำย่อยห้วยบางทรายจังหวัดสกลนคร อยู่ทางทิศเหนือ และทิศตะวันตกของลุ่มน้ำ เป็นต้นกำเนิดของลุ่มน้ำพุ่ง พื้นที่ลุ่มน้ำตอนบนเป็นภูเขาสูงที่ลาดชัน และลดหลั่นเป็นเนินสูง ตอนกลางถึงตอนล่างเป็นที่ราบถึงลูกคลื่นลอนลาด ครอบคลุมพื้นที่จังหวัดสกลนคร มีลุ่มน้ำสาขา 2 ลุ่มน้ำย่อย คือ น้ำพุ่งตอนบน และน้ำพุ่งตอนล่าง มีจำนวนประชากร 44,278 คน โดยสภาพปัญหาที่พบ คือ ขาดแคลนน้ำเพื่อการเกษตร และอุปโภค-บริโภค, การบริหารจัดการน้ำไม่ดีพอ-ใช้ประโยชน์ไม่คุ้ม

3.25) ลุ่มน้ำห้วยน้ำก่า พื้นที่ลุ่มน้ำ 2,678.20 ตร.กม. หรือ 1,673,877.26 ไร่ มีแนวสันปันน้ำความสูงประมาณ 300 ม.รทก. เป็นแนวแบ่งเขตระหว่างลุ่มน้ำย่อยลำน้ำก่า กับลุ่มน้ำย่อยลำน้ำพุ่ง ลุ่มน้ำย่อยแม่น้ำโขงส่วนที่ 8 และลุ่มน้ำย่อยห้วยชะโนดในจังหวัดสกลนคร ทางทิศเหนือทิศตะวันตกของลุ่มน้ำเป็นต้นกำเนิดของลำน้ำบังและน้ำก่า พื้นที่ลุ่มน้ำตอนบนเป็นภูเขาสูงที่ลาดชัน และลดหลั่นเป็นเนินสูง ตอนกลางเป็นที่ราบถึงลูกคลื่นลอนลาด ตอนล่างเป็นที่ที่ค่อนข้างราบถึงราบเรียบ ครอบคลุมพื้นที่ 2 จังหวัด คือ สกลนคร และนครพนม มีลุ่มน้ำสาขา 6 ลุ่มน้ำย่อย คือ ลำน้ำก่าส่วนที่ 1, ลำน้ำก่าส่วนที่ 2, น้ำบังตอนบน, น้ำบังตอนล่าง, ลำน้ำก่าส่วนที่ 3, และลำน้ำก่าส่วนที่ 4 มีจำนวนประชากร 423,664 คน โดยสภาพปัญหาที่พบ คือ ขาดแคลนน้ำเพื่อการเกษตร และอุปโภค-บริโภค, น้ำท่วม, น้ำเสีย และปัญหาการจัดการน้ำ

3.26) ลุ่มน้ำห้วยบางทราย พื้นที่ลุ่มน้ำ 1,398.44 ตร.กม. หรือ 874,027.31 ไร่ มีแนวสันปันน้ำความสูงประมาณ 300 ม.รทก. เป็นแนวแบ่งเขตระหว่างลุ่มน้ำย่อยห้วยบางทราย กับลุ่มน้ำย่อยลุ่มน้ำก่า

ลุ่มน้ำย่อยห้วยชะโนด ลุ่มน้ำย่อยห้วยมุก ลุ่มน้ำย่อยห้วยบังอี ในจังหวัดมุกดาหาร ทางทิศเหนือ และทิศตะวันตกของลุ่มน้ำเป็นต้นกำเนิดของห้วยบางทราย พื้นที่ลุ่มน้ำตอนบนเป็นภูเขาสูง ที่ลาดชัน และลดหลั่นเป็นเนินสูง ตอนกลางเป็นที่ราบถึงลูกคลื่นลอนลาด ตอนล่างเป็นที่ที่ค่อนข้างราบถึงราบเรียบ ครอบคลุมพื้นที่ 3 จังหวัด คือ สกลนคร นครพนม และมุกดาหาร มีลุ่มน้ำสาขา 4 ลุ่มน้ำ คือ ห้วยบางทราย ส่วนที่ 1, ห้วยบางทรายส่วนที่ 2, ห้วยบางทรายส่วนที่ 3, ห้วยบางทรายส่วนที่ 4 มีจำนวนประชากร 60,873 คน โดยสภาพปัญหาที่พบ คือ ขาดแคลนน้ำเพื่อการเกษตร และอุปโภค-บริโภค, น้ำท่วม, คุณภาพน้ำ, และแหล่งท่องเที่ยว-น้ำขาดการดูแลรักษา

3.27) ลุ่มน้ำห้วยมุก พื้นที่ลุ่มน้ำ 797.18 ตร.กม. หรือ 498,237.73 ไร่ มีแนวสันปันน้ำทางทิศตะวันตก ความสูงประมาณ 332 ม.รทก. เป็นแนวแบ่งเขตระหว่างลุ่มน้ำย่อยห้วยมุกกับลุ่มน้ำย่อยห้วยบังอี ในจังหวัดมุกดาหาร เป็นต้นกำเนิดของลำน้ำห้วยมุก พื้นที่ลุ่มน้ำตอนบนเป็นภูเขาสูง ที่ลาดชันและลดหลั่นเป็นเนินสูง ตอนกลางเป็นที่ราบถึงลูกคลื่นลอนลาด ตอนล่างเป็นที่ที่ค่อนข้างราบถึงราบเรียบ ครอบคลุมพื้นที่จังหวัดมุกดาหาร มีลุ่มน้ำสาขา 2 ลุ่มน้ำย่อย คือ ห้วยมุกตอนบน และห้วยมุกตอนล่าง มีจำนวนประชากร 117,468 คน โดยสภาพปัญหาที่พบ คือ ขาดแคลนน้ำเพื่อการเกษตร และอุปโภค-บริโภค, น้ำท่วม, คุณภาพน้ำ และแหล่งท่องเที่ยว-น้ำขาดการดูแลรักษา

3.28) ลุ่มน้ำห้วยบังอี พื้นที่ลุ่มน้ำ 1,564.42 ตร.กม. หรือ 977,761.43 ไร่ มีแนวเทือกเขา ความสูงประมาณ 400 ม.รทก. เป็นแนวแบ่งเขตระหว่างลุ่มน้ำย่อยห้วยบังอีกับลุ่มน้ำย่อยห้วยบางทราย ลุ่มน้ำย่อยห้วยมุก และลุ่มน้ำย่อยแม่น้ำโขงตอนล่างในจังหวัดมุกดาหาร ทางทิศเหนือ และทิศตะวันตกของลุ่มน้ำ เป็นต้นกำเนิดของห้วยบังอี พื้นที่ลุ่มน้ำตอนบนเป็นภูเขา ที่ลาดชัน และลดหลั่นเป็นเนินสูง ตอนกลางเป็นที่ราบถึงลูกคลื่นลอนลาด ตอนล่างเป็นที่ที่ค่อนข้างราบถึงราบเรียบ ครอบคลุมพื้นที่จังหวัดมุกดาหาร มีลุ่มน้ำสาขา 3 ลุ่มน้ำ คือ ห้วยบังอีตอนบน, ห้วยบังอีตอนกลาง, และห้วยบังอีตอนล่าง จำนวนประชากร 112,834 คน โดยสภาพปัญหาที่พบ คือ ขาดแคลนน้ำเพื่อการเกษตร และอุปโภค-บริโภค, ปัญหาน้ำท่วม, และคุณภาพน้ำ

3.29) ลุ่มน้ำโขงตอนล่าง พื้นที่ลุ่มน้ำ 3,358.68 ตร.กม. หรือ 2,099,175.86 ไร่ สภาพพื้นที่โดยทั่วไป มีแนวเทือกเขาความสูงประมาณ 500 ม.รทก. อยู่ทางทิศเหนือและทิศตะวันตกของลุ่มน้ำ และเป็นแนวแบ่งเขตระหว่างลุ่มน้ำสาขาแม่น้ำโขงตอนล่างกับลุ่มน้ำสาขาห้วยบังอี โดยพาดยาวจากจังหวัดมุกดาหารถึงอุบลราชธานี พื้นที่ลุ่มน้ำตอนบนเป็นภูเขาที่ลาดชันและลดหลั่นเป็นเนินสูงและเป็นต้นกำเนิดของห้วยบังอี ตอนกลางเป็นที่ราบถึง ลูกคลื่นลอนลาด ทางตอนล่างเป็นพื้นที่ที่ค่อนข้างราบถึงราบเรียบ มีจำนวนประชากร 235,602 คน โดยสภาพปัญหาที่พบ คือ ขาดแคลนน้ำเพื่อการเกษตร และอุปโภค-บริโภค, น้ำท่วม และคุณภาพน้ำ

หลักเกณฑ์และแนวทางการนำน้ำในแหล่งน้ำสาธารณะไปใช้ โดยสภาพปัญหาเกี่ยวกับทรัพยากรน้ำในปัจจุบันมีการขาดแคลนน้ำ การแย่งชิงน้ำ การใช้น้ำอย่างฟุ่มเฟือยและขาดประสิทธิภาพ ด้านมลพิษทางน้ำ อุทกภัยและภัยแล้ง

ปัญหาการนำน้ำจากแหล่งธรรมชาติหรือแหล่งน้ำสาธารณะไปใช้ ในการอุปโภคบริโภค เกษตร อุตสาหกรรม พาณิชยกรรม ท่องเที่ยวและกิจกรรมอื่น ๆ ซึ่งปัจจุบันมีผลกระทบต่อระบบนิเวศลุ่มน้ำ และผู้ใช้น้ำในลุ่มน้ำมาก

3.2 สภาพอุตุนิยมวิทยา และอุทกวิทยา

การศึกษาด้านอุตุนิยมวิทยาและอุทกวิทยา เป็นการรวบรวมข้อมูลจากหน่วยงานต่าง ๆ ประกอบด้วย ข้อมูลภูมิอากาศ ปริมาณฝน ปริมาณน้ำท่า ปริมาณน้ำหลากสูงสุด และปริมาณตะกอนแขวนลอย เพื่อนำข้อมูลดังกล่าวไปวิเคราะห์ปริมาณฝนลุ่มน้ำ ปริมาณน้ำท่าและน้ำหลากสูงสุดที่จุดพิจารณา และปริมาณตะกอนของลุ่มน้ำต่อไป

3.2.1 สภาพภูมิอากาศ

สภาพภูมิอากาศ โดยทั่วไปของกลุ่มน้ำโขงตะวันออกเฉียงเหนือ อยู่ภายใต้อิทธิพลของลมมรสุมตะวันตกเฉียงใต้ และลมมรสุมตะวันออกเฉียงเหนือ โดยลมมรสุมตะวันตกเฉียงใต้ จะพัดเอาไอน้ำจากอ่าวไทย และมหาสมุทรอินเดียไปตกเป็นฝนในบริเวณต่างๆ ของพื้นที่โครงการ และลมมรสุมตะวันออกเฉียงเหนือพัดพาเอาความหนาวเย็น และแห้งแล้งจากประเทศจีนเข้ามาในพื้นที่ประเทศไทย และพื้นที่ลุ่มน้ำ ด้วยอิทธิพลของลมมรสุม 2 ชนิดนี้ จึงทำให้พื้นที่โครงการมี 3 ฤดูกาล คือ ฤดูฝน จะเกิดในช่วงเดือนพฤษภาคมถึงตุลาคม ฤดูหนาว จะเกิดในช่วงเดือนพฤศจิกายนถึงกุมภาพันธ์ และฤดูร้อน จะเกิดในช่วงเดือนมีนาคมถึงพฤษภาคม นอกจากนี้ อิทธิพลจากลมพายุจร โดยเฉพาะพายุดีเปรสชัน และพายุไต้ฝุ่นซึ่งพัดมาจากทิศตะวันออกเฉียงใต้ ทำให้มีฝนตกหนักในช่วงฤดูฝน ทิศทาง และช่วงเวลาของการเกิดลมมรสุม และลมพายุจรที่พัดเข้าสู่ไทย

1) สภาพอุตุนิยมวิทยาของพื้นที่จังหวัดหนองคาย

ค่าเฉลี่ยตัวแปรภูมิอากาศในช่วงปี พ.ศ. 2531-2560 รวม 30 ปี จากสถานีอุตุนิยมวิทยาของกรมอุตุนิยมวิทยาที่ตั้งอยู่ในบริเวณพื้นที่ จำนวน 1 สถานี ข้อมูลภูมิอากาศ ประกอบด้วย อุณหภูมิ ความชื้นสัมพัทธ์ ปริมาณเมฆ (ความครึ้มเมฆ) ความเร็วลม และปริมาณการระเหย สามารถแสดงช่วงพิสัยของค่าเฉลี่ยรายเดือน และรายปีของลักษณะภูมิอากาศไว้ในตารางที่ 3-1

จากข้อมูลภูมิอากาศของสถานีอุตุนิยมวิทยา บริเวณพื้นที่เศรษฐกิจพิเศษจังหวัดหนองคาย สามารถสรุปได้ดังนี้

1.1) อุณหภูมิ อุณหภูมิเฉลี่ยทั้งปีมีค่าประมาณ 26.7 องศาเซลเซียส มีค่าเฉลี่ยรายเดือนผันแปร อยู่ในช่วงระหว่าง 22.8 ถึง 29.6 องศาเซลเซียส โดยอุณหภูมิเฉลี่ยต่ำสุดอยู่ในเดือนธันวาคม และมกราคม และสูงสุดอยู่ในเดือนเมษายน

ตารางที่ 3-1 ช่วงพิสัยของค่าเฉลี่ยตัวแปรภูมิอากาศบริเวณพื้นที่จังหวัดหนองคาย

สถานี	ตัวแปรภูมิอากาศ	ช่วงพิสัยของค่าเฉลี่ยรายเดือน	ค่าเฉลี่ยรายปี
สถานี	อุณหภูมิ (°C)	22.8 (ธ.ค.-ม.ค.) - 29.6 (เม.ย.)	26.7
อุตุนิยมวิทยา	ความชื้นสัมพัทธ์ (%)	65.0 (ก.พ.-มี.ค.) - 85.0 (ส.ค.)	74.1
หนองคาย	ความครึ้มเมฆ (ส่วนใน 10 ส่วน)	2.4 (ก.พ.) - 8.3 (ก.ค.-ส.ค.)	5.1
	ความเร็วลม (นอต)	1.3 (ก.ย.) - 1.7 (มี.ค.)	1.5
	ปริมาณการระเหย (มม.)	107.4 (ม.ค.) - 163.2 (เม.ย.)	1,486.8

ที่มา : กรมอุตุนิยมวิทยา

1.2) **ความชื้นสัมพัทธ์** ความชื้นสัมพัทธ์เฉลี่ยทั้งปีมีค่าประมาณร้อยละ 74.1 มีค่าเฉลี่ยรายเดือนผันแปรอยู่ในช่วงระหว่างร้อยละ 65.0 ถึง 85.0 โดยความชื้นสัมพัทธ์เฉลี่ยต่ำสุดอยู่ในเดือนมีนาคม และสูงสุดอยู่ในเดือนสิงหาคม

1.3) **ความครึ้มเมฆ** ความครึ้มเมฆเฉลี่ยทั้งปีมีค่าประมาณ 5.1 ส่วนใน 10 ส่วนของท้องฟ้า มีค่าเฉลี่ยรายเดือนผันแปรอยู่ในช่วงระหว่าง 2.4 ถึง 8.3 ส่วนใน 10 ส่วนของท้องฟ้า โดยความครึ้มเมฆมีค่าต่ำสุดในเดือนกุมภาพันธ์ และสูงสุดในเดือนกรกฎาคมและสิงหาคม

1.4) **ความเร็วลม** ความเร็วลมเฉลี่ยทั้งปีมีค่าประมาณ 1.5 นอต มีค่าเฉลี่ยรายเดือนผันแปรอยู่ในช่วงระหว่าง 1.3 ถึง 1.7 นอต โดยความเร็วลมมีค่าต่ำสุดในเดือนกันยายน และสูงสุดในเดือนมีนาคม

1.5) **ปริมาณการระเหย** ปริมาณการระเหยเฉลี่ยทั้งปีมีค่าประมาณ 1,486.8 มม. มีค่าเฉลี่ยรายเดือนผันแปรอยู่ในช่วงระหว่าง 107.4 ถึง 163.2 มม. โดยปริมาณการระเหยเฉลี่ยต่ำสุดอยู่ในเดือนมกราคม และสูงสุดในเดือนเมษายน

2) สภาพอุตุนิยมวิทยาของพื้นที่จังหวัดนครพนม

ค่าเฉลี่ยตัวแปรภูมิอากาศในช่วงปี พ.ศ. 2531-2560 รวม 30 ปี จากสถานีอุตุนิยมวิทยาของกรมอุตุนิยมวิทยาบริเวณพื้นที่จังหวัดนครพนม จำนวน 1 สถานี ข้อมูลภูมิอากาศที่ทำการศึกษประกอบด้วย อุณหภูมิ ความชื้นสัมพัทธ์ ความครึ้มเมฆ ความเร็วลม และปริมาณการระเหย ดังแสดงช่วงพิสัยของค่าเฉลี่ยรายเดือนและรายปีของตัวแปรภูมิอากาศต่าง ๆ ไว้ในตารางที่ 3-2

ตารางที่ 3-2 ช่วงพิสัยของค่าเฉลี่ยตัวแปรภูมิอากาศบริเวณพื้นที่จังหวัดนครพนม

สถานี	ตัวแปรภูมิอากาศ	ช่วงพิสัยของค่าเฉลี่ยรายเดือน		ค่าเฉลี่ยรายปี
สถานี	อุณหภูมิ (°C)	22.5 (ม.ค.)	- 29.1 (เม.ย.)	26.3
อุตุนิยมวิทยา	ความชื้นสัมพัทธ์ (%)	66.0 (ก.พ.-มี.ค.)	- 87.0 (ส.ค.)	74.6
นครพนม	ความครึ้มเมฆ (ส่วนใน 10 ส่วน)	2.7 (ก.พ.)	- 8.2 (ส.ค.)	5.1
	ความเร็วลม (นอต)	0.7 (มิ.ย.-ก.ย.)	- 1.9 (ก.พ.)	1.2
	ปริมาณการระเหย (มม.)	91.9 (ส.ค.)	- 153.1 (เม.ย.)	1,415.3

ที่มา : กรมอุตุนิยมวิทยา

จากข้อมูลภูมิอากาศของสถานีอุตุนิยมวิทยา นำไปหาค่าเฉลี่ยเพื่อวิเคราะห์การแพร่กระจายรายเดือนของค่าเฉลี่ยตัวแปรภูมิอากาศบริเวณพื้นที่จังหวัดนครพนม สรุปได้ดังนี้

2.1) **อุณหภูมิ** อุณหภูมิเฉลี่ยทั้งปีมีค่าประมาณ 26.3 องศาเซลเซียส มีค่าเฉลี่ยรายเดือนผันแปรอยู่ในช่วงระหว่าง 22.5 ถึง 29.1 องศาเซลเซียส โดยอุณหภูมิเฉลี่ยต่ำสุดอยู่ในเดือนมกราคม และสูงสุดในเดือนเมษายน

2.2) **ความชื้นสัมพัทธ์** ความชื้นสัมพัทธ์เฉลี่ยทั้งปีมีค่าประมาณร้อยละ 74.6 มีค่าเฉลี่ยรายเดือนผันแปรอยู่ในช่วงระหว่างร้อยละ 66 ถึง 87 โดยความชื้นสัมพัทธ์เฉลี่ยต่ำสุดอยู่ในเดือนกุมภาพันธ์ และมีนาคม และสูงสุดในเดือนสิงหาคม

2.3) **ความครึ้มเมฆ** ความครึ้มเมฆเฉลี่ยทั้งปีมีค่าประมาณ 5.1 ส่วนใน 10 ส่วนของท้องฟ้า มีค่าเฉลี่ยรายเดือนผันแปรอยู่ในช่วงระหว่าง 2.7 ถึง 8.2 ส่วนใน 10 ส่วนของท้องฟ้า โดยความครึ้มเมฆมีค่าต่ำสุดในเดือนกุมภาพันธ์ และสูงสุดในเดือนสิงหาคม

2.4) **ความเร็วลม** ความเร็วลมเฉลี่ยทั้งปีมีค่าประมาณ 1.2 นอต มีค่าเฉลี่ยรายเดือนผันแปรอยู่ในช่วงระหว่าง 0.7 ถึง 1.9 นอต โดยความเร็วลมมีค่าต่ำสุดในเดือนมิถุนายน และกันยายน และสูงสุดในเดือนกุมภาพันธ์

2.5) **ปริมาณการระเหย** ปริมาณการระเหยเฉลี่ยทั้งปีมีค่าประมาณ 1,415.3 มม. มีค่าเฉลี่ยรายเดือนผันแปรอยู่ในช่วงระหว่าง 91.9 ถึง 153.1 มม. โดยปริมาณการระเหยเฉลี่ยต่ำสุดอยู่ในเดือนสิงหาคม และสูงสุดในเดือนเมษายน

3) สภาพอุตุนิยมวิทยาของพื้นที่จังหวัดมุกดาหาร

สภาพอุตุนิยมวิทยาของจังหวัดมุกดาหาร พิจารณาจากค่าเฉลี่ยตัวแปรภูมิอากาศในช่วงปี พ.ศ. 2531-2560 รวม 30 ปี จากสถานีอุตุนิยมวิทยาของกรมอุตุนิยมวิทยาที่ตั้งอยู่บริเวณพื้นที่โครงการจำนวน 1 สถานี ข้อมูลภูมิอากาศที่ทำการศึกษประกอบด้วย อุณหภูมิ ความชื้นสัมพัทธ์ ความครึ้มเมฆ ความเร็วลม และปริมาณการระเหย ดังแสดงช่วงพิสัยของค่าเฉลี่ยรายเดือนและรายปีของตัวแปรภูมิอากาศต่าง ๆ ไว้ในตารางที่ 3-3

ตารางที่ 3-3 ช่วงพิสัยของค่าเฉลี่ยตัวแปรภูมิอากาศของสถานีที่ตั้งอยู่บริเวณจังหวัดมุกดาหาร

สถานี	ตัวแปรภูมิอากาศ	ช่วงพิสัยของค่าเฉลี่ยรายเดือน		ค่าเฉลี่ยรายปี
สถานี	อุณหภูมิ (°C)	22.7 (ธ.ค.)	- 29.6 (เม.ย.)	26.6
อุตุนิยมวิทยา	ความชื้นสัมพัทธ์ (%)	62.0 (-มี.ค.)	- 84.0 (ส.ค.)	72.7
มุกดาหาร	ความครึ้มเมฆ (ส่วนใน 10 ส่วน)	2.2 (ม.ค.)	- 7.8 (-ส.ค.)	4.7
	ความเร็วลม (นอต)	1.0 (ก.ย.)	- 2.5 (ธ.ค.)	1.7
	ปริมาณการระเหย (มม.)	103.4 (ส.ค.)	- 161.4 (เม.ย.)	1,504.4

ที่มา : กรมอุตุนิยมวิทยา

ข้อมูลภูมิอากาศของสถานีอุตุนิยมวิทยา นำไปหาค่าเฉลี่ยเพื่อวิเคราะห์การแพร่กระจายรายเดือนของค่าเฉลี่ยตัวแปรภูมิอากาศบริเวณพื้นที่จังหวัดมุกดาหาร ดังสรุปได้ดังนี้

3.1) **อุณหภูมิ** อุณหภูมิเฉลี่ยทั้งปีมีค่าประมาณ 26.6 องศาเซลเซียส มีค่าเฉลี่ยรายเดือนผันแปรอยู่ในช่วงระหว่าง 22.7 ถึง 29.6 องศาเซลเซียส โดยอุณหภูมิเฉลี่ยต่ำสุดอยู่ในเดือนธันวาคม และสูงสุดในเดือนเมษายน

3.2) **ความชื้นสัมพัทธ์** ความชื้นสัมพัทธ์เฉลี่ยทั้งปีมีค่าประมาณร้อยละ 72.7 มีค่าเฉลี่ยรายเดือนผันแปรอยู่ในช่วงระหว่างร้อยละ 62.0 ถึง 84.0 โดยความชื้นสัมพัทธ์เฉลี่ยต่ำสุดอยู่ในเดือนมีนาคม และสูงสุดในเดือนสิงหาคม

3.3) **ความครึ้มเมฆ** ความครึ้มเมฆเฉลี่ยทั้งปีมีค่าประมาณ 4.7 ส่วนใน 10 ส่วนของท้องฟ้า มีค่าเฉลี่ยรายเดือนผันแปรอยู่ในช่วงระหว่าง 2.2 ถึง 7.8 ส่วนใน 10 ส่วนของท้องฟ้า โดยความครึ้มเมฆมีค่าต่ำสุดในเดือนมกราคม และสูงสุดในเดือนสิงหาคม

3.4) **ความเร็วลม** ความเร็วลมเฉลี่ยทั้งปีมีค่าประมาณ 1.7 นอต มีค่าเฉลี่ยรายเดือนผันแปรอยู่ในช่วงระหว่าง 1.0 ถึง 2.5 นอต โดยความเร็วลมมีค่าต่ำสุดในเดือนกันยายน และสูงสุดในเดือนธันวาคม

3.5) **ปริมาณการระเหย** ปริมาณการระเหยเฉลี่ยทั้งปีมีค่าประมาณ 1,504.4 มม. มีค่าเฉลี่ยรายเดือนผันแปรอยู่ในช่วงระหว่าง 103.4 ถึง 161.4 มม. โดยปริมาณการระเหยเฉลี่ยต่ำสุดอยู่ในเดือนสิงหาคม และสูงสุดในเดือนเมษายน

4) สภาพอุตุนิยมวิทยาของพื้นที่จังหวัดเลย

ลักษณะภูมิประเทศของจังหวัดเลย ส่วนใหญ่เป็นที่ราบสูง และมีเทือกเขาสลับซับซ้อน อากาศค่อนข้างหนาวเย็นมากในฤดูหนาว และช่วงฤดูร้อนค่อนข้างร้อนอบอ้าว มีอุณหภูมิเฉลี่ยตลอดทั้งปี 25.7 องศาเซลเซียส มีอุณหภูมิต่ำสุด-สูงสุดเฉลี่ย 20.7-32.2 องศาเซลเซียส เดือนเมษายน เป็นเดือนที่มีอากาศร้อนสูงสุดในรอบปี โดยมีอุณหภูมิสูงสุดที่ 43.5 องศาเซลเซียส (ปี พ.ศ. 2535) และมีช่วงอากาศหนาวที่สุดที่ -1.3 องศาเซลเซียส ในเดือนมกราคม พ.ศ. 2517

5) สภาพอุตุนิยมวิทยาของพื้นที่จังหวัดอุดรธานี

ลักษณะภูมิประเทศของจังหวัดอุดรธานี ส่วนใหญ่เป็นที่ราบสูง และมีเทือกเขาติดต่อเป็นแนวยาว อากาศค่อนข้างร้อนอบอ้าวช่วงฤดูร้อน และหนาวเย็นมากในฤดูหนาว มีอุณหภูมิเฉลี่ยตลอดทั้งปี 26.8 องศาเซลเซียส มีอุณหภูมิต่ำสุด-สูงสุดเฉลี่ย 22.0-32.4 องศาเซลเซียส เดือนเมษายน เป็นเดือนที่มีอากาศร้อนสูงสุดในรอบปี โดยมีอุณหภูมิสูงสุดที่ 43.9 องศาเซลเซียส (ปี พ.ศ. 2503) และมีช่วงอากาศหนาวที่สุดที่ 2.5 องศาเซลเซียส ในเดือนมกราคม พ.ศ. 2498

6) สภาพอุตุนิยมวิทยาของพื้นที่จังหวัดสกลนคร

ลักษณะภูมิประเทศของจังหวัดสกลนคร ส่วนใหญ่เป็นที่ราบสูง และมีเทือกเขาสลับซับซ้อน อากาศค่อนข้างร้อนอบอ้าวช่วงฤดูร้อน และหนาวเย็นมากในฤดูหนาว มีอุณหภูมิเฉลี่ยตลอดทั้งปี 26.2 องศาเซลเซียส มีอุณหภูมิต่ำสุด-สูงสุดเฉลี่ย 22.0-31.7 องศาเซลเซียส เดือนเมษายน เป็นเดือนที่มีอากาศร้อนสูงสุดในรอบปี โดยมีอุณหภูมิสูงสุดที่ 42.5 องศาเซลเซียส (ปี พ.ศ. 2559) และมีช่วงอากาศหนาวที่สุดที่ -1.4 องศาเซลเซียส ในเดือนมกราคม พ.ศ. 2517

7) สภาพอุตุนิยมวิทยาของพื้นที่จังหวัดมุกดาหาร

ลักษณะภูมิประเทศของจังหวัดมุกดาหารเป็นภูเขาสลับที่ราบสูง อากาศค่อนข้างร้อนอบอ้าวช่วงฤดูร้อน และหนาวเย็นในฤดูหนาว มีอุณหภูมิเฉลี่ยตลอดทั้งปี 26.4 องศาเซลเซียส มีอุณหภูมิต่ำสุด - สูงสุดเฉลี่ย 22.0-32.5 องศาเซลเซียส เดือนเมษายน เป็นเดือนที่มีอากาศร้อนสูงสุดในรอบปี โดยมีอุณหภูมิสูงสุดที่ 42.5 องศาเซลเซียส (ปี พ.ศ. 2541) และมีช่วงอากาศหนาวที่สุดที่ 3.2 องศาเซลเซียส ในเดือนมกราคม พ.ศ. 2506

8) สภาพอุตุนิยมวิทยาของพื้นที่จังหวัดอุบลราชธานี

ลักษณะภูมิประเทศของจังหวัดอุบลราชธานี เป็นที่ราบสูงและมีเทือกเขาสลับซับซ้อน อากาศค่อนข้างร้อนอบอ้าวช่วงฤดูร้อน และหนาวเย็นในฤดูหนาว มีอุณหภูมิเฉลี่ยตลอดทั้งปี 27.2 องศาเซลเซียส มีอุณหภูมิต่ำสุด-สูงสุดเฉลี่ย 22.1-33.0 องศาเซลเซียส เดือนเมษายน เป็นเดือนที่มีอากาศร้อน

สูงสุดในรอบปี โดยมีอุณหภูมิสูงสุดที่ 42.6 องศาเซลเซียส (ปี พ.ศ. 2559) และมีช่วงอากาศหนาวที่สุดที่ 6.7 องศาเซลเซียส ในเดือนมกราคม พ.ศ. 2518

โดยสรุปลักษณะภูมิอากาศของกลุ่มน้ำโขงตะวันออกเฉียงเหนือ สามารถแสดงค่าสูงสุด ค่าต่ำสุด และค่าเฉลี่ยรายปี ได้ดังในตารางที่ 3-4

ตารางที่ 3-4 ลักษณะภูมิอากาศของกลุ่มน้ำโขงตะวันออกเฉียงเหนือ

ลักษณะภูมิอากาศ	หน่วย	ค่าสูงสุดรายปี	ค่าต่ำสุดรายปี	ค่าเฉลี่ยรายปี
อุณหภูมิ	องศาเซลเซียส	26.6	24.2	25.8
ความชื้นสัมพัทธ์	%	76.3	70.5	73.6
ความเร็วลม	Knot	3.0	1.2	1.8
ปริมาณน้ำระเหยจากผิวดิน	มิลลิเมตร	1,788.3	1,309.1	1,533.3

ที่มา: กรมชลประทาน

3.2.2 ปริมาณน้ำฝน

ปริมาณฝนของกลุ่มน้ำโขงตะวันออกเฉียงเหนือ จากข้อมูลปริมาณฝนรายวันในช่วงปี พ.ศ. 2531-2560 (30 ปี) ของสถานีที่มีอิทธิพลต่อกลุ่มน้ำ จากกรมอุตุนิยมวิทยา โดยมีรายละเอียดดังนี้

- ปริมาณฝนรายเดือนเฉลี่ยสำหรับพื้นที่จังหวัดหนองคาย พบว่า มีการแพร่กระจายรายเดือนของปริมาณฝนรายเดือน และมีปริมาณฝนรายปีเฉลี่ย 1,703.87 มม. โดยมีปริมาณฝนรายเดือนเฉลี่ยผันแปรอยู่ในช่วง 4.97 ถึง 346.61 มม. ประมาณร้อยละ 90.85 ของปริมาณฝนทั้งปีเกิดขึ้นในช่วงฤดูฝนระหว่างเดือนพฤษภาคมถึงตุลาคม ปริมาณฝนสูงสุดเกิดขึ้นในเดือนสิงหาคม และต่ำสุดในเดือนธันวาคม

- ปริมาณฝนรายเดือนเฉลี่ยสำหรับพื้นที่จังหวัดนครพนม พบว่า มีการแพร่กระจายรายเดือนของปริมาณฝนรายเดือน และมีปริมาณฝนรายปีเฉลี่ย 1,859.84 มม. โดยมีปริมาณฝนรายเดือนเฉลี่ยผันแปรอยู่ในช่วง 4.24 ถึง 423.59 มม. ประมาณร้อยละ 91.24 ของปริมาณฝนทั้งปีเกิดขึ้นในช่วงฤดูฝนระหว่างเดือนพฤษภาคมถึงตุลาคม ปริมาณฝนสูงสุดเกิดขึ้นในเดือนสิงหาคม และต่ำสุดในเดือนธันวาคม

- ปริมาณฝนรายเดือนเฉลี่ยสำหรับพื้นที่จังหวัดมุกดาหาร พบว่า มีการแพร่กระจายรายเดือนของปริมาณฝนรายเดือน และมีปริมาณฝนรายปีเฉลี่ย 1,460.05 มม. โดยมีปริมาณฝนรายเดือนเฉลี่ยผันแปรอยู่ในช่วง 1.88 ถึง 328.54 มม. ประมาณร้อยละ 91.73 ของปริมาณฝนทั้งปีเกิดขึ้นในช่วงฤดูฝนระหว่างเดือนพฤษภาคมถึงตุลาคม ปริมาณฝนสูงสุดเกิดขึ้นในเดือนสิงหาคม และต่ำสุดในเดือนธันวาคม

- ปริมาณน้ำฝนเฉลี่ยตลอดทั้งปีของจังหวัดเลย อยู่ระหว่าง 900-1,300 มม. และมีปริมาณน้ำฝนรายปีเฉลี่ย 1,240.9 มม. และมีจำนวนวันที่ฝนตก 126 วัน โดยเดือนกันยายนมีฝนตกชุกในรอบปี มีฝนตกเฉลี่ย 235.0 มม. ปริมาณฝนตกมากที่สุด วัดได้ 164.1 มม.ต่อวัน (พฤษภาคม 2560)

- ปริมาณน้ำฝนเฉลี่ยตลอดทั้งปีของจังหวัดอุดรธานี อยู่ระหว่าง 1,000-1,600 มม. และมีปริมาณน้ำฝนรายปีเฉลี่ย 1,418.4 มม. และมีจำนวนวันที่ฝนตก 126 วัน โดยเดือนสิงหาคมมีฝนตกชุกในรอบปี มีฝนตกเฉลี่ย 285.1 มม. ปริมาณฝนตกมากที่สุด วัดได้ 274.5 มม.ต่อวัน (กรกฎาคม 2543)

- ปริมาณน้ำฝนเฉลี่ยตลอดทั้งปีของจังหวัดสกลนคร อยู่ระหว่าง 1,300-2,000 มม. และมีปริมาณน้ำฝนรายปีเฉลี่ย 1,645.0 มม. และมีจำนวนวันที่ฝนตก 132 วัน โดยเดือนสิงหาคมมีฝนตกชุกในรอบปี มีฝนตกเฉลี่ย 357.9 มม. ปริมาณฝนตกมากที่สุด วัดได้ 457.1 มม.ต่อวัน (สิงหาคม 2517)

- ปริมาณน้ำฝนเฉลี่ยตลอดทั้งปีของจังหวัดมุกดาหาร อยู่ระหว่าง 1,000-1,600 มม. และมีปริมาณน้ำฝนรายปีเฉลี่ย 1,480.0 มม. และมีจำนวนวันที่ฝนตก 120 วัน โดยเดือนสิงหาคมมีฝนตกชุกในรอบปี มีฝนตกเฉลี่ย 350.7 มม. ปริมาณฝนตกมากที่สุด วัดได้ 269.4 มม.ต่อวัน (มิถุนายน 2530)

- ปริมาณน้ำฝนเฉลี่ยตลอดทั้งปีของจังหวัดอุบลราชธานี อยู่ระหว่าง 1,600-1,800 มม. และมีปริมาณน้ำฝนรายปีเฉลี่ย 1,581.7 มม. และมีจำนวนวันที่ฝนตก 120 วัน โดยเดือนสิงหาคมมีฝนตกชุกในรอบปี มีฝนตกเฉลี่ย 303.3 มม. ปริมาณฝนตกมากที่สุด วัดได้ 254.3 มม.ต่อวัน (สิงหาคม 2530)

โดยสรุปแล้ว กลุ่มน้ำโขง ตะวันออกเฉียงเหนือ มีปริมาณน้ำฝนตั้งแต่ 900-2,900 มม.ต่อปี มีปริมาณน้ำฝนเฉลี่ยทั้งลุ่มน้ำที่ 1,548 มม.ต่อปี (ข้อมูล ปี พ.ศ. 2531-2560)

3.2.3 ปริมาณน้ำท่า

การประเมินปริมาณน้ำท่ารายเดือนและรายปีเฉลี่ยของพื้นที่ศึกษา พบว่า จังหวัดหนองคาย มีปริมาณน้ำท่ารายปีเฉลี่ยต่อหน่วยพื้นที่ (Specific Yield) อยู่ระหว่าง 17.52 ลิตรต่อวินาทีต่อตารางกิโลเมตร โดยมีปริมาณน้ำท่ารายปีเฉลี่ย เท่ากับ 249.52 ล้านลูกบาศก์ โดยเป็นปริมาณน้ำท่าที่เกิดในช่วงฤดูฝน (เดือนพฤษภาคมถึงเดือนตุลาคม) ร้อยละ 91.33 ของปริมาณน้ำท่าทั้งปี ปริมาณน้ำท่ารายเดือนสูงสุดเกิดขึ้นในเดือนกันยายน และปริมาณน้ำท่ารายเดือนต่ำสุดเกิดขึ้นในเดือนกุมภาพันธ์

จังหวัดนครพนม มีปริมาณน้ำท่ารายปีเฉลี่ยต่อหน่วยพื้นที่ (Specific Yield) อยู่ระหว่าง 17.70 ลิตรต่อวินาทีต่อตารางกิโลเมตร โดยมีปริมาณน้ำท่ารายปีเฉลี่ย เท่ากับ 389.98 ล้านลูกบาศก์ โดยเป็นปริมาณน้ำท่าที่เกิดในช่วงฤดูฝน (เดือนพฤษภาคมถึงเดือนตุลาคม) ร้อยละ 84.33 ของปริมาณน้ำท่าทั้งปี ปริมาณน้ำท่ารายเดือนสูงสุดเกิดขึ้นในเดือนกันยายน และปริมาณน้ำท่ารายเดือนต่ำสุดเกิดขึ้นในเดือนกุมภาพันธ์

พื้นที่จังหวัดมุกดาหาร มีปริมาณน้ำท่ารายปีเฉลี่ยต่อหน่วยพื้นที่ (Specific Yield) เท่ากับ 17.43 ลิตรต่อวินาทีต่อตารางกิโลเมตร โดยมีปริมาณน้ำท่ารายปีเฉลี่ย เท่ากับ 25,516.43 ล้านลูกบาศก์ โดยเป็นปริมาณน้ำท่าที่เกิดในช่วงฤดูฝน (เดือนพฤษภาคมถึงเดือนตุลาคม) ร้อยละ 81.37 ของปริมาณน้ำท่าทั้งปี ปริมาณน้ำท่ารายเดือนสูงสุดเกิดขึ้นในเดือนกันยายน และปริมาณน้ำท่ารายเดือนต่ำสุดเกิดขึ้นในเดือนกุมภาพันธ์

โดยสรุปของปริมาณน้ำท่ารายปีเฉลี่ยของกลุ่มน้ำโขงตะวันออกเฉียงเหนือ มีปริมาณน้ำท่าเฉลี่ยรายปีเท่ากับ 31,538 ล้าน ลบ.ม. หรือคิดเป็นปริมาณน้ำท่ารายปีเฉลี่ยต่อหน่วยพื้นที่ เท่ากับ 16.99 ลิตร/วินาที/ตารางกิโลเมตร

3.2.4 อุทกธรณีวิทยา

พื้นที่ลุ่มน้ำโขงตะวันออกเฉียงเหนือ บริเวณจังหวัดหนองคาย นครพนม และมุกดาหาร ตั้งอยู่ในแอ่งน้ำบาดาลอุธรธานี-สกลนคร แบ่งเป็น 4 ประเภท คือ ตะกอนร่วน หินตะกอน หินปูน หินอัคนี หินแปร และหินชั้นกึ่งแปร

- จังหวัดนครพนม (ปี พ.ศ. 2555) มีปริมาณการใช้น้ำบาดาลในภาพรวมประมาณ 7.24 ล้าน ลบ.ม. ต่อปี โดยเป็นปริมาณการใช้น้ำบาดาลเพื่อการเกษตรและปศุสัตว์สูงสุดคือ 12.12 ล้าน ลบ.ม. ต่อปี คิดเป็นสัดส่วนปริมาณการใช้น้ำบาดาลเท่ากับ 61.38 เปอร์เซ็นต์ ของปริมาณการใช้น้ำบาดาลทั้งหมดในพื้นที่ศึกษา รองลงมาได้แก่การใช้น้ำบาดาลเพื่อการอุปโภคบริโภค 7.24 ล้าน ลบ.ม. ต่อปี (คิดเป็นร้อยละ

36.66) และปริมาณการใช้น้ำบาดาลเพื่ออุตสาหกรรมและการท่องเที่ยว 0.39 ล้าน ลบ.ม.ต่อปี (คิดเป็นร้อยละ 1.96) สำหรับการประเมินปริมาณความต้องการใช้น้ำบาดาลในอนาคต

- จังหวัดมุกดาหาร ในปี พ.ศ. 2555 มีปริมาณการใช้น้ำบาดาลในภาพรวมประมาณ 8.32 ล้าน ลบ.ม. ต่อปี โดยเป็นปริมาณการใช้น้ำบาดาลเพื่อการอุปโภคบริโภคสูงสุดคือ 5.48 ล้าน ลบ.ม. ต่อปี คิดเป็นสัดส่วนปริมาณการใช้น้ำบาดาลเท่ากับ 65.93 เปอร์เซ็นต์ ของปริมาณการใช้น้ำบาดาลทั้งหมดในพื้นที่ศึกษา รองลงมาได้แก่การใช้น้ำบาดาลเพื่อการเกษตรและปศุสัตว์ 2.675 ล้าน ลบ.ม. ต่อปี (คิดเป็นร้อยละ 32.13) และปริมาณการใช้น้ำบาดาลเพื่ออุตสาหกรรมและการท่องเที่ยว 0.61 ล้าน ลบ.ม. ต่อปี (คิดเป็นร้อยละ 1.94) สำหรับการประเมินปริมาณความต้องการใช้น้ำบาดาลในอนาคต

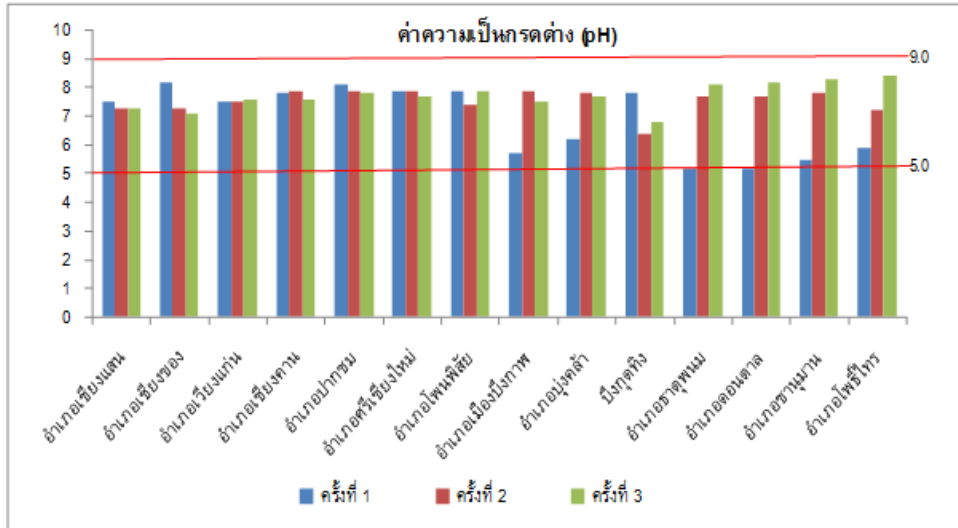
3.2.5 คุณภาพน้ำ

การสำรวจคุณภาพน้ำของสำนักงานสิ่งแวดล้อมภาคที่ 12 อุบลราชธานี ทำการสำรวจคุณภาพน้ำโขงจำนวน 2 สถานี ในเขตอำเภอเมืองมุกดาหาร และสำรวจคุณภาพน้ำห้วยมุก จำนวน 3 สถานี ในเขตอำเภอเมืองมุกดาหาร ช่วงเดือนมกราคม พ.ศ. 2560 ซึ่งเป็นฤดูแล้ง คุณภาพน้ำแม่น้ำโขง และห้วยมุกพบว่า คุณภาพแม่น้ำโขงจัดอยู่ในชั้นคุณภาพน้ำผิวดินที่ 4 และ 5 โดยมีความสกปรกในรูปสารอินทรีย์ (BOD) และแอมโมเนียสูง ส่วนคุณภาพน้ำห้วยมุกมีความสกปรกสูงมาก ไม่เหมาะแก่การนำมาใช้ประโยชน์ ยกเว้นเพื่อการคมนาคม

คุณภาพน้ำห้วยหลวง KL01 ห้วยน้ำโมง SM01 อยู่ในเกณฑ์เสื่อมโทรม ส่วนที่สถานี SM02 ของห้วยน้ำโมงคุณภาพน้ำอยู่ในเกณฑ์พอใช้ สำหรับห้วยน้ำสวยที่สถานีตรวจวัด NS01 และ NS03 คุณภาพน้ำจัดอยู่ในเกณฑ์พอใช้

คุณภาพน้ำแม่น้ำสงคราม SO01 และ SO02 อยู่ในเกณฑ์พอใช้ ขณะที่คุณภาพแม่น้ำอุ้น สถานี ON01 อยู่ในเกณฑ์เสื่อมโทรม ส่วนสถานี ON02 อยู่ในเกณฑ์พอใช้ คุณภาพน้ำแม่น้ำยามที่สถานี HY01 อยู่ในเกณฑ์พอใช้ สำหรับผลการตรวจวิเคราะห์สารโลหะหนักไม่พบว่ามีค่าเกินมาตรฐานที่กำหนด

คุณภาพน้ำจากการศึกษาโครงการไฟฟ้าพลังน้ำในแม่น้ำโขง จำนวน 14 จุด ในปี พ.ศ.2559 โดยตรวจวัดค่า pH, ค่าปริมาณออกซิเจนละลายน้ำ (DO), ค่าสารแขวนลอย (TSS) แสดงในรูปที่ 3-3

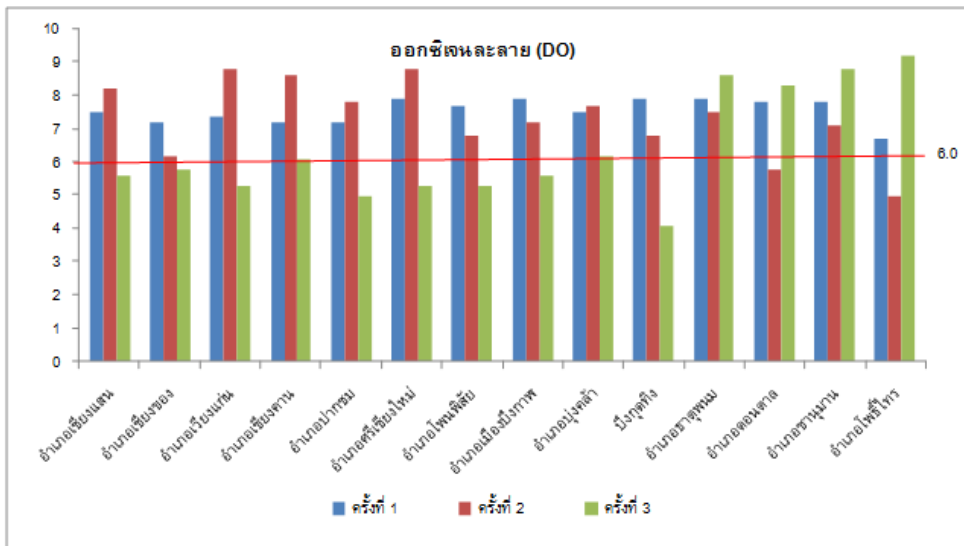


ครั้งที่ 1 : เดือนกรกฎาคม (ช่วงน้ำกำลังขึ้น)

ครั้งที่ 2 : เดือนตุลาคม (ช่วงน้ำขึ้นสูงสุด)

ครั้งที่ 3 : เดือนธันวาคม (ช่วงน้ำกำลังลง)/ ตั้งแต่อำเภอธาตุพนม ดำเนินการเดือนมกราคม 2560

3

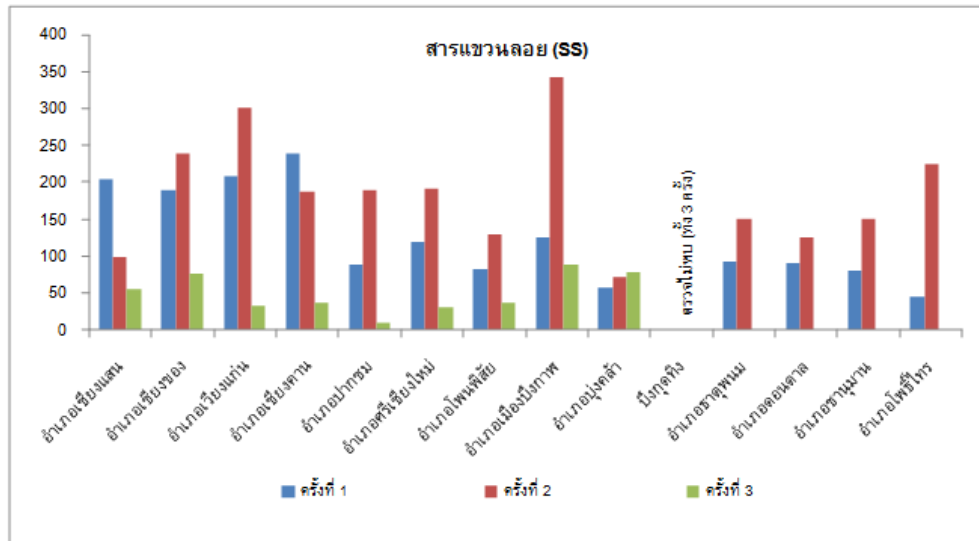


ครั้งที่ 1 : เดือนกรกฎาคม (ช่วงน้ำกำลังขึ้น)

ครั้งที่ 2 : เดือนตุลาคม (ช่วงน้ำขึ้นสูงสุด)

ครั้งที่ 3 : เดือนธันวาคม (ช่วงน้ำกำลังลง)/ ตั้งแต่อำเภอธาตุพนม ดำเนินการเดือนมกราคม 2560

5



ครั้งที่ 1 : เดือนกรกฎาคม 2559 (ช่วงน้ำกำลังขึ้น)

ครั้งที่ 2 : เดือนตุลาคม 2559 (ช่วงน้ำขึ้นสูงสุด)

ครั้งที่ 3 : เดือนธันวาคม 2559 (ช่วงน้ำกำลังลง)/ ตั้งแต่อำเภอธาตุพนม ดำเนินการเดือนมกราคม 2560

รูปที่ 3-3 การตรวจวัดคุณภาพน้ำ (pH, DO, และ TSS) ในแม่น้ำโขง ในปี พ.ศ.2559

ที่มา: www.tnmcstudy.org/Joomla/index.php

3.3 ทรัพยากรดิน และการใช้ประโยชน์ที่ดิน

3.3.1 ทรัพยากรดิน

แผนที่กลุ่มดิน มาตราส่วน 1:25,000 ของกรมพัฒนาที่ดิน พบว่าพื้นที่ลุ่มน้ำโครงการจังหวัดหนองคาย มีประมาณ 1.12 ล้านไร่ มี 13 กลุ่มชุดดิน พื้นที่ลุ่มน้ำโครงการจังหวัดนครพนม มีประมาณ 1.18 ล้านไร่ มี 21 กลุ่มชุดดิน พื้นที่ลุ่มน้ำโครงการจังหวัดมุกดาหาร มีประมาณ 2.73 ล้านไร่ มี 21 กลุ่มชุดดิน

ทรัพยากรดินในลุ่มน้ำโขงตะวันออกเฉียงเหนือ เป็นดินในเขตร้อนชื้น (Tropical soils) ทำให้อินทรีย์วัตถุสลายอย่างรวดเร็ว เกิดการชะล้างพังทลายมาก เป็นผลจากส่วนหนึ่งจากการตัดไม้ทำลายป่า ดินขาดความอุดมสมบูรณ์ ดินที่พบมากเป็นดินร่วนปนกรวด และมีชั้นศิลาแลง นอกจากนี้ยังพบดินเค็ม และดินทรายครอบคลุมเป็นพื้นที่กว้าง ดินส่วนใหญ่มีความอุดมสมบูรณ์ต่ำ ต้องมีการจัดการการเกษตรเป็นอย่างดี

บริเวณริมแม่น้ำโขง เป็นดินที่มีความอุดมสมบูรณ์เหมาะแก่การทำเกษตรปลูก ส่วนพื้นที่ส่วนใหญ่ที่ดินขาดความอุดมสมบูรณ์ ต้องมีการจัดการในการดำเนินมาตรการอนุรักษ์ทรัพยากรดิน เนื่องจากมีปัญหาที่เกี่ยวข้องกับการเกษตรที่เป็นภัยคุกคาม เช่น การเปลี่ยนแปลงสภาพภูมิอากาศ การกัดเซาะริมตลิ่ง ทำการเกษตรเชิงอนุรักษ์เพื่อลดการชะล้างพังทลายของหน้าดิน ปลูกต้นไม้และอนุรักษ์แหล่งทำประมงในลำน้ำ และปรับปรุงบำรุงดิน

3.3.2 การใช้ประโยชน์ที่ดิน

จังหวัดหนองคาย จากการศึกษาการใช้ประโยชน์ที่ดินเพื่อการเกษตรของเขตจังหวัดหนองคาย ส่วนใหญ่เป็นพื้นที่นาข้าวร้อยละ 61.16 รองลงมาคือพื้นที่ปลูกอ้อยและมันสำปะหลัง ร้อยละ 18.06 และร้อยละ 4.14 ตามลำดับ

จังหวัดนครพนม จากการศึกษาการใช้ประโยชน์ที่ดินเพื่อการเกษตรของ จังหวัดนครพนมส่วนใหญ่เป็นพื้นที่นาข้าวร้อยละ 74.97 รองลงมาคือพื้นที่ปลูกไม้ยืนต้นร้อยละ 16.17

จังหวัดมุกดาหาร จากการศึกษาการใช้ประโยชน์ที่ดินเพื่อการเกษตรของ จังหวัดมุกดาหารส่วนใหญ่เป็นพื้นที่นาข้าวร้อยละ 38.14 รองลงมาคือพื้นที่ปลูกไม้ยืนต้นร้อยละ 24.96 ส่วนใหญ่ ได้แก่ ยางพารา นอกจากนี้ยังมีการปลูกอ้อยและมันสำปะหลัง ร้อยละ 21.22 และร้อยละ 14.04 ตามลำดับ

การใช้ประโยชน์ที่ดิน และปัญหาของการใช้ที่ดินในกลุ่มน้ำโขง ตะวันออกเฉียงเหนือสามารถสรุป ได้ดังตารางที่ 3-5

3.3.3 พื้นที่การเกษตร

กลุ่มน้ำโขงตะวันออกเฉียงเหนือ มีพื้นที่เกษตรกรรม ประมาณ 21.49 ล้านไร่ คิดเป็นร้อยละ 58.29 ของพื้นที่ลุ่มน้ำ ส่วนใหญ่ทำนาปลูกข้าวเป็นหลัก ประมาณ 33.11% ของพื้นที่ลุ่มน้ำ รองลงมาคือพืชไร่ 13.76% ของพื้นที่ทั้งหมด ที่เหลือจะเป็นพื้นที่ไม้ยืนต้น พืชผัก และเกษตรกรรมอื่นๆ

พื้นที่ที่มีศักยภาพในการพัฒนาระบบชลประทาน ส่วนใหญ่จะกระจายอยู่บริเวณที่ราบลุ่มของแม่น้ำสายหลัก คิดเป็น 7.56 ล้านไร่ (36.55% ของพื้นที่การเกษตรทั้งหมด)

ตารางที่ 3-5 การใช้ประโยชน์ที่ดิน และปัญหาในภาพรวม

การใช้ประโยชน์ที่ดิน	ปัญหาการทรัพยากรดิน
นาข้าว	ดินเป็นกรด โดยเฉพาะในดินล่าง พื้นที่มีน้ำท่วมในที่ลุ่ม ในฤดูน้ำหลาก ดินมีความอุดมสมบูรณ์ต่ำ และหน้าดินแน่นทึบ ดินเค็ม ความสามารถในการอุ้มน้ำต่ำ
พืชไร่	ดินมีความอุดมสมบูรณ์ต่ำ และหน้าดินแน่นทึบ มีน้ำขังในฤดูฝน ดินทรายจะมีปัญหาการขาดน้ำ ความสามารถในการอุ้มน้ำต่ำ เกิดการชะล้างพังทลายของดินในที่สูง ขาดมาตรการอนุรักษ์ดินและน้ำท่า
แหล่งเกลือสินเธาว์	ปัญหาดินเค็มขยายวงกว้าง เกลือจะลงสู่แหล่งน้ำ
ไม้ผล	ความอุดมสมบูรณ์ของดินต่ำ ขาดน้ำ ในฤดูน้ำหลาก เกิดการชะล้างพังทลายของดินในที่สูง น้ำล้นตลิ่งในฤดูฝน
ป่าไม้	ดินตื้น มีเศษหินปนอยู่ในดินมาก เกิดการชะล้างพังทลายของดินในที่สูง ดินแน่นทึบ ยากแก่การไถของรอกพืช

ที่มา: ดัดแปลงจาก www.tnmcstudy.org/Joomla/index.php

3.3.4 พื้นที่ชลประทาน

ลุ่มน้ำโขง ตะวันออกเฉียงเหนือ มีพื้นที่การพัฒนาแหล่งน้ำ และโครงการชลประทาน จำนวน 2,662 โครงการ/กิจกรรม มีความจุเก็บกักรวม 2,087 ล้าน ลบ.ม. มีพื้นที่ 1,353,214 ไร่ มีโครงการพัฒนาแหล่งน้ำที่สำคัญ เช่น เขื่อนน้ำพุง มีความจุเก็บกัก 165 ล้าน ลบ.ม., เขื่อนน้ำอูน มีความจุเก็บกัก 520 ล้าน ลบ.ม., เขื่อนห้วยหลวง ความจุเก็บกัก 136 ล้าน ลบ.ม., โครงการพัฒนาแหล่งน้ำขนาดกลาง 116 แห่ง มีความจุเก็บกักรวม 544 ล้าน ลบ.ม. และโครงการพัฒนาแหล่งน้ำขนาดเล็ก/โครงการสูบน้ำด้วยไฟฟ้า/แก้มลิง 2,542 แห่ง มีความจุเก็บกักรวม 455 ล้าน ลบ.ม.

3.4 ทรัพยากรป่าไม้ และชั้นคุณภาพลุ่มน้ำ

3.4.1 ทรัพยากรป่าไม้

ลุ่มน้ำโขงตะวันออกเฉียงเหนือ มีพื้นที่ป่าไม้ ประมาณ 10.80 ล้านไร่ หรือคิดเป็น 29.31% ของพื้นที่ลุ่มน้ำ ครอบคลุมพื้นที่อุทยานแห่งชาติ เขตรักษาพันธุ์สัตว์ป่า เขตห้ามล่าสัตว์ป่า และพื้นที่ชุ่มน้ำ

ทรัพยากรป่าไม้ สถิติพื้นที่ป่าไม้จังหวัดหนองคาย จังหวัดนครพนม และจังหวัดมุกดาหาร ระหว่างปี พ.ศ. 2556 – 2560 พบว่า โดยรวมพื้นที่ป่ามีการเปลี่ยนแปลงในทิศทางที่เพิ่มขึ้นหรือลดลง ไม่มากนักในระยะเวลาที่ผ่านมา โดยในปี พ.ศ. 2560 มีพื้นที่ป่าไม้ในจังหวัดหนองคาย นครพนมและมุกดาหาร จำนวน 145,918 ไร่ 497,842 ไร่ และ 854,598 ไร่ ตามลำดับ

3.4.2 ชั้นคุณภาพลุ่มน้ำ

ชั้นคุณภาพลุ่มน้ำ การกระจายตัวของชั้นคุณภาพลุ่มน้ำในจังหวัดหนองคาย จังหวัดนครพนม และจังหวัดมุกดาหาร ขนาดพื้นที่ของแต่ละชั้นคุณภาพลุ่มน้ำ ส่วนใหญ่อยู่ในชั้นคุณภาพลุ่มน้ำที่ 4 และชั้นคุณภาพลุ่มน้ำที่ 5 โดยมีพื้นที่รวมกันคิดเป็นร้อยละ 96.3 ร้อยละ 66.8 และร้อยละ 90.3 ของพื้นที่ จังหวัดนครพนม จังหวัดมุกดาหาร และจังหวัดหนองคาย ตามลำดับ

3.5 ประชากร

ประชากรในพื้นที่ลุ่มน้ำโขงตะวันออกเฉียงเหนือ อาศัยใน 10 จังหวัด (เลย หนองคาย บึงกาฬ อุดรธานี หนองบัวลำภู สกลนคร นครพนม มุกดาหาร อานาจเจริญ และอุบลราชธานี) 82 อำเภอ 618 ตำบล ในปี พ.ศ. 2550 มีประชากรประมาณ 5,553,476 คน

- จังหวัดหนองคาย ประชากรในช่วงปี พ.ศ. 2551–2561 มีแนวโน้มเพิ่มขึ้น แต่เป็นการเพิ่มขึ้นในอัตราที่ลดลง กล่าวคือ ในปี พ.ศ. 2551 มีจำนวน 508,545 คน ในปี พ.ศ. 2556 จำนวนประชากร 514,943 คน (เพิ่มขึ้นจากปี 2555 ร้อยละ 0.49) และในปี 2561 จำนวนประชากรเพิ่มขึ้นเป็น 522,103 คน

- จังหวัดนครพนม ประชากรในช่วงปี พ.ศ. 2551–2561 มีแนวโน้มเพิ่มขึ้น แต่เป็นการเพิ่มขึ้นในอัตราที่ลดลง กล่าวคือ ในปี พ.ศ. 2551 มีจำนวน 699,364 คน ในปีพ.ศ. 2556 จำนวนประชากร 710,860 คน (เพิ่มขึ้นจากปีพ.ศ. 2555 ร้อยละ 0.35 และในปี พ.ศ. 2561 จำนวนประชากรเพิ่มขึ้นเป็น 718,786 คน (เพิ่มขึ้นจากปี พ.ศ. 2560 ร้อยละ 0.11)

- จังหวัดมุกดาหาร ประชากรในช่วงปี พ.ศ. 2551–2561 มีแนวโน้มเพิ่มขึ้น แต่เป็นการเพิ่มขึ้นในอัตราที่ลดลง กล่าวคือ ในปี พ.ศ. 2551 มีจำนวน 337,497 คน ในปี พ.ศ. 2556 จำนวนประชากร 344,302 คน (เพิ่มขึ้นจากปี พ.ศ. 2555 ร้อยละ 0.42) และในปี พ.ศ. 2561 จำนวนประชากรเพิ่มขึ้น 353,282 คน

3.6 เศรษฐกิจและสังคม

การศึกษาคุณค่าและประโยชน์ของทรัพยากรในกลุ่มน้ำ อาจได้รับผลกระทบเล็กน้อยเกี่ยวกับทรัพยากรข้ามพรมแดน ความมั่นคงทางอาหาร ความเป็นอยู่ คุณค่าของระบบนิเวศ ทัศนียภาพ และการท่องเที่ยว ปัจจุบันประชาชนในกลุ่มน้ำโขงตะวันออกเฉียงเหนือ มีการใช้ประโยชน์จากทรัพยากรที่มีความเปราะบาง ได้แก่ ความมั่นคงทางอาหาร เช่น การปลูกผัก เลี้ยงสัตว์เพื่อการบริโภค, ความเป็นอยู่ เช่น ทำอาชีพเสริมเพื่อสร้างรายได้, ด้านนิเวศ เช่น อนุรักษ์และฟื้นฟูแหล่งระบบนิเวศให้สมบูรณ์, ด้านทัศนียภาพและการท่องเที่ยว เช่น การพัฒนาพื้นที่ริมน้ำโขงให้เป็นแหล่งท่องเที่ยว, ด้านวัฒนธรรม ประเพณี เช่น การอนุรักษ์ขนบธรรมเนียมประเพณีท้องถิ่น

- จังหวัดหนองคาย โครงสร้างเศรษฐกิจหลักของจังหวัดขึ้นกับภาคการค้าและบริการ เนื่องจากมีสัดส่วนมากที่สุด ประกอบกับการขยายตัวของนักท่องเที่ยวเป็นสำคัญ ในปี พ.ศ. 2560 มีจำนวนนักท่องเที่ยวเข้ามาท่องเที่ยว 2,672,348 คน สร้างรายได้ 13,770.18 ล้านบาท ส่งผลกระทบให้เกิดการขยายตัว ในสาขาขายส่ง-ขายปลีกมากขึ้นตามไปด้วย

- จังหวัดนครพนม ในปี พ.ศ. 2551 มูลค่าผลิตภัณฑ์รวม 16,389 ล้านบาท ในปี พ.ศ. 2555 มูลค่าผลิตภัณฑ์เพิ่มขึ้น 22,939 ล้านบาท (อัตราการขยายตัวจากปีพ.ศ. 2554 ร้อยละ 12.24) ในปี พ.ศ. 2560 มูลค่าผลิตภัณฑ์ 24,119 ล้านบาท (เพิ่มขึ้นจากปี พ.ศ. 2559 ร้อยละ 0.06) มาจากการขยายตัวของภาคการค้าและบริการ ประกอบกับการขยายตัวของการท่องเที่ยวทำให้เกิดการขยายตัวของเศรษฐกิจภายในจังหวัดในทุกสาขา

- จังหวัดมุกดาหาร ในปี พ.ศ. 2551 มูลค่าผลิตภัณฑ์รวม 9,612 ล้านบาท ในปีพ.ศ. 2555 มูลค่า 12,310 ล้านบาท (อัตราการขยายตัวจากปี พ.ศ. 2554 ร้อยละ 1.26) ในปี พ.ศ. 2560 มูลค่าผลิตภัณฑ์ 16,054 ล้านบาท (เพิ่มขึ้นจากปี พ.ศ. 2559 ร้อยละ 9.30) มาจากการขยายตัวของภาคการค้าและบริการ ประกอบกับการขยายตัวของการท่องเที่ยวทำให้เกิดการขยายตัวของเศรษฐกิจภายในจังหวัดในทุกสาขา

3.7 โครงการพัฒนาพื้นฐานของกลุ่มน้ำ

โครงการพัฒนาแหล่งน้ำและชลประทานในปัจจุบันที่ก่อสร้างแล้วเสร็จในจังหวัดหนองคาย ครอบคลุมกลุ่มน้ำที่ศึกษา 2 กลุ่มน้ำ ได้แก่ กลุ่มน้ำสาขาแม่น้ำโขงส่วนที่ 6 และกลุ่มน้ำสาขาน้ำสวย ประกอบด้วยโครงการพัฒนาแหล่งน้ำขนาดใหญ่ 1 โครงการ (โครงการส่งน้ำและบำรุงรักษาห้วยโสมง) โครงการขนาดกลาง 14 โครงการ และโครงการขนาดเล็ก 91 โครงการ รวมโครงการจำนวนทั้งสิ้น 106 โครงการ ความจุเก็บกักรวมประมาณ 41 ล้าน ลบ.ม. และมีพื้นที่ชลประทานรวมประมาณ 160,663 ไร่ ดังแสดงสรุปตามขนาดโครงการ และลักษณะโครงการ ในตารางที่ 3-6

โครงการพัฒนาแหล่งน้ำและชลประทานในปัจจุบัน ที่ก่อสร้างแล้วเสร็จในพื้นที่นครพนมครอบคลุมกลุ่มน้ำที่ศึกษา 2 กลุ่มน้ำ ได้แก่ กลุ่มน้ำสาขาแม่น้ำโขงส่วนที่ 8 และกลุ่มน้ำสาขาห้วยทวย ประกอบด้วยโครงการพัฒนาแหล่งน้ำขนาดกลาง 27 โครงการ และโครงการขนาดเล็ก 131 โครงการ รวมโครงการจำนวนทั้งสิ้น 158 โครงการ ความจุเก็บกักรวมประมาณ 73 ล้าน ลบ.ม. และมีพื้นที่ชลประทานรวมประมาณ 177,765 ไร่ (ตารางที่ 3-7)

ตารางที่ 3-6 โครงการพัฒนาแหล่งน้ำจำแนกตามขนาดโครงการ พื้นที่ (ลุ่มน้ำ) หนองคาย

ลำดับ	ขนาดโครงการ	จำนวนโครงการ (แห่ง)	ความจุเก็บกัก (ล้าน ลบ.ม.)	พื้นที่ชลประทาน/รับประโยชน์ (ไร่)
1	ขนาดใหญ่	1	16.99	53,159
2	ขนาดกลาง	14	16.81	24,190
3	ขนาดเล็ก	91	7.21	83,314
รวม		106	41.01	160,663

ตารางที่ 3-7 โครงการพัฒนาแหล่งน้ำจำแนกตามขนาดโครงการ พื้นที่ (ลุ่มน้ำ) นครพนม

ลำดับ	ขนาดโครงการ	จำนวนโครงการ (แห่ง)	ความจุเก็บกัก (ล้าน ลบ.ม.)	พื้นที่ชลประทาน/รับประโยชน์ (ไร่)
1	ขนาดใหญ่	0	0.00	0
2	ขนาดกลาง	27	50.93	82,618
3	ขนาดเล็ก	131	21.80	95,147
รวม		158	72.73	177,765

โครงการพัฒนาแหล่งน้ำและชลประทาน ในปัจจุบันที่ก่อสร้างแล้วเสร็จในพื้นที่มุกดาหารครอบคลุมลุ่มน้ำที่ศึกษา 4 ลุ่มน้ำ ได้แก่ ลุ่มน้ำสาขาแม่น้ำโขงส่วนที่ 9 ลุ่มน้ำสาขาบังอี ลุ่มน้ำสาขาห้วยบางทราย และลุ่มน้ำสาขาห้วยมุก ประกอบด้วย โครงการพัฒนาแหล่งน้ำขนาดกลาง 38 โครงการ และโครงการขนาดเล็ก 246 โครงการ รวมโครงการจำนวนทั้งสิ้น 284 โครงการ ความจุเก็บกักรวมประมาณ 152 ล้าน ลบ.ม. และมีพื้นที่ชลประทานรวมประมาณ 335,713 ไร่ ดังแสดงในตารางที่ 3-8

ตารางที่ 3-8 โครงการพัฒนาแหล่งน้ำจำแนกตามขนาดโครงการ พื้นที่ (ลุ่มน้ำ) มุกดาหาร

ลำดับ	ขนาดโครงการ	จำนวนโครงการ (แห่ง)	ความจุเก็บกัก (ล้าน ลบ.ม.)	พื้นที่ชลประทาน/รับประโยชน์ (ไร่)
1	ขนาดใหญ่	0	0	0
2	ขนาดกลาง	38	125.13	135,512
3	ขนาดเล็ก	246	27.41	200,201
รวม		284	152.53	335,713

3.8 ความต้องการใช้น้ำ

การศึกษาด้านความต้องการใช้น้ำ มีวัตถุประสงค์เพื่อประเมินหรือคาดการณ์อุปสงค์ (Demand) หรือความต้องการน้ำใช้น้ำดิบของผู้ใช้น้ำกิจกรรมประเภทต่างๆ ในขอบเขตพื้นที่ศึกษา ซึ่งประกอบด้วยกิจกรรมการใช้น้ำเพื่อการอุปโภค-บริโภค และการท่องเที่ยว การเกษตรชลประทาน การอุตสาหกรรม และการรักษาระบบนิเวศท้ายน้ำทั้งในสภาพปัจจุบันและในอนาคต ซึ่งผลที่ได้จากการศึกษาจะนำไปสู่การวิเคราะห์ประเมินความเพียงพอของแหล่งน้ำต้นทุน หรืออุปทาน (Supply) ที่มีอยู่ รวมทั้งใช้เป็นตัวกำหนด

แนวทางในการวางโครงการพัฒนาแหล่งน้ำเพิ่มเติม และประกอบการวางแผนในการบริหารจัดการน้ำในพื้นที่ได้อย่างถูกต้องมีประสิทธิภาพต่อไป

3.8.1 ความต้องการใช้น้ำเพื่อการอุปโภคบริโภค และการท่องเที่ยว

การประเมินความต้องการใช้น้ำเพื่อการอุปโภคบริโภค จะครอบคลุมการใช้น้ำของประชากรที่อยู่ในพื้นที่ และการใช้น้ำอุปโภคบริโภคสำหรับการท่องเที่ยว ซึ่งในส่วนของประเมินปริมาณความต้องการใช้น้ำเพื่อการอุปโภคและการท่องเที่ยวนั้น ไม่เพียงแต่ใช้ข้อมูลพื้นฐานด้านจำนวนประชากรจากทะเบียนราษฎร ประชากรแฝง และจำนวนนักท่องเที่ยว ดังแสดงในตารางที่ 3-9

ตารางที่ 3-9 สรุปการคาดการณ์ปริมาณน้ำอุปโภค-บริโภค ในขอบเขตพื้นที่ 3 จังหวัด

พื้นที่ศึกษา	ตำบล	สภาพปัจจุบัน ปี พ.ศ. 2561		สภาพอนาคต ปี พ.ศ. 2581	
		จำนวนประชากร (คน)	ความต้องการน้ำ (ล้าน ลบ.ม.)	จำนวนประชากร (คน)	ความต้องการน้ำ (ล้าน ลบ.ม.)
หนองคาย	43	373,775	22.08	389,013	26.30
- ในเขตเศรษฐกิจพิเศษ	13	145,535	11.60	151,468	14.90
- นอกเขตเศรษฐกิจพิเศษ	30	228,240	10.40	237,545	11.40
นครพนม	39	284,837	12.68	296,449	14.30
- ในเขตเศรษฐกิจพิเศษ	13	100,811	3.20	104,921	3.56
- นอกเขตเศรษฐกิจพิเศษ	26	184,026	9.47	191,528	10.75
มุกดาหาร	66	380,341	22.97	395,847	25.56
- ในเขตเศรษฐกิจพิเศษ	11	104,517	10.26	108,778	11.62
- นอกเขตเศรษฐกิจพิเศษ	55	275,825	12.71	287,070	13.94

3.8.2 ความต้องการใช้น้ำเพื่อการอุตสาหกรรม

การศึกษาปริมาณความต้องการใช้น้ำเพื่อการอุตสาหกรรม จะเป็นการศึกษาถึงปริมาณการใช้น้ำเพื่อการอุตสาหกรรมของโรงงานประเภทต่างๆ ซึ่งมีความต้องการใช้น้ำที่แตกต่างกัน โดยได้พิจารณาจำแนกประเภทของอุตสาหกรรมเป็น 2 ลักษณะ ได้แก่

- อุตสาหกรรมที่ตั้งอยู่เป็นกลุ่มก้อนภายใต้การบริหารและจัดการเฉพาะกลุ่ม ในที่นี้ คือ พื้นที่นิคมอุตสาหกรรม และ พื้นที่เขตส่งเสริมเขตเศรษฐกิจพิเศษ ตามแนวทางของคณะกรรมการนโยบายเขตพัฒนาเศรษฐกิจพิเศษ (กนพ.)
- อุตสาหกรรมที่ตั้งอยู่กระจัดกระจายอยู่ทั่วไป จากฐานข้อมูลของกรมโรงงานอุตสาหกรรม

1) อุตสาหกรรมที่ตั้งอยู่เป็นกลุ่มก้อน

ตามที่ กนพ. ได้แต่งตั้งคณะกรรมการด้านการจัดหาที่ดินและบริหารจัดการ เพื่อจัดหาคัดเลือกพื้นที่ที่เหมาะสม ในการจัดตั้งเป็นพื้นที่นิคมอุตสาหกรรม หรือพื้นที่ให้เอกชนเช่าประกอบกิจการ ในพื้นที่ทั้งเขตเศรษฐกิจพิเศษทั้งสามแห่ง ดังตารางที่ 3-10

ตารางที่ 3-10 สรุปผลการวิเคราะห์ประเมินความต้องการใช้น้ำอุตสาหกรรมประเภทกลุ่มก้อน

ลำดับ	พื้นที่ส่งเสริมอุตสาหกรรม	ตำบล	อำเภอ	จังหวัด	พื้นที่ (ไร่)	อัตราการใช้น้ำ (ลบ.ม./ไร่/วัน)	ความต้องการน้ำ (ล้านลบ.ม.)
1	นิคมอุตสาหกรรมหนองคาย	โพนสว่าง	เมืองหนองคาย	หนองคาย	2,205	9	5.95
2	โครงการพัฒนาพื้นที่ราชพัสดุ	สระใคร	สระใคร	หนองคาย	503	9	1.36
3	โครงการพัฒนาพื้นที่การรถไฟ	หนองกอมเกาะ	เมืองหนองคาย	หนองคาย	153	4	0.18
4	โครงการพัฒนาพื้นที่การรถไฟ	หนองกอมเกาะ	เมืองหนองคาย	หนองคาย	106	4	0.13
5	โครงการพัฒนาพื้นที่การรถไฟ	มีชัย	เมืองหนองคาย	หนองคาย	70	4	0.08
6	โครงการพัฒนาพื้นที่ราชพัสดุ	อาจสามารถ	เมืองนครพนม	นครพนม	953	7	3.32
7	โครงการพัฒนาพื้นที่สาธารณะ	คำอาฮวน	เมืองมุกดาหาร	มุกดาหาร	762	9	2.06

2) อุตสาหกรรมที่ตั้งอยู่กระจัดกระจายทั่วไป

จากฐานข้อมูลกรมโรงงานอุตสาหกรรม สามารถประเมินความต้องการอุตสาหกรรมที่ตั้งอยู่กระจัดกระจายทั่วไป สรุปได้ดังตารางที่ 3-11

ตารางที่ 3-11 สรุปภาพรวมความต้องการใช้น้ำอุตสาหกรรมที่ตั้งอยู่กระจัดกระจายทั่วไปพื้นที่จังหวัดหนองคาย นครพนม และมุกดาหาร

พื้นที่หนองคาย	ตำบล	ปี 2561			ปี 2581		
		โรงงาน	แรงม้า	ความต้องการน้ำ (ล้าน ลบ.ม.)	โรงงาน	แรงม้า	ความต้องการน้ำ (ล้าน ลบ.ม.)
ในเขตเศรษฐกิจพิเศษ	13	260	61,305	4.66	381	171,370	13.03
นอกเขตเศรษฐกิจพิเศษ	30	520	283,453	4.63	772	792,360	12.93
รวม	43	780	344,758	9.29	1,143	963,730	25.96

พื้นที่นครพนม	ตำบล	ปี 2561			ปี 2581		
		โรงงาน	แรงม้า	ความต้องการน้ำ (ล้าน ลบ.ม.)	โรงงาน	แรงม้า	ความต้องการน้ำ (ล้าน ลบ.ม.)
ในเขตเศรษฐกิจพิเศษ	13	179	27,194	4.46	296	55,199	9.06
นอกเขตเศรษฐกิจพิเศษ	26	128	16,165	2.75	212	32,812	5.58
รวม	29	307	43,359	7.21	508	88,011	14.64

พื้นที่มุกดาหาร	ตำบล	ปี 2561			ปี 2581		
		โรงงาน	แรงม้า	ความต้องการน้ำ (ล้าน ลบ.ม.)	โรงงาน	แรงม้า	ความต้องการน้ำ (ล้าน ลบ.ม.)
ในเขตเศรษฐกิจพิเศษ	11	222	381,528	6.67	247	718,314	12.55
นอกเขตเศรษฐกิจพิเศษ	55	213	33,408	2.35	237	62,899	4.42
รวม	66	435	414,936	9.01	483	781,213	16.97

3) ความต้องการใช้น้ำเพื่อการเกษตรและชลประทาน

การศึกษาวิเคราะห์ประเมินปริมาณความต้องการใช้น้ำเพื่อการเกษตร และชลประทานในพื้นที่ จะใช้ข้อมูลการใช้ประโยชน์ที่ดินของกรมพัฒนาที่ดิน ข้อมูลแผนที่การปลูกพืช ข้อมูลสถิติการเพาะปลูก ข้อมูลปฏิบัติการเพาะปลูก ของกรมชลประทาน ซึ่งความต้องการใช้น้ำของพืชจะเป็นข้อมูลที่สำคัญในการนำไปวิเคราะห์สมดุลน้ำเพื่อประเมินหาพื้นที่การเกษตรที่เหมาะสมกับปริมาณน้ำที่มีของพื้นที่ต่อไป (ตารางที่ 3-12) ตารางที่ 3-12 สรุปภาพรวมความต้องการใช้น้ำด้านเกษตรชลประทาน พื้นที่สามจังหวัด

พื้นที่หนองคาย		ตำบล	สภาพปัจจุบัน ปี 2561		สภาพอนาคต ปี 2581	
			พื้นที่ (ไร่)	ความต้องการน้ำ (ล้าน ลบ.ม.)	พื้นที่ (ไร่)	ความต้องการน้ำ (ล้าน ลบ.ม.)
พื้นที่เกษตรในเขตชลประทาน	ในเขตเศรษฐกิจพิเศษ	13	32,985	64.12	38,795	74.82
	นอกเขตเศรษฐกิจพิเศษ	30	127,678	279.58	145,568	316.10
รวมพื้นที่เกษตรในเขตชลประทาน		43	160,663	343.70	184,363	390.93
พื้นที่เกษตรนอกเขตชลประทาน	ในเขตเศรษฐกิจพิเศษ	13	148,088	76.01	142,278	73.13
	นอกเขตเศรษฐกิจพิเศษ	30	471,072	317.13	453,182	305.96
รวมพื้นที่เกษตรนอกเขตชลประทาน		43	619,160	393.14	595,460	379.09

พื้นที่นครพนม		ตำบล	สภาพปัจจุบัน ปี 2561		สภาพอนาคต ปี 2581	
			พื้นที่ (ไร่)	ความต้องการน้ำ (ล้าน ลบ.ม.)	พื้นที่ (ไร่)	ความต้องการน้ำ (ล้าน ลบ.ม.)
พื้นที่เกษตรในเขตชลประทาน	ในเขตเศรษฐกิจพิเศษ	13	52,044	52.34	70,444	71.36
	นอกเขตเศรษฐกิจพิเศษ	26	92,536	87.58	118,236	112.18
รวมพื้นที่เกษตรในเขตชลประทาน		39	144,580	139.92	188,680	183.54
พื้นที่เกษตรนอกเขตชลประทาน	ในเขตเศรษฐกิจพิเศษ	13	164,490	70.63	146,090	62.45
	นอกเขตเศรษฐกิจพิเศษ	26	415,834	217.02	390,134	190.48
รวมพื้นที่เกษตรนอกเขตชลประทาน		39	580,324	287.65	536,224	252.93

พื้นที่มุกดาหาร		ตำบล	สภาพปัจจุบัน ปี 2561		สภาพอนาคต ปี 2581	
			พื้นที่ (ไร่)	ความต้องการน้ำ (ล้าน ลบ.ม.)	พื้นที่ (ไร่)	ความต้องการน้ำ (ล้าน ลบ.ม.)
พื้นที่เกษตรในเขตชลประทาน	ในเขตเศรษฐกิจพิเศษ	11	108,147	156.95	119,124	177.11
	นอกเขตเศรษฐกิจพิเศษ	55	224,416	385.11	323,708	550.75
รวมพื้นที่เกษตรในเขตชลประทาน		66	332,563	542.06	442,832	727.85
พื้นที่เกษตรนอกเขตชลประทาน	ในเขตเศรษฐกิจพิเศษ	11	110,804	97.81	99,827	88.15
	นอกเขตเศรษฐกิจพิเศษ	55	1,008,235	816.09	908,943	737.66
รวมพื้นที่เกษตรนอกเขตชลประทาน		66	1,119,039	913.90	1,008,770	825.81

3.9 สภาพปัญหาอุทกภัยและภัยแล้งและแนวทางแก้ไขในพื้นที่

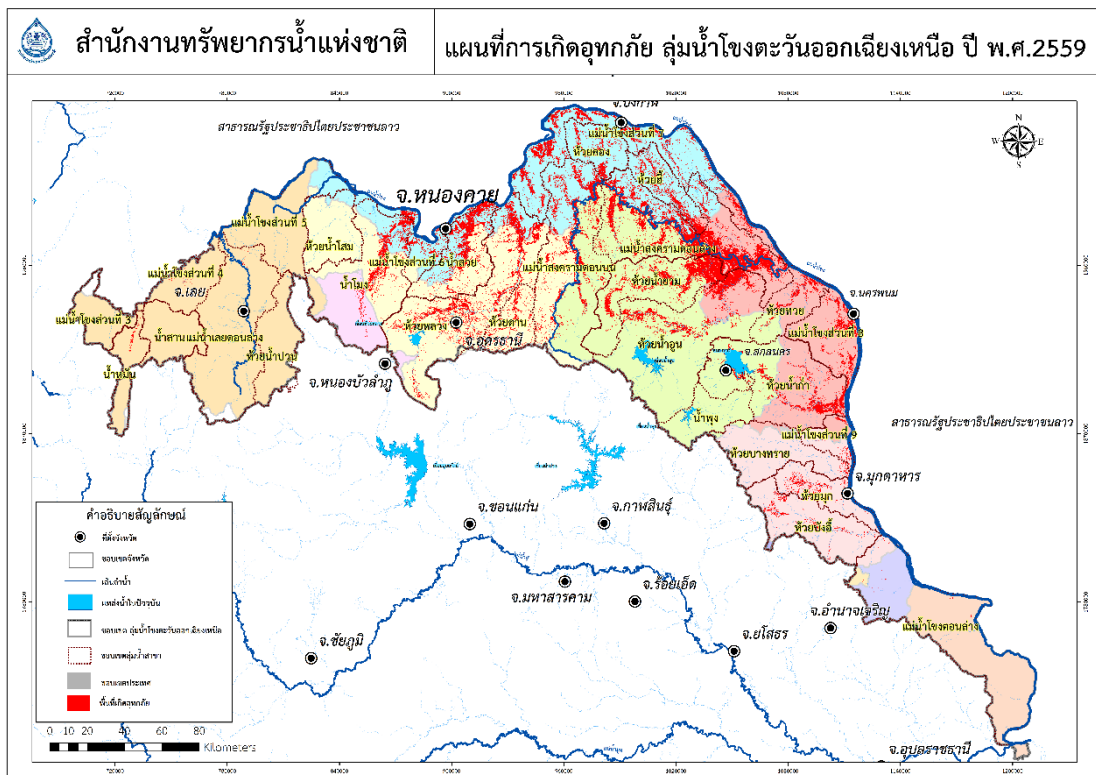
3.9.1 อุทกภัย

จังหวัดหนองคาย นครพนม และมุกดาหาร มีปัญหาน้ำท่วมบ่อยขึ้น โดยที่จังหวัดหนองคายมีปัญหาน้ำท่วมทุกปี จังหวัดนครพนมมีปัญหาเกือบทุกปี แต่จังหวัดมุกดาหารมีปัญหาไม่บ่อย จากการรวบรวมข้อมูลพบว่า สภาพน้ำท่วมที่หนักที่สุดและเสียหายมากที่สุดอยู่ที่ช่วงเดือนกรกฎาคมถึงตุลาคม พ.ศ. 2554 เนื่องจากพายุโซนร้อน นกเตน (NOCK-TEN) ที่เกิดที่ชายฝั่งด้านตะวันตกของเกาะไหหลำ ได้พัดเข้าผ่านอ่าวตังเกี๋ย ประเทศเวียดนาม ประเทศลาว และเข้าสู่ภาคตะวันออกเฉียงเหนือตอนบนของประเทศไทยใน วันที่ 30 กรกฎาคม พ.ศ. 2554 ก่อนจะสลายตัวในวันที่ 31 กรกฎาคม พ.ศ.2554 ในขณะที่เดือนสิงหาคมของประเทศไทยที่ได้รับอิทธิพลจากพายุไต้ฝุ่น เนสาด (NESAT) และพายุโซนร้อน ไท่ถาง (HAITANG) จึงทำให้พื้นที่เขตพัฒนาเศรษฐกิจพิเศษ และพื้นที่อื่นๆ ของจังหวัดมีน้ำท่วมและสร้างความเสียหายทางเศรษฐกิจได้เป็นมูลค่ามหาศาล

ช่วงระหว่างปี พ.ศ. 2548-2559 รวม 12 ปี พบว่า พื้นที่จังหวัดหนองคาย ขนาด 277,133 ไร่ ได้เกิดน้ำท่วม ทั้ง 12 ปี โดยพื้นที่น้ำท่วมประมาณ 10% โดยเฉลี่ย ปี พ.ศ.2554 พื้นที่น้ำท่วมสูงสุด 27%

สำหรับในช่วงระหว่างปี พ.ศ. 2548-2559 รวม 12 ปี พบว่า พื้นที่จังหวัดนครพนม ขนาด 439,344 ไร่ ได้เกิดน้ำท่วม ทั้งหมด 8 ครั้ง ได้แก่ ปี พ.ศ. 2548, 2549, 2550, 2551, 2554, 2556, 2557 และปี พ.ศ. 2558 โดยมีพื้นที่น้ำท่วมประมาณ 3.4 % ของพื้นที่เขตเศรษฐกิจพิเศษ ปี พ.ศ. 2554 พื้นที่น้ำท่วมสูงสุด 11.7%

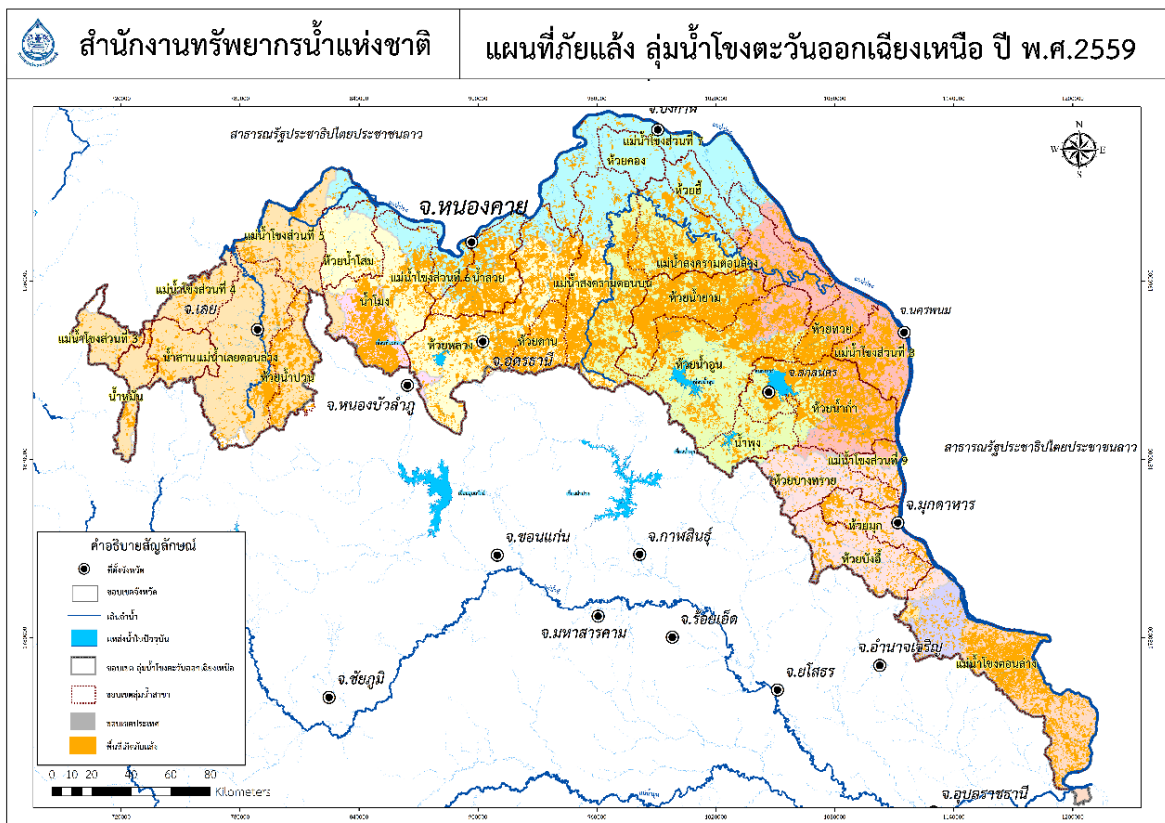
สำหรับในช่วงระหว่างปี พ.ศ. 2548-2559 รวม 12 ปี พื้นที่เขตพัฒนาเศรษฐกิจพิเศษจังหวัดมุกดาหาร ขนาด 345,686 ไร่ ได้เกิดน้ำท่วม ทั้งหมดเพียง 2 ครั้ง ได้แก่ ปี พ.ศ. 2548 น้อยมาก 0.001 % และปี พ.ศ. 2554 จำนวน 4.5% ดังมาแสดงในภาพที่ 3-4



ภาพที่ 3-4 ปัญหามหาอุทกภัยในลุ่มน้ำโขง ตะวันออกเฉียงเหนือ

3.9.2 ปัญหากล้ง

ปัญหาการขาดแคลนน้ำและกล้ง ส่วนใหญ่สาเหตุมาจากฝนไม่ตกต้องตามฤดูกาล และเกิดสภาวะฝนทิ้งช่วงติดต่อยาวนานในพื้นที่ลุ่มน้ำ ประกอบกับระบบนิเวศของลุ่มน้ำที่เปลี่ยนแปลงไป ผลจากการขยายตัวของชุมชน กิจกรรมทางเศรษฐกิจต่างๆ รวมทั้งขยายพื้นที่เกษตรทั้งในเขตชลประทาน และนอกเขตชลประทาน ทำให้มีความต้องการน้ำเพิ่มมากขึ้น ขณะที่ศักยภาพในการพัฒนาแหล่งน้ำกักเก็บน้ำ ต้นทุนของพื้นที่ลุ่มน้ำมีจำนวนจำกัด โดยเฉพาะอ่างเก็บน้ำขนาดใหญ่และอ่างเก็บน้ำขนาดกลาง ส่วนอ่างเก็บน้ำขนาดเล็ก ฝายตามลำน้ำ หนองบึงธรรมชาติ และสระเก็บน้ำที่มีสามารถเก็บกักน้ำไว้ใช้เพื่อการเกษตร การอุปโภค บริโภค ในพื้นที่ชนบท บางบริเวณแหล่งเก็บกักน้ำและแหล่งน้ำ และคลองธรรมชาติที่มีอยู่ เกิดการตื้นเขินไม่สามารถเก็บกักน้ำได้เต็มประสิทธิภาพ ซึ่งล้วนส่งผลกระทบต่อความเป็นอยู่และวิถีชีวิตของราษฎรเขตชนบทในพื้นที่ลุ่มน้ำ อย่างไรก็ตามชุมชนเมืองหลายชุมชนขนาดใหญ่ มีระบบประปาที่ใช้แหล่งน้ำจากแม่น้ำโขง ซึ่งมีน้ำพอเพียงสำหรับการประปาตลอดปี จากผลการศึกษา การขาดแคลนน้ำในภาคตะวันออกเฉียงเหนือ โดยความขาดแคลนน้ำมีทั้ง สำหรับอุปโภค น้ำสะอาดสำหรับดื่มและบริโภค และน้ำเพื่อการเกษตร ดังภาพที่ 3-5 ซึ่งเป็นข้อมูลกล้ง ปี พ.ศ. 2560 จะสังเกตเห็นว่าพื้นที่ศึกษาทั้งสามจังหวัดนั้นก็ยังมีความเสี่ยงต่อการเกิดกล้งอยู่ พื้นที่ที่มีปัญหามากที่สุด ได้แก่ จังหวัดหนองคาย รองลงมาคือ จังหวัดนครพนม และสุดท้ายคือ จังหวัดมุกดาหาร



ภาพที่ 3-5 ปัญหากล้งในลุ่มน้ำโขง ตะวันออกเฉียงเหนือ

บทที่ 4

แผนแม่บทการบริหารจัดการทรัพยากรน้ำลุ่มน้ำโขงตะวันออกเฉียงเหนือ

การพัฒนาประเทศที่เกี่ยวข้องกับด้านทรัพยากรน้ำตั้งแต่อดีตจนถึงปัจจุบัน รัฐบาลได้ให้ความสำคัญในเรื่องมาโดยตลอด เพื่อตอบสนองต่อความต้องการทรัพยากรน้ำ เพื่อการพัฒนาและอนุรักษ์ทั้งด้านอุปโภคบริโภค ด้านภาคการผลิตเกษตรและอุตสาหกรรม ด้านบรรเทาภัยแล้งและอุทกภัย และการรักษาระบบนิเวศ อย่างไรก็ตาม การเพิ่มขึ้นของจำนวนประชากร การพัฒนาทางด้านโครงสร้างพื้นฐาน เศรษฐกิจและสังคม ส่งผลให้เกิดความต้องการการใช้น้ำเพิ่มขึ้น รวมถึงความต้องการระบายน้ำที่ไม่จำเป็นในบางเวลา รวมถึงภัยคุกคามจากภัยธรรมชาติที่ทวีความรุนแรงและมีความถี่ยิ่งขึ้น การเปลี่ยนแปลงสภาพภูมิอากาศ และสภาวะโลกร้อน สิ่งต่างๆ เหล่านี้ก่อให้เกิดปัญหาต่อทรัพยากรน้ำทั้งด้านปริมาณ คุณภาพ และการกระจาย ซึ่งรัฐบาลได้ให้ความสำคัญในการแก้ปัญหา พัฒนา พื้นฟู ทรัพยากรน้ำทั้งระบบมาโดยตลอด เนื่องจากทรัพยากรน้ำเป็นปัจจัยพื้นฐานที่สำคัญต่อการดำรงชีวิต และการพัฒนาประเทศให้ยั่งยืน

รัฐบาลได้ดำเนินการจัดทำยุทธศาสตร์การบริหารจัดการทรัพยากรน้ำ 20 ปี (พ.ศ. 2561-2580) เพื่อเป็นกรอบและแนวทางการบริหารจัดการทรัพยากรน้ำของประเทศ ให้เกิดการพัฒนาอย่างต่อเนื่อง และเกิดประสิทธิภาพในการบริหารจัดการทรัพยากรน้ำ และความยั่งยืน ตามยุทธศาสตร์ชาติ 20 ปี โดยมีเป้าหมายการพัฒนา “การเจริญเติบโตของประเทศที่เป็นมิตรกับสิ่งแวดล้อม” โดยการขับเคลื่อนตามแผนแม่บทด้านการบริหารจัดการน้ำทั้งระบบ (แผนงานที่ 19) ประกอบด้วย

- พัฒนาการจัดการน้ำเชิงลุ่มน้ำทั้งระบบ เพื่อเพิ่มความมั่นคงด้านน้ำของประเทศ
- เพิ่มผลิตภาพของน้ำทั้งระบบ และสร้างมูลค่าเพิ่มจากการใช้น้ำให้ทัดเทียมระดับสากล
- อนุรักษ์และฟื้นฟูแม่น้ำ ลำคลองและแหล่งน้ำธรรมชาติทั้งประเทศ

เพื่อเป็นการขับเคลื่อนภารกิจตามพระราชบัญญัติทรัพยากรน้ำ พ.ศ. 2561 มาตรา 35 ว่าด้วยการให้อำนาจคณะกรรมการลุ่มน้ำดำเนินการจัดทำแผนแม่บทการใช้ การพัฒนา การบริหารจัดการ การบำรุงรักษา การฟื้นฟู และการอนุรักษ์ทรัพยากรน้ำในเขตลุ่มน้ำ ซึ่งเป็นการถ่ายทอดแผนแม่บทการบริหารจัดการทรัพยากรน้ำ 20 ปี ไปสู่การจัดทำแผนแม่บทการบริหารจัดการทรัพยากรน้ำลุ่มน้ำเพื่อเป็นกรอบแนวทางทิศทาง ในการดำเนินการแก้ไขปัญหาและ พัฒนาทรัพยากรน้ำของลุ่มน้ำ ทั้ง 6 ด้าน ประกอบด้วย

- ด้านที่ 1 การจัดการน้ำอุปโภคบริโภค
- ด้านที่ 2 การสร้างความมั่นคงของน้ำภาคการผลิต
- ด้านที่ 3 การจัดการน้ำท่วมและอุทกภัย
- ด้านที่ 4 การจัดการคุณภาพน้ำ และอนุรักษ์ทรัพยากรน้ำ
- ด้านที่ 5 การอนุรักษ์ฟื้นฟูสภาพป่าต้นน้ำที่เสื่อมโทรมและป้องกันการพังทลายของดิน
- ด้านที่ 6 การบริหารจัดการ

ทั้งนี้ ในกระบวนการจัดทำแผนแม่บทการบริหารจัดการทรัพยากรน้ำลุ่มน้ำโขง ตะวันออกเฉียงเหนือ ได้มีการรวบรวม และวิเคราะห์นโยบาย แผนยุทธศาสตร์ แผนงานการพัฒนาต่างๆ ที่เกี่ยวข้องในลุ่มน้ำโขง ตะวันออกเฉียงเหนือ เพื่อให้เป้าหมาย และแนวทางการพัฒนาด้านทรัพยากรน้ำ มีความสอดคล้องกับเป้าหมายของการพัฒนาประเทศ และทิศทางการพัฒนาตามบริบทของพื้นที่ลุ่มน้ำ

อนึ่ง กลุ่มน้ำโขง ตะวันออกเฉียงเหนือ มีลักษณะทางกายภาพกลุ่มน้ำที่แตกต่างจากหลายๆ พื้นที่กลุ่มน้ำ โดยแต่ละลุ่มน้ำย่อยโดยส่วนใหญ่จะไหลลงสู่แม่น้ำโขงโดยตรง ไม่ได้ไหลรวมมาเป็นลำน้ำสายหลักเช่นเดียวกับ ลุ่มน้ำอื่นๆ ทำให้แต่ละพื้นที่กลุ่มน้ำมีประเด็นปัญหาที่แตกต่างกันออกไป ดังนั้นผลการดำเนินงาน จะนำเสนอเป็นกลุ่มลุ่มน้ำ และภาพรวมของกลุ่มน้ำโขงตะวันออกเฉียงเหนือ

ลุ่มน้ำโขง ตะวันออกเฉียงเหนือ สามารถแบ่งออกเป็นกลุ่มลุ่มน้ำย่อย ได้ 5 กลุ่ม ดังในตารางที่ 4-1 และภาพที่ 3-2

ตารางที่ 4-1 การแบ่งกลุ่มลุ่มน้ำโขง ตะวันออกเฉียงเหนือ

กลุ่มที่	จังหวัด	ลุ่มน้ำสาขา		
		ลำดับลุ่มน้ำ	รหัสลุ่มน้ำ	ชื่อลุ่มน้ำ
1	เลย หนองคาย อุดรธานี	23	0210	แม่น้ำโขงส่วนที่ 3
		4	0211	น้ำหมัน
		3	0212	น้ำसान
		24	0213	แม่น้ำโขงส่วนที่ 4
		21	0215	แม่น้ำเลยตอนล่าง
		25	0216	แม่น้ำโขงส่วนที่ 5
		10	0214	ห้วยน้ำปวน
2	หนองคาย อุดรธานี หนองบัวลำภู	13	0217	ห้วยน้ำโสม
		5	0218	น้ำโมง
		26	0219	แม่น้ำโขงส่วนที่ 6
		17	0221	ห้วยหลวง
		2	0220	น้ำสวย
		7	0222	ห้วยตาน
3	บึงกาฬ หนองคาย	27	0223	แม่น้ำโขงส่วนที่ 7
		6	0226	ห้วยคอง
		18	0227	ห้วยฮี้
4	นครพนม สกลนคร	19	0224	แม่น้ำสงครามตอนบน
		20	0225	แม่น้ำสงครามตอนล่าง
		11	0228	ห้วยน้ำยาม
		12	0229	ห้วยน้ำอูน
		8	0230	ห้วยทวย
		28	0231	แม่น้ำโขงส่วนที่ 8
		1	0206	น้ำพุง
9	0233	ห้วยน้ำก่า		
5	มุกดาหาร อำนาจเจริญ อุบลราชธานี	15	0235	ห้วยบางทราย
		29	0234	แม่น้ำโขงส่วนที่ 9
		16	0236	ห้วยมุก
		14	0237	

กลุ่มที่	จังหวัด	ลุ่มน้ำสาขา		
		ลำดับลุ่มน้ำ	รหัสลุ่มน้ำ	ชื่อลุ่มน้ำ
		22	0238	ห้วยบังอี่ แม่น้ำโขงตอนล่าง

4.1 หลักการและแนวคิดในการปรับปรุงแผนแม่บท

การจัดทำแผนแม่บทการบริหารจัดการทรัพยากรน้ำลุ่มน้ำโขง ตะวันออกเฉียงเหนือ เป็นการปรับปรุงกลยุทธ์เป้าหมาย ตัวชี้วัดให้สอดคล้องกับแผนแม่บทการบริหารจัดการทรัพยากรน้ำ 20 ปี โดยประเมินและปรับปรุงแนวทางการดำเนินงานบางด้านให้เหมาะสมยิ่งขึ้น มีการกำหนดเป้าหมายและตัวชี้วัดที่ชัดเจนสอดคล้องกับแผนแม่บทภายใต้ยุทธศาสตร์ชาติ แผนพัฒนาเศรษฐกิจและสังคมแห่งชาติ ฉบับที่ 12 และแผนพัฒนาจังหวัด กลุ่มจังหวัด ซึ่งมีประเด็นการปรับปรุง ดังนี้

1) มีการวิเคราะห์ปัญหาทรัพยากรน้ำในแต่ละด้าน ตลอดจนระบุสาเหตุของปัญหาในแต่ละกลุ่มลุ่มน้ำ และจัดลำดับความสำคัญของปัญหาทรัพยากรน้ำในแต่ละด้าน เพื่อกำหนดเป้าหมายให้สอดคล้องกับบริบทของพื้นที่จากเดิมที่กำหนดเป้าหมายมาจากการวิเคราะห์ และแผนงานของหน่วยงานเพียงอย่างเดียว

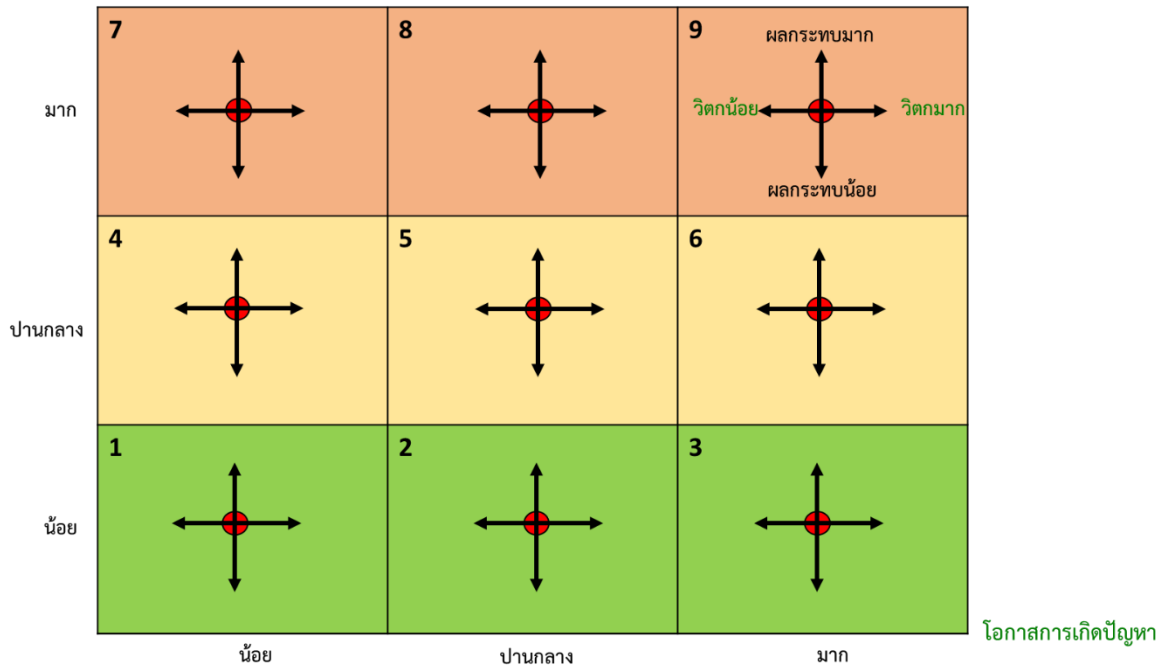
2) แผนงานถูกผลักดันไปสู่กระบวนการผ่านกลไกของคณะกรรมการลุ่มน้ำ ตามมาตรา 35 (1) (7) และมาตรา 17 (2) (3) จากเดิมที่แผนงานไม่ได้ถูกผลักดันไปสู่กระบวนการทางงบประมาณ

3) มีการวิเคราะห์ พิจารณา การจัดลำดับสำคัญของปัญหาที่สะท้อนปัญหาในพื้นที่อย่างแท้จริง โดยการระดมสมอง และการมีส่วนร่วมของทุกภาคส่วน อาทิ ภาครัฐราชการ กลุ่มตัวแทนผู้ใช้น้ำ ภาควิชาการ และภาคประชาชน จากเดิมที่การจัดทำแผนแม่บทลุ่มน้ำเป็นการรวบรวมแผนงานของหน่วยงานในพื้นที่ โดยลำดับสำคัญของปัญหา จะได้จากข้อมูลเวทีการมีส่วนร่วมของทุกภาคส่วน ที่มีการระบุ ลักษณะปัญหา, ความรุนแรงของปัญหา, โอกาสการเกิดปัญหา, ผลกระทบต่อเมือง-ชุมชน เศรษฐกิจ ภาคผลิต สุขภาพ ทัศนียภาพ และระบบนิเวศ, และความวิตกกังวลต่อปัญหา ซึ่งสามารถแสดงวิธีการดำเนินการระบุและจัดลำดับความสำคัญของปัญหาได้ดังแสดงในภาคผนวกที่ 2 และวิเคราะห์ SWOT ของพื้นที่ลุ่มน้ำ

4) มีการนำประเด็นปัญหาในเชิงพื้นที่มาทำการจัดลำดับความสำคัญของปัญหา เพื่อจัดกลุ่มปัญหา โดยพิจารณาจากระดับความรุนแรงของปัญหา และโอกาสการเกิดปัญหา และพิจารณาผลกระทบของปัญหาร่วมกับความวิตกกังวลต่อปัญหา เพื่อนำกลุ่มปัญหาไปพิจารณาลักษณะแผนงาน/โครงการ และหน่วยงานรับผิดชอบ ดังแสดงในภาพที่ 4-1

- ความรุนแรงของปัญหา (แกน Y) ➡ (รวมถึง) ผลกระทบของปัญหาต่อเมือง เศรษฐกิจ ภาคผลิต สุขภาพ ทัศนียภาพ และระบบนิเวศ (แกน y)
- โอกาสการเกิดปัญหา (แกน X) ➡ (รวมถึง) ความวิตกกังวลต่อปัญหา (แกน x)

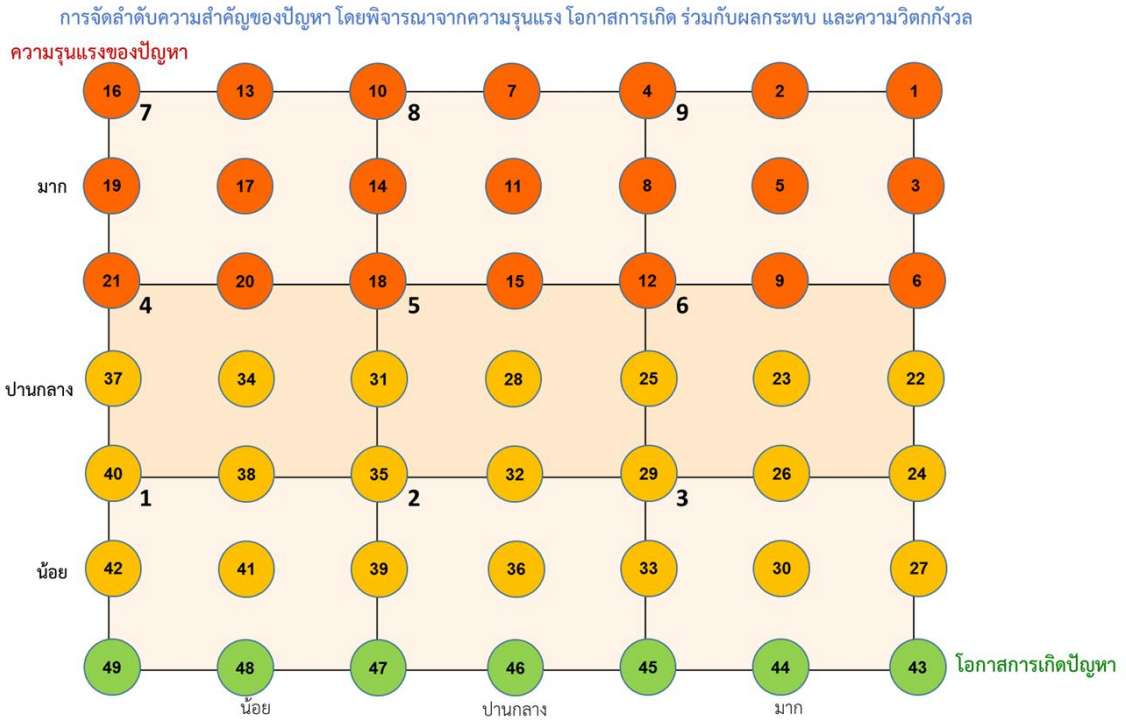
ความรุนแรงของปัญหา



ภาพที่ 4-1 การจัดลำดับความสำคัญของปัญหา ซึ่งพิจารณาจากความรุนแรงและโอกาสเกิดปัญหา

5) มีการจัดลำดับความสำคัญของปัญหา เป็นกลุ่มปัญหาที่มีพื้นฐานการจัดลำดับจากความรุนแรงของปัญหา และโอกาสการเกิดปัญหา ซึ่งสามารถจัดปัญหาออกเป็น 49 กลุ่ม ดังแสดงดังภาพที่ 4-2

เมื่อจัดลำดับความสำคัญของปัญหา แล้วสามารถนำเสนอแนวทางการแก้ปัญหาได้ดังแสดงในตารางที่ 4-2 ซึ่งแนวทางการทำโครงการสามารถจำแนกระยะเวลาในการทำโครงการ/แผนงาน และระดับหน่วยงานที่เข้าดำเนินการ และกระบวนการจัดลำดับสำคัญของปัญหา สามารถแสดงการคำนวณและกระบวนการจัดลำดับดังแสดงในภาคผนวกที่ 3



ภาพที่ 4-2 การจัดกลุ่มลำดับความสำคัญของปัญหา 49 กลุ่มปัญหา

ตารางที่ 4-2 การจัดลำดับกลุ่มปัญหา 49 กลุ่ม และแนวทางการทำโครงการ

กลุ่มปัญหา	ปัญหา				แนวทางการทำโครงการ				
	ความรุนแรง	โอกาสเกิด	ผลกระทบต่อเมืองเศรษฐกิจ ภาคผลิต สุขภาพ ทัศนียภาพ ระบบนิเวศ	ความวิตกกังวล	เร่งด่วน ปี 63/64	สั้น ปี 63/65	ปานกลาง ปี 65-70	ยาว ปี 70-80	หน่วยงาน
1	มาก	มาก	มาก	มาก	x	x			กรม/บูรณาการ
2	มาก	มาก	มาก	ปานกลาง	x	x			กรม/บูรณาการ
3	มาก	มาก	ปานกลาง	มาก	x	x			กรม/บูรณาการ
4	มาก	มาก	มาก	น้อย	x	x	x		กรม/บูรณาการ
5	มาก	มาก	ปานกลาง	ปานกลาง	x	x	x		กรม/บูรณาการ
6	มาก	มาก	น้อย	มาก	x	x	x		กรม/บูรณาการ
7	มาก	ปานกลาง	มาก	มาก	x	x	x		กรม/บูรณาการ
8	มาก	มาก	ปานกลาง	น้อย	x	x	x		กรม/บูรณาการ
9	มาก	มาก	น้อย	ปานกลาง	x	x	x		กรม/บูรณาการ
10	มาก	ปานกลาง	มาก	น้อย		x	x		กรม/บูรณาการ
11	มาก	ปานกลาง	ปานกลาง	ปานกลาง		x	x		กรม/บูรณาการ
12	มาก	มาก	น้อย	น้อย		x	x		กรม/บูรณาการ
13	มาก	น้อย	มาก	ปานกลาง		x	x	x	กรม/บูรณาการ
14	มาก	น้อย	ปานกลาง	มาก		x	x	x	กรม/บูรณาการ



กลุ่ม ปัญหา	ปัญหา				แนวทางการทำโครงการ				
	ความ รุนแรง	โอกาสเกิด	ผลกระทบต่อเมือง เศรษฐกิจ ภาค ผลิต สุขภาพ ทัศนียภาพ ระบบนิเวศ	ความวิตก กังวล	เร่งด่วน ปี 63/64	สั้น ปี 63/65	ปาน กลาง ปี 65-70	ยาว ปี 70- 80	หน่วยงาน
15	มาก	ปานกลาง	น้อย	ปานกลาง		x	x	x	กรม/บูรณาการ
16	มาก	น้อย	มาก	น้อย	x	x	x		จังหวัด/ส่วน ราชการท้องถิ่น
17	มาก	น้อย	ปานกลาง	ปานกลาง	x	x	x		จังหวัด/ส่วน ราชการท้องถิ่น
18	มาก	น้อย	น้อย	มาก	x	x	x		จังหวัด/ส่วน ราชการท้องถิ่น
19	มาก	น้อย	ปานกลาง	น้อย	x	x	x		จังหวัด/ส่วน ราชการท้องถิ่น
20	มาก	น้อย	น้อย	ปานกลาง	x	x	x		จังหวัด/ส่วน ราชการท้องถิ่น
21	มาก	น้อย	น้อย	น้อย	x	x	x		จังหวัด/ส่วน ราชการท้องถิ่น
22	ปานกลาง	มาก	ปานกลาง	มาก		x	x	x	จังหวัด/ส่วน ราชการท้องถิ่น
23	ปานกลาง	มาก	ปานกลาง	ปานกลาง		x	x	x	จังหวัด/ส่วน ราชการท้องถิ่น
24	ปานกลาง	มาก	น้อย	มาก		x	x	x	จังหวัด/ส่วน ราชการท้องถิ่น
25	ปานกลาง	มาก	ปานกลาง	น้อย		x	x	x	จังหวัด/ส่วน ราชการท้องถิ่น
26	ปานกลาง	มาก	น้อย	ปานกลาง		x	x	x	จังหวัด/ส่วน ราชการท้องถิ่น
27	น้อย	มาก	ปานกลาง	มาก		x	x	x	จังหวัด/ส่วน ราชการท้องถิ่น
28	ปานกลาง	ปานกลาง	ปานกลาง	ปานกลาง		x	x	x	จังหวัด/ส่วน ราชการท้องถิ่น
29	ปานกลาง	ปานกลาง	น้อย	มาก		x	x	x	จังหวัด/ส่วน ราชการท้องถิ่น
30	น้อย	มาก	ปานกลาง	ปานกลาง		x	x	x	จังหวัด/ส่วน ราชการท้องถิ่น
31	ปานกลาง	ปานกลาง	ปานกลาง	น้อย		x	x		จังหวัด/ส่วน ราชการ ท้องถิ่น/อปท
32	ปานกลาง	ปานกลาง	น้อย	ปานกลาง		x	x		จังหวัด/ส่วน ราชการ ท้องถิ่น/อปท
33	น้อย	ปานกลาง	ปานกลาง	มาก		x	x		จังหวัด/ส่วน ราชการ ท้องถิ่น/อปท
34	ปานกลาง	น้อย	ปานกลาง	ปานกลาง		x	x		จังหวัด/ส่วน ราชการ ท้องถิ่น/อปท

กลุ่ม ปัญหา	ปัญหา				แนวทางการทำโครงการ				
	ความ รุนแรง	โอกาสเกิด	ผลกระทบต่อเมือง เศรษฐกิจ ภาค ผลิต สุขภาพ ทัศนียภาพ ระบบนิเวศ	ความวิตก กังวล	เร่งด่วน ปี 63/64	สั้น ปี 63/65	ปาน กลาง ปี 65-70	ยาว ปี 70- 80	หน่วยงาน
35	ปานกลาง	น้อย	น้อย	มาก		x	x		จังหวัด/ส่วน ราชการ ท้องถิ่น/อปท
36	น้อย	ปานกลาง	ปานกลาง	ปานกลาง		x	x		จังหวัด/ส่วน ราชการ ท้องถิ่น/อปท
37	ปานกลาง	น้อย	ปานกลาง	น้อย		x	x	x	จังหวัด/ส่วน ราชการ ท้องถิ่น/อปท
38	ปานกลาง	น้อย	น้อย	ปานกลาง		x	x	x	จังหวัด/ส่วน ราชการ ท้องถิ่น/อปท
39	น้อย	ปานกลาง	ปานกลาง	น้อย		x	x	x	จังหวัด/ส่วน ราชการ ท้องถิ่น/อปท
40	น้อย	น้อย	มาก	น้อย	x	x	x		อปท/งาน function
41	น้อย	น้อย	ปานกลาง	ปานกลาง	x	x	x		อปท/งาน function
42	น้อย	น้อย	ปานกลาง	น้อย		x	x		อปท/งาน function
43	น้อย	มาก	น้อย	มาก	x	x			อปท/งาน function
44	น้อย	มาก	น้อย	ปานกลาง	x	x			อปท/งาน function
45	น้อย	มาก	น้อย	น้อย		x	x		อปท/งาน function
46	น้อย	ปานกลาง	น้อย	มาก		x	x		อปท/งาน function
47	น้อย	ปานกลาง	น้อย	ปานกลาง		x	x		อปท/งาน function
48	น้อย	น้อย	น้อย	ปานกลาง			x	x	อปท/งาน function
49	น้อย	น้อย	น้อย	น้อย			x	x	อปท/งาน function

6) รวบรวมข้อมูล วิเคราะห์สถานการณ์ เพื่อกำหนดค่าเป้าหมายเชิงปริมาณหรือเชิงพื้นที่
จากฐานข้อมูลเดิม สรุปวิสัยทัศน์ของกลุ่มน้ำ

7) มีการกำหนดหน่วยงานหลัก/สนับสนุน/อำนวยการขับเคลื่อน เพื่อให้เกิดความชัดเจน
ในการดำเนินการและขับเคลื่อนแผนงาน จากเดิมที่ไม่ได้กำหนดหน่วยงานที่จะดำเนินการและขับเคลื่อน

แผนงานให้ บรรลุเป้าหมาย และเสนอแผนงาน/มาตรการ เพิ่มเติมที่จะดำเนินการในพื้นที่ลุ่มน้ำ (ต้นน้ำ กลางน้ำ ปลายน้ำ) ด้วยแนวทาง แก่ไข-ฟื้นฟู-ป้องกัน-พัฒนา (ระยะเวลาดำเนินการ)

4.2 แผนแม่บทการบริหารจัดการทรัพยากรน้ำลุ่มน้ำโขงตะวันออกเฉียงเหนือ

4.2.1 ประเด็นปัญหาของลุ่มน้ำ

1) การวิเคราะห์ด้วยโอกาสเกิดปัญหา ความรุนแรงของปัญหา

การวิเคราะห์ประเด็นปัญหา ด้วยโอกาสการเกิดปัญหา ความรุนแรงของปัญหา (ระบุขนาด ปัญหา-ผลกระทบต่อเมือง เศรษฐกิจ ภาคผลิต สุขภาพ ทัศนียภาพ ระบบนิเวศ-ความวิตกกังวลต่อปัญหา) โดยการให้ค่าคะแนน สามารถแสดงได้ดังในภาคผนวกที่ 2 จากการแบ่งกลุ่มลุ่มน้ำย่อยออกเป็น 5 กลุ่ม โดยสามารถแสดงประเด็นปัญหาของกลุ่มน้ำได้ดังในตารางภาคผนวกที่ 4

1.1) การวิเคราะห์และจัดลำดับความรุนแรงของปัญหาด้านทรัพยากรน้ำในกลุ่มลุ่มน้ำ 1

ประกอบด้วย แม่น้ำโขงส่วนที่ 3, น้ำหมัน, น้ำसान, แม่น้ำโขงส่วนที่ 4, แม่น้ำเลยตอนล่าง, แม่น้ำโขงส่วนที่ 5, และห้วยน้ำปวน (ภาคผนวก 4-1)

- ปัญหารุนแรงมาก โดยมีโอกาสการเกิดบ่อย และมีความเสียหายมาก ได้แก่ ปัญหาการขาดแคลนน้ำในภาคการเกษตรในฤดูแล้ง และปัญหาการปนเปื้อนสารเคมีในน้ำ

- ปัญหารุนแรงปานกลาง ได้แก่ ขาดแคลนน้ำ น้ำไม่พอใช้ในการเกษตร และปัญหาการจัดการน้ำท่วม

- ปัญหารุนแรงน้อย ได้แก่ น้ำท่วมเนื่องจากสิ่งกีดขวางทางน้ำ และปัญหาด้านน้ำอุปโภค บริโภคที่ไม่เพียงพอ

- ปัญหารุนแรงน้อยมาก ได้แก่ ปัญหาการขาดแคลนน้ำอุปโภคบริโภค และน้ำท่วม

1.2) การวิเคราะห์และจัดลำดับความรุนแรงของปัญหาด้านทรัพยากรน้ำในกลุ่มลุ่มน้ำ 2

ประกอบด้วย ห้วยน้ำโสม, น้ำโม่ง, แม่น้ำโขงส่วนที่ 6, ห้วยหลวง, น้ำสวย, และห้วยดาน (ภาคผนวก 4-2)

- ปัญหารุนแรงมาก โดยมีโอกาสการเกิดบ่อย และมีความเสียหายมาก ได้แก่ ปัญหาน้ำท่วม และการบริหารจัดการน้ำประปาในช่วงเกิดภัยพิบัติ

- ปัญหารุนแรงปานกลาง ได้แก่ ขาดแคลนน้ำ น้ำไม่พอใช้ในการเกษตร และปัญหาการจัดการน้ำเมื่อเกิดภัยแล้งหรือน้ำท่วม

- ปัญหารุนแรงน้อย ได้แก่ น้ำประปาไม่สะอาดและไม่เพียงพอ และการเกิดน้ำท่วม

- ปัญหารุนแรงน้อยมาก ได้แก่ ปัญหาการปล่อยน้ำเสีย และการขาดแคลนน้ำฤดูแล้ง

1.3) การวิเคราะห์และจัดลำดับความรุนแรงของปัญหาด้านทรัพยากรน้ำในกลุ่มลุ่มน้ำ 3

ประกอบด้วย แม่น้ำโขงส่วนที่ 7, ห้วยคอง, และห้วยฮี (ภาคผนวก 4-3)



- ปัญหารุนแรงมาก ได้แก่ ขาดแคลนน้ำเพื่อการเกษตร และขาดการบูรณาการโครงการความรู้ และใช้กฎหมาย
- ปัญหารุนแรงปานกลาง ได้แก่ น้ำเสียระบายสู่มแม่น้ำโขง, การใช้สารเคมีในภาคการเกษตร และปัญหาการฟื้นฟูสภาพต้นน้ำ
- ปัญหารุนแรงน้อย ได้แก่ ปัญหาการจัดการน้ำอุปโภคบริโภค และปัญหาความมั่นคงของน้ำภาคการเกษตร
- ปัญหารุนแรงน้อยมาก ได้แก่ ปัญหาน้ำอุปโภคบริโภค และปัญหาการบริหารจัดการน้ำและความร่วมมือระหว่างประเทศ

1.4) การวิเคราะห์และจัดลำดับความรุนแรงของปัญหาด้านทรัพยากรน้ำในกลุ่มลุ่มน้ำ 4

ประกอบด้วย แม่น้ำสงครามตอนบน, แม่น้ำสงครามตอนล่าง, ห้วยน้ำยาม, ห้วยน้ำอูน, ห้วยทวย, แม่น้ำโขงส่วนที่ 8, น้ำพุง, และห้วยน้ำก่า (ภาคผนวก 4-4)

- ปัญหารุนแรงมาก ได้แก่ ขาดแคลนน้ำอุปโภคบริโภค และปัญหาการป้องกันน้ำท่วม
- ปัญหารุนแรงปานกลาง ได้แก่ น้ำไม่พอใช้/คุณภาพน้ำอุปโภคบริโภคไม่ได้มาตรฐาน, น้ำเพื่อเกษตรไม่เพียงพอ และปัญหาเข้าไม่ถึงแหล่งน้ำ
- ปัญหารุนแรงน้อย ได้แก่ น้ำประปาไม่พอใช้ต่อการอุปโภคบริโภคในฤดูแล้ง และปัญหาน้ำท่วม
- ปัญหารุนแรงน้อยมาก ได้แก่ น้ำท่วมเชิงบริเวณถนน, น้ำเสียบริเวณตลาด คลองระบายน้ำ ถนน

1.5) การวิเคราะห์และจัดลำดับความรุนแรงของปัญหาด้านทรัพยากรน้ำในกลุ่มลุ่มน้ำ 5

ประกอบด้วย ห้วยบางทราย, แม่น้ำโขงส่วนที่ 9, ห้วยมุก, ห้วยบังอี่, และแม่น้ำโขงตอนล่าง (ภาคผนวก 4-5)

- ปัญหารุนแรงมาก ได้แก่ ภัยแล้ง, น้ำท่วม และพื้นที่ต้นน้ำไม่เพียงพอ
 - ปัญหารุนแรงปานกลาง ได้แก่ ประปาหมู่บ้านไม่ครอบคลุม และปัญหาความสะอาดของน้ำประปา และปัญหาน้ำท่วม
 - ปัญหารุนแรงน้อย ได้แก่ น้ำท่วม, ไม่มีระบบบำบัดน้ำในชุมชน และขาดการติดตามประเมินผลแต่ละหน่วยงาน
 - ปัญหารุนแรงน้อยมาก ได้แก่ ขาดงานวิจัยการป้องกันน้ำท่วม, ชุมชนขาดจิตสำนึกในการดูแลป่าต้นน้ำ และปัญหาการพังทลายของหน้าดิน
- การวิเคราะห์ประเด็นปัญหาทางทรัพยากรน้ำ โดยภาพรวมของกลุ่มน้ำ สามารถแสดงได้ดังในตารางที่ 4-3

ตารางที่ 4-3 ประเด็นปัญหาทรัพยากรน้ำของกลุ่มน้ำโขงตะวันออกเฉียงเหนือ แบ่งตามแผนแม่บท 6 ด้าน

แผนแม่บท	ประเด็นปัญหาทรัพยากรน้ำ	พื้นที่
1. การจัดการน้ำอุปโภคบริโภค	<ul style="list-style-type: none"> - ช่วงฤดูฝนช่วงน้ำหลาก น้ำอุปโภคชุมชนมีตะกอนเล็กน้อย - ช่วงฤดูแล้งน้ำต้นทุนมีไม่เพียงพอ สถานีน้ำมีทุกหมู่บ้านแต่ขาดต้นทุนน้ำ ทำให้น้ำอุปโภคบริโภคไม่เพียงพอ - หมู่บ้านขยายทำให้ประปาไม่ทั่วถึง ควรขยายเขตน้ำประปาในหมู่บ้าน - ออกแบบประปาเพื่ออนาคต - ปัญหาประปาในพื้นที่ต้นน้ำ - น้ำอุปโภคบริโภคเค็ม 	<ul style="list-style-type: none"> - ประปาในคมคำสร้อย - อ.เต่างอย และ อ.ส่องดาว - จ.สกลนคร - อ.เมือง จ.มุกดาหาร - ทุกพื้นที่ - กลุ่มน้ำสงคราม - อ.โคกศรีสุพรรณ จ.สกลนคร และ อ.เซกา จ.บึงกาฬ
2. การสร้างความมั่นคงของน้ำภาคการผลิต (เกษตร/อุตสาหกรรม)	<ul style="list-style-type: none"> - การพัฒนาระบบบายพาสน้ำพุ เพื่อนำน้ำมาให้เมืองสกลนครใช้ในฤดูแล้ง - พัฒนาหนองหารให้เป็นแก้มลิง - นอกเขตชลประทาน น้ำไม่พอใช้ มีพื้นที่ขาดน้ำมาก - บ่อบาดาลโซลาเซลล์ เพื่อการเกษตรในพื้นที่แล้ง - สร้างคลองชักน้ำ - ปลูกพืช วน/เตียน/ปี สนับสนุน Smart farm 	<ul style="list-style-type: none"> - อ.เมือง จ.สกลนคร - จ.สกลนคร - ทั้งลุ่มน้ำ - จ.มุกดาหาร - กลุ่มน้ำสงคราม - ทั้งลุ่มน้ำ
3. การจัดการน้ำท่วม และอุทกภัย	<ul style="list-style-type: none"> - มีแหล่งน้ำแต่เก็บน้ำไม่อยู่ ฤดูแล้งน้ำแห้ง ต้องอนุรักษ์พื้นที่ ห้วย หนอง คลอง บึง 	<ul style="list-style-type: none"> - จ.สกลนคร
4. การจัดการคุณภาพน้ำและอนุรักษ์ทรัพยากรน้ำ	<ul style="list-style-type: none"> - ช่วงฤดูแล้งมีน้ำน้อย น้ำมีสารเคมีเจือปน - ความลึก 60-70 เมตรคุณภาพน้ำน้อยมาก - ปัญหาคุณภาพน้ำ น้ำเสียจากชุมชน ต้องไม่ให้ น้ำจากชุมชนลงสู่หนองหาร - น้ำเสียจากอุตสาหกรรม - น้ำเสียจากอุตสาหกรรม - มาตรการป้องกัน การจัดการน้ำเสียชุมชน ต้นน้ำ กลางน้ำ ปลายน้ำ - การปล่อยน้ำเสียของปศุสัตว์ - ทำฝายชะลอน้ำบำบัดน้ำเสีย และทำบ่อระบบน้ำเสีย โดยใช้ Wetland 	<ul style="list-style-type: none"> - ประปา เมืองสกลนคร (หนองหาร) - สกลนคร - อ.เมือง จ.สกลนคร - อ.เมือง จ.มุกดาหาร - อ.เมือง จ.อำนาจเจริญ - ทั้งลุ่มน้ำโขง - อ.โคกศรีสุพรรณ จ.สกลนคร - จ.สกลนคร
5. การอนุรักษ์ฟื้นฟูสภาพป่าต้นน้ำ	<ul style="list-style-type: none"> - ศึกษาด้านน้ำ กลางน้ำ ปลายน้ำ เชื้อนน้ำพุ-หนองหาร-แม่น้ำก่ำ - เพิ่มพื้นที่ป่า รักษาพื้นที่ป่าร้อยละ 50 - มีกรอบการใช้กฎหมายกับพื้นที่ป่าที่ชัดเจน - มีมาตรการให้ความรู้ส่งเสริมป่าเอกชน ป่าครอบครัว - แผนของจังหวัดขับเคลื่อนในการปลูกป่าต้นน้ำ - ขยายองค์ความรู้เรื่องการปลูกป่า 	<ul style="list-style-type: none"> - ทั้งลุ่มน้ำโขง - จ.สกลนคร - ทั้งลุ่มน้ำโขง - ทั้งลุ่มน้ำโขง - ทั้งลุ่มน้ำโขง - ทั้งลุ่มน้ำโขง

แผนแม่บท	ประเด็นปัญหาทรัพยากรน้ำ	พื้นที่
	- พัฒนาระบบเตือนภัย (Staff Gauge) ปริมาณน้ำฝนโดยคณะกรรมการตำบล - กระบวนการศึกษาสมตลน้ำในทุกกลุ่มน้ำย่อย - จัดทำหลักสูตรการจัดการทรัพยากรน้ำ	- ทั้งลุ่มน้ำโขง - ทั้งลุ่มน้ำโขง - ทั้งลุ่มน้ำโขง

2) การวิเคราะห์และจัดเรียงประเด็นปัญหาตามยุทธศาสตร์/แผนแม่บท

การวิเคราะห์ประเด็นปัญหา ด้วยการจัดเรียงตามความสำคัญของยุทธศาสตร์/แผนแม่บท ในแต่ละกลุ่มน้ำ สามารถแสดงได้ดังตารางที่ 4-3

ตารางที่ 4-3 การจัดเรียงความสำคัญของประเด็นปัญหาตามยุทธศาสตร์/แผนแม่บท ในลุ่มน้ำโขง ตะวันออกเฉียงเหนือ

กลุ่มน้ำ	การจัดเรียงประเด็นปัญหาตามยุทธศาสตร์/แผนแม่บท
แม่น้ำโขงส่วนที่ 3, น้ำหมัน, น้ำสาน, แม่น้ำโขงส่วนที่ 4, แม่น้ำเลยตอนล่าง, แม่น้ำโขงส่วนที่ 5, ห้วยน้ำปวน	2.การสร้างความมั่นคงของน้ำภาคผลิต (เกษตร/อุตสาหกรรม) 1.การจัดการน้ำอุปโภคบริโภค 5.การอนุรักษ์ฟื้นฟูป่าต้นน้ำ 4.การจัดการคุณภาพน้ำและทรัพยากรน้ำ 3.การจัดการน้ำท่วมและอุทกภัย 6.การบริหารจัดการองค์กร,กฎหมาย,การศึกษาวิจัย
ห้วยน้ำโสม, น้ำโมง, แม่น้ำโขงส่วนที่ 6, ห้วยหลวง, น้ำสวย, ห้วยดาน	1. การจัดการน้ำอุปโภคบริโภค 2. การสร้างความมั่นคงของน้ำภาคผลิต(เกษตร/อุตสาหกรรม) 3. การจัดการน้ำท่วม และอุทกภัย 6. การบริหารจัดการ, องค์กร, กฎหมาย, การศึกษาวิจัย 4. การอนุรักษ์คุณภาพน้ำและอนุรักษ์ทรัพยากรน้ำ 5. การอนุรักษ์ฟื้นฟูสภาพป่าต้นน้ำ
แม่น้ำโขงส่วนที่ 7, ห้วยคอง, ห้วยฮี	3. การจัดการน้ำท่วม และอุทกภัย 6. การบริหารจัดการ, องค์กร, กฎหมาย, การศึกษาวิจัย 4. การจัดการคุณภาพน้ำและอนุรักษ์ทรัพยากรน้ำ 2. การสร้างความมั่นคงของน้ำภาคผลิต (เกษตร/อุตสาหกรรม) 1. การจัดการน้ำอุปโภคบริโภค 5. การอนุรักษ์ฟื้นฟูสภาพป่าต้นน้ำ
แม่น้ำสงครามตอนบน, แม่น้ำสงครามตอนล่าง, ห้วยน้ำยาม, ห้วยน้ำอูน, ห้วย	1. การจัดการน้ำอุปโภคบริโภค 2. การสร้างความมั่นคงของน้ำภาคผลิต (เกษตร/อุตสาหกรรม)



กลุ่มลุ่มน้ำ	การจัดเรียงประเด็นปัญหาตามยุทธศาสตร์/แผนแม่บท
ทวย, แม่น้ำโขงส่วนที่ 8, น้ำพุง, ห้วยน้ำก่ำ	3. การจัดการน้ำท่วมและอุทกภัย 5. การอนุรักษ์ฟื้นฟูสภาพป่าต้นน้ำ 4. การจัดการคุณภาพน้ำและอนุรักษ์ทรัพยากรน้ำ 6. การบริหารจัดการ, องค์กร, กฎหมาย, การศึกษาวิจัย
ห้วยบางทราย, แม่น้ำโขงส่วนที่ 9, ห้วยมุก, ห้วยบังอี่, แม่น้ำโขงตอนล่าง	2. การสร้างความมั่นคงของน้ำภาคการผลิต (เกษตร/อุตสาหกรรม) 3. การจัดการน้ำท่วมและอุทกภัย 1. การจัดการน้ำอุปโภคบริโภค 6. การบริหารจัดการ, องค์กร, กฎหมาย, การศึกษาวิจัย 4. การจัดการคุณภาพน้ำและอนุรักษ์ทรัพยากรน้ำ 5. การอนุรักษ์ฟื้นฟูสภาพป่าต้นน้ำ

การวิเคราะห์ประเด็นปัญหา ด้วยการจัดเรียงตามความสำคัญของยุทธศาสตร์/แผนแม่บท โดยภาพรวมลุ่มน้ำโขงตะวันออกเฉียงเหนือ สามารถจัดเรียงประเด็นปัญหาตามยุทธศาสตร์ ได้ดังตารางที่ 4-4

ตารางที่ 4-4 ผลการจัดลำดับความสำคัญของปัญหาทรัพยากรน้ำตามยุทธศาสตร์ในลุ่มน้ำโขงตะวันออกเฉียงเหนือ

ลำดับที่	การให้ลำดับสำคัญของปัญหาทรัพยากรน้ำตามยุทธศาสตร์/แผนงานน้ำ						สรุป
	กลุ่มลุ่มน้ำที่ 1	กลุ่มลุ่มน้ำที่ 2	กลุ่มลุ่มน้ำที่ 3	กลุ่มลุ่มน้ำที่ 4	กลุ่มลุ่มน้ำที่ 5	ภาพรวม	
1	ยุทธ 2	ยุทธ 1	ยุทธ 3	ยุทธ 1	ยุทธ 2	ยุทธ 6	ยุทธ 1
2	ยุทธ 1	ยุทธ 2	ยุทธ 6	ยุทธ 2	ยุทธ 3	ยุทธ 1	ยุทธ 2
3	ยุทธ 5	ยุทธ 3	ยุทธ 4	ยุทธ 3	ยุทธ 1	ยุทธ 2	ยุทธ 3
4	ยุทธ 4	ยุทธ 6	ยุทธ 2	ยุทธ 5	ยุทธ 6	ยุทธ 5	ยุทธ 6
5	ยุทธ 3	ยุทธ 4	ยุทธ 1	ยุทธ 4	ยุทธ 4	ยุทธ 4	ยุทธ 4
6	ยุทธ 6	ยุทธ 5	ยุทธ 5	ยุทธ 6	ยุทธ 5	ยุทธ 3	ยุทธ 5

หมายเหตุ: แผนแม่บทด้านที่ 1 การจัดการน้ำอุปโภคบริโภค

แผนแม่บทด้านที่ 2 การสร้างความมั่นคงของน้ำภาคการผลิต (เกษตร/อุตสาหกรรม)

แผนแม่บทด้านที่ 3 การจัดการน้ำท่วม และอุทกภัย

แผนแม่บทด้านที่ 6 การบริหารจัดการ, องค์กร, กฎหมาย, การศึกษาวิจัย

แผนแม่บทด้านที่ 4 การอนุรักษ์คุณภาพน้ำและอนุรักษ์ทรัพยากรน้ำ

แผนแม่บทด้านที่ 5 การอนุรักษ์ฟื้นฟูสภาพป่าต้นน้ำ การชะล้างพังทลายของดิน

4.2.2 การวิเคราะห์ SWOT ของลุ่มน้ำโขงตะวันออกเฉียงเหนือ

1) **กลุ่มลุ่มน้ำ 1: แม่น้ำโขงส่วนที่ 3, น้ำหมัน, น้ำसान, แม่น้ำโขงส่วนที่ 4, แม่น้ำเลยตอนล่าง, แม่น้ำโขงส่วนที่ 5, ห้วยน้ำปวน**

จุดแข็ง (ภายในลุ่มน้ำ)	จุดอ่อน (ภายในลุ่มน้ำ)
<ol style="list-style-type: none"> 1. เป็นแหล่งน้ำต้นแม่น้ำหลายสาย 2. มีต้นทุนทางธรรมชาติ และทรัพยากร (ป่าไม้) 3. พื้นที่ที่มีปริมาณฝนมากเหมาะสำหรับปลูกพืช 4. ประชาชนมีความสามัคคี 5. พื้นที่อยู่ติดแม่น้ำโขง 6. มีแหล่งท่องเที่ยวทางธรรมชาติ/ทางวัฒนธรรม 	<ol style="list-style-type: none"> 1. ขาดงบประมาณในการแก้ไขปัญหา 2. ขาดการบูรณาการในการแก้ปัญหาของทุกภาคส่วน 3. เส้นทางคมนาคมไม่สะดวก 4. ประชาชนขาดวินัยด้านสิ่งแวดล้อม 5. พื้นที่ส่วนใหญ่เป็นภูเขา/พื้นที่สูง ไม่เหมาะแก่การเกษตร 6. ขาดการรณรงค์ปลูกจิตสำนึกเรื่องการทำลายป่า 7. ขาดการประชาสัมพันธ์ในการจัดทำกิจกรรม/การบริหารจัดการด้านน้ำ 8. ขาดแหล่งเก็บน้ำขนาดใหญ่ที่ครอบคลุมเป็นบริเวณกว้าง 9. พื้นที่เก็บน้ำ/อ่างเก็บน้ำมีน้อย
โอกาส	ภัยคุกคาม
<ol style="list-style-type: none"> 1. ได้รับการสนับสนุนจากภาครัฐ/เครือข่ายสนับสนุน 2. มีการจัดสรรที่ดินทำกินให้ประชาชน 3. วิสัยทัศน์จังหวัด สอดคล้องกับยุทธศาสตร์ชาติ 	<ol style="list-style-type: none"> 1. ขาดการวางแผนการดำเนินงานที่ดี 2. กฎหมายไม่เอื้อต่อการแก้ไขปัญหาที่ตรงจุด 3. ขาดเอกสารสิทธิ์ที่ดิน 4. ปัญหาราชาพืชผลตกต่ำ 5. ขาดการร่วมมือภาคเอกชน 6. เป็นพื้นที่ป่าเขตอุทยาน โครงการไม่สามารถได้รับการอนุมัติหากขัดต่อข้อกำหนด 7. สภาพเศรษฐกิจไม่ดี

2) **กลุ่มลุ่มน้ำ 2: ห้วยน้ำโสม, น้ำโมง, แม่น้ำโขงส่วนที่ 6, ห้วยหลวง, น้ำสวย, ห้วยदान**

จุดแข็ง (ภายในลุ่มน้ำ)	จุดอ่อน (ภายในลุ่มน้ำ)
<ol style="list-style-type: none"> 1. แม่น้ำมีความเชื่อมโยงไม่ขาดสาย 2. มีแหล่งท่องเที่ยวที่เป็นพื้นที่ชุ่มน้ำ/แหล่งน้ำ เช่น หนองหาน กุมภวาปี 3. มีเจ้าหน้าที่/ทรัพยากรบุคคลที่มีความรู้ความสามารถ 4. มีพื้นที่ที่มีทางผ่านของน้ำจากห้วยหลวงหลายสาย 5. เมืองมีการพัฒนารวดเร็ว 	<ol style="list-style-type: none"> 1. ขาดการจัดการต้นน้ำ 2. ขาดการกักเก็บน้ำใช้ น้ำใช้ไม่เพียงพอในฤดูแล้ง 3. แหล่งน้ำไม่ครอบคลุมทั่วทั้งจังหวัด 4. ขาดการศึกษาวิจัยการจัดการน้ำในลุ่มน้ำ 5. ขาดข้อมูลที่เป็นปัจจุบันเพื่อการตัดสินใจในการบริหารจัดการน้ำ 6. แหล่งน้ำธรรมชาติที่มีอยู่ยังไม่สามารถพัฒนาได้เต็มที่



<p>6. หน่วยงานที่เกี่ยวข้องซึ่งให้ความช่วยเหลือและสนับสนุนด้านต่างๆ</p> <p>7. ประชาชนในพื้นที่ให้ความร่วมมือในการจัดการน้ำและรักษาธรรมชาติ</p>	<p>7. ระบบระบายน้ำยังไม่รองรับความเจริญและการขยายตัวทางเศรษฐกิจ</p> <p>8. ข้อจำกัดด้านงบประมาณ</p> <p>9. น้ำในบางพื้นที่เป็นน้ำเค็มไม่สามารถใช้น้ำบาดาลได้</p> <p>10. การทำความเข้าใจกับประชาชนในพื้นที่ไม่ทั่วถึง ไม่ยอมรับโครงการ กลัวผลกระทบต่อในอนาคต</p> <p>11. ไม่มีแหล่งเก็บน้ำขนาดใหญ่</p> <p>12. ประชาชนขาดจิตสำนึก/ขาดความเคารพต่อธรรมชาติ</p> <p>13. ขาดแคลนระบบคลองส่งน้ำจากชลประทาน</p>
<p>โอกาส</p>	<p>ภัยคุกคาม</p>
<p>1. มีนโยบายส่งเสริมเกษตรอินทรีย์</p> <p>2. มีแหล่งน้ำที่สามารถพัฒนาปรับปรุงกักเก็บน้ำได้</p> <p>3. สามารถสร้างอาชีพ เพิ่มรายได้ ของประชาชนในพื้นที่</p> <p>4. มีแหล่งน้ำ ต. ปะโค</p> <p>5. มีโครงการพัฒนาแหล่งน้ำจังหวัดหนองคาย</p> <p>6. มีการส่งเสริมเป็นสถานที่ท่องเที่ยว</p> <p>7. มีลุ่มน้ำโขงรองรับน้ำป้องกันน้ำท่วม</p> <p>8. สร้างต้นทุนน้ำในพื้นที่</p> <p>9. โครงการผันน้ำ</p> <p>10. มีกลุ่มเกษตรอินทรีย์</p> <p>11. โคกหนองนา Model</p>	<p>1. การขยายตัวของเมือง</p> <p>2. ไม่มีการวางแผนการก่อสร้างทางระบายน้ำรองรับการเจริญเติบโตชุมชนเมือง</p> <p>3. ภัยแล้งซ้ำซาก</p> <p>4. การใช้สารเคมีภาคการเกษตร</p> <p>5. มีการใช้น้ำร่วมกับนิคมอุตสาหกรรม</p>

3) กลุ่มลุ่มน้ำ 3: แม่น้ำโขงส่วนที่ 7, ห้วยคอง, ห้วยฮี

จุดแข็ง (ภายในลุ่มน้ำ)	จุดอ่อน (ภายในลุ่มน้ำ)
<p>1. ระบบบริหารจัดการที่ดีในชุมชน</p> <p>2. มีแหล่งน้ำสาธารณะจำนวนมาก</p> <p>3. มีพื้นที่ป่า/พื้นที่สีเขียวจำนวนมาก</p> <p>4. จังหวัดเล็ก/ตั้งใหม่ ง่ายต่อการพัฒนา</p> <p>5. มีปริมาณน้ำฝนมาก</p> <p>6. สังคมมีความขัดแย้งต่อสังคมน้อย</p> <p>7. มีพื้นที่ลุ่มน้ำขนาดใหญ่ มีแม่น้ำขนาดใหญ่ไหลผ่าน</p> <p>8. มีแหล่งท่องเที่ยวที่สำคัญ เช่น น้ำตก ภูเขา</p> <p>9. มีการปลูกป่าในที่สาธารณะประโยชน์ทุกปี</p> <p>10. มีพื้นที่เหมาะสมในการให้สัตว์น้ำวางไข่</p>	<p>1. คุณภาพน้ำดิบมีรสเค็ม</p> <p>2. ขาดองค์ความรู้ที่จะใช้ในการจัดการบริหารจัดการลุ่มน้ำ</p> <p>3. การเติบโตของชุมชนเมืองรวดเร็ว</p> <p>4. มีการบุกรุกพื้นที่ชุ่มน้ำ</p> <p>5. การไม่บังคับใช้กฎหมายอย่างเคร่งครัด</p> <p>6. เครือข่ายการบริหารจัดการน้ำขาดสมรรถนะและศักยภาพในการบริหารจัดการน้ำ</p> <p>7. มีการสร้างสิ่งปลูกสร้าง ขวางกั้นเส้นทางน้ำ</p> <p>8. ไม่มีเครื่องกรองน้ำชุมชน</p> <p>9. การบุกรุกพื้นที่สาธารณะ</p>



<ol style="list-style-type: none"> 11. มีการสร้างระบบบำบัด/การวางผังเมือง 12. มีแม่น้ำโขงเป็นแนวพรมแดนและช่วยระบายน้ำ 13. มีความหลากหลายทางชีวภาพสูง 14. มีแหล่งน้ำอุปโภค-บริโภคเพียงพอ 	<ol style="list-style-type: none"> 10. ประชาชนชาติจิตสำนึกในการอนุรักษ์/ความรับผิดชอบต่อสังคมยังน้อย 11. ปัญหาน้ำท่วมในพื้นที่ชุมชน 12. ชุมชนเขตเมือง ไม่มีคูคลองระบายน้ำ 13. การบุกรุกหรือเปลี่ยนแปลงพื้นที่ป่า เป็นสวนยางพารามากขึ้นเรื่อยๆ 14. ขาดการบูรณาการข้อมูลการจัดการลุ่มน้ำ ไม่มีระบบฐานข้อมูลในการตัดสินใจ 15. พื้นที่ลุ่มทำให้น้ำท่วมขังง่าย 16. พื้นที่ป่ามีจำนวนน้อยกว่า 10 % 17. ไฟป่าในฤดูแล้ง 18. ไม่มีจุดกระจายน้ำเพื่อการเกษตร 19. ยังไม่มีตลาดกระจายสินค้าเกษตร 20. มีการใช้สารเคมีในการเกษตร 21. การก่อสร้างฝายกั้นน้ำเป็นอุปสรรคต่อการขยายพันธุ์สัตว์น้ำ 22. ฝนตกมากโอกาสดินถล่มสูง 23. มีพื้นที่ทับซ้อนระหว่าง อบต.กับหน่วยงานเทศบาล
<p>โอกาส</p>	<p>ภัยคุกคาม</p>
<ol style="list-style-type: none"> 1. มีพื้นที่ชุ่มน้ำ ตามมติ ครม. 2. มีแผนแม่บทการบริหารจัดการน้ำ 3. มีแผนยุทธศาสตร์ชาติ 20 ปี 4. สะพานมิตรภาพแห่งที่ 5 5. มีแม่น้ำโขงเป็นแหล่งท่องเที่ยว 6. มีการจัดทำแนวเขตพื้นที่ใช้ประโยชน์ร่วมกับแนวเขตเดียวกัน ONE MAP 	<ol style="list-style-type: none"> 1. กฎหมายบังคับใช้กับผู้บุกรุกที่สาธารณะหน่วยงานของรัฐทำซ้ำ 2. ขาดงบประมาณในการบริหารจัดการ 3. ความล่าช้าในการทำ one map 4. การเปลี่ยนแปลงของระดับแม่น้ำโขง 5. ความล่าช้าในการออกกฎหมายลูกเพื่อขับเคลื่อนพรบ. น้ำ ปี 60 6. การนำเข้าสารเคมีใช้ในการเกษตร 7. การขับเคลื่อนองค์กร คณะกรรมการลุ่มน้ำ มีการจัดตั้งล่าช้า 8. มีการโยกย้ายข้าราชการบ่อย ทำให้การดำเนินงานไม่ต่อเนื่อง



4) กลุ่มลุ่มน้ำ 4: แม่น้ำสงครามตอนบน, แม่น้ำสงครามตอนล่าง, ห้วยน้ำยาม, ห้วยน้ำอูน, ห้วยทวย, แม่น้ำโขงส่วนที่ 8, น้ำพุง, ห้วยน้ำก่า

จุดแข็ง (ภายในลุ่มน้ำ)	จุดอ่อน (ภายในลุ่มน้ำ)
<ol style="list-style-type: none"> 1. คนในชุมชนมีความเข้มแข็ง และให้ความร่วมมือในการแก้ปัญหา 2. มีความร่วมมือระหว่างภาคราชการ องค์กรปกครองส่วนท้องถิ่น และภาคประชาชนเป็นอย่างดี 3. มีแหล่งน้ำสายหลักในพื้นที่ 4. บุคลากรมีความรู้ความชำนาญ 5. มีเครื่องมือที่ทันสมัยได้มาตรฐาน 6. มีศูนย์ประมวลผลฯและศูนย์โทรมาตร 7. มีการพัฒนา วิจัย สนับสนุนการบริหารจัดการน้ำ 8. มีพื้นที่เหมาะต่อการทำการเกษตร 9. ผู้นำมีความเอาใจใส่ประชาชน 10. มีแหล่งน้ำสำคัญ เช่น แม่น้ำสงคราม น้ำยาม น้ำอูน หนองหาร และลำน้ำสาขา ซึ่งมีศักยภาพที่จะพัฒนาและนำมาใช้ประโยชน์ด้านการเกษตร ประมง ปศุสัตว์ 11. พื้นที่อยู่ในความรับผิดชอบโครงการพระราชดำริพัฒนาลุ่มน้ำก่า 12. มีคณะกรรมการลุ่มน้ำโขง 13. มีหน่วยงานในการบริหารจัดการน้ำในพื้นที่มี NGO ในพื้นที่ 14. มีระบบการควบคุมน้ำเช่นประตูปิด-เปิดน้ำ 15. มีอ่างเก็บน้ำในพื้นที่ มีเขื่อน,ระบบชลประทานลำห้วย หนอง 16. ประชาชนมีจิตสำนึก รักษ์ ธรรมชาติ 17. มีพื้นที่ชุ่มน้ำอยู่ในพื้นที่ 18. มีปริมาณน้ำฝนมาก 19. มีวิถีชีวิตที่เหมาะสมกับสภาพธรรมชาติ 	<ol style="list-style-type: none"> 1. สภาพพื้นที่ยังขาดแคลนแหล่งกักเก็บน้ำ 2. ระบบประปายังไม่ครอบคลุมทั้งพื้นที่และคุณภาพไม่ดี 3. งบประมาณไม่เพียงพอ 4. มีการลักลอบตัดไม้ทำลายทรัพยากรป่าไม้ ซึ่งเป็นแหล่งต้นน้ำ 5. มีการใช้สารเคมีในพื้นที่เกษตรในเขตป่าต้นน้ำ 6. มีระบบชลประทานผ่านแต่ยังไม่ครอบคลุมทั้งพื้นที่/ไม่สามารถเก็บน้ำไว้ใช้หน้าแล้งได้ 7. ชุมชนริมน้ำมีการปล่อยของเสียลงสู่แหล่งน้ำ 8. ขาดความรู้ความเข้าใจในการบริหารจัดการน้ำ 9. หน่วยงานขาดการติดตาม/ปฏิบัติงานไม่ต่อเนื่อง 10. ชุมชนไม่ให้ความร่วมมือ 11. ขาดการกระจายน้ำให้กับประชาชนในพื้นที่ เช่น การสร้างคลองส่งน้ำเข้าสู่พื้นที่การเกษตรให้ครอบคลุมทุกพื้นที่ 12. ขาดการศึกษาและพัฒนาลุ่มน้ำสงคราม และลุ่มน้ำสาขา ปล่อยตามธรรมชาติ 13. พื้นที่ทำกินหรือทำการเกษตรบางส่วนเป็นน้ำเค็ม/น้ำท่วม 14. โครงสร้างการบริหารในหน่วยงานมีสายการบังคับบัญชาและสั่งการหลายระดับทำให้ดำเนินการล่าช้า 15. ยังมีหน่วยงานไม่ครอบคลุมทั้งพื้นที่ เช่น สถานีทดลอง ศูนย์อุทกวิทยา 16. ขาดการประสานงานจากหน่วยงานราชการระดับจังหวัดในการที่จะเข้าถึงการแก้ไขปัญหา 17. ขาดเครื่องมือเนื่องจากข้อจำกัดด้านงบประมาณและกฎหมาย 18. มีประชาชนในพื้นที่บุกรุกคูคลองแหล่งน้ำสาธารณะทำให้ตื้นเขิน 19. ลำน้ำยามมีลักษณะแคบ ยาวไหลผ่านหลายพื้นที่เป็นอุปสรรคต่อการพัฒนา 20. มีการใช้สารเคมีสำหรับการเกษตร



	<ol style="list-style-type: none"> 21. พื้นที่ไม่มีศักยภาพในการพัฒนาแหล่งน้ำ 22. น้ำท่วมในจุดน้ำหลาก 23. ดินไม่อุ้มน้ำ/แหล่งน้ำเก็บน้ำได้ไม่ดี 24. ไม่มีหน่วยงานที่คาดการณ์เรื่องภัยแล้งหรือน้ำท่วม 25. ห่างไกลแหล่งน้ำดิบ และไม่มีแหล่งกักเก็บน้ำ 26. พื้นที่ขาดแคลนน้ำ เป็นดินลูกรังและดินดาน เป็นส่วนใหญ่ ทำให้ปริมาณน้ำใต้ดิน หรือน้ำอุปโภคบริโภคไม่เพียงพอ
<p>โอกาส</p>	<p>ภัยคุกคาม</p>
<ol style="list-style-type: none"> 1. ภาครัฐเห็นความสำคัญในการพัฒนาพื้นที่ 2. การสร้างเขื่อนจากประเทศเพื่อนบ้านทำให้เกิดโอกาสในการดูแลรักษาแหล่งน้ำเพื่อการเก็บกัก 3. มีหน่วยงานดูแลพื้นที่/ปัญหาโดยตรง 4. มีนโยบายพัฒนาแหล่งน้ำจากรัฐบาล 5. มีโครงการพระราชดำริ 6. มีกระแสการอนุรักษ์ทรัพยากรธรรมชาติให้ประชาชนตระหนักมากขึ้น 7. เป็นสถานที่ท่องเที่ยว 8. ประกาศพื้นที่ชุ่มน้ำสงคราให้เป็นพื้นที่ชุ่มน้ำโลก 	<ol style="list-style-type: none"> 1. สภาพภูมิอากาศโลกแปรปรวน 2. ทรัพยากรต้นน้ำทรุดโทรมทำให้ปริมาณต้นทุนไม่คงที่ 3. เกิดพายุ วาตภัย อุทกภัย 4. ขาดข้อมูลเพื่อวางแผนบริหารจัดการอย่างเป็นระบบและเที่ยงตรง 5. ขาดองค์กรหรือหน่วยงานที่ติดตามดูแลอย่างยั่งยืน 6. มีมลพิษจากสิ่งแวดล้อม 7. ปริมาณน้ำโขงไม่แน่นอน 8. การบริหารจัดการขาดการบูรณาการด้านต่างๆ 9. ค่าครองชีพสูงขึ้น 10. ผลกระทบจากบริหารจัดการประเทศอื่น เช่น ลาว จีน กัมพูชา 11. ราคาสินค้าการเกษตรตกต่ำ 12. มีการพัฒนาพื้นที่ตามวัฒนธรรมต่างประเทศ (ไม่เหมาะกับวิถีชีวิตคนไทย)



5) กลุ่มลุ่มน้ำ 5: ห้วยบางทราย, แม่น้ำโขงส่วนที่ 9, ห้วยมุก, ห้วยบังอี, แม่น้ำโขงตอนล่าง

จุดแข็ง (ภายในลุ่มน้ำ)	จุดอ่อน (ภายในลุ่มน้ำ)
<ol style="list-style-type: none"> มีน้ำโขงเป็นน้ำต้นทุน มีระดับน้ำใต้ดินสูง มีป่าต้นน้ำประมาณ 33% ของพื้นที่ มีลำน้ำ / ลำห้วยสาขาครอบคลุมพื้นที่ในแต่ละจังหวัด(ทั่วถึง) การจัดการน้ำเป็นเอกเทศ 	<ol style="list-style-type: none"> ขาดการบูรณาการเรื่องการบริหารจัดการน้ำ พื้นที่ส่วนใหญ่เป็นป่าสงวน ส่งผลให้กฎหมายไม่เอื้อต่อการบริการจัดการน้ำ พื้นที่ที่มีความลาดชันสูง สลับพื้นที่ราบไม่เหมาะกับการเก็บน้ำ (อัตราการไหลของน้ำรุนแรง) ระบบการกระจายน้ำเพื่อการเกษตรจำนวนน้อย
โอกาส	ภัยคุกคาม
<ol style="list-style-type: none"> ปริมาณน้ำฝนเฉลี่ยต่อปีสูง เป็นพื้นที่เศรษฐกิจพิเศษ จะได้รับงบประมาณในการพัฒนามาขึ้น นโยบายสร้าง/พัฒนาแหล่งน้ำโดยใช้พลังงานแสงอาทิตย์ 	<ol style="list-style-type: none"> เป็นเขตร่องมรสุม พื้นที่ต้นน้ำขาดการบริหารจัดการ(ห้วยน้ำก่ำ/ห้วยพุง) ส่งผลกระทบต่อพื้นที่ด้านล่าง การระบายน้ำจากเขื่อนไชยบุรี เป็นพื้นที่เศรษฐกิจพิเศษส่งผลต่อคุณภาพน้ำและการบริหารจัดการน้ำ กฎหมายระหว่างประเทศขอบเขตแดนเสียประโยชน์)

6) กลุ่มภาพรวมลุ่มน้ำโขง ตะวันออกเฉียงเหนือตอนบน

จุดแข็ง (ภายในลุ่มน้ำ)	จุดอ่อน (ภายในลุ่มน้ำ)
<ol style="list-style-type: none"> ปริมาณน้ำฝน/ ต้นทุนน้ำมีมาก มีทรัพยากรที่สมบูรณ์ (ดิน/น้ำ/ป่า/ประมง) แหล่งพื้นที่เกษตร/ สมุนไพร องค์กรลุ่มน้ำ กฎหมาย/ พรบ.น้ำ แหล่งขยายพันธุ์สัตว์น้ำ (ลุ่มน้ำสงคราม) มีประตูน้ำสาขา ต้องบริหารจัดการ (การเกษตร/ ภัยแล้ง/ประมง) 	<ol style="list-style-type: none"> แหล่งเก็บน้ำไม่เพียงพอ การนำน้ำมาใช้ไม่ครอบคลุมในพื้นที่ ขาดการบริหารที่มีประสิทธิภาพ การบังคับใช้กฎหมายของภาคส่วน
โอกาส	ภัยคุกคาม
<ol style="list-style-type: none"> เขตเศรษฐกิจพิเศษ ทำให้มีโอกาสในการพัฒนาของพื้นที่ เชื่อมโยงลุ่มน้ำในต่างประเทศ (องค์กร) มีแรโปแตส 	<ol style="list-style-type: none"> มีหลากหลายงาน ขาดการบูรณาการ ความแปรปรวนของอากาศ (CCA) เขื่อนในแม่น้ำโขง แรโปแตส การบริหารจัดการพัฒนาลุ่มน้ำโขงมีการบริหารร่วมประเทศเหนือ (จีนและลาว)

4.2.3 วิสัยทัศน์ของกลุ่มน้ำโขงตะวันออกเฉียงเหนือ

ผลการวิเคราะห์ SWOT ของแต่ละกลุ่มน้ำ ประกอบกับการสังเคราะห์ข้อมูลจากยุทธศาสตร์จังหวัด (ภาคผนวกที่ 4) กลุ่มจังหวัด ในลุ่มน้ำโขง ตะวันออกเฉียงเหนือ ซึ่งประกอบด้วยทั้งหมด 10 จังหวัด ได้แก่ จังหวัดเลย หนองบัวลำภู อุดรธานี บึงกาฬ หนองคาย นครพนม สกลนคร มุกดาหาร อำนาจเจริญ และอุบลราชธานี และผลการวิเคราะห์ข้อมูลเพื่อกำหนดเป็นวิสัยทัศน์กลุ่มน้ำ สามารถแสดงออกเป็นกลุ่มน้ำต่างๆ และเป็นภาพรวมของกลุ่ม) กลุ่มน้ำ 5: ห้วยบางทราย, แม่น้ำโขงส่วนที่ 9, ห้วยมุก, ห้วยบังอี, แม่น้ำโขงตอนล่างน้ำโขง ตะวันออกเฉียงเหนือ ได้ดังตารางที่ 4-5

ตารางที่ 4-5 วิสัยทัศน์ของกลุ่มน้ำโขง ตะวันออกเฉียงเหนือ

กลุ่มน้ำ	วิสัยทัศน์ของกลุ่มน้ำ
แม่น้ำโขงส่วนที่ 3, น้ำหมัน, น้ำสาน, แม่น้ำโขงส่วนที่ 4, แม่น้ำเลยตอนล่าง, แม่น้ำโขงส่วนที่ 5, ห้วยน้ำปวน	“ปลอดภัยแล้ง มีน้ำใช้ที่มีคุณภาพ”
ห้วยน้ำโสม, น้ำโสม, แม่น้ำโขงส่วนที่ 6, ห้วยหลวง, น้ำสวย, ห้วยดาน	“หน้าแล้งไม่แล้งหน้าท่วมไม่ท่วม”
แม่น้ำโขงส่วนที่ 7, ห้วยคอง, ห้วยอี	“ใช้ทรัพยากรน้ำ ด้วยการบริหารจัดการกลุ่มน้ำ เพื่อทุกภาคส่วนอย่างมีประสิทธิภาพ”
แม่น้ำสงครามตอนบน, แม่น้ำสงครามตอนล่าง, ห้วยน้ำยาม, ห้วยน้ำอูน, ห้วยทวย, แม่น้ำโขงส่วนที่ 8, น้ำพุง, ห้วยน้ำก่ำ	“พัฒนากลุ่มน้ำโขง เชื่อมโยงเศรษฐกิจ ส่งเสริมคุณภาพชีวิต เพื่อความเจริญอย่างยั่งยืน”
ห้วยบางทราย, แม่น้ำโขงส่วนที่ 9, ห้วยมุก, ห้วยบังอี, แม่น้ำโขงตอนล่าง	“พัฒนากลุ่มน้ำโขง เชื่อมโยงกลุ่มน้ำสาขา สู่การพัฒนาอย่างยั่งยืน”
ลุ่มน้ำโขงภาคตะวันออกเฉียงเหนือ	*บริหารจัดการน้ำให้เกิดประโยชน์สูงสุด พัฒนาคมน ชุมชน ให้เข้มแข็งในทุกระดับ มีน้ำเพียงพอสำหรับอุปโภคบริโภค และการเกษตรและอุตสาหกรรม รักษาฐานทรัพยากรธรรมชาติ (ดิน น้ำ ป่าไม้ และความหลากหลายทางชีวภาพ) ท่องเที่ยวเชิงนิเวศและวัฒนธรรม โดยลดต้นทุนการจัดหาน้ำ สร้างสมดุลน้ำ พัฒนาทรัพยากรน้ำอย่างสมดุล ยั่งยืน ด้วยการมีฐานข้อมูลและเทคโนโลยีที่เพียงพอต่อการบริหารจัดการน้ำทุกระดับ

ผลการสังเคราะห์ข้อมูล เพื่อนำมาสร้างเป็นวิสัยทัศน์ของกลุ่มน้ำ สามารถสรุปคำสำคัญ (keywords) ได้ดังนี้

- เกษตรอุตสาหกรรม
- เกษตรสมดุลงยั่งยืน
- ท่องเที่ยว
- อนุรักษ์ฟื้นฟู
- การบริหารจัดการทรัพยากรและสิ่งแวดล้อมอย่างยั่งยืน
- สังคมและชุมชนคุณภาพ

4.2.4 แนวทางการแก้ไขปัญหาทางด้านทรัพยากรน้ำ

จากประเด็นปัญหาตามความรุนแรง และโอกาสการเกิดปัญหา เชิงพื้นที่ ทำให้ได้ทราบสาเหตุของปัญหา และสามารถนำมาจัดลำดับความสำคัญของกลุ่มปัญหา จำนวน 49 กลุ่ม ซึ่งสามารถแสดงผลการจัดลำดับสำคัญของปัญหา ซึ่งสามารถแสดงผลได้ดังในภาคผนวกที่ 5 ซึ่งเป็นแนวทางในการแก้ปัญหาทรัพยากรน้ำในแต่ประเด็นยุทธศาสตร์/แผนแม่บททั้ง 6 ด้าน พร้อมทั้งระบุพื้นที่ในลุ่มน้ำที่จะเข้าดำเนินการแก้ไขปัญหา

4.3 เป้าหมายของแผนแม่บทการบริหารจัดการทรัพยากรน้ำลุ่มน้ำโขงตะวันออกเฉียงเหนือ

เพื่อให้บรรลุตามวิสัยทัศน์ข้างต้น กำหนดเป้าหมายในภาพรวมของแผนแม่บทการบริหารจัดการทรัพยากรน้ำลุ่มน้ำโขงตะวันออกเฉียงเหนือ โดยสามารถสรุปตามแผนแม่บท ได้ดังนี้

ด้านที่ 1 การจัดการน้ำอุปโภคบริโภค

พัฒนาแหล่งน้ำต้นทุน พัฒนาพื้นที่พักน้ำ/กักเก็บน้ำเพื่อผลิตประปา (ผิวดิน/ใต้ดิน) ระบบประปา การขยายเขตประปาส่วนภูมิภาคให้ครบทุกหมู่บ้าน ควบคุมคุณภาพน้ำประปาให้ได้มาตรฐาน พัฒนาระบบกรองน้ำ ธารรงค์ให้ตระหนักในการใช้น้ำอย่างประหยัด

ด้านที่ 2 การสร้างความมั่นคงของน้ำภาคการผลิต (เกษตร/อุตสาหกรรม)

พัฒนาแหล่งน้ำต้นทุนและผันน้ำสนับสนุนภาคเกษตร เพื่อยกระดับรายได้ภาคการเกษตร และการพัฒนาพื้นที่เขตเศรษฐกิจพิเศษ การแก้ไขปัญหาภัยแล้งโดยการส่งเสริมการเกษตรแบบครบวงจร พัฒนาในพื้นที่เขตรักษาพันธุ์สัตว์ป่าในพื้นที่ที่มีศักยภาพ เช่น แหล่งน้ำขนาดเล็ก แหล่งน้ำธรรมชาติ แหล่งน้ำบาดาล ให้สามารถทำการเกษตรยั่งยืน และฤดูแล้งได้บางส่วน

พัฒนาแหล่งเก็บกักน้ำ (ผิวดิน/ใต้ดิน) ทำฝนหลวง พัฒนาและปรับปรุงระบบส่งน้ำ และระบบกระจายน้ำ พัฒนาระบบส่งน้ำด้วยพลังงานแสงอาทิตย์ สร้างจิตสำนึกในการใช้น้ำอย่างรู้คุณค่า พัฒนากลไกบูรณาการการทำงานของภาครัฐ-เอกชน

ด้านที่ 3 การจัดการน้ำท่วมและอุทกภัย

การบริหารจัดการน้ำแบบบูรณาการ การแก้ไขปัญหาอุทกภัย โดยการบริหารจัดการพื้นที่น้ำท่วมซ้ำซาก พัฒนาพื้นที่รับน้ำ และแหล่งเก็บกักน้ำ (ผิวดิน/ใต้ดิน) พัฒนาและปรับปรุงระบบระบายน้ำ การวางผังเมืองอย่างเป็นระบบ กำจัดสิ่งกีดขวางทางน้ำ ลดการบุกรุกพื้นที่แหล่งน้ำ และลำน้ำธรรมชาติ การบังคับใช้กฎหมาย อนุรักษ์ปลุกจิตใต้สำนึกรักษาความสะอาดแหล่งน้ำ และอนุรักษ์น้ำ

ด้านที่ 4 การจัดการคุณภาพน้ำ และอนุรักษ์ทรัพยากรน้ำ

จัดระบบอนุรักษ์ดินและน้ำ ในพื้นที่เกษตรอาศัยน้ำฝนที่ไม่มีศักยภาพพัฒนาแหล่งน้ำ รณรงค์การลด ละเลิกการใช้สารเคมีในภาคการเกษตร ส่งเสริมการทำเกษตรอินทรีย์ พัฒนาและปรับปรุงระบบบำบัดน้ำเสีย กำจัดและทำความสะอาดแหล่งน้ำ การติดตามตรวจสอบการปล่อยน้ำเสีย การบังคับใช้กฎหมายเกี่ยวกับน้ำเสียในชุมชน ภาคเกษตร พื้นที่ชุ่มน้ำ ส่งเสริมระบบบำบัดแบบธรรมชาติ ส่งเสริมพื้นที่อนุรักษ์สัตว์น้ำ พัฒนาอุปกรณ์ และเทคโนโลยีในการติดตามตรวจสอบคุณภาพน้ำ

ด้านที่ 5 การอนุรักษ์ฟื้นฟูสภาพต้นน้ำที่เสื่อมโทรม และป้องกันการพังทลายของดิน

ส่งเสริมการปลูกป่า การกำหนดพื้นที่อนุรักษ์ ป้องกันไฟป่าการบุกรุกป่าไม้ สร้างจิตสำนึกในการอนุรักษ์ป่า ระบบนิเวศ และจัดการป่าไม้อย่างเป็นรูปธรรม สร้างความร่วมมือระหว่างราชการ ประชาชน เอกชนในการอนุรักษ์ฟื้นฟูป่า

ด้านที่ 6 การบริหารจัดการ, องค์กร, กฎหมาย, การศึกษาวิจัย

การแก้ไขปัญหาภัยแล้งโดยการส่งเสริมการเกษตรแบบครบวงจร จัดตั้งคณะกรรมการลุ่มน้ำย่อย/ระหว่างประเทศ จัดตั้งเครื่องบริหารจัดการลุ่มน้ำ พัฒนาระบบเตือนภัย/เฝ้าระวัง สร้างงานวิจัย การจัดการลุ่มน้ำ พัฒนาระบบฐานข้อมูล และ Application ใช้เทคโนโลยีที่ทันสมัยในการบริหารจัดการน้ำ ประชาสัมพันธ์ให้ประชาชนทราบเกี่ยวกับการบริหารจัดการน้ำ จัดตั้งองค์กรสร้างการทำงานแบบมีส่วนร่วม และมีมาตรฐานในการบริหารจัดการน้ำ จัดทำ/ปรับปรุง/ทบทวนกฎหมายที่เกี่ยวข้องกับด้านทรัพยากรน้ำ ป่าไม้ พัฒนาระบบติดตามกำกับการทำงานของหน่วยงานต่างๆ ศึกษาวิจัยการบริหารจัดการน้ำใต้ดิน และผิวดิน ให้ความรู้ และจัดตั้งองค์กรจัดการลุ่มน้ำ จัดตั้งศูนย์ข้อมูลเพื่อการตัดสินใจและเฝ้าระวัง พัฒนาการใช้เทคโนโลยีในการจัดการน้ำ

4.4 แผนแม่บทการบริหารจัดการทรัพยากรน้ำ 20 ปี

เพื่อให้บรรลุตามวิสัยทัศน์ข้างต้น ได้กำหนด แผนแม่บทการบริหารจัดการทรัพยากรน้ำ 20 ปี (พ.ศ. 2561-2580) ไว้ 6 ด้าน คือ

- ด้านที่ 1 การจัดการน้ำอุปโภคบริโภค
- ด้านที่ 2 การสร้างความมั่นคงของน้ำภาคการผลิต
- ด้านที่ 3 การจัดการน้ำท่วมและอุทกภัย
- ด้านที่ 4 การจัดการคุณภาพน้ำ และอนุรักษ์ทรัพยากรน้ำ



ด้านที่ 5 การอนุรักษ์ฟื้นฟูสภาพต้นน้ำที่เสื่อมโทรม และป้องกันการพังทลายของดิน
ด้านที่ 6 การบริหารจัดการ

ด้านที่ 1 การจัดการน้ำอุปโภคบริโภค

หลักการ : ภาพรวมความต้องการน้ำเพื่อการอุปโภคบริโภค เป็นระบบสาธารณสุขอุปโภคขั้นพื้นฐานของชุมชน ในลุ่มน้ำโขง ตะวันออกเฉียงเหนือ มีแนวโน้มเพิ่มสูงมากขึ้น เนื่องจากการเพิ่มของประชากร การขยายตัวของเมือง และการพัฒนาทางเศรษฐกิจ การท่องเที่ยวบริการ โดย ในทศวรรษที่ผ่านมา มีประชากรเพิ่มขึ้น ร้อยละ 0.35-0.49 จากจำนวนประชากรทั้งหมดในลุ่มน้ำ และคาดการณ์ว่าในปี พ.ศ. 2580 จะมีประชากรเพิ่มขึ้น ร้อยละ 1-1.5 จากจำนวนประชากรทั้งหมดในลุ่มน้ำ ดังนั้น ความต้องการใช้น้ำด้านอุปโภคบริโภคจะเพิ่มขึ้นอีกมาก โดยเฉพาะในพื้นที่สำคัญ ที่ถูกกำหนดให้เป็นเขตเศรษฐกิจพิเศษ แหล่งท่องเที่ยว และชุมชนเมือง ซึ่งพื้นที่เขตเศรษฐกิจพิเศษ ตามเป้าหมายของแผนยุทธศาสตร์ชาติ 20 ปี และแผนพัฒนาเศรษฐกิจและสังคมแห่งชาติ ฉบับที่ 12 สำหรับพื้นที่เมืองและพื้นที่เศรษฐกิจ จะขยายเขตการกระจายน้ำ เพื่อรองรับการขยายตัวของเมือง การท่องเที่ยว และเขตเศรษฐกิจพิเศษ การพัฒนาและปรับปรุงระบบประปา ให้ได้มาตรฐาน ส่งเสริมการประหยัดน้ำตั้งแต่ตนเอง ครอบครัว ภาคบริการ และภาคราชการ

ดังนั้น เพื่อให้การพัฒนาด้านทรัพยากรน้ำสอดคล้องและสนับสนุนการเป้าหมายการพัฒนาของพื้นที่ตามแผนยุทธศาสตร์ชาติ 20 ปี แผนพัฒนาเศรษฐกิจและสังคมแห่งชาติ ฉบับที่ 12 และแผนพัฒนาจังหวัด/กลุ่มจังหวัด จำเป็นต้องพัฒนาโครงสร้างพื้นที่ด้านสาธารณสุขอุปโภคโดยการขยายเขตการให้บริการประปาในพื้นที่เมืองหลัก เมืองรอง พื้นที่เศรษฐกิจ และแหล่งท่องเที่ยว และการจัดหาแหล่งน้ำสำรองเพื่อรองรับการขยายตัวของเมือง และแหล่งท่องเที่ยวที่เพิ่มมากขึ้น ควบคู่กับมาตรการประหยัดน้ำ เพื่อให้มีระบบน้ำประปาเป็นมาตรฐานเดียวกับระดับชาติ และนานาชาติ

เป้าประสงค์ : จัดหาน้ำสะอาดเพื่อการอุปโภคบริโภค รวมถึงพัฒนาน้ำดื่มให้ได้มาตรฐาน ให้ครบทุกหมู่บ้าน พัฒนาขยายเขตการให้บริการน้ำประปา รวมทั้งการจัดหาแหล่งน้ำสำรองในพื้นที่ ซึ่งขาดแคลน แหล่งน้ำต้นทุนให้แก่พื้นที่เศรษฐกิจ เมือง และแหล่งท่องเที่ยวที่มีจะมีการขยายตัวในอนาคต ตามเป้าหมายการพัฒนาของแผนแม่บท ภายใต้ยุทธศาสตร์ชาติ แผนพัฒนาเศรษฐกิจและสังคมแห่งชาติ ฉบับที่ 12 แผนพัฒนาจังหวัด ได้แก่ เลย หนองบัวลำภู อุดรธานี หนองคาย บึงกาฬ นครพนม สกลนคร มุกดาหาร อำนาจเจริญ และอุบลราชธานี

กลยุทธ์ : 1) พัฒนา ขยายเขต และเพิ่มประสิทธิภาพระบบประปาหมู่บ้าน โดยจัดหาแหล่งน้ำ และก่อสร้างระบบประปาให้ครอบคลุมทุกหมู่บ้าน และปรับปรุงระบบประปาเดิมที่ชำรุด เพื่อให้ใช้งานได้อย่างมีประสิทธิภาพอย่างยั่งยืน



- 2) พัฒนาระบบประปาเมือง/พื้นที่เศรษฐกิจ โดยการขยายเขตระบบประปา เพิ่มเขตจ่ายน้ำสำหรับเมืองหลัก พื้นที่เศรษฐกิจพิเศษ และแหล่งท่องเที่ยวที่สำคัญ การจัดหาแหล่งน้ำสำรองในพื้นที่ ซึ่งขาดแคลนแหล่งน้ำต้นทุน และลดการสูญเสียในระบบท่อส่งจ่ายน้ำประปา
- 3) พัฒนาน้ำดื่มให้ได้มาตรฐานและราคาที่เหมาะสม โดยกำหนดมาตรฐานระบบประปาหมู่บ้าน การจำแนกระบบประปา แล้วดำเนินการปรับปรุงให้ได้มาตรฐาน ครอบคลุมหมู่บ้าน
- 4) การประหยัดน้ำทุกภาคส่วน โดยส่งเสริมการลดการใช้น้ำและสร้างจิตสำนึกในการช่วยประหยัดน้ำ

ตารางที่ 4-6 เป้าหมายตามแผนแม่บทด้านที่ 1 การจัดการน้ำอุปโภคบริโภค

กลยุทธ์ /แผนงาน	ตัวชี้วัด	เป้าหมาย (ปี)				หน่วยงาน อำนาจการ ขับเคลื่อน	หน่วยงานปฏิบัติ	
		20 ปี	61-65	66-70	71-80		หลัก	สนับสนุน
1. การพัฒนา ขยายเขตและเพิ่ม ประสิทธิภาพระบบประปาหมู่บ้าน	หมู่บ้านที่ก่อสร้างระบบประปา	2	1	-	-	มท.	อปท./สถ.	ทน./ทบ./ กปภ./นทพ.
	จำนวนครัวเรือน	50	150					
	หมู่บ้านที่ได้รับการเพิ่ม ประสิทธิภาพระบบประปา	1,041	542	299	200			
	ร้อยละความสำเร็จ สร้าง/เพิ่ม ประสิทธิภาพของระบบ ประปา	100	100				อปท.	
2. การพัฒนาประปาเมือง/พื้นที่เศรษฐกิจ								
2.1 การขยายเขต/เพิ่มเขตจ่ายน้ำ	จำนวนแห่ง/สาขา	469	313	156		สททช.	กปภ.	ขป./ทน./ทบ.
	จำนวนครัวเรือน	17,822	11,894	5,928	-			
2.2 แผนระบบประปาเมืองหลัก/พื้นที่ เศรษฐกิจ/แหล่งท่องเที่ยว	จำนวนแห่ง	20	9 (มีงบประมาณแล้ว)	11 (มีบ ประมาณแล้ว)	-		กปภ.	-
	จำนวนครัวเรือน	263,046	230,341	32,705	-			
2.3 จัดหาแหล่งน้ำสำรอง/จัดหาน้ำต้นทุน	จำนวนแห่ง	15	8 (มีงบประมาณแล้ว)	7 (มีงบประมาณ แล้ว)	-		กปภ.	-
	ปริมาณน้ำ (ล้าน ลบ.ม.)	18	5.507	12.294	-			
2.4 ลดการสูญเสียน้ำในระบบท่อส่งจ่าย น้ำประปา	ร้อยละการควบคุมการสูญเสีย	การสูญเสียไม่ เกินร้อยละ 27	ไม่เกินร้อยละ 27				กปภ.	-
	ร้อยละของจำนวนแห่งที่ต้อง ปรับปรุงในปี 62	100	100					
3. พัฒนน้ำดื่มให้ได้มาตรฐานและราคาที่เหมาะสม								
3.1 การปรับปรุงระบบประปาหมู่บ้านให้ได้ มาตรฐาน (SDGs)	ร้อยละของหมู่บ้านที่มีปัญหา คุณภาพน้ำประปา	100%	40%	60%		มท.	สถ.	ทบ./อน./ สป.ทส./กปภ./ ทน.
	ร้อยละของระบบประปาที่ผ่าน มาตรฐานประปาดื่มได้	80%	20%	20%	40%			
3.2 พัฒนน้ำดื่มสะอาดที่ได้มาตรฐานและ ราคาที่เหมาะสม	จำนวนแห่ง	464	464	-	-		ทบ.	ศธ.
	ครัวเรือนที่ได้รับประโยชน์	-	-	-	-			



กลยุทธ์ /แผนงาน	ตัวชี้วัด	เป้าหมาย (ปี)				หน่วยงาน อำนาจการ ขับเคลื่อน	หน่วยงานปฏิบัติ	
		20 ปี	61-65	66-70	71-80		หลัก	สนับสนุน
	ร้อยละของพื้นที่ที่ปัญหาของ น้ำดื่มสะอาด	100%	40%	60%				
	ร้อยละการลดลงของผู้ป่วย จากน้ำดื่ม	ไม่มีความ คิดเห็น				อน.		
4.การประหยัดน้ำทุกภาคส่วน								
4.1 ลดการใช้น้ำภาคครัวเรือน/บริการ	ปริมาณการใช้น้ำ (ลิตร/คน/วัน)					สทช.	กปภ./กปน.	ทุกหน่วยงาน/ ภาคเอกชน
	ลดการใช้น้ำในพื้นที่ที่ขาด น้ำประปาโดยเฉพาะปีที่เกิดภัย แล้ง ร้อยละ 20	20%	5%	5%	10%			
4.2 ลดการใช้น้ำภาคราชการ	ร้อยละหน่วยงานรัฐที่ลดการ ใช้น้ำได้ไม่น้อยกว่าร้อยละ 20	20%	5%	5%	10%		สทช.	ทุกหน่วยงาน/ ภาคเอกชน

ด้านที่ 2 การสร้างความมั่นคงของน้ำภาคการผลิต

หลักการ : พื้นที่ลุ่มน้ำโขงตะวันออกเฉียงเหนือ เป็นพื้นที่การผลิตภาคเกษตรกรรมและอุตสาหกรรม โดยเฉพาะอย่างยิ่งอุตสาหกรรมเกษตร ซึ่งกำลังมีการขยายตัวต่อเนื่องไปในอนาคต ทำให้เกิดความต้อการน้ำที่เพิ่มมากขึ้น ก่อให้เกิดปัญหาการช่วงชิงทรัพยากรน้ำระหว่างชุมชนเมือง แหล่งการเกษตร อุตสาหกรรม นอกจากนี้การเปลี่ยนแปลงสภาพภูมิอากาศ และสภาวะโลกร้อน ความแปรปรวนของฤดูน้ำหลาก เป็นอีกสาเหตุที่สำคัญที่ทำให้เกิดการขาดแคลนน้ำในฤดูแล้ง หรือฝนทิ้งช่วงในฤดูน้ำหลาก ซึ่งก่อให้เกิดความเสียหายต่อประชาชน ภาคการเกษตร การอุตสาหกรรม ตลอดจนการท่องเที่ยว โดยเฉพาะอย่างยิ่งภาคการเกษตร ซึ่งในพื้นที่ลุ่มน้ำโขงตะวันออกเฉียงเหนือส่วนใหญ่เป็นการทำการเกษตรน้ำฝน อาศัยและพึ่งพาธรรมชาติเป็นหลัก จะทำให้เกิดความเสี่ยง และความเสียหายมาก การทำการเกษตรส่วนใหญ่เป็นการทำนาปี คิดเป็นร้อยละ 61.16 รองลงมาคือพื้นที่ปลูกอ้อยและมันสำปะหลัง ร้อยละ 18.06 และร้อยละ 4.14 ตามลำดับ

การพัฒนาทรัพยากรน้ำ เพื่อสร้างความมั่นคงในภาคการผลิต มีความจำเป็นต้องจัดหาแหล่งน้ำ ต้นทุนเพิ่มเติม โดยการพัฒนาแหล่งน้ำ ระบบการส่งน้ำ และระบบกระจายน้ำ เพื่อรองรับความเสี่ยง ในปีที่เกิดภัยแล้ง และจำเป็นต้องพัฒนาควบคู่ไปกับการเพิ่มประสิทธิภาพการใช้น้ำ สำหรับภาคเกษตรกรรม มีการขยายตัวเพิ่มขึ้น แต่มีรายได้ต่อพื้นที่ต่ำ ดังนั้น จำเป็นต้องมีการวางแผนการใช้ที่ดิน การเลือกชนิดพืชที่เหมาะสมต่อภูมิสังคมของพื้นที่ การสร้างตลาดการเกษตร และการสร้างมูลค่าเพิ่มให้กับสินค้าเกษตร เกษตรอุตสาหกรรม และอุตสาหกรรมต่อเนื่อง เพื่อเพิ่มรายได้ภาคการเกษตร เช่น การส่งเสริมการเกษตรแปรรูป การปลูกพืชมูลค่าสูง เพื่อให้สอดคล้องความต้องการของการตลาดและการยกระดับมูลค่าสินค้า การทำการเกษตรให้ได้มาตรฐาน

ลุ่มน้ำโขงตะวันออกเฉียงเหนือ เป็นพื้นที่ที่มีปริมาณฝนตกอยู่ในระดับสูง ประมาณ 1,548 มม. ต่อปี มีปริมาณน้ำท่าเฉลี่ยรายปีเท่ากับ 31,538 ล้าน ลบ.ม. แต่ความสามารถในการเก็บกักน้ำไว้ใช้ในฤดูแล้ง เป็นปัญหาสำคัญของพื้นที่แห่งนี้ ดังนั้นการพัฒนาแหล่งน้ำ การเพิ่มพื้นที่เก็บกักน้ำ ในฤดูฝน เพื่อนำมาใช้ในฤดูแล้งจึงมีความจำเป็นอย่างมากในลุ่มน้ำโขงตะวันออกเฉียงเหนือ ไม่ว่าจะเป็นการพัฒนาแหล่งน้ำผิวดิน หรือน้ำใต้ดิน ล้วนมีความสำคัญเป็นอย่างยิ่ง อย่างไรก็ตามรูปแบบของการพัฒนาแหล่งน้ำนั้นจำเป็นต้องมีการศึกษา สำรวจ และออกแบบให้เหมาะสมต่อสภาพภูมิสังคมของพื้นที่ เนื่องจากแต่ละพื้นที่มีลักษณะทางกายภาพ และรูปแบบการใช้ประโยชน์ และการดำเนินกิจกรรมที่แตกต่างกันออกไป นอกจากนี้ การส่งเสริมให้ประหยัดน้ำ หรือเลือกการผลิตทางการเกษตรในฤดูแล้ง เพื่อให้เกิดประสิทธิภาพการใช้น้ำสูงสุด มีความจำเป็นที่จะต้องดำเนินการ เพื่อให้เกิดการพัฒนา และใช้ทรัพยากรน้ำอย่างยั่งยืน

เป้าประสงค์ : พัฒนาแหล่งเก็บกักน้ำและระบบส่งน้ำใหม่ให้เต็มศักยภาพ พร้อมทั้งการจัดหาน้ำในพื้นที่เกษตร น้ำฝนเพื่อขยายโอกาสจากศักยภาพโครงการขนาดเล็กและลดความเสี่ยงในพื้นที่ไม่มีศักยภาพ ลดความเสี่ยง หรือความเสียหายลง ร้อยละ 50 รวมถึงการเพิ่มผลิตภาพ และปรับโครงสร้างการใช้

น้ำ โดยดำเนินการร่วมกับยุทธศาสตร์ชาติด้านการสร้างความสามารถในการแข่งขัน และด้านการสร้างโอกาสและความเสมอภาคทางสังคม เพื่อยกระดับผลิตภาพด้านน้ำทั้งระบบ

กลยุทธ์ :

- 1) การจัดการด้านความต้องการ โดยลดการใช้น้ำภาคการเกษตร นำน้ำกลับมาใช้ใหม่ในพื้นที่ชลประทานรวมถึงการลดใช้น้ำในภาคอุตสาหกรรม
- 2) เพิ่มประสิทธิภาพโครงการแหล่งน้ำและระบบส่งน้ำเดิม โดยปรับปรุงประสิทธิภาพแหล่งน้ำ ระบบส่งน้ำ และเพิ่มปริมาณน้ำต้นทุนในแหล่งน้ำเดิม
- 3) การจัดหาพื้นที่ในพื้นที่ยกน้ำฝน เพื่อขยายโอกาสจากศักยภาพโครงการขนาดเล็ก และลดความเสี่ยง ในพื้นที่ไม่มีศักยภาพ โดยการอนุรักษ์ พื้นฟู พัฒนาแหล่งน้ำและระบบกระจายน้ำ การจัดการระบบ การพัฒนาแหล่งน้ำเพื่อการอนุรักษ์ดินและน้ำ สระน้ำในไร่นาและพัฒนาบ่อบาดาลเพื่อการเกษตร
- 4) พัฒนาแหล่งเก็บกักน้ำและระบบส่งน้ำใหม่ ด้วยการพัฒนาแหล่งเก็บกักน้ำ พัฒนาระบบชลประทานการเพิ่มปริมาณน้ำที่จัดการได้ รวมทั้งการพัฒนาแหล่งน้ำบาดาลขนาดใหญ่ที่มีศักยภาพ โดยคำนึงถึงผลกระทบต่อสิ่งแวดล้อม
- 5) พัฒนาระบบผันน้ำและระบบเชื่อมโยงแหล่งน้ำ โดยพัฒนาโครงข่ายน้ำภายในประเทศและการผันน้ำระหว่างประเทศ
- 6) การเพิ่มผลิตภาพมูลค่าภาคการผลิต โดยการส่งเสริมด้านการเกษตร พันธุ์พืช และการปลูกพืช ให้มีผลิตภาพสูงมากขึ้นในพื้นที่ต้นแบบและขยายผลการดำเนินการไปสู่พื้นที่ที่ได้รับการพัฒนาแหล่งน้ำและระบบส่งน้ำแล้วต่อไป โดยดำเนินการร่วมกับยุทธศาสตร์ชาติด้านการสร้างความสามารถในการแข่งขัน และด้านการสร้างโอกาสและความเสมอภาคทางสังคมเพื่อยกระดับผลิตภาพด้านน้ำทั้งระบบ
- 7) การเพิ่มน้ำต้นทุนโดยปฏิบัติการฝนหลวงให้อ่างเก็บน้ำและพื้นที่เกษตรกรรม

ตารางที่ 4-7 เป้าหมายตามแผนแม่บทด้านที่ 2 การสร้างความมั่นคงของน้ำภาคการผลิต

กลยุทธ์ / แผนงาน	ตัวชี้วัด	เป้าหมาย (ปี)				หน่วยงาน อำนวยความสะดวก ขับเคลื่อน	หน่วยงานปฏิบัติ	
		20 ปี	61-65	66-70	71-80		หลัก	สนับสนุน
1. การจัดการด้านความต้องการ								
1.1 ลดการใช้น้ำภาค เกษตรและน่าน้ำกลับมา ใช้ใหม่ในเขตพื้นที่ ชลประทาน	พื้นที่ดำเนินการ (ไร่)	-	-	-	-	สททช.	ชป.	กษ.
	ปริมาณน้ำที่ประหยัดได้ (ล้าน ลบ.ม./ปี)	-	-	-	-			
	ร้อยละของการลดการใช้น้ำ ต่อไร่ ในเขตพื้นที่ชลประทาน	ร้อยละ 20	ร้อยละ 5	ร้อยละ 5	ร้อยละ 10			
1.2 การลดการใช้น้ำ ภาคอุตสาหกรรม	จำนวนโรงงานที่เข้าร่วม/ปี	-	-	-	-	กรอ./กนอ.	สภา อุตสาหกรรม	
	ร้อยละของปริมาณน้ำที่ลดได้	-	-	-	-			
2. เพิ่มประสิทธิภาพโครงการแหล่งน้ำ และระบบส่งน้ำเดิม								
2.1 ปรับปรุง ประสิทธิภาพแหล่งน้ำ/ ระบบส่งน้ำเดิม	จำนวนแห่ง	1,984	1,844	140		สททช.	ชป./ทท./ อปท.	มูลนิธิปิดทอง หลังพระฯ
	ปริมาณน้ำใช้การ (ล้าน ลบ. ม.)	57,837	56,137	1,701				
	ต้นทุนการผลิตน้ำต่อหน่วย ความคุ้มค่าของการลงทุน (ปริมาณน้ำที่ใช้ต่อพื้นที่)							
2.2 เพิ่มปริมาณน้ำต้นทุน ในโครงการแหล่งน้ำเดิม	จำนวนแห่ง	19	8	3	8	ชป./ทท./ อปท.	-	
	ปริมาณน้ำ (ล้าน ลบ.ม.)	77	35	10	32			

กลยุทธ์ / แผนงาน	ตัวชี้วัด	เป้าหมาย (ปี)				หน่วยงาน อำนาจการ ขับเคลื่อน	หน่วยงานปฏิบัติ	
		20 ปี	61-65	66-70	71-80		หลัก	สนับสนุน
3. การจัดหา น้ำในพื้นที่เกษตรน้ำฝน								
3.1 อนุรักษ์ พื้นฟู พัฒนา แหล่งน้ำเพื่อตอบสนอง ความต้องการใช้น้ำพื้นที่ เกษตรน้ำฝน	จำนวนแห่ง	663	149	132	382		ทน./สปก./ อปท.	ปก. /มูลนิธิปิดทอง หลังพระฯ/ กองทัพบก
	ปริมาณน้ำที่เพิ่มขึ้น (ล้าน ลบ.ม.) (ไม่มีความเห็นเรื่องค่า เป้าหมาย)	1,823	81	287	1,455			
3.2 พัฒนาระบบกระจาย น้ำในพื้นที่เกษตรน้ำฝน	พื้นที่รับประโยชน์ (ไร่)	2,757,450	78,846	443,199	2,235,405		ทน./สปก./ อปท.	-
	ร้อยละของพื้นที่เกษตรน้ำฝน ที่ประสบภัยแล้ง							
	ร้อยละของพื้นที่ที่มีน้ำต้นทุน ที่ยังไม่มีระบบกระจายน้ำ	100%	40	60				
3.3 พัฒนาแหล่งน้ำเพื่อ การอนุรักษ์ดินและน้ำ/ แหล่งน้ำชุมชน/สระน้ำใน ไร่นา							พด./สปก./ อปท.	มูลนิธิปิดทอง หลังพระฯ/ กองทัพบก
3.3.1 แหล่งน้ำเพื่อการ อนุรักษ์ดินและน้ำ	จำนวนแห่ง	55	55		xx		พด.	อปท.
	ปริมาณน้ำ (ล้าน ลบ.ม.)	3.02	3.02		xx			
3.3.2 แหล่งน้ำชุมชน	จำนวนแห่ง	2	2		xx	พด./อปท.		

กลยุทธ์ / แผนงาน	ตัวชี้วัด	เป้าหมาย (ปี)				หน่วยงาน อำนวยความสะดวก ขับเคลื่อน	หน่วยงานปฏิบัติ	
		20 ปี	61-65	66-70	71-80		หลัก	สนับสนุน
	ปริมาณน้ำที่เพิ่มขึ้น (ล้าน ลบ.ม.)				xx			มูลนิธิปิดทอง หลังพระฯ/ กองทัพบก
3.3.3 สระน้ำในไร่นา	จำนวนแห่ง	70,342	70,342		xx		พต./สปก./ อปท.	-
	ปริมาณน้ำที่เพิ่มขึ้น (ล้าน ลบ.ม.)	89	89		xx			
3.4 พัฒนาระบบบำบัดน้ำ เพื่อการเกษตร	ปริมาณน้ำ (ล้าน ลบ.ม.)	141	141.3692		xx			ทบ./อปท.
	พื้นที่รับประโยชน์ (ไร่)	256,480	256,480		xx			
	ร้อยละของพื้นที่เกษตรน้ำฝน ที่ขาดแคลนน้ำและมี ศักยภาพน้ำบาดาล	100	40	60				
4. การพัฒนาแหล่งเก็บกักน้ำ /ระบบส่งน้ำใหม่								
4.1 พัฒนาแหล่งเก็บกัก น้ำ/อาคารบังคับน้ำ/ ระบบส่งน้ำใหม่ (เกษตร และอุตสาหกรรม)	จำนวนแห่ง	145	107	38	-	สทช.	ชป.	ทน./ทบ./ มท./สปก./ กปร.
	ปริมาณน้ำ (ล้าน ลบ.ม.)	11	10	1	-			
	ปริมาณน้ำที่บริหารจัดการได้ (ล้าน ลบ.ม.)							
	จำนวนพื้นที่มีระบบส่งน้ำ (ไร่)	11,150	10,850	300	-			
4.2 พัฒนาแหล่งน้ำ ทางเลือกเช่น พัฒนาแหล่ง น้ำบาดาลขนาดใหญ่ นำน้ำ ทะเลมาผลิตเป็นน้ำจืด	ปริมาณน้ำ (ล้าน ลบ.ม.)	-	-	-	-		สทช./ ทบ.	ทุก หน่วยงาน
	พื้นที่เป้าหมายดำเนินการ	-	-	-	-			

กลยุทธ์ / แผนงาน	ตัวชี้วัด	เป้าหมาย (ปี)				หน่วยงาน อำนาจการ ขับเคลื่อน	หน่วยงานปฏิบัติ	
		20 ปี	61-65	66-70	71-80		หลัก	สนับสนุน
5. พัฒนาระบบผันน้ำ และระบบเชื่อมโยง แหล่งน้ำ	ปริมาณน้ำ (ล้าน ลบ.ม.)	-	-	-	-	สทช.	ชป.	พท.
6. การเพิ่มผลิตภาพ มูลค่าภาคการผลิต - พื้นที่พัฒนาใหม่ - พื้นที่พัฒนาเดิม	พื้นที่ดำเนินการต้นแบบ และ พื้นที่ขยายผลไปในพื้นที่ที่ พัฒนาแหล่งน้ำและระบบส่ง น้ำ (แปลง)	-	-	-	-	กษ.	กสก./กช.	มท.
	พื้นที่ดำเนินการต้นแบบ และ พื้นที่ขยายผลไปในพื้นที่ที่ พัฒนาแหล่งน้ำและระบบส่ง น้ำ (ไร่)	-	-	-	-			
	การเพิ่มรอบการทำงานในรอบ ปี							
7. เพิ่มน้ำต้นทุนโดยการ ปฏิบัติการฝนหลวง	ร้อยละพื้นที่การเกษตรที่ ประสบภัยแล้งได้รับการ ช่วยเหลือตามแผนงาน ปฏิบัติการฝนหลวง	ร้อยละ 98	ร้อยละ 80	ร้อยละ 93	ร้อยละ 98	กษ.	ฝล.	มท./กษ.
	ร้อยละความสำเร็จของการ ปฏิบัติ การฝนหลวงเติมน้ำใน เขื่อนตามที่ร้องขอ	ร้อยละ 90	ร้อยละ 75	ร้อยละ 80	ร้อยละ 90			

ด้านที่ 3 การจัดการน้ำท่วมและอุทกภัย

หลักการ : กลุ่มน้ำโขงตะวันออกเฉียงเหนือ ที่ประสบปัญหาน้ำท่วมและอุทกภัยเป็นประจำทุกปี เนื่องจากมีพื้นที่เป็นที่ราบลุ่มต่ำ ในหลายลุ่มน้ำสาขา นอกจากนี้ยังได้รับอิทธิพลจากระดับน้ำของแม่น้ำโขง ในการระบายน้ำ ทำให้การระบายน้ำในบางช่วงเวลาก่อให้เกิดอุทกภัยได้ อีกทั้งลมมรสุมที่พัดผ่านตลอดจนเส้นทางของลมพายุต่างๆ ที่เข้าสู่ประเทศไทย ก็ส่งผลกระทบต่อเป็นอย่างมากให้กับพื้นที่ลุ่มน้ำโขงตะวันออกเฉียงเหนือ ซึ่งปัจจุบันปัญหาอุทกภัย ได้ขยายวงกว้างและทวีความรุนแรงมากขึ้น ทั้งสภาพธรรมชาติที่เปลี่ยนแปลงและแปรปรวน ประกอบกับการเกิดสิ่งก่อสร้างที่กีดขวางทางน้ำ โดยเฉพาะเหตุการณ์น้ำท่วมในปี พ.ศ. 2560 ที่เกิดความเสียหายรุนแรงกระทบต่อภาพรวมทางเศรษฐกิจ โดยเฉพาะอย่างยิ่งในจังหวัดสกลนคร และจังหวัดนครพนม

ตามเป้าหมายของแผน ยุทธศาสตร์ชาติ 20 ปี และแผนพัฒนาและเศรษฐกิจและสังคมแห่งชาติ ฉบับที่ 12 จึงจำเป็นต้อง เร่งแก้ไขปัญหาน้ำท่วมในพื้นที่ประสบภัยเดิม และวางแผนการป้องกันอุทกภัยเพื่อลดความเสียหายที่อาจ เกิดขึ้นสำหรับเมืองที่จะถูกพัฒนาขึ้นในอนาคต

เป้าประสงค์มี : เพิ่มประสิทธิภาพการระบายน้ำ การจัดการระบบป้องกันน้ำท่วมชุมชนเมือง การจัดการพื้นที่น้ำท่วม และพื้นที่ชะลอน้ำรวมทั้งการบรรเทาอุทกภัยในเชิงพื้นที่อย่างเป็นระบบในระดับลุ่มน้ำและพื้นที่วิกฤต (Area based) ลดความเสี่ยงและความรุนแรงลงไม่น้อยกว่า ร้อยละ 60

- กลยุทธ์ :**
- 1) การเพิ่มประสิทธิภาพการระบายน้ำ โดยการปรับปรุงสิ่งกีดขวางทางน้ำ การปรับปรุงลำน้ำธรรมชาติที่ตื้นเขิน เพื่อเพิ่มประสิทธิภาพการระบายน้ำป้องกันน้ำท่วมชุมชนเมือง
 - 2) การจัดการระบบป้องกันชุมชนเมือง การจัดทำฝังน้ำ ฝังการระบายน้ำ ในระดับลุ่มน้ำจังหวัด
 - 3) การจัดการพื้นที่น้ำท่วม พื้นที่ชะลอน้ำ โดยการพัฒนาแก้มลิง พื้นที่ลุ่มต่ำรับน้ำนอง การพัฒนาอาคารบังคับน้ำและสถานีสูบน้ำ เพื่อบรรเทาอุทกภัยในพื้นที่เฉพาะจุด
 - 4) การบรรเทาอุทกภัยเชิงพื้นที่อย่างเป็นระบบ ระดับลุ่มน้ำและพื้นที่วิกฤต โดยจัดทำแผน และดำเนินการบรรเทาอุทกภัยในพื้นที่วิกฤต ตามลำดับความสำคัญ
 - 5) การสนับสนุนปรับตัว

ตารางที่ 4-8 เป้าหมายตามแผนแม่บทด้านที่ 3 การจัดการน้ำท่วมและอุทกภัย

กลยุทธ์ /แผนงาน	ตัวชี้วัด	เป้าหมาย (ปี)				หน่วยงาน อำนวยการ ขับเคลื่อน	หน่วยงานปฏิบัติ	
		20 ปี	61-65	66-70	71-80		หลัก	สนับสนุน
1. เพิ่มประสิทธิภาพการระบายน้ำ								
1.1 ปรับปรุงสิ่งกีดขวางทางน้ำ	จำนวนแห่ง	46	25	16	5	สททช.	ชป./จท./ทล./ ทช./รฟท./สถ./ ทน.	-
	ร้อยละของพื้นที่ที่ต้อง ปรับปรุงสิ่งกีดขวาง น้ำ	100	80	20				
1.2 ปรับปรุงลำน้ำธรรมชาติที่ต้นเขิน ให้สามารถระบายน้ำได้มี ประสิทธิภาพ	จำนวนแห่ง	22	11	11	-		จท./ทน./สถ./ ปภ./อปท.	-
	ร้อยละลำน้ำที่จำเป็นต้อง ขุดลอกเพื่อระบายน้ำ	100%	30%	70%				
	ระยะทาง (กม.)	110	55	55	-			
1.2.1 ลำน้ำหลัก	จำนวนแห่ง	4	4				จท.	-
	ระยะทาง (กม.)	20	20					
1.2.2 ลำน้ำสาขา/ย่อย	จำนวนแห่ง	18	7	11			จท./ทน./อปท.	-
	ระยะทาง (กม.)	90	35	55				
1.2.3 ลำน้ำย่อย	จำนวนแห่ง						ปภ./อปท.	-
	ระยะทาง (กม.)	xx	xx	xx	xx			
1.3 การกำจัดวัชพืชและขยะมูลฝอย ในแม่น้ำสายหลัก แม่น้ำสาขา และ แหล่งน้ำปิด	ปริมาณวัชพืชและขยะ มูลฝอยที่กำจัด (ตันต่อปี)	-		-		ยผ./ชป./อปท./ จท./กทม./ทน.	กองทัพบก/ ปภ./ปค./อปท. ฯลฯ/	

กลยุทธ์ / แผนงาน	ตัวชี้วัด	เป้าหมาย (ปี)				หน่วยงาน อำนวยการ ขับเคลื่อน	หน่วยงานปฏิบัติ	
		20 ปี	61-65	66-70	71-80		หลัก	สนับสนุน
	ร้อยละของพื้นที่ ที่มี ปัญหา	100	70	30				
2. การป้องกันน้ำท่วมชุมชนเมือง								
2.1 ระบบป้องกันชุมชนเมือง	จำนวนแห่ง	13	7	6	13	มท.	ยผ./กทม.	อปท.
	พื้นที่ได้รับการป้องกัน (ไร่)	20,447	8,915	11,531	20,447			
	ร้อยละของพื้นที่ ที่ได้รับ ผลกระทบน้ำท่วม	100	45	55				
2.2 จัดทำฝังกั้นน้ำในผังเมือง/ผังการ ระบายน้ำในระดับลุ่มน้ำ จังหวัด	ลุ่มน้ำ	22	22			สททช.	สททช./ยผ./ กทม.	-
2.2.1 ฝังกั้นน้ำ	จำนวนฝังกั้นน้ำ	ทุกลำน้ำหลัก	ทุกลำน้ำหลัก	ทุกลำน้ำสาขา	ทบทวน ปรับปรุง		สททช.	-
2.2.2 ผังการระบายน้ำ	จำนวนผังการระบายน้ำ ที่ดำเนินการในผังเมือง	ทุกจังหวัด	ทุกจังหวัด				ยผ./กทม.	-
2.3 เขื่อนป้องกันตลิ่ง	ระยะทางที่ดำเนินการ กม.	16	16	-	-	มท.	ยผ./จท./อปท.	
	ร้อยละของพื้นที่ที่มี ปัญหา	100%	30%	70%				
3. จัดการพื้นที่น้ำท่วม/พื้นที่ชะลอน้ำ								
3.1 การพัฒนาและปรับปรุงพื้นที่ ชะลอน้ำ	จำนวนแห่ง	-	-	-	-	สททช.	ขป.	ทล./ทช./ปภ.
	ร้อยละของพื้นที่ ที่ได้รับ การปรับปรุงพัฒนา	100%	40%	60%				
	ปริมาณน้ำ(ล้าน ลบ.ม.)	-	-	-	-			

กลยุทธ์ / แผนงาน	ตัวชี้วัด	เป้าหมาย (ปี)				หน่วยงาน อำนวยการ ขับเคลื่อน	หน่วยงานปฏิบัติ	
		20 ปี	61-65	66-70	71-80		หลัก	สนับสนุน
3.2 การพัฒนา และเพิ่มประสิทธิภาพ อาคารบังคับน้ำและสถานีสูบน้ำเพื่อ บรรเทาอุทกภัยในพื้นที่เฉพาะจุด	จำนวนแห่ง	398	340	58	-			
	พื้นที่รับประโยชน์ (ไร่)	327,203	202,173	125,030	-			
	ร้อยละของพื้นที่ได้รับ การพัฒนา	100%	30%	30%	40%			
4. บรรเทาอุทกภัยในเชิงพื้นที่อย่าง เป็นระบบในระดับลุ่มน้ำ/พื้นที่วิกฤต	ร้อยละการจัดทำแผน บรรเทาอุทกภัยในเชิง พื้นที่อย่างเป็นระบบใน ระดับลุ่มน้ำ/พื้นที่วิกฤต					สททช.	สททช.	ปก./ซป./ยผ./ ทท./จท.
	100% ของพื้นที่ area base ในพื้นที่ลุ่มน้ำโขง	100%	30%	30%	40%			
	ร้อยละพื้นที่ได้รับการ แก้ไขปัญหา							
4.1 ฝัมน้ำหลากส่วนเกินที่ต้องสูบ ระบายทิ้งลงแม่น้ำโขงมาใช้ในลุ่มน้ำ ข้างเคียงที่ขาดแคลนน้ำ	100% ของพื้นที่ area base ในพื้นที่ลุ่มน้ำโขง	100%		30%	70%			
5. การสนับสนุนการปรับตัวและ เผชิญเหตุ	ร้อยละพื้นที่เสี่ยงจาก อุทกภัยได้รับการจัดการ ด้วยการปรับตัว และเผชิญเหตุ					มท.	ปก./สธ./อปท.	ทธ./ทท./ยผ./ สสน./สทอภ.
	ร้อยละของพื้นที่เสี่ยง อุทกภัย	100%	70%	30%				



กลยุทธ์ /แผนงาน	ตัวชี้วัด	เป้าหมาย (ปี)				หน่วยงาน อำนวยความสะดวก ขับเคลื่อน	หน่วยงานปฏิบัติ	
		20 ปี	61-65	66-70	71-80		หลัก	สนับสนุน
5.1 การสนับสนุนการมาตรการการ รับมือกับสถานการณ์น้ำท่วมได้ อย่างมีประสิทธิภาพ	จำนวนมาตาการ							

ด้านที่ 4 การจัดการคุณภาพน้ำ และอนุรักษ์ทรัพยากรน้ำ

หลักการ : คุณภาพน้ำในแหล่งน้ำต่างๆ ในปัจจุบันของกลุ่มน้ำโขงตะวันออกเฉียงเหนือ กำลังประสบปัญหาการเสื่อมโทรมของคุณภาพน้ำ อันเนื่องมาจาก การปนเปื้อนสารต่างๆ ที่มาจากกิจกรรมของมนุษย์ ทั้งจากชุมชนเมือง ชนบท แหล่งเกษตรกรรม อุตสาหกรรม แหล่งท่องเที่ยว แหล่งกำจัดขยะ เป็นต้น จากข้อมูล ปี พ.ศ. 2559 พบว่า โดยส่วนใหญ่กลุ่มน้ำโขงจะมีคุณภาพน้ำเสื่อมโทรมในช่วงฤดูแล้ง และต้นถึงกลางฤดูฝน เนื่องจากเป็นช่วงเวลาที่มึนน้ำน้อย ความเข้มข้นของสารต่างๆ ที่ถูกปล่อยมาจากแหล่งมลพิษต่างๆ มีมาก ทำให้เกิดความเสื่อมโทรมของคุณภาพน้ำได้ง่าย ขณะที่ช่วงต้น-กลางฤดูฝน ปริมาณน้ำมีมากขึ้น แต่ก็จะมีการกัดเซาะล้างพังทลายของดินปนมากับการไหลของน้ำ รวมไปถึงสารเคมี ปุ๋ยเคมีต่างๆ ที่เป็นช่วงต้นของฤดูกาลปลูกพืช ปนเปื้อนมากับน้ำ

ตามเป้าหมายสำคัญของแผนยุทธศาสตร์ชาติ 20 ปี ได้กำหนดเป้าหมายของการฟื้นฟูแม่น้ำ ลำคลอง และแหล่งน้ำทั่วประเทศ ตั้งแต่การสอบเขตรังวัด การกำหนดรูปแบบภูมิสถาปัตยกรรม การรื้อถอนสิ่งรุกล้ำลำน้ำ โดยเฉพาะแม่น้ำที่ผ่านชุมชนเมือง การจัดสรรน้ำเพื่อรักษา สมดุลระบบนิเวศ และการอนุรักษ์ฟื้นฟูแหล่งน้ำธรรมชาติระดับชาติ และนานาชาติ

เป้าประสงค์ : พัฒนาและเพิ่มประสิทธิภาพระบบรวบรวมและระบบบำบัดน้ำเสียรวมของชุมชน การนำน้ำเสียกลับมาใช้ใหม่ ป้องกันและลดการเกิดน้ำเสียต้นทาง การควบคุมปริมาณการไหลของน้ำเพื่อรักษาระบบนิเวศ พร้อมทั้งฟื้นฟูแม่น้ำ ลำคลอง และแหล่งน้ำธรรมชาติที่มีความสำคัญในทุกมิติ เพื่อการอนุรักษ์ ฟื้นฟูและใช้ประโยชน์ทั่วประเทศ

กลยุทธ์ :

- 1) การป้องกันและลดการเกิดน้ำเสียที่ต้นทาง โดยลดปริมาณและความสกปรกของน้ำเสียชุมชน ณ แหล่งกำเนิด
- 2) การเพิ่มประสิทธิภาพในการบำบัดและควบคุมการระบายน้ำเสียออกสู่สิ่งแวดล้อม โดยการพัฒนาและเพิ่มประสิทธิภาพระบบรวบรวม และระบบบำบัดน้ำเสียรวมของชุมชน
- 3) การรักษาสสมดุลของระบบนิเวศ โดยการจัดทำแผนการจัดสรรน้ำในกลุ่มน้ำหลัก
- 4) การอนุรักษ์และฟื้นฟูแม่น้ำลำคลองและแหล่งน้ำธรรมชาติทั่วประเทศ โดยส่งเสริมให้ทุกภาคส่วนมีความเข้าใจ รู้คุณค่า และความสำคัญในการจัดการคุณภาพน้ำก่อนระบายออกสู่แม่น้ำลำคลอง การกำจัดวัชพืชและขยะมูลฝอยในแหล่งน้ำ การสำรวจรังวัดพิสูจน์และสอบแนว พร้อมขึ้นทะเบียนการป้องกันแก้ไขปัญหาการรุกล้ำแนวเขต การอนุรักษ์ฟื้นฟูและพัฒนา รวมทั้ง การจัดทำข้อกำหนดในการออกแบบทั้งเชิงภูมิสถาปัตยกรรมและวิศวกรรม เพื่อการอนุรักษ์ ฟื้นฟูแม่น้ำลำคลอง และแหล่งน้ำธรรมชาติ

ตารางที่ 4-9 เป้าหมายตามแผนแม่บทด้านที่ 4 การจัดการคุณภาพน้ำและอนุรักษ์ทรัพยากรน้ำ

กลยุทธ์ / แผนงาน	ตัวชี้วัด	เป้าหมาย (ปี)				หน่วยงาน อำนาจการ ขับเคลื่อน	หน่วยงานปฏิบัติ	
		20 ปี	61-65	66-70	71-80		หลัก	สนับสนุน
1. การป้องกันและลดการเกิดน้ำเสียที่ต้นทาง	ร้อยละความสำเร็จในการติดตั้งระบบบำบัดน้ำเสียที่ได้มาตรฐานสำหรับครัวเรือน (ครัวเรือนที่เกิดขึ้นใหม่)	ทุกครัวเรือนในชุมชนเมืองได้รับการติดตั้งระบบบำบัดน้ำเสีย	ร้อยละ 100	ร้อยละ 100	ร้อยละ 100	มท.	สธ./คพ./สมอ./อปท./สส./จท.	สผ./ยผ.
	ร้อยละความสำเร็จในการติดตั้งระบบบำบัดน้ำเสียที่ได้มาตรฐานสำหรับครัวเรือน (ครัวเรือนที่เก่า)	ทุกครัวเรือนในชุมชนเมืองได้รับการติดตั้งระบบบำบัดน้ำเสีย	ร้อยละ 10	ร้อยละ 40	ร้อยละ 50			
1.1 เพิ่มจุดตรวจวัดในคูคลองและแม่น้ำสายรอง								
1.2 การบูรณาการเพื่อลดน้ำเสียจากต้นทาง								
1.3 การกำหนดครัวเรือน								
1.4 การเฝ้าระวังตรวจสอบคุณภาพน้ำ และมีสถานี								
1.5 การรายงานผลและแจ้งเหตุ								
1.6 การบังคับใช้กฎหมายชุมชนเมือง								
2. การเพิ่มประสิทธิภาพในการบำบัดและควบคุมการระบายน้ำเสียออกสู่สิ่งแวดล้อม								
2.1 การพัฒนาและเพิ่มประสิทธิภาพระบบ	จำนวนระบบบำบัดที่ก่อสร้างใหม่	16	1(เลย) 1(บึงกาฬ)	1(เลย) 2(บึงกาฬ) 3(นครพนม) 3(สกลนคร)	3(บึงกาฬ) 1(นครพนม) 1(สกลนคร)	มท.	สธ./คพ./ อจน/ กทผ./อปท.	สผ.

กลยุทธ์ / แผนงาน	ตัวชี้วัด	เป้าหมาย (ปี)				หน่วยงาน อำนาจการ ขับเคลื่อน	หน่วยงานปฏิบัติ	
		20 ปี	61-65	66-70	71-80		หลัก	สนับสนุน
รวบรวมและระบบบำบัด น้ำเสียรวมของชุมชน	จำนวนระบบบำบัดที่เพิ่ม ประสิทธิภาพระบบเดิม	1			1(สกลนคร, ปี76)			
	ร้อยละของปริมาณน้ำเสียที่รับการ บำบัดได้ตามมาตรฐาน	ร้อยละ 57	ร้อยละ 19	ร้อยละ 27	ร้อยละ 11			
2.2 เพิ่มประสิทธิภาพใน การควบคุม กำกับ และ บังคับการกับแหล่งกำเนิด มลพิษทางน้ำในพื้นที่ เป้าหมาย (การปฏิบัติตาม กฎหมาย ต้องดู แหล่งกำเนิดที่อยู่ในลุ่มน้ำ)	จำนวนแห่ง	-	-	-	-	กรอ./สป.ทส./ สธ./อปท./คพ. (กรอ.ดำเนินการ แค่ 5 ปี แรก)	ปศ./ กปม./จท.	
	ร้อยละของแหล่งกำเนิดมลพิษ ทางน้ำที่ตรวจสอบได้รับการ จัดการ	100	-	-	-			
2.3 กำหนดขีด ความสามารถในการ รองรับมลพิษของแหล่งน้ำ (carrying capacity) เพื่อควบคุมมลพิษจาก แหล่งกำเนิด	จำนวนลุ่มน้ำ	5	2 น้ำอูน น้ำ สงคราม	แม่น้ำเลย	2 แม่น้ำสงคราม (ปี 66-67)	คพ.	-	
2.4 การนำน้ำที่ผ่านการ บำบัดแล้วกลับไปใช้ ประโยชน์	ร้อยละของปริมาณน้ำที่ได้รับ การบำบัดถูกนำกลับมาใช้ ประโยชน์ต่อปี	ร้อยละ 80 ของ แหล่งกำเนิดมลพิษ ทางน้ำที่ตรวจสอบ	ร้อยละ 20	ร้อยละ 20	ร้อยละ 40	สธ./กทม./อจน.	-	
2.5 ส่งเสริมการลดการใช้ สารเคมี เป็นมาตรการ ลำดับขั้น	ทุกครัวเรือนในชุมชนเมืองได้รับ การติดตั้งระบบบำบัดน้ำเสีย	ตัวชี้วัดไม่เหมาะสม						
	ร้อยละของเกษตรกรทำเกษตร อินทรีย์หรือเกษตรปลอดภัย	100	20	30	50			

กลยุทธ์ / แผนงาน	ตัวชี้วัด	เป้าหมาย (ปี)				หน่วยงาน อำนาจการ ขับเคลื่อน	หน่วยงานปฏิบัติ		
		20 ปี	61-65	66-70	71-80		หลัก	สนับสนุน	
การใช้สารเคมีที่มีผลกระทบต่อสุขภาพ									
มาตรการบังคับใช้กฎหมาย									
การขึ้นทะเบียนผู้ขาย ผู้ใช้สารเคมี	ร้อยละการขึ้นทะเบียนผู้เพาะปลูกผู้ขาย	100	100	100	100				
มาตรการส่งเสริมการลดการใช้สารเคมีในพื้นที่เกษตร									
การทำเกษตรปลอดภัย									
3 การรักษาสมดุลของระบบนิเวศ	จำนวนลุ่มน้ำที่มีวางแผนจัดสรรน้ำเพื่อระบบนิเวศ	ทั้งลุ่มน้ำ	ทั้งลุ่มน้ำ					สผ.	
4. อนุรักษ์และฟื้นฟูแม่น้ำลำคลองและแหล่งน้ำธรรมชาติทั่วประเทศ	สัดส่วนพื้นที่ลำคลองที่ได้รับการฟื้นฟู	ระบุลำคลอง...	ระบุลำคลอง...	ระบุลำคลอง...	ระบุลำคลอง...	สทช./มท./ทส.	สทช./กทผ./มท./ทด./ชป./พม./จท./คพ./ทน.	สผ./ยผ./ปม./ธร./อปท.	
	สัดส่วนพื้นที่ลำน้ำที่ได้รับการฟื้นฟู	ระบุลำน้ำ...	ระบุลำน้ำ...	ระบุลำน้ำ...	ระบุลำน้ำ...				
	สัดส่วนพื้นที่ชุ่มน้ำและแหล่งน้ำที่ได้รับการฟื้นฟู	ระบุพื้นที่ชุ่มน้ำ	ระบุพื้นที่ชุ่มน้ำ...	ระบุพื้นที่ชุ่มน้ำ...	ระบุพื้นที่ชุ่มน้ำ...	ระบุพื้นที่ชุ่มน้ำ...	สทช./มท./ทส.	สทช./กทผ./มท./ทด./ชป./พม./จท./คพ./ทน.	สผ./ยผ./ปม./ธร./อปท.
		-	-	-	-				
สัดส่วนพื้นที่ชุมชน (นอกเขต กทม. ที่เป็น ชุมชนขนาดใหญ่) ริมแม่น้ำ ลำคลอง และแหล่งน้ำธรรมชาติ (ร้อยละของพื้นที่เป้าหมาย)	ระบุชุมชน...	ระบุชุมชน...	ระบุชุมชน...	ระบุชุมชน...	ระบุชุมชน...	สทช./มท./ทส.	สทช./กทผ./มท./ทด./ชป./พม./จท./คพ./ทน.	สผ./ยผ./ปม./ธร./อปท.	

ด้านที่ 5 การอนุรักษ์ฟื้นฟูสภาพป่าต้นน้ำที่เสื่อมโทรมและป้องกันการพังทลายของดิน

หลักการ : พื้นที่ป่าต้นน้ำ เป็นพื้นที่ความสำคัญต่อระบบลุ่มน้ำ พื้นที่ป่าไม้ไม่สามารถสะสมความชื้นในอากาศและในดิน ดูดซับน้ำฝนทั้งที่เป็นฝนจากลมมรสุม และฝนประจําถิ่น และปลดปล่อยน้ำควบคุมและชะลอการไหลของน้ำ ทำให้มีน้ำในลำน้ำเพื่อการนำมาใช้ประโยชน์ในกิจกรรมลุ่มน้ำของพื้นที่ตอนล่าง

การบุกรุกทำลายพื้นที่ป่าต้นน้ำ เพื่อเปลี่ยนแปลงสภาพป่าไปเป็นพื้นที่เกษตรกรรม และแหล่งที่อยู่อาศัย หรือแหล่งท่องเที่ยว ตลอดจนการเข้าหาของป่าหรือใช้ประโยชน์เกินขีดความสามารถของธรรมชาติ มีผลก่อให้เกิดการเปลี่ยนแปลงในระบบนิเวศป่าไม้และระบบอุทกวิทยาป่าไม้ ความอุดมสมบูรณ์ของป่าต้นน้ำลดลงจนถึงมีสภาพเสื่อมโทรม ความชุ่มชื้น และการดูดซับน้ำของพื้นที่ป่าไม้ ลดลง เป็นส่วนหนึ่งของสาเหตุการเกิดการชะล้างพังทลายของดิน การเกิดแผ่นดินถล่ม ปัญหาน้ำท่วมฉับพลัน น้ำป่าไหลหลาก ส่วนพื้นที่กลางน้ำ และพื้นที่ท้ายน้ำ ก็จะได้รับผลกระทบตามมา ทั้งปัญหาอุทกภัย การขาดแคลนน้ำ การชะล้างพังทลายของดินในพื้นที่เกษตรและพื้นที่ลาดชัน อ่างเก็บน้ำและลำน้ำตื้นเขิน

จากข้อมูลของกรมอุทยาน สัตว์ป่า และพรรณพืช ลุ่มน้ำโขงตะวันออกเฉียงเหนือ มีพื้นที่ป่าไม้ประมาณ 29.31% ของพื้นที่ลุ่มน้ำ จากเป้าหมายรวมของประเทศต้องการให้มีพื้นที่ป่าไม้ประมาณร้อยละ 40 ของพื้นที่ จำเป็นอย่างยิ่งที่ลุ่มน้ำต้องมีการอนุรักษ์ ฟื้นฟู ป้องกันพื้นที่ต้นน้ำในมีความเป็นธรรมชาติ เพื่อช่วยลดปัญหาดังที่กล่าวมาแล้ว และทำให้สภาพแวดล้อมของลุ่มน้ำในทรัพยากรด้านอื่นๆ ดียิ่งขึ้น

เป้าประสงค์ : อนุรักษ์ ฟื้นฟู พื้นที่ป่าต้นน้ำที่เสื่อมโทรม การป้องกัน และลดการชะล้างพังทลายของดินในพื้นที่ต้นน้ำและพื้นที่ลาดชัน

กลยุทธ์ :

- 1) การอนุรักษ์ฟื้นฟูพื้นที่ป่าต้นน้ำที่เสื่อมโทรม โดยการปลูกป่า และการสร้างฝายชะลอน้ำประเภทต่างๆ ในพื้นที่ป่าต้นน้ำ
- 2) การป้องกันและลดการชะล้างพังทลายของดินในพื้นที่ต้นน้ำ การจัดทำระบบอนุรักษ์ดินและน้ำในพื้นที่เกษตรลาดชัน จัดทำแนวป่ากันชน การปลูกป่าเลียนแบบธรรมชาติทดแทน การปลูกพืชเชิงเดี่ยวและการปลูกหญ้าแฝก

ตารางที่ 4-10 เป้าหมายตามแผนแม่บทด้านที่ 5 การอนุรักษ์ฟื้นฟูสภาพป่าต้นน้ำที่เสื่อมโทรมและป้องกันการพังทลายของดิน

กลยุทธ์/แผนงาน	ตัวชี้วัด	เป้าหมาย (ปี)				หน่วยงาน อำนวยความสะดวก	หน่วยงานปฏิบัติ	
		20 ปี	61-65	66-70	71-80		หลัก	สนับสนุน
1. การอนุรักษ์ฟื้นฟูพื้นที่ป่าต้นน้ำที่เสื่อมโทรม								
1.1 ฟื้นฟูป่าต้นน้ำ (พื้นที่ป่าต้นน้ำในเขตป่าอนุรักษ์/ป่าสงวนฯ)	จำนวนพื้นที่ป่าที่ได้รับการปลูกฟื้นฟู (ไร่)	457,128	101,473	108,591	247,064	ทส.	อส./ปม.	สผ./มท./ สตอภ./ ภาคเอกชน
ป่าอนุรักษ์อาจจะไม่ถึงร้อยละ 40 ให้ผนวกพื้นที่อนุรักษ์ใกล้เคียง	พื้นที่ป่าไม้ปัจจุบัน (ร้อยละ 14)	ร้อยละ 40 (4.9 ล้านไร่)	0.74 ล้าน	1.69 ล้าน	2.47 ล้าน			
เป้าหมายทั้งประเทศ								
นับพื้นที่ป่าที่นอกเหนือป่าอนุรักษ์ ป่าสงวน หรือพื้นที่ป่าที่เกิดขึ้นภายใต้ พรบใหม่	พื้นที่ป่าจากสวนป่า							
2. การป้องกันและลดการชะล้างพังทลายของดินในพื้นที่ต้นน้ำ								
2.1 การป้องกันและลดการชะล้างพังทลายของดิน (พื้นที่ป่าต้นน้ำในเขตป่าอนุรักษ์/ป่าสงวนฯ)	จำนวนพื้นที่ (ไร่)	146,000	29,350	34,350	82,300	ทส./กษ.	อส./ปม.	สผ./ชป./ อปท./ ภาคเอกชน



		ร้อยละ 100 ของพื้นที่ที่มีปัญหากัดเซาะ	ปีละ 5%	ปีละ 6%	ปีละ 6% ครบ 100% ในปีสุดท้าย			
2.2 การป้องกันและลดการชะล้างพังทลายของดิน (พื้นที่เกษตรนอกพื้นที่อนุรักษ์)	จำนวนพื้นที่ (ไร่)	อยู่ระหว่างการจัดทำแผน					พด.	สผ./ชป./ภาคเอกชน/อปท.

ด้านที่ 6 การบริหารจัดการ

หลักการ : ปัญหาทรัพยากรน้ำที่ผ่านมาทั้งปัญหาการขาดแคลนน้ำเพื่อการอุปโภคบริโภค น้ำเพื่อการผลิต ทั้งภาคเกษตรกรรมและอุตสาหกรรม ปัญหาน้ำท่วม ปัญหาคุณภาพน้ำทั้งน้ำเสีย และน้ำเค็ม ปัญหาการชะล้างพังทลายของดินในพื้นที่ต้นน้ำ จะเกิดบ่อยครั้งขึ้น และทวีความรุนแรงมากขึ้น ซึ่งเป็นผลมาจากการเปลี่ยนแปลงสภาพภูมิอากาศ และที่สำคัญ คือ การบริหารจัดการที่ไม่มีเอกภาพทั้งระดับนโยบายและระดับปฏิบัติ ขาดข้อมูลในการวางแผน การตัดสินใจสั่งการ ขาดกฎหมาย แผนแม่บท และองค์กรที่กำกับดูแลในภาพรวมการบริหาร จัดการทรัพยากรน้ำทั้งระบบ ทำให้ไม่สามารถบริหารจัดการทั้งก่อนการเกิดภัย ระหว่างเกิดภัย และหลังการเกิดภัย ได้อย่างมีประสิทธิภาพ ดังนั้น การบริหารจัดการทรัพยากรน้ำของประเทศให้มีประสิทธิภาพ สมดุล เป็นธรรมและสามารถแก้ไขปัญหาได้ทั้งระบบ จำเป็นต้องมีการปรับปรุง ทบทวน กฎหมาย ระเบียบ ข้อบังคับ ด้านทรัพยากรน้ำ การพัฒนาองค์กรการบริหารจัดการทรัพยากรน้ำ ทุกระดับ การจัดทำแผนการบริหารจัดการทรัพยากรน้ำ การติดตามและประเมินผล การพัฒนาระบบ ฐานข้อมูล รวมทั้งการประชาสัมพันธ์ พร้อมทั้งเสริมสร้างความเข้มแข็งให้กับ องค์กรผู้ใช้น้ำและการมีส่วนร่วมของผู้มีส่วนได้ส่วนเสียทุกภาคส่วน

เป้าประสงค์ : จัดตั้งองค์กรด้านการบริหารจัดการทรัพยากรน้ำ (คณะกรรมการทรัพยากรน้ำแห่งชาติ คณะกรรมการลุ่มน้ำ ฯลฯ) ปรับปรุงกฎหมายให้ทันสมัย ส่งเสริมความร่วมมือระหว่างประเทศ ยกย่องระดับการจัดการน้ำและพัฒนาระบบฐานข้อมูลประกอบการตัดสินใจ (คลังน้ำชาติ) สนับสนุนองค์กรลุ่มน้ำ สนับสนุนการแลกเปลี่ยนข้อมูล ระหว่างภาครัฐและเอกชน ส่งเสริม การประชาสัมพันธ์และการมีส่วนร่วมของประชาชนและภาคส่วนที่เกี่ยวข้อง สร้างจิตสำนึก ในการอนุรักษ์ทรัพยากรน้ำ พัฒนางานวิจัย นวัตกรรมและเทคโนโลยีด้านการจัดการน้ำ

- กลยุทธ์ :**
- 1) การจัดทำ ปรับปรุง กฎหมาย และองค์กรด้านการบริหารจัดการทรัพยากรน้ำและน้ำบาดาล ได้แก่การจัดทำ ปรับปรุง ทบทวน กฎหมาย ระเบียบข้อบังคับ ด้านทรัพยากรน้ำ การส่งเสริม พัฒนาองค์กร การบริหารจัดการทรัพยากรน้ำ ในระดับชาติ/ระดับลุ่มน้ำ และพัฒนาโลก ความร่วมมือระหว่างประเทศด้านทรัพยากรน้ำ
 - 2) การจัดทำแผนบริหารจัดการทรัพยากรน้ำ แผนแม่บทระดับลุ่มน้ำ และแผนปฏิบัติการ รวมทั้งการ จัดทำแผนบริหารน้ำในสภาวะวิกฤตทุกลุ่มน้ำ ให้สอดคล้องกับยุทธศาสตร์ชาติ และ พระราชบัญญัติทรัพยากรน้ำ
 - 3) การติดตามและประเมินผล ทั้งแผนงานภายใต้แผนแม่บท และการดำเนินงานของหน่วยงาน และประเมินผลกระทบบระดับแผนแม่บทภายใต้ยุทธศาสตร์ชาติ
 - 4) การพัฒนาระบบฐานข้อมูลสนับสนุนการตัดสินใจ โดยพัฒนาฐานข้อมูลทรัพยากรน้ำ น้ำบาดาล และข้อมูลอื่นที่เกี่ยวข้อง การเพิ่มประสิทธิภาพการจัดการภัยพิบัติด้านน้ำ การจัดการอุทกภัย และการพัฒนาระบบติดตาม เฝ้าระวัง และแจ้งเตือนภัยคุณภาพน้ำและน้ำบาดาล เช่น การเพิ่ม

- ประสิทธิภาพการพยากรณ์ฝนระยะสั้น การพยากรณ์น้ำหลากที่ลาดเชิงเขา (ลุ่มน้ำสาขา/ย่อย) ข้อมูลแหล่งน้ำธรรมชาติ ศักยภาพน้ำบาดาลในชั้นรายละเอียด ข้อมูลคุณภาพน้ำในแหล่งน้ำต่างๆ
- 5) การศึกษาวิจัยและพัฒนากิจการทรัพยากรน้ำ โดยศึกษา วิจัย พัฒนาเทคโนโลยี และนวัตกรรมที่เกี่ยวกับทรัพยากรน้ำและน้ำบาดาลให้สามารถดำเนินการตามกลยุทธ์ ที่เกี่ยวข้องได้อย่างมีประสิทธิภาพ เช่น การศึกษาวิจัยการประหยัดน้ำในทุกกิจกรรมการใช้น้ำ การลดการใช้น้ำน้ำกลับมาใช้ใหม่ และการใช้น้ำซ้ำในภาคอุตสาหกรรม การศึกษาการใช้น้ำ และมูลค่าน้ำภาคการผลิตต่างๆ
- 6) การประชาสัมพันธ์และการมีส่วนร่วม โดยเสริมสร้างการรับรู้และประชาสัมพันธ์ นโยบาย ยุทธศาสตร์ การบริหารจัดการทรัพยากรน้ำ และบูรณาการการมีส่วนร่วมในการบริหาร จัดการทรัพยากรน้ำ ส่งเสริมการจัดการน้ำชุมชน และการจัดการภัยพิบัติด้านน้ำในระดับพื้นที่ลุ่มน้ำ ประเทศ และระหว่างประเทศ

ตารางที่ 4-11 แผนแม่บทด้านที่ 6 การบริหารจัดการ

กลยุทธ์ /แผนงาน	ตัวชี้วัด	เป้าหมาย (ปี)				หน่วยงาน ขับเคลื่อน	หน่วยงานปฏิบัติ	
		20 ปี	61-65	66-70	71-80		หลัก	สนับสนุน
1. จัดทำปรับปรุงกฎหมายและองค์กรด้านการบริหารจัดการทรัพยากรน้ำ								
1.1 การจัดทำ ปรับปรุง ทบทวน กฎหมาย ระเบียบ ข้อบังคับด้าน ทรัพยากรน้ำ	1. การจัดทำ ปรับปรุง ทบทวน กฎหมาย ระเบียบ ข้อบังคับด้าน ทรัพยากรน้ำ 1.1 จัดทำอนุบัญญัติ ทรัพยากรน้ำ 1.2 ปรับปรุงกฎหมาย ระเบียบ ข้อบังคับ และมาตรการที่ เกี่ยวข้อง					สทช.	สทช./มท./ ทส./กษ./ อปท.	ทุก หน่วยงาน/ ภาค ประชาชน
1.2 ส่งเสริม พัฒนา องค์กรการบริหาร จัดการทรัพยากร น้ำในระดับชาติ/ ระดับลุ่มน้ำ/ระดับ ชุมชน	ระดับความสำเร็จของ การจัดตั้งองค์กรที่ เกี่ยวข้อง กับการบริหารจัดการ ทรัพยากรน้ำ ระดับชาติ/ระดับลุ่มน้ำ/ ระดับชุมชน ตามพระ ราช บัญญัติทรัพยากร น้ำ						สทช.	ทุก หน่วยงาน

1.3 พัฒนากลไกความร่วมมือระหว่างประเทศด้านทรัพยากรน้ำ	ระดับความสำเร็จของการจัดทำความร่วมมือ/แผนปฏิบัติการระหว่างประเทศและองค์กรระหว่างประเทศในการบริหารจัดการทรัพยากรน้ำไม่น้อยกว่าร้อยละ 80		-				สทนช.	ทุกหน่วยงาน
2. การจัดทำแผนบริหารจัดการทรัพยากรน้ำ	มีแผนการบริหารจัดการทรัพยากรน้ำทุกระดับเป็นมาตรฐานสอดคล้องกับยุทธศาสตร์การพัฒนาของประเทศ	แผนแม่บท/แผนปฏิบัติ/แผนการจัดสรรน้ำ/แผนภาวะวิกฤติทั้งลุ่มน้ำหลักและสาขาจัดทำเสร็จตามกำหนด	จัดทำแผนครบทุกลุ่มน้ำ	ทบทวนและปรับปรุงแผนทุก 5 ปี		สทนช.	สทนช.	ทุกหน่วยงาน
กลไกการบริหารจัดการไม่มีประสิทธิภาพ ไม่มีตัวชี้วัดที่ชัดเจน								
3. การติดตามและประเมินผล	ระดับความสำเร็จในการติดตามและประเมินผลการดำเนินงาน	เป้าหมายสามารถวัดได้ถึงระดับผลกระทบ	เป้าหมายระดับผลผลิตและผลลัพธ์	เป้าหมายระดับผลลัพธ์และผลกระทบ	เป้าหมายระดับผลลัพธ์และผลกระทบ	สทนช.	สทนช.	ทุกหน่วยงาน

ไม่มีตัวชี้วัด ผลสัมฤทธิ์ตามการ ใช้ประโยชน์ของ พื้นที่ KPI ไม่ครบ loop ควรมีการ ออกแบบของแต่ละ หน่วยงาน รวมถึงการใช้ ประโยชน์ ควรคิด เชิงเศรษฐศาสตร์ ต่อหน่วยการลงทุน	วัดเชิงปริมาณในแต่ละ โครงการพัฒนา มีการ ประเมินตามรอบแผน ยุทธศาสตร์ เช่น ทุก 5 ปี และต้องมีการมีส่วน ร่วมของประชาชน และ ผู้มีส่วนได้ส่วนเสีย							
4. การพัฒนาระบบฐานข้อมูลสนับสนุนการตัดสินใจ								
4.1 พัฒนาและเพิ่ม ประสิทธิภาพ ระบบฐานข้อมูล เพื่อการการบริหาร จัดการทรัพยากร น้ำ	ระดับความสำเร็จใน การจัดทำระบบ ฐานข้อมูล ด้านทรัพยากรน้ำ ที่ ทันสมัย ถูกต้อง และ บูรณาการ เป็นมาตรฐานเดียวกัน ทุกหน่วยงานครอบคลุม ทั้งระดับชาติ ลุ่มน้ำ และชุมชน			-		สทนช.	สทนช./อว./ ดศ./ทส./กษ./ มท.	ทุก หน่วยงาน
ควรมีระบบ ฐานข้อมูลที่ สามารถมองได้				-				

ครอบคลุมทั้งระบบ และสามารถเป็นฐานข้อมูลที่จะหน่วยงานสามารถใช้ร่วมกันได้								
5. การศึกษา วิจัย และพัฒนาการจัดการทรัพยากรน้ำ	ระดับความสำเร็จของการจัดทำงานศึกษาวิจัยและนวัตกรรมเพื่อขับเคลื่อนการบริหารจัดการน้ำของประเทศที่ถูกนำไปใช้ประโยชน์	มีงาน วิจัย ศึกษา พัฒนาเทคโนโลยี และนวัตกรรมที่ได้นำมาประยุกต์ใช้ขับเคลื่อนการบริหารจัดการน้ำของประเทศ	- กำหนดประเด็นและจัดทำแผนงาน - นำผลการวิจัยมาขยายผล	ดำเนินการอย่างต่อเนื่อง	สทนช.	สทนช./อุดมศึกษา วิจัยและนวัตกรรม/อว.	ทุกหน่วยงาน	
6. การประชาสัมพันธ์และการมีส่วนร่วม								
1. เสริมสร้างการรับรู้และประชาสัมพันธ์นโยบาย/แผนแม่บทการบริหารจัดการทรัพยากรน้ำ	จำนวนช่องทางของการประชาสัมพันธ์ 1. โทรทัศน์ 2. วิทยุ 3. หนังสือพิมพ์ 4. สิ่งพิมพ์ 5. เว็บไซต์ 6. เครือข่ายสังคมออนไลน์ 7. ประชุม/สัมมนา 8. นิทรรศการ 9. กิจกรรม 10. สื่อบุคคล					สทนช.	สทนช./กรมประชาสัมพันธ์	ทุกหน่วยงาน

	ร้อยละของหน่วยงาน ด้านน้ำที่มีการ ประชาสัมพันธ์แผน แม่บทฯ							
	ร้อยละของการรับรู้ของ ประชาชนที่มีต่อแผน แม่บทการบริหาร จัดการทรัพยากรน้ำ							
2. บูรณาการ การมีส่วนร่วมใน การบริหารจัดการ ทรัพยากรน้ำ	จำนวนเรื่อง/กิจกรรม					สทนช.	สทนช.	ทุก หน่วยงาน
3. ผลักดันให้เกิด กลไกขยายผล ความสำเร็จด้าน การบริหารจัดการ น้ำ ในระดับชุมชน/ ระดับท้องถิ่น (ประเด็นการปฏิรูป ประเทศ)	จำนวนหมู่บ้านที่ สามารถบริหารจัดการ ทรัพยากรน้ำได้ด้วย ตนเอง และสามารถ ขยายผลความสำเร็จไป ยังพื้นที่อื่น					สทนช.	สทนช./มท./ อปท.	ทส./กษ./ สสน./สกว. /มูลนิธิปิด ทองหลัง พระฯ/ กองทัพบก*
	ร้อยละงบประมาณ โครงการทั้งหมดเพื่อ การสร้างการมีส่วนร่วม ในการทำโครงการ	3% ของ งบประมาณ โครงการ						

บทที่ 5

สรุปแผนการบริหารจัดการพัฒนาคุณภาพน้ำแบบบูรณาการ

รัฐบาลได้ดำเนินการตามรัฐธรรมนูญแห่งราชอาณาจักรไทย โดยกำหนดแผนยุทธศาสตร์ชาติ 20 ปี พ.ศ. 2561-2580 ไว้ทั้งหมด ๖ เป้าหมายในการพัฒนาประเทศ ซึ่งการบริหารจัดการทรัพยากรน้ำ อยู่ในเป้าหมายด้าน “การสร้างการเติบโตบนคุณภาพชีวิตที่เป็นมิตรกับสิ่งแวดล้อม” และมีแผนแม่บทภายใต้ ยุทธศาสตร์ชาติ (แผนระดับที่ 2) โดยมีทั้งหมด 23 แผนงาน ซึ่งแผนงานที่ 19 เป็นแผนงานการบริหารจัดการ น้ำทั้งระบบ ซึ่งประกอบด้วย

แผนงานที่ 19

- 19.1) มีการพัฒนา จัดการน้ำเชิงลุ่มน้ำทั้งระบบ เพื่อเพิ่มความมั่นคงด้านน้ำของประเทศ
- 19.2) เพิ่มผลผลิตของน้ำทั้งระบบ ในการใช้น้ำอย่างประหยัด รู้คุณค่า และสร้างมูลค่าเพิ่ม จากการใช้น้ำให้ทัดเทียมกับระดับสากล
- 19.3) อนุรักษ์สิ่งแวดล้อมและฟื้นฟูแม่น้ำลำคลอง และแหล่งน้ำธรรมชาติทั่วประเทศ

การขับเคลื่อนแผนแม่บทการบริหารจัดการทรัพยากรน้ำ 20 ปี สู่การปฏิบัติสามารถสรุปได้ดังนี้

1) คณะกรรมการทรัพยากรน้ำแห่งชาติ (กนช.) โดยอนุกรรมการยุทธศาสตร์การบริหารจัดการ ทรัพยากรน้ำซึ่งสำนักงานทรัพยากรน้ำแห่งชาติ (สทนช.) เป็นเลขานุการนั้น จัดทำแผนแม่บท การบริหารจัดการทรัพยากรน้ำ 20 ปี (พ.ศ. 2561-2580)

2) สำนักงานทรัพยากรน้ำแห่งชาติ (สทนช.) และหน่วยงานถ่ายทอดเป้าหมายและกลยุทธ์ ถ่ายทอด เป้าหมายไปสู่การจัดทำแผนแม่บทลุ่มน้ำ โดยพิจารณาแผนปฏิบัติการตามภารกิจของหน่วยงานภายใต้แผน แม่บทฯ 20 ปี แผนแม่บทพื้นที่วิกฤต (Area based) และโครงการสำคัญ (Project based) จากนั้นดำเนินการ จำแนกเป็นรายลุ่มน้ำ เพื่อใช้เป็นข้อมูลให้กับคณะกรรมการลุ่มน้ำใช้พิจารณาในการจัดทำแผนแม่บท ของแต่ละลุ่มน้ำ

3) คณะกรรมการลุ่มน้ำ (โดยเลขานุการลุ่มน้ำ/หน่วยงาน/จังหวัด/ผู้มีส่วนได้ส่วนเสีย) ทำหน้าที่ วิเคราะห์ข้อมูล**แผนปฏิบัติการตามภารกิจ** (แผนปฏิบัติการตามภารกิจของหน่วยงานภายใต้แผนแม่บทฯ 20 ปี และแผนแม่บทพื้นที่วิกฤต (Area based) /โครงการสำคัญ (Project based)) เชื่อมโยงกับความต้องการ ในการพัฒนาของพื้นที่จาก**แผนปฏิบัติการของพื้นที่** (แผนปฏิบัติการของกลุ่มจังหวัด จังหวัด อปท. และท้องถิ่น) สถานการณ์ของพื้นที่ลุ่มน้ำ แผนหลัก การพัฒนาโครงการในลุ่มน้ำ และผลการวิเคราะห์ทางเลือก การบริหารจัดการน้ำของลุ่มน้ำ เพื่อวิเคราะห์และจัดทำแผนแม่บทลุ่มน้ำ

4) เลขานุการคณะกรรมการลุ่มน้ำทำหน้าที่ในการวิเคราะห์ และจัดทำแผนปฏิบัติการประจำปี ตามกรอบแผนงาน/โครงการที่จะระบุไว้ในแผนแม่บทลุ่มน้ำ เมื่อคณะกรรมการลุ่มน้ำพิจารณาให้ความเห็นชอบ ต่อแผนแม่บทลุ่มน้ำ และแผนบูรณาการงบประมาณประจำปีเรียบร้อยแล้ว จะได้เสนอให้คณะกรรมการ ทรัพยากรน้ำแห่งชาติให้ความเห็นชอบต่อแผนแม่บทลุ่มน้ำ และแผนบูรณาการงบประมาณประจำปีต่อไป โดยในส่วนแผนบูรณาการงบประมาณประจำปีนั้น คณะกรรมการทรัพยากรน้ำแห่งชาติต้องเสนอคณะรัฐมนตรี พิจารณาให้ความเห็นชอบ (มาตราที่ ๑๗ ข้อ (๒) พระราชบัญญัติทรัพยากรน้ำ พ.ศ. ๒๕๖๑) และ เมื่อแผนดังกล่าวผ่านความเห็นชอบแล้ว (แผนแม่บทลุ่มน้ำ โดยคณะกรรมการทรัพยากรน้ำแห่งชาติ และแผนบูรณาการงบประมาณประจำปี โดยคณะรัฐมนตรี) การดำเนินการตามแผนแม่บทลุ่มน้ำสู่การปฏิบัติ

กระทรวงเจ้าสังกัดจะได้ขอจัดสรรงบประมาณต่อสำนักงบประมาณเพื่อขับเคลื่อนแผนงาน/โครงการตามแผนแม่บทลุ่มน้ำ และแผนปฏิบัติการประจำปีต่อไป

ทั้งนี้ จะมีการปรับปรุงการจัดทำงบประมาณรายปี และปรับปรุงแผนแม่บทการบริหารจัดการทรัพยากรน้ำทุก 5 ปี พร้อมทั้งจะต้องพัฒนาระบบการติดตามประเมินผลในทุกระดับ ตั้งแต่การประเมินผลในระดับโครงการระดับลุ่มน้ำ ระดับแผนแม่บทและระดับยุทธศาสตร์ชาติ เพื่อปรับปรุงแผนแม่บทการบริหารจัดการทรัพยากรน้ำ ทุก 5 ปี ให้มีความสอดคล้องกับบริบทและแนวทางการพัฒนาที่เปลี่ยนแปลง

การจัดสรรงบประมาณแบบบูรณาการ

การดำเนินการตามแผนแม่บทการบริหารจัดการทรัพยากรน้ำอย่างมีประสิทธิภาพบรรลุตามวัตถุประสงค์ และเป้าหมายที่กำหนด จำเป็นต้องมีการจัดสรรงบประมาณแบบบูรณาการตามกรอบนโยบาย ดังนี้

1) คณะกรรมการทรัพยากรน้ำแห่งชาติ (กนช.) จัดทำกรอบนโยบายการจัดทำแผนงานงบประมาณการบริหารจัดการทรัพยากรน้ำแบบบูรณาการ โดยกำหนดเป้าหมาย ลำดับความสำคัญของกิจกรรม แผนงาน โครงการ และพื้นที่เป้าหมาย รวมทั้งการรับฟังความคิดเห็นของประชาชน และกรรมการลุ่มน้ำ เพื่อเป็นกรอบแนวทางในการจัดทำแผนปฏิบัติการระดับจังหวัด ระดับลุ่มน้ำ และของหน่วยงาน โดยมีหลักเกณฑ์ การจัดทำแผนปฏิบัติการ สอดคล้องกับแผนแม่บทการบริหารจัดการทรัพยากรน้ำ 20 ปี ดังในตารางที่ 5-1

2) สำนักงบประมาณหารือกับสำนักงานทรัพยากรน้ำแห่งชาติ (สทนช.) และหน่วยงานที่เกี่ยวข้อง บูรณาการสาระสำคัญของแผนแม่บทการบริหารจัดการทรัพยากรน้ำและการจัดสรรงบประมาณที่สอดคล้องกัน รวมทั้งแนวทางจัดทำแผนงานโครงการ เพื่อเป็นข้อมูลประกอบการอนุมัติงบประมาณ

3) สำนักงบประมาณและหน่วยงานที่เกี่ยวข้องร่วมกันกำหนดแนวทาง สนับสนุนแผนพัฒนาจังหวัด กลุ่มจังหวัดและท้องถิ่น ตามแผนบริหารจัดการทรัพยากรน้ำ รวมทั้งการจัดสรรงบประมาณรายกระทรวงและมิติพื้นที่ โดยมีขั้นตอนในการเสนอแผนงานตามพระราชบัญญัติทรัพยากรน้ำ พ.ศ. 2561

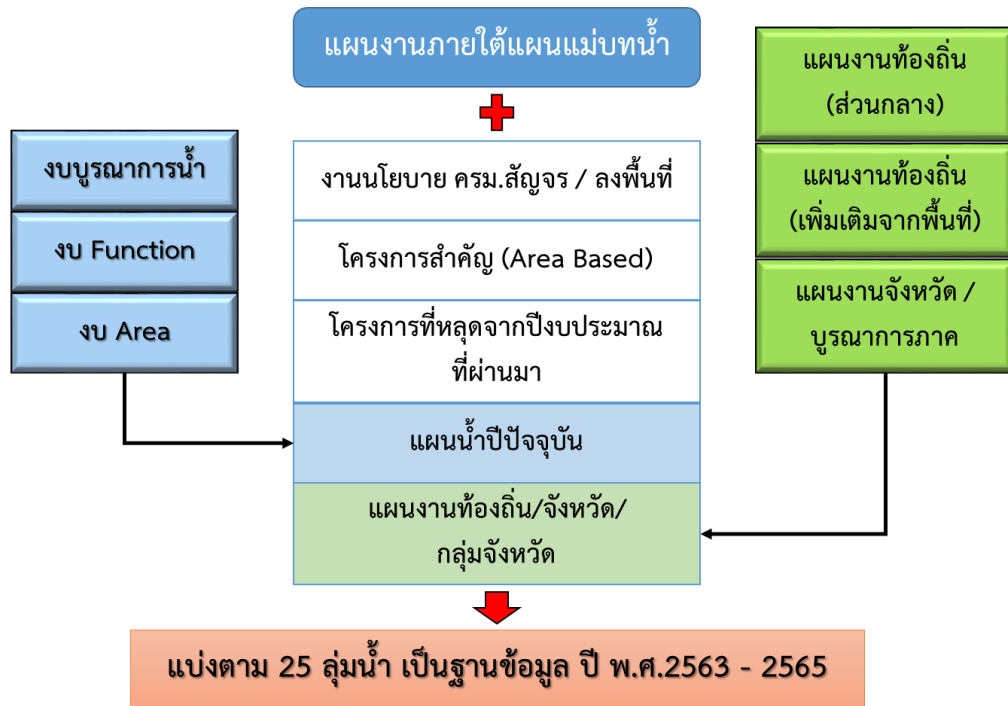
ตารางที่ 5-1 หลักเกณฑ์การจัดทำแผนปฏิบัติการ สอดคล้องกับแผนแม่บทการบริหารจัดการทรัพยากรน้ำ 20 ปี

แผนงานตามภารกิจพื้นฐาน (FUNCTION)	แผนงานตามภารกิจยุทธศาสตร์ นโยบายเร่งด่วน แนวทางปฏิรูป ภาครัฐ งบประมาณบูรณาการ (AGENDA)	แผนงานตามภารกิจพื้นที่ ท้องถิ่น ภูมิภาค จังหวัด กลุ่มจังหวัด (AREA)
ลักษณะงาน ๑) กิจกรรมภารกิจพื้นฐาน/ภารกิจหลัก/ภารกิจประจำของแต่ละหน่วยงาน ๒) กิจกรรมที่ดำเนินการแล้วเสร็จภายใน ๑ ปี ๓) ไม่มีผลเกี่ยวเนื่องถึงหน่วยงานอื่นๆ ๔) ดำเนินการในจุดดำเนินการที่ไม่ส่งผลต่อพื้นที่ดำเนินการอื่น	ลักษณะงาน ๑) มีเป้าหมายหลักในการขับเคลื่อนแผนแม่บทการบริหารจัดการทรัพยากรน้ำ ๒) แผนงาน/โครงการสำคัญภายใต้การกำหนดพื้นที่เป้าหมายเชิงยุทธศาสตร์ (AREA BASED) ๓) บูรณาการการดำเนินงานร่วมกัน โดยส่งผลเป้าหมายร่วมกันมากกว่า ๑ หน่วยงาน ๔) ผลงานจากการดำเนินงานของโครงการเพื่อแก้ปัญหาทรัพยากรน้ำเชิงพื้นที่อย่างเป็นระบบ ๕) เป็นงานที่ต้องใช้เทคนิคที่มีความซับซ้อน หน่วยงานที่มีความชำนาญเฉพาะให้การสนับสนุน	ลักษณะงาน ๑) โครงการด้านน้ำขนาดเล็กที่ดำเนินการแก้ไขปัญหาเฉพาะจุด แก้ไขปัญหาพื้นที่ระดับตำบล/หมู่บ้าน ๒) ดำเนินการแล้วเสร็จภายใน ๑ ปี ๓) แก้ไขปัญหาตามความต้องการในการแก้ไขปัญหาเฉพาะที่ ๔) ไม่มีความยุ่งยากซับซ้อนเชิงวิชาการ ๕) อยู่ในภารกิจการถ่ายโอนให้แก่องค์กรปกครองส่วนท้องถิ่น ตามข้อพิจารณาร่วมกันระหว่างหน่วยงานดำเนินงานและคณะกรรมการกระจายอำนาจ*

การพิจารณางบประมาณ เพื่อการจัดสรรให้กับหน่วยงานต่าง ๆ เพื่อไปดำเนินการในโครงการ/แผนงานตามแผนงานปฏิบัติการ ในแต่ละปีงบประมาณ ผลจากการสอบถามในเวทีประชุมของกลุ่มน้ำโขง ตะวันออกเฉียงเหนือ ในการแบ่งจัดสรรงบประมาณ สามารถแบ่งเป็นสัดส่วนดังนี้

ประเภทโครงการ/แผนงาน	สัดส่วนการจัดสรรงบประมาณ (%)
โครงการตามนโยบาย	40%
โครงการ Area based	30%
โครงการตามแผนแม่บทกลุ่มน้ำ	20%
โครงการตามความต้องการในพื้นที่	10%

โครงการ/แผนงานทางของการบริหารจัดการน้ำ ประกอบด้วยแผนงานภายใต้แผนแม่บทน้ำ, แผนงานบูรณาการ, แผนงาน Function หน่วยงาน, แผนงานเชิงพื้นที่, แผนงานจังหวัด/กลุ่มจังหวัด, และแผนงานท้องถิ่น นอกจากนี้ยังมีแผนงาน/โครงการเพิ่มเติม ได้แก่ โครงการตามนโยบาย ครม.สัญจร และโครงการตกหล่นจากปีงบประมาณที่ผ่านมา ซึ่งสามารถสรุปการรวบรวมแผนงาน ได้ดังภาพที่ 5-1



ภาพที่ 5-1 การรวบรวมแผนงาน เพื่อใช้ประกอบการจัดลำดับโครงการ

5.1 กระบวนการจัดลำดับแผนปฏิบัติการกลุ่มน้ำ

การจัดลำดับความสำคัญของโครงการจะพิจารณาจากการจัดลำดับความสำคัญของปัญหา ด้วยความรุนแรง และโอกาสการเกิดปัญหา โดยพิจารณาร่วมกับผลกระทบของปัญหา และความวิตกกังวล ในเชิงพื้นที่ สามารถนำมาจัดลำดับความสำคัญของโครงการ/แผนงาน โดยประเภทโครงการ/แผนงานสามารถ แบ่งตามลักษณะของโครงการได้ดังภาพที่ 5-2

5.2 สรุปแผนการบริหารจัดการทรัพยากรน้ำแบบบูรณาการ รายด้านตามแผนแม่บท

จากการสรุปการลำดับความสำคัญของปัญหาตามแผนแม่บทน้ำ 6 ด้าน ได้ดังนี้

แผนแม่บทด้านที่ 6 การบริหารจัดการ, องค์กร, กฎหมาย, การศึกษาวิจัย

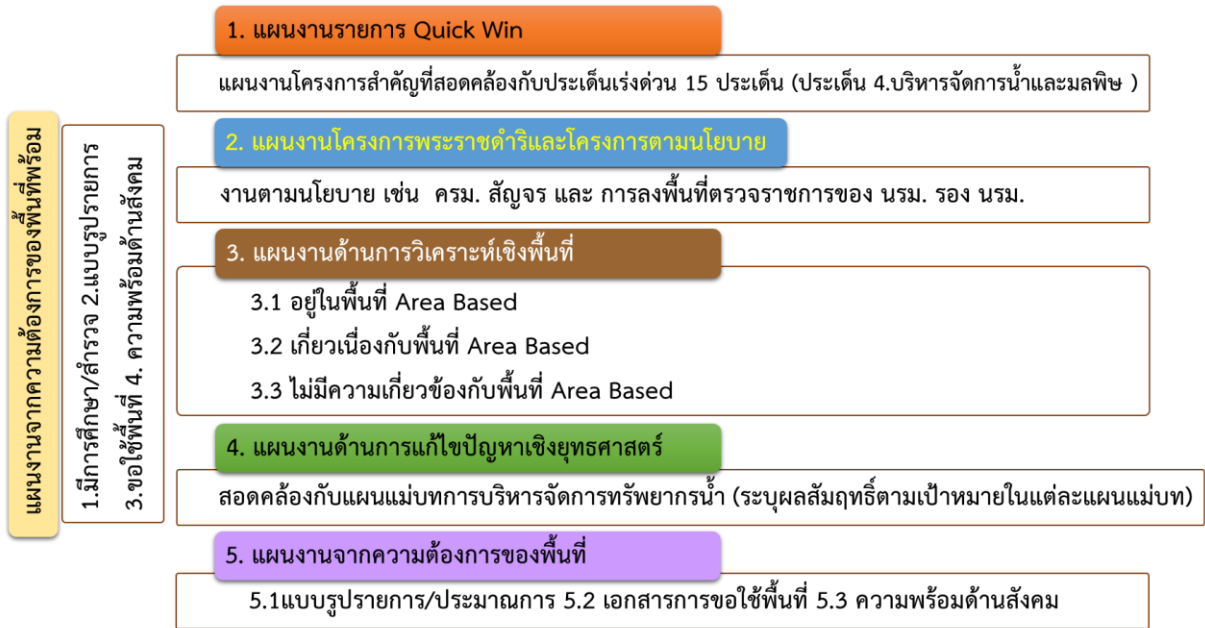
แผนแม่บทด้านที่ 1 การจัดการน้ำอุปโภคบริโภค

แผนแม่บทด้านที่ 2 การสร้างความมั่นคงของน้ำภาคการผลิต (เกษตร/อุตสาหกรรม)

แผนแม่บทด้านที่ 5 การอนุรักษ์ฟื้นฟูสภาพป่าต้นน้ำ

แผนแม่บทด้านที่ 4 การอนุรักษ์คุณภาพน้ำและอนุรักษ์ทรัพยากรน้ำ

แผนแม่บทด้านที่ 3 การจัดการน้ำท่วม และอุทกภัย



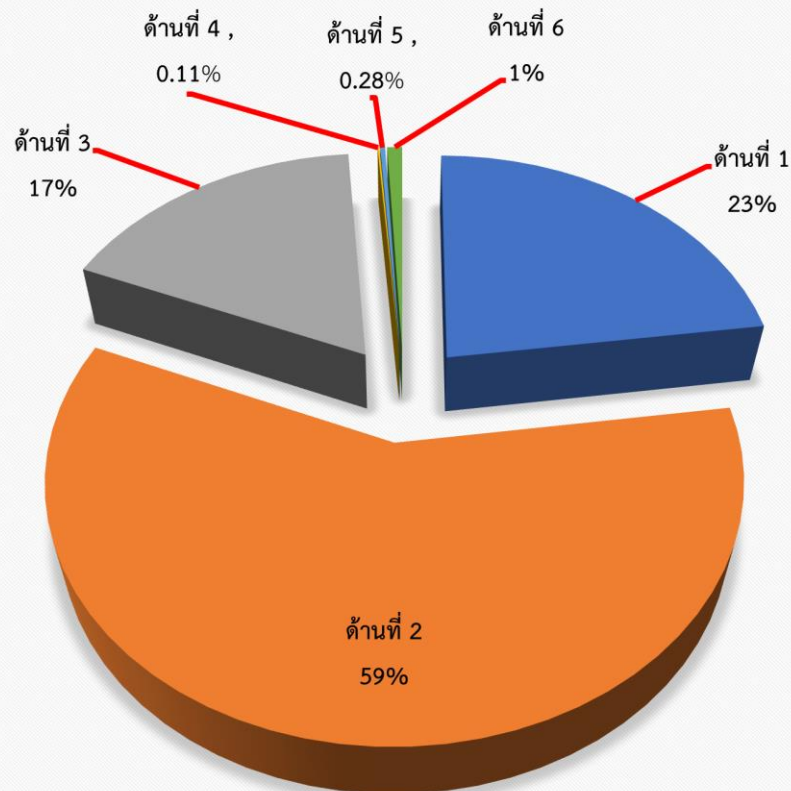
รูปที่ 5-2 ลักษณะแผนงาน ที่ใช้ในการจัดการทรัพยากรน้ำในกลุ่มน้ำโขง ตะวันออกเฉียงเหนือ

จากการสรุปจะแบ่งเป็นประเภทโครงการ และแต่ละจังหวัด เพื่อให้ง่ายต่อการนำไปจัดลำดับสำคัญตามประเด็นปัญหา ซึ่งมีรายละเอียดเพิ่มเติมในภาคผนวกที่ 6 โดยมีผลการสรุปดังนี้

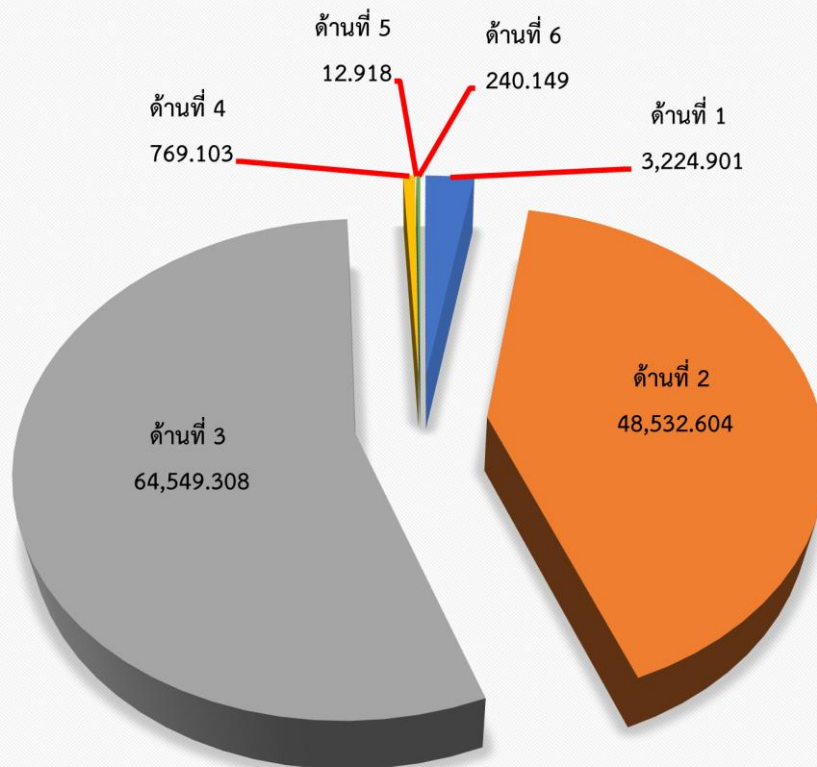
1) สรุปโครงการแผนปฏิบัติการกลุ่มน้ำโขงตะวันออกเฉียงเหนือ ประจำปีงบประมาณ พ.ศ. 2563 - 2565 จำแนกตามยุทธศาสตร์

ยุทธศาสตร์	จำนวนโครงการ	งบประมาณ (ล้านบาท)
ด้านที่ 1 การจัดการน้ำอุปโภคบริโภค	1,293	3,224.901
ด้านที่ 2 การสร้างความมั่นคงของน้ำภาคการผลิต	3,328	48,532.604
ด้านที่ 3 การจัดการน้ำท่วมและอุทกภัย	985	64,549.308
ด้านที่ 4 การจัดการคุณภาพน้ำและอนุรักษ์ทรัพยากรน้ำ	6	769.103
ด้านที่ 5 การอนุรักษ์ฟื้นฟูสภาพป่าต้นน้ำที่เสื่อมโทรมและป้องกันการพังทลายของดิน	16	12.918
ด้านที่ 6 การบริหารจัดการ	48	240.149
รวม	5,676	117,328.983

จำนวนโครงการ



งบประมาณ (ล้านบาท)



2) สรุปโครงการแผนปฏิบัติการกลุ่มน้ำโขงตะวันออกเฉียงเหนือ ประจำปีงบประมาณ พ.ศ. 2563 - 2565 จำแนกตามหน่วยงาน

ลำดับ	หน่วยงานรับผิดชอบ (ระดับกรม)	จำนวนโครงการ	งบประมาณ (ล้านบาท)	จำนวนโครงการแยกตามยุทธศาสตร์					
				ด้านที่ 1	ด้านที่ 2	ด้านที่ 3	ด้านที่ 4	ด้านที่ 5	ด้านที่ 6
1	กรมเจ้าท่า	3	3,264.950			3			
2	กรมโยธาธิการและผังเมือง	76	8,319.380			75			1
3	กรมชลประทาน	1,059	87,545.616		985	73			1
4	กรมทรัพยากรน้ำ	69	1,225.954	6	63				
5	กรมทรัพยากรน้ำบาดาล	373	761.800	169	170				34
6	กรมป้องกันและบรรเทาสาธารณภัย	59	260.702		30	29			
7	กรมป่าไม้	3	3.120					3	
8	กรมพัฒนาที่ดิน	20	238.775		20				
9	กรมอุทยานแห่งชาติ สัตว์ป่า และพันธุ์พืช	12	9.663					12	
10	การประปาส่วนภูมิภาค	89	663.175	89					
11	สททช.	1	-						1
12	สำนักงานการปฏิรูปที่ดินเพื่อเกษตรกรรม (ส.ป.ก.)	14	16.830		17				
13	สำนักงานปลัดกระทรวงทรัพยากรธรรมชาติและสิ่งแวดล้อม	5	32.141	2			3		
14	บูรณาการ: จังหวัดสกลนคร (โครงการอนุรักษ์และฟื้นฟูแหล่งน้ำธรรมชาติขนาดใหญ่ หนองหาร)	1	740.000				1		
15	องค์กรปกครองส่วนท้องถิ่น	3,708	12,605.952	1,027	1,907	759	2	1	12
16	ราชการส่วนภูมิภาค (จังหวัด)	181	1,640.923		135	46			
รวม		5,676	117,328.983	1,293	3,328	985	6	16	48

3) สรุปโครงการแผนปฏิบัติการลุ่มน้ำโขงตะวันออกเฉียงเหนือ ประจำปีงบประมาณ
พ.ศ. 2563 - 2565 จำแนกตามจังหวัด

ลำดับ	จังหวัด	จำนวนโครงการ	งบประมาณ (ล้านบาท)	จำนวนโครงการแยกตามยุทธศาสตร์					
				ด้านที่ 1	ด้านที่ 2	ด้านที่ 3	ด้านที่ 4	ด้านที่ 5	ด้านที่ 6
1	เลย	1,283	17,500.590	403	686	188		6	
2	บึงกาฬ	408	9,866.303	100	204	102		1	1
3	หนองคาย	295	45,243.407	63	182	44	-	-	6
4	หนองบัวลำภู	85	357.788	16	65	4			
5	อุดรธานี	1,177	5,262.332	307	624	238	2	1	5
6	นครพนม	893	17,195.971	153	594	144			2
7	มุกดาหาร	275	4,194.319	59	162	37	1	3	13
8	สกลนคร	922	16,569.719	82	649	164	3	4	20
9	อำนาจเจริญ	114	388.847	39	55	20			
10	อุบลราชธานี	223	709.707	71	107	44		1	
11	โครงการศึกษาการวางแผนระบบระบายน้ำในจังหวัดลุ่มน้ำโขง (กรมโยธาธิการและผังเมือง)	1	40.000						1
รวม		5,676	117,328.983	1,293	3,328	985	6	16	48



4) สรุปโครงการแผนปฏิบัติการลุ่มน้ำโขงตะวันออกเฉียงเหนือ ประจำปีงบประมาณ พ.ศ. 2563 - 2565 จำแนกตามประเภทแผนงานโครงการ

ลำดับ	ประเภทโครงการ	จำนวนโครงการ	งบประมาณ (ล้านบาท)	จำนวนโครงการแยกตามยุทธศาสตร์					
				ด้านที่ 1	ด้านที่ 2	ด้านที่ 3	ด้านที่ 4	ด้านที่ 5	ด้านที่ 6
1	แผนงานโครงการสำคัญ	37	49,393.285		7	30			
2	แผนงานโครงการตามนโยบาย	46	5,079.848		33	11			2
3	ร่าง พรบ.งบ 63-64 ปี 2563 ปี 2564	1,499 (717) (782)	42,723.206 (10,700.872) (32,022.334)	205	1,15 5	122	1	15	1
4	แผนงานปี 62 ที่ไม่ได้รับงบ (ส่วนราชการนำไปบรรจุใน ปี 2564)	204	2,230.987	61	91	17	2		33
5	แผนงานส่วนภูมิภาค (จังหวัด)	182	2,380.923		135	46	1		
6	แผนงานองค์กรปกครองส่วนท้องถิ่น	3,708	12,606.252	1,02 7	1,90 7	759	2	1	12
รวม		5,676	117,328.983	1,29 3	3,32 8	985	6	16	48

5) สรุปโครงการแผนปฏิบัติการลุ่มน้ำโขงตะวันออกเฉียงเหนือ ประจำปีงบประมาณ พ.ศ. 2563 - 2565 จำแนกตามปีงบประมาณ

ลำดับ	ประเภทโครงการ	จำนวนโครงการ	งบประมาณ (ล้านบาท)	จำนวนโครงการแยกตามยุทธศาสตร์					
				ด้านที่ 1	ด้านที่ 2	ด้านที่ 3	ด้านที่ 4	ด้านที่ 5	ด้านที่ 6
1	ปีงบประมาณ 2563	1,104	11,848.038	129	889	81	1	4	
2	ปีงบประมาณ 2564 (ทั้งนี้ได้รวมโครงการของปี 62 ที่ไม่ได้รับงบ จำนวน 204 โครงการ บรรจุในแผนปี 64 แล้ว)	4,572	105,480.94 5	1,16 4	2,439	904	5	12	48
รวม		5,676	117,328.98 3	1,29 3	3,328	985	6	16	48

5.3 สรุปแผนการบริหารจัดการทรัพยากรน้ำแบบบูรณาการ ประเภทโครงการเพิ่มเติม

1) โครงการเพิ่มเติมจากพื้นที่

ลำดับ	โครงการเพิ่มเติมจากพื้นที่	จำนวนโครงการ	งบประมาณ (ล้านบาท)	จำนวนโครงการแยกตามยุทธศาสตร์					
				ด้านที่ 1	ด้านที่ 2	ด้านที่ 3	ด้านที่ 4	ด้านที่ 5	ด้านที่ 6
1	เลย								
2	บึงกาฬ	881	4,733.948	95	511	274	1		
3	หนองคาย	67	2,992.505	14	38	15			
4	หนองบัวลำภู								
5	อุดรธานี	203	720.405	3	97	95		8	
6	นครพนม	38	400.400	5	10	23			
7	มุกดาหาร	210	2,605.645	12	129	67	1	1	
8	สกลนคร	420	2,538.365	80	200	135		3	2
9	อำนาจเจริญ	2			2				
10	อุบลราชธานี								
11	ห้วยน้ำ	5	41.500						6
12	หนองหาร สกลนคร	69	9,890.766	7	10	18	17		17
รวม		1,826	23,923.534	216	997	627	19	12	25

2) โครงการเพิ่มเติมจากหน่วยงาน

ลำดับ	โครงการเพิ่มเติมจากหน่วยงาน	จำนวนโครงการ	งบประมาณ (ล้านบาท)	หน่วยงาน
1	โครงการเพิ่มน้ำต้นทุนและระบบกระจายน้ำเพื่อสนับสนุนแผนปฏิบัติการฟื้นฟู เยียวยาเกษตรกรผู้ประสบภัย ในส่วนลุ่มน้ำโขง ตะวันออกเฉียงเหนือ (ภาคผนวกที่ 8-1)	1		กรมทรัพยากรน้ำบาดาล
2	ระบบบำบัดน้ำเสีย (ลุ่มน้ำโขงตะวันออกเฉียงเหนือ) (ภาคผนวกที่ 8-2)	10	1,150.000	องค์การจัดการน้ำเสีย (อจน.)
3	โครงการส่วนของกรมทรัพยากรน้ำ ปี 2563-65 (ภาคผนวกที่ 8-3)	3	3,447.476	กรมทรัพยากรน้ำ
4	โครงการก่อสร้างปรับปรุงขยาย การประปาส่วนภูมิภาคสาขาเลย (ภาคผนวกที่ 8-4)	1	414.685	การประปาส่วนภูมิภาค (กปภ.)

บทที่ 6

สรุปและข้อเสนอแนะ

การบริหารจัดการทรัพยากรน้ำ ในอยู่ในเป้าหมายด้าน “การสร้างการเติบโตบนคุณภาพชีวิตที่เป็นมิตรกับสิ่งแวดล้อม” ตามยุทธศาสตร์ชาติ โดยมีแผนงานในการบริหารจัดการน้ำทั้งระบบ (แผนงานที่ 19) โดยมีการพัฒนาจัดการน้ำเชิงลุ่มน้ำ เพิ่มผลผลิตของน้ำทั้งระบบ และอนุรักษ์สิ่งแวดล้อม โดยมีแผนแม่บทในการบริหารจัดการทรัพยากรน้ำ 20 ปี (พ.ศ.2561-2580)

ลุ่มน้ำโขงตะวันออกเฉียงเหนือ เป็นพื้นที่ส่วนบนของภาคตะวันออกเฉียงเหนือของประเทศไทย มีพื้นที่ติดกับแม่โขงหลายร้อยกิโลเมตร ประกอบด้วยจังหวัดภายในลุ่มน้ำทั้งหมด 10 จังหวัด ได้แก่ เลย หนองบัวลำภู หนองคาย อุดรธานี บึงกาฬ นครพนม สกลนคร มุกดาหาร อานาจเจริญ และอุบลราชธานี มีลุ่มน้ำสาขา ซึ่งแต่ละลุ่มน้ำลำน้ำส่วนใหญ่จะได้ลงสู่แม่น้ำโขงโดยตรง ทำให้มีลักษณะกายภาพ และการบริหารจัดการน้ำในแต่ละลุ่มน้ำแตกต่างกันออกไป ซึ่งมีทั้งสิ้น 29 ลุ่มน้ำสาขา ปัญหาส่วนใหญ่ เป็นปัญหาทางด้านน้ำเพื่อการอุปโภคบริโภคที่ทั้งปริมาณและคุณภาพ ตลอดจนการบริหารจัดการ ปัญหาภัยแล้ง และอุทกภัยทั้งในชุมชนเมือง พื้นที่เกษตรกรรม เป็นผลมาจากสิ่งกีดขวางทางน้ำ ทั้งจากธรรมชาติ และการวางผังเมือง ปัญหาทางด้านคุณภาพน้ำที่กำลังเป็นปัญหาที่มีแนวโน้มเพิ่มสูงขึ้น ทั้งการปนเปื้อนสารต่าง ๆ และปริมาณตะกอนจากการชะล้างพังทลายของดินทั้งพื้นที่ต้นน้ำ และริมตลิ่งในพื้นที่ท้ายน้ำ ปัญหาด้านการอนุรักษ์พื้นที่ต้นน้ำเพื่อรักษาสมดุลของทรัพยากรธรรมชาติและสิ่งแวดล้อม และการอนุรักษ์พื้นที่ธรรมชาติริมลำน้ำ และพื้นที่ชุ่มน้ำ แหล่งอนุบาลสัตว์น้ำ อย่างไรก็ตาม เมื่อพิจารณาถึงปัญหาทางด้านทรัพยากรน้ำแล้ว จากการสรุปของที่ประชุม พบว่า ปัญหาที่สำคัญของลุ่มน้ำโขงตะวันออกเฉียงเหนือ คือ เรื่องการบริหารจัดการ และการขาดข้อมูลทางวิชาการสนับสนุนการบริหารจัดการ ที่ถูกต้องและมีประสิทธิภาพ ตลอดจนยังมีการนำเทคโนโลยี หรือ Big data มาใช้ในการบริหารจัดการทรัพยากรน้ำ เพื่อให้เกิดการมีส่วนร่วมในการบริหารจัดการ และเกิดประสิทธิภาพในการใช้น้ำ นอกจากนี้ ยังขาดการบูรณาการของคณะกรรมการ หรือผู้มีส่วนได้ส่วนเสียในการใช้ประโยชน์น้ำ ทั้งในระดับลุ่มน้ำสาขาลุ่มน้ำโขง และลุ่มน้ำระหว่างประเทศ รวมถึงการบังคับใช้กฎหมาย และกฎระเบียบอีกด้วย

การบริหารจัดการน้ำตามแผนแม่บท จำเป็นอย่างยิ่งที่จะต้องมีการบูรณาการจากหน่วยงานที่เกี่ยวข้อง และภาคประชาชน ซึ่งการทำจัดทำแผนปฏิบัติการที่สอดคล้องกับแผนแม่บทการบริหารจัดการทรัพยากรน้ำ 20 ปี เป็นแนวทางที่จะช่วยให้เกิดการบูรณาการงาน กิจกรรม/โครงการของทุกภาคส่วน และเป็นการเพิ่มประสิทธิภาพในการใช้งบประมาณของภาครัฐ ซึ่งประกอบด้วยแผนงาน Function, แผนงานตามภารกิจเร่งด่วน (Agenda) และแผนงานจากพื้นที่ (Area)

การจัดลำดับความสำคัญของกิจกรรม/โครงการ สามารถพิจารณาได้จากความสำคัญของปัญหาด้านทรัพยากรน้ำในเชิงความรุนแรงของปัญหา (โอกาสการเกิด และผลกระทบที่เกิดขึ้น), และพื้นที่ที่เกิดปัญหา ประกอบกับการพิจารณาวิสัยทัศน์ของลุ่มน้ำ จะสามารถกำหนดแนวทางการพิจารณาโครงการได้ เพื่อให้บรรลุวัตถุประสงค์ของวิสัยทัศน์ลุ่มน้ำ โดยลุ่มน้ำโขงภาคตะวันออกเฉียงเหนือ ได้ลำดับความสำคัญของการดำเนินการ โดยให้ความสำคัญกับแผนแม่บทการบริหารจัดการน้ำ ดังนี้

แผนแม่บทด้านที่ 1 การจัดการน้ำอุปโภคบริโภค

แผนแม่บทด้านที่ 2 การสร้างความมั่นคงของน้ำภาคการผลิต (เกษตร/อุตสาหกรรม)

แผนแม่บทด้านที่ 3 การจัดการน้ำท่วม และอุทกภัย

แผนแม่บทด้านที่ 6 การบริหารจัดการ, องค์กร, กฎหมาย, การศึกษาวิจัย

แผนแม่บทด้านที่ 4 การอนุรักษ์คุณภาพน้ำและอนุรักษ์ทรัพยากรน้ำ

แผนแม่บทด้านที่ 5 การอนุรักษ์ฟื้นฟูสภาพป่าต้นน้ำ



ภาคผนวก

ภาคผนวก

แผนปฏิบัติการลุ่มน้ำโขง ตะวันออกเฉียงเหนือ ปีพ.ศ.๒๕๖๓ - ๒๕๖๕ ภายใต้แผนแม่บทการบริหารจัดการทรัพยากรน้ำ ลุ่มน้ำโขง ตะวันออกเฉียงเหนือ

ภาคผนวก 1 แผนที่ลุ่มน้ำโขงและสาขา

ภาคผนวก 2 ตารางการเก็บข้อมูลประเด็นปัญหาในการประชุมเชิงปฏิบัติการ

ภาคผนวก 3 จัดลำดับปัญหา 49 กลุ่มพื้นที่ย่อย

ภาคผนวก 4 ยุทธศาสตร์จังหวัด

ภาคผนวก 5 ผลการจัดลำดับสำคัญปัญหา 49 กลุ่มพื้นที่ย่อย

ภาคผนวก 6 ตารางรายละเอียดการจัดกลุ่มโครงการตามลำดับสำคัญของปัญหา
ในแผนปฏิบัติการลุ่มน้ำโขงตะวันออกเฉียงเหนือประจำปีงบประมาณ
พ.ศ. 2563 - 2565

ภาคผนวก 7 โครงการที่เสนอเพิ่มเติมในระหว่างจัดประชุมเชิงปฏิบัติการ

ภาคผนวก 8 โครงการที่เสนอในที่ประชุมคณะกรรมการลุ่มน้ำโขง ตะวันออกเฉียงเหนือ
ครั้งที่ 3/2562 วันที่ 3 ธันวาคม 2562

สรุปเนื้อหาภาคผนวก

แผนปฏิบัติการลุ่มน้ำโขง ตะวันออกเฉียงเหนือ ปีพ.ศ.๒๕๖๓ – ๒๕๖๕
ภายใต้แผนแม่บทการบริหารจัดการทรัพยากรน้ำ ลุ่มน้ำโขง ตะวันออกเฉียงเหนือ

ภาคผนวก 1 แผนที่ลุ่มน้ำโขงและสาขา

ระหว่างการจัดประชุมเชิงปฏิบัติการ

แนวทางจัดลำดับสำคัญของปัญหาในพื้นที่ย่อย ๔๙ พื้นที่

ภาคผนวก 2 ตารางการเก็บข้อมูลประเด็นปัญหาในการประชุมเชิงปฏิบัติการ

ภาคผนวก 3 จัดลำดับปัญหา 49 กลุ่มพื้นที่ย่อย

ภาคผนวก 4 ยุทธศาสตร์จังหวัด

ภาคผนวก 5 ผลการจัดลำดับสำคัญปัญหา 49 กลุ่มพื้นที่ย่อย

แนวทางจัดลำดับสำคัญของกลุ่มโครงการตามลำดับสำคัญของปัญหา

ภาคผนวก 6 ตารางรายละเอียดการจัดกลุ่มโครงการตามลำดับสำคัญของปัญหา

ในแผนปฏิบัติการลุ่มน้ำโขงตะวันออกเฉียงเหนือประจำปีงบประมาณ
พ.ศ. 2563 – 2565

ภาคผนวก 7 โครงการที่เสนอเพิ่มเติมในระหว่างจัดประชุมเชิงปฏิบัติการ

- โครงการจากหน่วยงานท้องถิ่นในจังหวัด
- โครงการสนับสนุนเครือข่ายลุ่มน้ำโขง
- โครงการ/แนวทางที่ได้จากข้อคิดเห็นผู้เข้าร่วมประชุมเชิงปฏิบัติการ

ภายหลังการจัดประชุมเชิงปฏิบัติการ

ภาคผนวก 8 โครงการที่เสนอในที่ประชุมคณะกรรมการลุ่มน้ำโขง ตะวันออกเฉียงเหนือ
ครั้งที่ 3/2562 วันที่ 3 ธันวาคม 2562

8.1 โครงการเพิ่มน้ำต้นทุนและระบบกระจายน้ำเพื่อสนับสนุนแผนปฏิบัติการ
ฟื้นฟู เยียวยา เกษตรกรผู้ประสบภัยพื้นที่ช่วง และอุทกภัยปี พ.ศ.2562
ของกระทรวงเกษตรและสหกรณ์ ประจำปีงบประมาณ พ.ศ.2562
(งบกลาง)

- โครงการเพิ่มเติมจากกรมทรัพยากรน้ำบาดาล

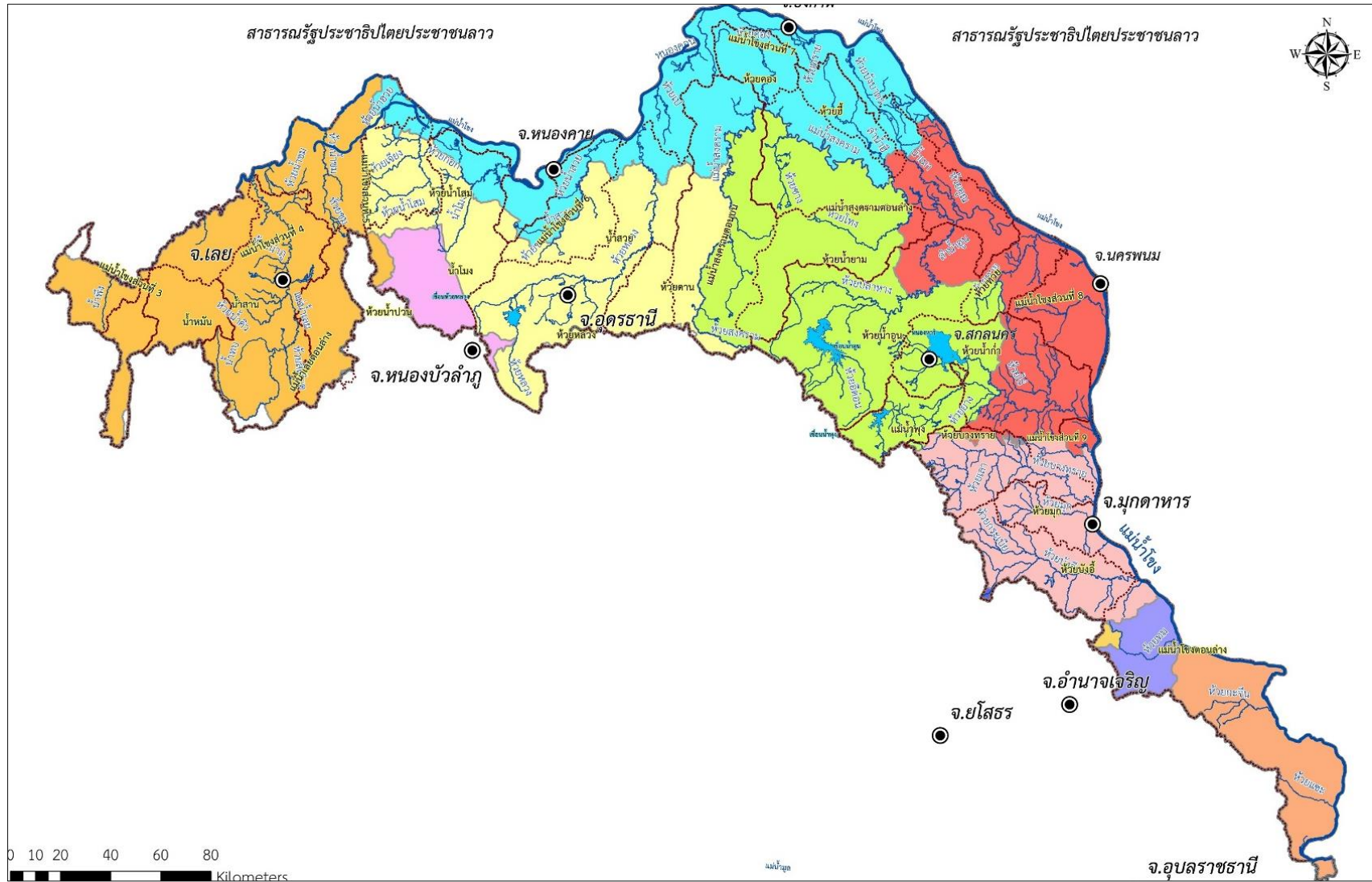
8.2 แผนหลักในพื้นที่ลุ่มน้ำโขง ตะวันออกเฉียงเหนือ

- แผนหลักการจัดการน้ำเสีย ขององค์การบริหารจัดการน้ำเสีย
- แผนหลักการพัฒนาหนองหาร จ.สกลนคร

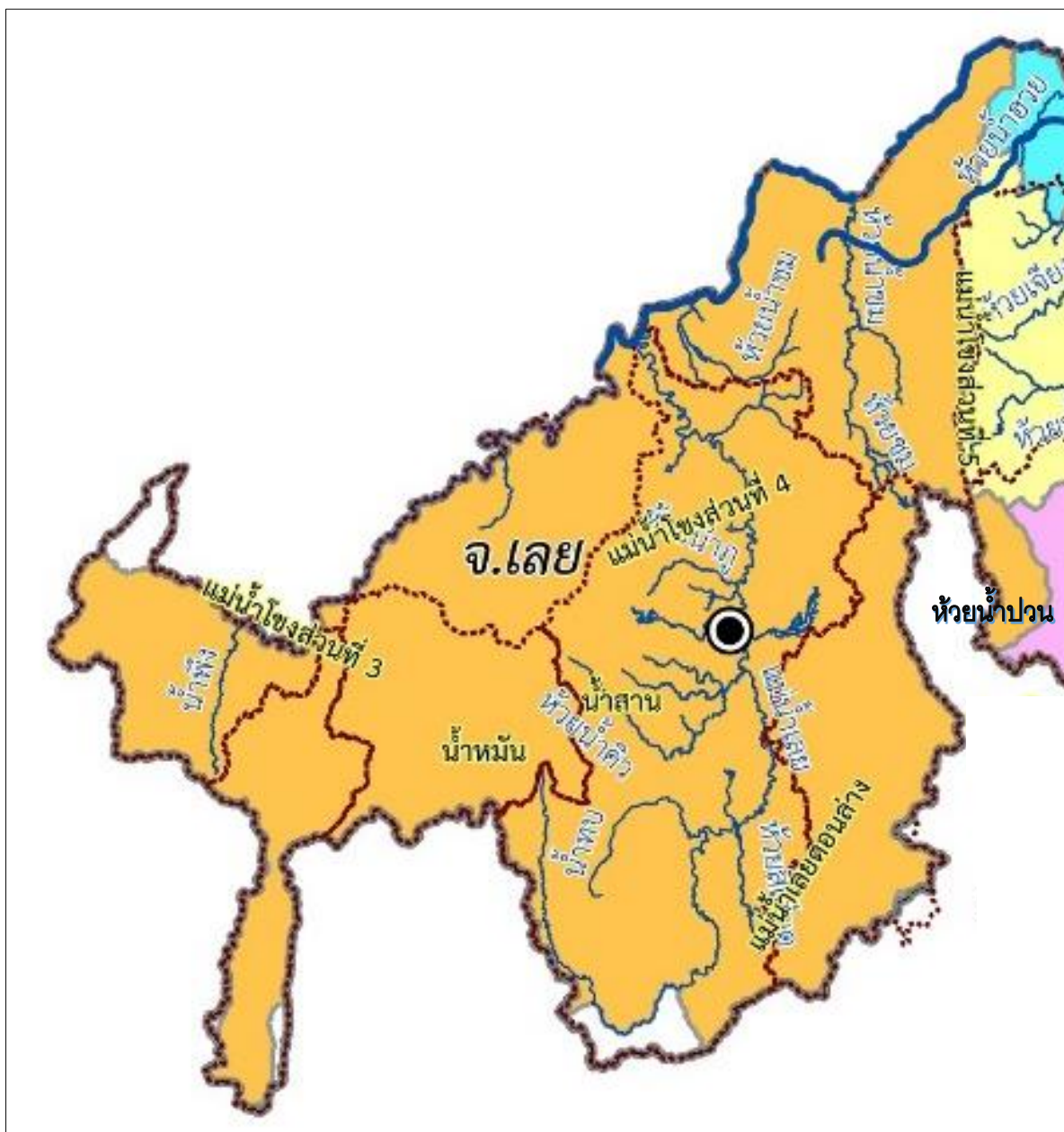
8.3 โครงการก่อสร้างปรับปรุงขยายการประปาส่วนภูมิภาคสาขาเลย

ภาคผนวก 1 แผนที่ลุ่มน้ำโขงและสาขา

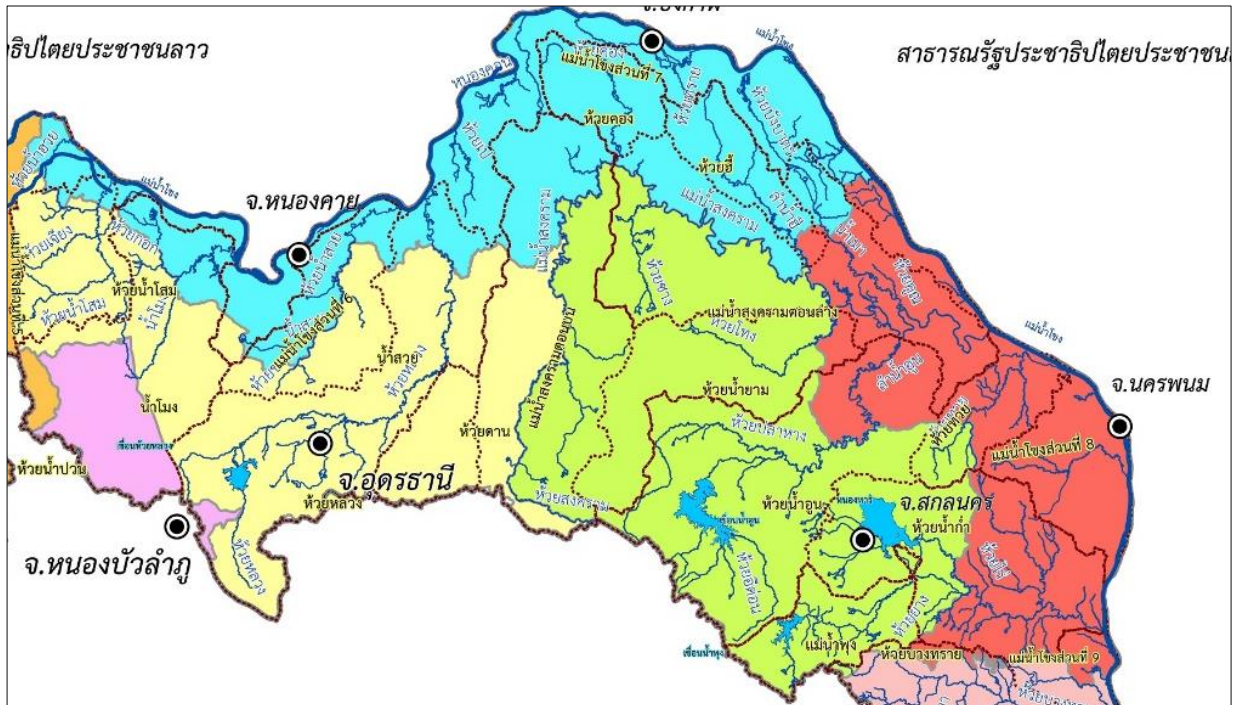
แผนที่ลุ่มน้ำโขง ตะวันออกเฉียงเหนือ



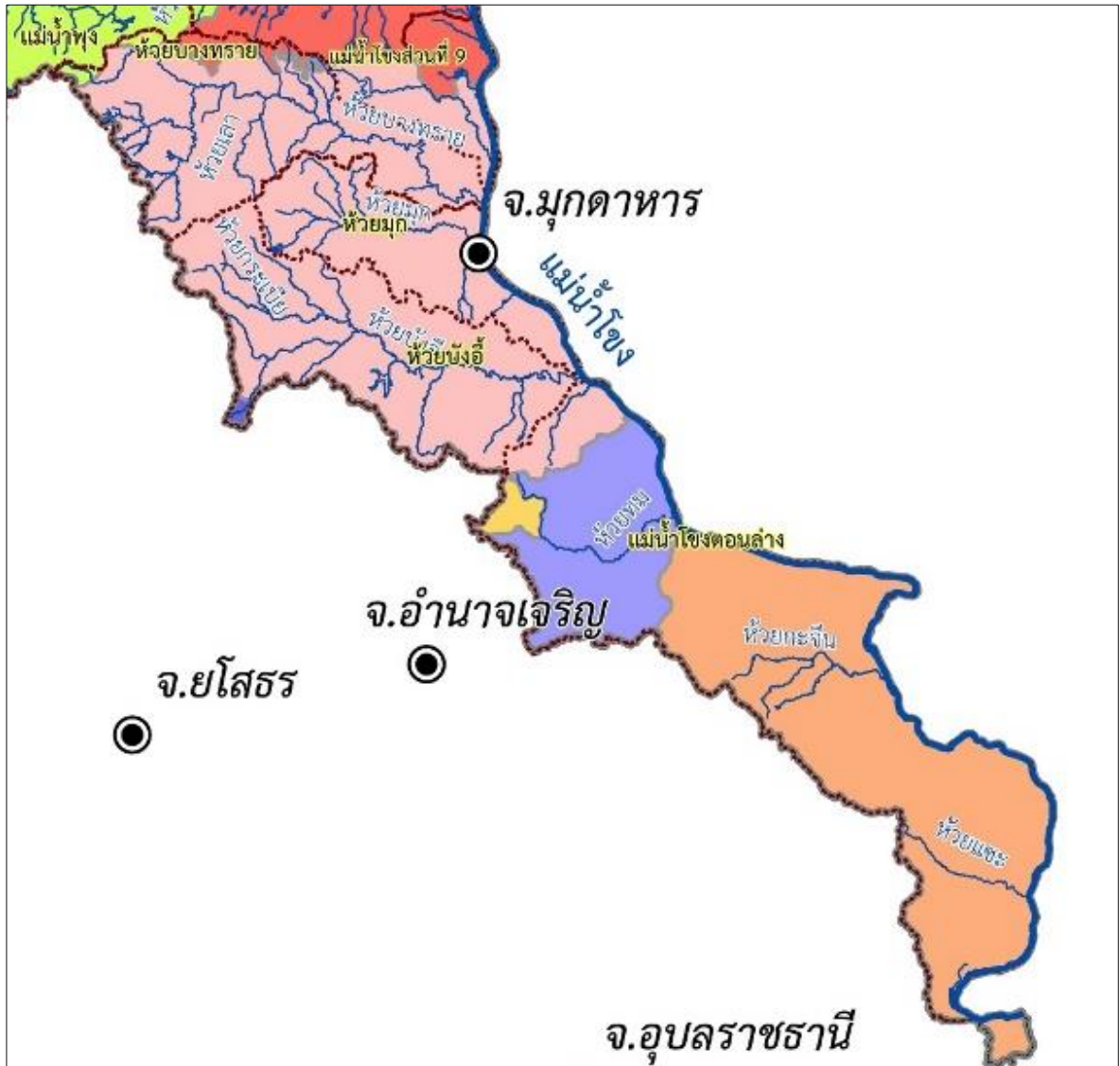
แม่น้ำสายสาขา กลุ่มที่ 1 ประกอบด้วย แม่น้ำโขงส่วนที่ 3 แม่น้ำโขงส่วนที่ 4 แม่น้ำโขงส่วนที่ 5 น้ำหมัน
น้ำสาน แม่น้ำเลยตอนล่าง ห้วยน้ำปวน



แม่น้ำสายสาขา กลุ่มที่ 2 ประกอบด้วย ห้วยน้ำโสม น้ำโฌง แม่น้ำโขงส่วนที่ 6 น้ำสวย ห้วยหลวง ห้วยดาน ห้วยคอง แม่น้ำโขงส่วนที่ 7 แม่น้ำสงครามตอนบน แม่น้ำสงครามตอนล่าง ห้วยน้ำยาม แม่น้ำโขงส่วนที่ 8 ห้วยทวย ห้วยน้ำคำ ห้วยน้ำอูน แม่น้ำพุง



แม่น้ำสายสาขา กลุ่มที่ 3 ประกอบด้วย ห้วยบางทราย แม่น้ำโขงส่วนที่ 9 ห้วยมุก ห้วยบังอี่ แม่น้ำโขง
ตอนล่าง



ภาคผนวก 2 ตารางการเก็บข้อมูลประเด็นปัญหา

ภาคผนวก 3 จัดลำดับปัญหา 49 กลุ่ม

การกำหนดการจัดลำดับประเด็นปัญหากลุ่มน้ำโขงตะวันออกเฉียงเหนือ

ปัญหา						แนวทางการทำโครงการ				
Block	กลุ่ม ปัญหา	ความ รุนแรง	โอกาสเกิด	ผลกระทบต่อเมือง เศรษฐกิจ ภาคผลิต สุขภาพ ทัศนียภาพ ระบบ นิเวศ	ความ วิตกกังวล	เร่งด่วน ปี 63/64	สั้น ปี 63/65	ปาน กลาง ปี 65-70	ยาว ปี 70-80	หน่วยงาน
9	1	มาก	มาก	มาก	มาก	x	x			กรม/บูรณาการ
9	2	มาก	มาก	มาก	ปานกลาง	x	x			กรม/บูรณาการ
9	3	มาก	มาก	ปานกลาง	มาก	x	x			กรม/บูรณาการ
9	4	มาก	มาก	มาก	น้อย	x	x	x		กรม/บูรณาการ
9	5	มาก	มาก	ปานกลาง	ปานกลาง	x	x	x		กรม/บูรณาการ
9	6	มาก	มาก	น้อย	มาก	x	x	x		กรม/บูรณาการ
8	7	มาก	ปานกลาง	มาก	มาก	x	x	x		กรม/บูรณาการ
9	8	มาก	มาก	ปานกลาง	น้อย	x	x	x		กรม/บูรณาการ
9	9	มาก	มาก	น้อย	ปานกลาง	x	x	x		กรม/บูรณาการ
8	10	มาก	ปานกลาง	มาก	น้อย		x	x		กรม/บูรณาการ
8	11	มาก	ปานกลาง	ปานกลาง	ปานกลาง		x	x		กรม/บูรณาการ
9	12	มาก	มาก	น้อย	น้อย		x	x		กรม/บูรณาการ
7	13	มาก	น้อย	มาก	ปานกลาง		x	x	x	กรม/บูรณาการ
8	14	มาก	น้อย	ปานกลาง	มาก		x	x	x	กรม/บูรณาการ
8	15	มาก	ปานกลาง	น้อย	ปานกลาง		x	x	x	กรม/บูรณาการ
7	16	มาก	น้อย	มาก	น้อย	x	x	x		จังหวัด/ส่วนราชการท้องถิ่น
7	17	มาก	น้อย	ปานกลาง	ปานกลาง	x	x	x		จังหวัด/ส่วนราชการท้องถิ่น
8	18	มาก	น้อย	น้อย	มาก	x	x	x		จังหวัด/ส่วนราชการท้องถิ่น
7	19	มาก	น้อย	ปานกลาง	น้อย	x	x	x		จังหวัด/ส่วนราชการท้องถิ่น
7	20	มาก	น้อย	น้อย	ปานกลาง	x	x	x		จังหวัด/ส่วนราชการท้องถิ่น
7	21	มาก	น้อย	น้อย	น้อย	x	x	x		จังหวัด/ส่วนราชการท้องถิ่น
6	22	ปานกลาง	มาก	ปานกลาง	มาก		x	x	x	จังหวัด/ส่วนราชการท้องถิ่น
6	23	ปานกลาง	มาก	ปานกลาง	ปานกลาง		x	x	x	จังหวัด/ส่วนราชการท้องถิ่น
6	24	ปานกลาง	มาก	น้อย	มาก		x	x	x	จังหวัด/ส่วนราชการท้องถิ่น
6	25	ปานกลาง	มาก	ปานกลาง	น้อย		x	x	x	จังหวัด/ส่วนราชการท้องถิ่น
6	26	ปานกลาง	มาก	น้อย	ปานกลาง		x	x	x	จังหวัด/ส่วนราชการท้องถิ่น
3	27	น้อย	มาก	ปานกลาง	มาก		x	x	x	จังหวัด/ส่วนราชการท้องถิ่น
5	28	ปานกลาง	ปานกลาง	ปานกลาง	ปานกลาง		x	x	x	จังหวัด/ส่วนราชการท้องถิ่น
6	29	ปานกลาง	ปานกลาง	น้อย	มาก		x	x	x	จังหวัด/ส่วนราชการท้องถิ่น
3	30	น้อย	มาก	ปานกลาง	ปานกลาง		x	x	x	จังหวัด/ส่วนราชการท้องถิ่น
5	31	ปานกลาง	ปานกลาง	ปานกลาง	น้อย		x	x		จังหวัด/ส่วนราชการท้องถิ่น/อปท
5	32	ปานกลาง	ปานกลาง	น้อย	ปานกลาง		x	x		จังหวัด/ส่วนราชการท้องถิ่น/อปท
3	33	น้อย	ปานกลาง	ปานกลาง	มาก		x	x		จังหวัด/ส่วนราชการท้องถิ่น/อปท
4	34	ปานกลาง	น้อย	ปานกลาง	ปานกลาง		x	x		จังหวัด/ส่วนราชการท้องถิ่น/อปท
5	35	ปานกลาง	น้อย	น้อย	มาก		x	x		จังหวัด/ส่วนราชการท้องถิ่น/อปท
2	36	น้อย	ปานกลาง	ปานกลาง	ปานกลาง		x	x		จังหวัด/ส่วนราชการท้องถิ่น/อปท
4	37	ปานกลาง	น้อย	ปานกลาง	น้อย		x	x	x	จังหวัด/ส่วนราชการท้องถิ่น/อปท
4	38	ปานกลาง	น้อย	น้อย	ปานกลาง		x	x	x	จังหวัด/ส่วนราชการท้องถิ่น/อปท
2	39	น้อย	ปานกลาง	ปานกลาง	น้อย		x	x	x	จังหวัด/ส่วนราชการท้องถิ่น/อปท

การกำหนดการจัดลำดับประเด็นปัญหากลุ่มน้ำโขงตะวันออกเฉียงเหนือ

ปัญหา						แนวทางการทำโครงการ				
Block	กลุ่ม ปัญหา	ความ รุนแรง	โอกาสเกิด	ผลกระทบต่อเมือง เศรษฐกิจ ภาคผลิต สุขภาพ ทัศนียภาพ ระบบ นิเวศ	ความ วิตกกังวล	เร่งด่วน ปี 63/64	สั้น ปี 63/65	ปาน กลาง ปี 65-70	ยาว ปี 70-80	หน่วยงาน
4	40	น้อย	น้อย	มาก	น้อย	x	x	x		อปท./งาน function
1	41	น้อย	น้อย	ปานกลาง	ปานกลาง	x	x	x		อปท./งาน function
1	42	น้อย	น้อย	ปานกลาง	น้อย		x	x		อปท./งาน function
3	43	น้อย	มาก	น้อย	มาก	x	x			อปท./งาน function
3	44	น้อย	มาก	น้อย	ปานกลาง	x	x			อปท./งาน function
3	45	น้อย	มาก	น้อย	น้อย		x	x		อปท./งาน function
2	46	น้อย	ปานกลาง	น้อย	มาก		x	x		อปท./งาน function
2	47	น้อย	ปานกลาง	น้อย	ปานกลาง		x	x		อปท./งาน function
1	48	น้อย	น้อย	น้อย	ปานกลาง			x	x	อปท./งาน function
1	49	น้อย	น้อย	น้อย	น้อย			x	x	อปท./งาน function

การจัดเรียงประเด็นปัญหากลุ่มน้ำโขงตะวันออกเฉียงเหนือ

ความรุนแรง	โอกาสเกิด	มีผลกระทบต่อเมือง เศรษฐกิจภาคผลิต สุขภาพทัศนียภาพ ระบบนิเวศ	ความวิกฤตกังวล	โอกาสการเกิดปัญหา (X)	ความรุนแรงของปัญหา (Y)	ยุทธศาสตร์	ประเด็นปัญหา	กลุ่มปัญหา	ประเด็นยุทธศาสตร์	ตำบล	อำเภอ	จังหวัด	ลุ่มน้ำ	กลุ่มลุ่มน้ำ	อธิบาย GIS	อื่นๆ
3.0	3.0	2.75	3.0	2.9	2.9	2	น้ำแล้ง ขาดแคลนน้ำ	ขาดแคลนน้ำเกษตร	2.1		เชียงคาน	เลย	แม่น้ำโขงส่วนที่ 5	1		
3.0	3.0	2.75	3.0	2.9	2.9	2	น้ำไม่พอใช้ในการเกษตร/นาปรังฤดูแล้ง	ขาดแคลนน้ำเกษตร	2.1		เมือง	เลย	แม่น้ำเลยตอนล่าง	1		
3.0	3.0	2.25	3.0	2.6	2.6	4	น้ำในห้วยหนองคลองบึงมีสารพิษ	น้ำเสียจากสารเคมี	4.1		ภูหลวง	เลย	แม่น้ำเลยตอนล่าง	1		
3.0	3.0	2.25	3.0	2.6	2.6	5	การส่งเสริมการปลูกให้เหมาะสมในแต่ละ	การบริหารจัดการน้ำ	6.5		วังสะพุง	เลย	ลุ่มน้ำกลุ่มที่ 1	1		
3.0	3.0	2.25	3.0	2.6	2.6	6	ยังไม่มีหน่วยงานที่ขึ้นมาประสานแก้ไขปัญหาระยะน้ำ	การบริหารจัดการน้ำ	6.5		เมืองเลย	เลย	แม่น้ำเลยตอนล่าง แม่น้ำโขงส่วนที่ 4 แม่น้ำโขงส่วนที่	1		
3.0	3.0	1.75	3.0	2.4	2.3	2	ปริมาณน้ำไม่เพียงพอ	ขาดแคลนน้ำเกษตร	2.1		วังสะพุง	เลย	แม่น้ำเลยตอนล่าง	1		
3.0	3.0	1.50	3.0	2.3	2.1	2	เกษตรฤดูแล้ง	ขาดแคลนน้ำเกษตร	2.1		เชียงคาน	เลย	แม่น้ำโขงส่วนที่ 5	1		
3.0	3.0	1.50	3.0	2.3	2.1	5	การอนุรักษ์พื้นที่ต้นน้ำ	อนุรักษ์พื้นที่ต้นน้ำ	5.1		ภูหลวง	เลย	แม่น้ำเลยตอนล่าง	1		
3.0	3.0	1.50	3.0	2.3	2.1	5	เผาอ้อย	ให้ออกซิเจนสูง สร้างนิเวศ	6.3			เลย		1		เกิดที่สวน อ้อยของคน ที่มีสวน
3.0	3.0	2.25	2.0	1.6	1.3	4	น้ำสะอาดไม่เพียงพอ	คุณภาพน้ำอุปโภคบริโภค	1.2		เมืองเลย	เลย	แม่น้ำเลยตอนล่าง	1		
3.0	3.0	2.25	2.0	1.6	1.3	5	การอนุรักษ์พื้นที่ต้นน้ำ	อนุรักษ์พื้นที่ต้นน้ำ	5.1			เลย		1		พื้นที่ป่าต้นน้ำ
3.0	3.0	2.25	2.0	1.6	1.3	6	การบริหารจัดการ (การแจ้งเตือน)	การบริหารจัดการน้ำ	6.5			เลย	แม่น้ำเลย+โขง+ น้ำหมัน	1		
3.0	3.0	1.25	3.0	2.1	2.0	6	การนำเทคโนโลยีมาใช้ในการบริหารจัดการของภาคครัวเรือนน้อย ทำให้ประชาชนได้รับข่าวสารน้อย	การบริหารจัดการน้ำ	6.5		วังสะพุง	เลย	แม่น้ำเลยตอนล่าง	1		
3.0	3.0	1.00	3.0	2.0	1.8	1	น้ำไม่สะอาดและน้ำขุ่น	คุณภาพน้ำอุปโภคบริโภค	1.2	ตำบลปากปวน	วังสะพุง	เลย	ห้วยน้ำปวน	1		
3.0	2.0	1.50	3.0	2.3	2.2	2	ขาดน้ำไม่พอใช้ในการเกษตรจุดลำห้วยเปลี่ยน	ขาดน้ำอุปโภคบริโภค	1.1	ตำบลห้วยสี่เสียด	ภูหลวง	เลย	แม่น้ำเลยตอนล่าง	1		
3.0	3.0	1.50	2.0	1.3	0.8	3	น้ำท่วม	อุทกภัย	3		วังสะพุง	เลย	แม่น้ำเลยตอนล่าง	1		
3.0	2.0	1.50	3.0	2.3	2.2	4	คุณภาพน้ำต่ำ	น้ำเสียจากชุมชน อุตสาหกรรม	4.2		เมืองเลย	เลย	แม่น้ำเลย	1		
3.0	3.0	1.50	2.0	1.3	0.8	5	การอนุรักษ์พื้นที่ต้นน้ำ	อนุรักษ์พื้นที่ต้นน้ำ	5.1	ตำบลอิม, กค สะท้อน, โป่ง, วัง ยาว	ด่านซ้าย	เลย	น้ำหมัน	1		
3.0	2.0	2.25	2.0	1.6	1.4	1	น้ำขุ่น/มีฟองสีเหลืองถ้าทิ้งไว้นานๆ	คุณภาพน้ำอุปโภคบริโภค	1.2		เมืองวังสะพุง	เลย	แม่น้ำเลยตอนล่าง	1		
3.0	3.0	1.25	2.0	1.1	0.7	1	การจัดการน้ำอุปโภค	ขาดน้ำอุปโภคบริโภค	1.1		เมืองเลย	เลย	แม่น้ำเลยตอนล่าง	1		
3.0	3.0	1.25	2.0	1.1	0.7	4	น้ำเสียครัวเรือนปล่อยลงแม่น้ำ	น้ำเสียจากชุมชน อุตสาหกรรม	4.2		เชียงคาน	เลย	แม่น้ำโขงส่วนที่ 5	1		
3.0	3.0	1.00	2.0	1.0	0.5	6	การบริหารจัดการองค์กรกฎหมาย การศึกษาทำวิจัย	กฎหมาย	6.1		ภูหลวง	เลย	ต้นน้ำเลย ตำบล เลยวังไสย์	1		
3.0	3.0	1.00	2.0	1.0	0.5	6	การบริหารจัดการองค์กรกฎหมาย การศึกษาทำวิจัย	งานศึกษาวิจัยและการนำ ผลมาใช้	6.4					1		
3.0	3.0	1.00	2.0	1.0	0.5	6	การบริหารจัดการองค์กรกฎหมาย การศึกษาทำวิจัย	การบริหารจัดการน้ำ	6.5					1		
3.0	2.0	1.75	2.0	1.4	1.1	3	การจัดการน้ำท่วมและอุทกภัย	การบริหารจัดการน้ำ	6.5					1		
3.0	2.0	1.75	2.0	1.4	1.1	3	การจัดการน้ำท่วมและอุทกภัย	อุทกภัย	3		วังสะพุง	เลย	แม่น้ำเลยตอนล่าง	1		
3.0	2.0	1.75	2.0	1.4	1.1	3	การจัดการน้ำท่วมและอุทกภัย	อุทกภัย	3		เมืองเลย	เลย	แม่น้ำเลยตอนล่าง	1		
3.0	2.0	1.75	2.0	1.4	1.1	3	การจัดการน้ำท่วมและอุทกภัย	อุทกภัย	3		เชียงคาน	เลย	แม่น้ำเลยตอนล่าง	1		
3.0	2.0	1.75	2.0	1.4	1.1	3	การจัดการน้ำท่วมและอุทกภัย	การบริหารจัดการน้ำ	6.5					1		

การจัดเรียงประเด็นปัญหากลุ่มน้ำโขงตะวันออกเฉียงเหนือ

ความรุนแรง	โอกาสเกิด	มีผลกระทบต่อเมือง เศรษฐกิจภาคผลิต สุขภาพทัศนียภาพ ระบบนิเวศ	ความวิตกกังวล	โอกาสการเกิดปัญหา (X)	ความรุนแรงของปัญหา (Y)	ยุทธศาสตร์	ประเด็นปัญหา	กลุ่มปัญหา	ประเด็นยุทธศาสตร์	ตำบล	อำเภอ	จังหวัด	ลุ่มน้ำ	กลุ่มลุ่มน้ำ	อธิบาย GIS	อื่นๆ
3.0	2.0	1.75	2.0	1.4	1.1	3	การจัดการน้ำท่วมและอุทกภัย	การบริหารจัดการน้ำ	6.5					1		
2.0	3.0	2.50	3.0	3.3	3.5	2	ขาดน้ำเพื่อการเกษตร	ขาดน้ำอุปโภคบริโภค	1.1		ท่าลี่	เลย	แม่น้ำโขงส่วนที่ 4	1		
2.0	3.0	2.50	3.0	3.3	3.5	3	น้ำท่วม	อุทกภัย	3			เลย	ตำบลริมแม่น้ำเลย	1		
3.0	2.0	0.50	3.0	1.8	1.6	1	น้ำประปาคุณภาพไม่ดี	คุณภาพน้ำอุปโภคบริโภค	1.2	ตำบลปากชม	เขื่องคาน	เลย	แม่น้ำโขงส่วนที่ 5	1		
3.0	1.0	1.25	3.0	2.1	2.2	1	น้ำไม่สะอาดมีสีเหลืองเป็นคราบ-หินปูนเกาะมาก	คุณภาพน้ำอุปโภคบริโภค	1.2	ม.5,6,7,8 9. ห้วยสีเขียด	ภูหลวง	เลย	แม่น้ำเลยตอนล่าง	1		
3.0	3.0	1.25	1.0	0.1	-0.7	1	การจัดการน้ำอุปโภคบริโภค	ขาดน้ำอุปโภคบริโภค	1.1	ต.ด่านซ้าย,นาหอ,นาดี,ปาก	ด่านซ้าย	เลย	น้ำหมัน	1		
3.0	3.0	1.25	1.0	0.1	-0.7		การจัดการน้ำอุปโภคบริโภค	คุณภาพน้ำอุปโภคบริโภค	1.2	ต.ด่านซ้าย,นาหอ,นาดี,ปาก	ด่านซ้าย	เลย	น้ำหมัน	1		
3.0	1.0	1.25	3.0	2.1	2.2	1	น้ำอุปโภคบริโภค	ขาดน้ำอุปโภคบริโภค	1.1	ตำบลนาด้วง	นาด้วง	เลย	ห้วยน้ำปวน	1		
3.0	1.0	1.25	3.0	2.1	2.2	1	น้ำอุปโภคบริโภค	คุณภาพน้ำอุปโภคบริโภค	1.2	ตำบลนาด้วง	นาด้วง	เลย	ห้วยน้ำปวน	1		
2.0	3.0	1.75	3.0	2.9	3.1	2	น้ำฝนน้อย/ฝนแล้ง ผลผลิตเสียหาย	ขาดแคลนน้ำเกษตร	2.1		วังสะพุง	เลย	ห้วยน้ำปวน แม่น้ำเลยตอนล่าง	1		
2.0	3.0	1.75	3.0	2.9	3.1	2	ภัยแล้ง	ภัยแล้ง	2.3		ด่านซ้าย	เลย	น้ำหมัน	1		
2.0	3.0	1.50	3.0	2.8	2.9	2	ภัยแล้ง	ภัยแล้ง	2.3		หนองหิน	เลย	ห้วยน้ำปวน แม่น้ำเลยตอนล่าง	1		
2.0	3.0	2.25	2.0	2.1	2.1	3	น้ำท่วม	อุทกภัย	3	ตำบลด่านซ้าย,นาหอ,นาดี,กคสะทอน	ด่านซ้าย	เลย	น้ำหมัน	1		
3.0	3.0	0.50	1.0	-0.3	-1.1	1	การจัดการน้ำอุปโภคบริโภค(ประปา บาดาล)	ขาดน้ำอุปโภคบริโภค	1.1		หนองหิน	เลย		1		
3.0	3.0	0.50	1.0	-0.3	-1.1		การจัดการน้ำอุปโภคบริโภค(ประปา บาดาล)	คุณภาพน้ำอุปโภคบริโภค	1.2			เลย		1		
3.0	2.0	0.50	2.0	0.8	0.3	6	การบริหารจัดการ	การบริหารจัดการน้ำ	6.5		ด่านซ้าย	เลย	แม่น้ำโขงส่วนที่ 3 น้ำหมัน น้ำसान	1		
2.0	3.0	1.50	2.0	1.8	1.6	4	คุณภาพน้ำ อนุรักษ์น้ำ	อนุรักษ์ฟื้นฟูป่าต้นน้ำ	5.1		เมืองเลย	เลย	แม่น้ำเลยตอนล่าง	1		
3.0	1.0	1.75	1.0	0.4	-0.2	3	น้ำท่วมเพราะสิ่งกีดขวางทางน้ำ	อุทกภัย	3	ตำบลห้วยสีเสียด	ภูหลวง	เลย	แม่น้ำเลยตอนล่าง	1		
2.0	1.0	0.50	3.0	2.3	2.5	1	การจัดการน้ำอุปโภคบริโภค	ขาดน้ำอุปโภคบริโภค	1.1		เมืองเลย	เลย	แม่น้ำเลยตอนล่าง	1		
2.0	1.0	0.50	3.0	2.3	2.5	1	การจัดการน้ำอุปโภคบริโภค	คุณภาพน้ำอุปโภคบริโภค	1.2			เลย		1		
1.0	3.0	2.50	3.0	3.8	4.3	1	การจัดการน้ำอุปโภคบริโภค(การผลิตน้ำประปา)	ขาดน้ำอุปโภคบริโภค	1.1		ปากชม	เลย	แม่น้ำโขงส่วนที่ 5	1		
1.0	3.0	2.50	3.0	3.8	4.3	1	การจัดการน้ำอุปโภคบริโภค(การผลิตน้ำประปา)	คุณภาพน้ำอุปโภคบริโภค	1.2					1		
2.0	1.0	0.75	2.0	1.4	1.4	3	การจัดการน้ำท่วมและอุทกภัย	การบริหารจัดการน้ำ	6.5	ชุมชนริมเลย ชุมชนบ้านธาตุ ตำบลบ้านธาตุ	เขื่องคาน	เลย	แม่น้ำเลยตอนล่าง	1		
1.0	3.0	2.25	1.0	1.6	1.6	4	การปล่อยน้ำที่ใส่แล้วโดยไม่ผ่านการบำบัด/เหมืองแร่/โรงงานน้ำตาล	น้ำเสียจากชุมชนอุตสาหกรรม	4.2		วังสะพุง	เลย	แม่น้ำเลยตอนล่าง ห้วยน้ำปวน	1		
1.0	2.0	0.75	1.0	0.9	0.8	3	การจัดการน้ำท่วมและอุทกภัย	การบริหารจัดการน้ำ	6.5		เมืองเลย	เลย		1		
1.0	2.0	0.75	1.0	0.9	0.8	3	การจัดการน้ำท่วมและอุทกภัย	การบริหารจัดการน้ำ	6.5		นาด้วง	เลย		1		
1.0	2.0	0.75	1.0	0.9	0.8	3	การจัดการน้ำท่วมและอุทกภัย	การบริหารจัดการน้ำ	6.5		เขื่องคาน	เลย		1		
1.0	2.0	0.75	1.0	0.9	0.8	3	การจัดการน้ำท่วมและอุทกภัย	การบริหารจัดการน้ำ	6.5		ปากชม	เลย		1		
1.0	2.0	0.75	1.0	0.9	0.8	3	การจัดการน้ำท่วมและอุทกภัย	การบริหารจัดการน้ำ	6.5		ด่านซ้าย	เลย		1		
1.0	2.0	0.75	1.0	0.9	0.8	3	การจัดการน้ำท่วมและอุทกภัย	การบริหารจัดการน้ำ	6.5		นาแห้ว	เลย		1		

การจัดเรียงประเด็นปัญหากลุ่มน้ำโขงตะวันออกเฉียงเหนือ

ความรุนแรง	โอกาสเกิด	มีผลกระทบต่อเมือง เศรษฐกิจ ภาคผลิต สุขภาพ ทัศนียภาพ ระบบนิเวศ	ความวิกฤตกังวล	โอกาสการเกิดปัญหา (X)	ความรุนแรงของปัญหา (Y)	ยุทธศาสตร์	ประเด็นปัญหา	กลุ่มปัญหา	ประเด็นยุทธศาสตร์	ตำบล	อำเภอ	จังหวัด	ลุ่มน้ำ	กลุ่มลุ่มน้ำ	อธิบาย GIS	อื่นๆ
1.0	2.0	0.75	1.0	0.9	0.8	3	การจัดการน้ำท่วมและอุทกภัย	การบริหารจัดการน้ำ	6.5		ภูเรือ	เลย		1		
1.0	2.0	0.75	1.0	0.9	0.8	3	การจัดการน้ำท่วมและอุทกภัย	การบริหารจัดการน้ำ	6.5		ท่าลี่	เลย		1		
1.0	2.0	0.75	1.0	0.9	0.8	3	การจัดการน้ำท่วมและอุทกภัย	การบริหารจัดการน้ำ	6.5		วังสะพุง	เลย		1		
1.0	2.0	0.75	1.0	0.9	0.8	3	การจัดการน้ำท่วมและอุทกภัย	การบริหารจัดการน้ำ	6.5		ภูกระดึง	เลย		1		
1.0	2.0	0.75	1.0	0.9	0.8	3	การจัดการน้ำท่วมและอุทกภัย	การบริหารจัดการน้ำ	6.5		ภูหลวง	เลย		1		
1.0	2.0	0.75	1.0	0.9	0.8	3	การจัดการน้ำท่วมและอุทกภัย	การบริหารจัดการน้ำ	6.5		ผาขาว	เลย		1		
1.0	2.0	0.75	1.0	0.9	0.8	3	การจัดการน้ำท่วมและอุทกภัย	การบริหารจัดการน้ำ	6.5		เอราวัณ	เลย		1		
1.0	2.0	0.75	1.0	0.9	0.8	3	การจัดการน้ำท่วมและอุทกภัย	การบริหารจัดการน้ำ	6.5		หนองหิน	เลย		1		
1.0	2.0	0.75	1.0	0.9	0.8	2	การสร้างความมั่นคงของภาคผลิต เกษตร	ขาดแคลนน้ำอุตสาหกรรม	2.2					1		
1.0	1.0	0.75	1.0	0.9	0.9	2	การสร้างความมั่นคงของภาคผลิต เกษตร	ขาดแคลนน้ำเกษตร	2.1			หนองคาย		1		
1.0	1.0	0.75	1.0	0.9	0.9	2	การสร้างความมั่นคงของภาคผลิต เกษตร	ขาดแคลนน้ำเกษตร	2.1			เลย		1		
3.0	3.0	2.25	3.0	2.6	2.6	3	น้ำท่วม	อุทกภัย	3			ภาคตะวันออกเฉียงเหนือ		2		
3.0	3.0	2.25	3.0	2.6	2.6	3	น้ำท่วม	อุทกภัย	3					2		ทุกพื้นที่
3.0	3.0	2.00	3.0	2.5	2.4	6	เกิดน้ำท่วมหน้าฝน/น้ำแล้งหน้าแล้ง	อุทกภัย	3					2		การประปาส่วนภูมิภาค
3.0	2.0	3.00	3.0	3.0	3.1	6	เกิดน้ำท่วมหน้าฝน/น้ำแล้งหน้าแล้ง	ขาดแคลนน้ำเกษตร	2.1					2		
3.0	2.0	3.00	3.0	3.0	3.1	6	คุณภาพน้ำไม่ดี การส่งน้ำซ้ำ	ขาดแคลนน้ำเกษตร	1.1		สามหมอ	อุดรธานี		2		
3.0	2.0	3.00	3.0	3.0	3.1	6	คุณภาพน้ำไม่ดี การส่งน้ำซ้ำ	ขาดแคลนน้ำเกษตร	1.1		ศรีธาตุ	อุดรธานี		2		
3.0	2.0	3.00	3.0	3.0	3.1	6	คุณภาพน้ำไม่ดี การส่งน้ำซ้ำ	คุณภาพน้ำอุทกภัย	1.2					2		
3.0	3.0	1.75	3.0	2.4	2.3	5	น้ำแล้ง	ขาดแคลนน้ำเกษตร	2.1	ป่าหมากหญ้า	หนองวัวซอ	อุดรธานี		2		
3.0	3.0	1.50	3.0	2.3	2.1	2	ขาดน้ำในการทำเกษตร	ขาดแคลนน้ำเกษตร	2.1		20 อำเภอ	อุดรธานี		2		
3.0	2.0	2.00	3.0	2.5	2.5	1	ขาดน้ำอุทกภัย	ขาดแคลนน้ำเกษตร	1.1					2		
3.0	3.0	1.00	3.0	2.0	1.8	2	น้ำไม่เพียงพอในการทำเกษตร	ขาดแคลนน้ำเกษตร	2.1					2		ทุกพื้นที่
3.0	3.0	1.00	3.0	2.0	1.8	2	น้ำลดลงเร็ว สัตว์น้ำตาย	การบริหารจัดการน้ำ	6.5		ศรีเชียงใหม่	หนองคาย	ตำบลริมแม่น้ำแม่น้ำโขง	2		
3.0	3.0	1.00	3.0	2.0	1.8	2	น้ำลดลงเร็ว สัตว์น้ำตาย	การบริหารจัดการน้ำ	6.5		ท่าบ่อ	หนองคาย	ตำบลริมแม่น้ำแม่น้ำโขง	2		
3.0	2.0	2.00	3.0	2.5	2.5	3	น้ำท่วมขังที่ชุมชน	อุทกภัย	3	ตำบลหมื่น	เมืองอุดรธานี	อุดรธานี		2		
3.0	3.0	1.00	3.0	2.0	1.8	3	น้ำท่วม	อุทกภัย	3			อุดรธานี	ตำบลริมอ่างเก็บน้ำหนองหารกุมภวาปี	2		
3.0	3.0	1.00	3.0	2.0	1.8	3	น้ำท่วม	อุทกภัย	3	ตำบลสระใคร	เมืองอุดรธานี	หนองคาย		2		
3.0	2.0	2.75	2.0	1.9	1.7	2	ขาดแคลนน้ำภาคการเกษตร	ขาดแคลนน้ำเกษตร	2.1		สามหมอ	อุดรธานี		2		
3.0	2.0	2.75	2.0	1.9	1.7	2	ขาดแคลนน้ำภาคการเกษตร	ขาดแคลนน้ำเกษตร	2.1		ศรีธาตุ	อุดรธานี		2		
3.0	3.0	0.75	3.0	1.9	1.7	5	น้ำแล้ง/น้ำท่วม	ขาดแคลนน้ำเกษตร	2.1		เมืองอุดรธานี	อุดรธานี		2		
3.0	3.0	0.75	3.0	1.9	1.7	5	น้ำแล้ง/น้ำท่วม	อุทกภัย	3					2		
3.0	3.0	0.50	3.0	1.8	1.5	1	คุณภาพน้ำประปา	คุณภาพน้ำอุทกภัย	1.2		เมืองอุดรธานี	อุดรธานี		2		
3.0	3.0	0.50	3.0	1.8	1.5	2	ขาดแคลนแหล่งน้ำทำการเกษตร	ขาดแคลนน้ำเกษตร	2.1	ตำบลสระใคร	เมืองอุดรธานี	หนองคาย		2		
3.0	2.0	1.50	3.0	2.3	2.2	2	น้ำน้อยในฤดูแล้ง	ภัยแล้ง	2.3		พิบูลย์รักษ์	อุดรธานี		2		

การจัดเรียงประเด็นปัญหากลุ่มน้ำโขงตะวันออกเฉียงเหนือ

ความรุนแรง	โอกาสเกิด	มีผลกระทบต่อเมือง เศรษฐกิจภาคผลิต สุขภาพทัศนียภาพ ระบบนิเวศ	ความวิกฤตกังวล	โอกาสการเกิดปัญหา (X)	ความรุนแรงของปัญหา (Y)	ยุทธศาสตร์	ประเด็นปัญหา	กลุ่มปัญหา	ประเด็นยุทธศาสตร์	ตำบล	อำเภอ	จังหวัด	ลุ่มน้ำ	กลุ่มลุ่มน้ำ	อธิบาย GIS	อื่นๆ
3.0	3.0	0.50	3.0	1.8	1.5	3	น้ำท่วมซ้ำซาก	อุทกภัย	3		พิบูลย์รักษ์	อุดรธานี		2		
3.0	3.0	0.50	3.0	1.8	1.5	3	น้ำท่วม	อุทกภัย	3		เมืองอุดรธานี	หนองคาย	ลำน้ำสวย	2		
3.0	3.0	0.50	3.0	1.8	1.5	3	น้ำท่วม	อุทกภัย	3		สระใคร	หนองคาย	ลำน้ำสวย	2		
3.0	3.0	0.50	3.0	1.8	1.5	3	น้ำท่วม	อุทกภัย	3		โพนพิสัย	หนองคาย	ลำน้ำสวย	2		
3.0	3.0	1.25	2.0	1.1	0.7	3	น้ำท่วมรอบบาย การจราจรติดขัด	อุทกภัย	3		เมืองอุดรธานี	อุดรธานี		2		
3.0	3.0	1.25	2.0	1.1	0.7	4	คุณภาพน้ำ	น้ำเสียจากสารเคมี	4.1			อุดรธานี	ตำบลริมอ่างเก็บน้ำหนองหาร	2		
3.0	3.0	1.25	2.0	1.1	0.7	4	คุณภาพน้ำ	น้ำเสียจากชุมชนอุตสาหกรรม	4.2					2		
3.0	3.0	1.25	2.0	1.1	0.7	6	ปัญหาน้ำเสีย	น้ำเสียจากสารเคมี	4.1					2		ภาคเกษตรกรรม
3.0	2.0	2.00	2.0	1.5	1.2	4	น้ำเสีย	น้ำเสียจากสารเคมี	4.1			อุดรธานี	ลุ่มน้ำป่าว	2		
3.0	2.0	2.00	2.0	1.5	1.2	4	น้ำเสีย	น้ำเสียจากชุมชนอุตสาหกรรม	4.2					2		
3.0	2.0	0.75	3.0	1.9	1.8	1	ขาดแคลนน้ำดิบ	ขาดน้ำอุปโภคบริโภค	1.1	ตำบลโนนสะอาด	โนนสะอาด	อุดรธานี		2		
3.0	2.0	0.75	3.0	1.9	1.8	1	ขาดแคลนน้ำดิบ	ขาดน้ำอุปโภคบริโภค	1.1	ตำบลหนองหาน	หนองหาน	อุดรธานี		2		
3.0	2.0	1.75	2.0	1.4	1.1	4	ชุมชนไม่มีระบบบำบัดน้ำเสีย	น้ำเสียจากชุมชนอุตสาหกรรม	4.2	ตำบลบ้านแค	พิบูลย์รักษ์	อุดรธานี		2		
3.0	3.0	0.75	2.0	0.9	0.4	5	น้ำแล้ง	ภัยแล้ง	2.3		โนนสัง	หนองบัวลำภู		2		ภูเก้า-ภูพาน
3.0	2.0	0.50	3.0	1.8	1.6	1	น้ำเสียและมีสารเคมีเจือปน	น้ำเสียจากสารเคมี	4.1		พิบูลย์รักษ์	อุดรธานี		2		
3.0	2.0	0.50	3.0	1.8	1.6	1	น้ำเสียและมีสารเคมีเจือปน	น้ำเสียจากชุมชนอุตสาหกรรม	4.2					2		
3.0	1.0	1.50	3.0	2.3	2.3	1	การให้บริการน้ำประปาไม่ครอบคลุมพื้นที่	ขาดน้ำอุปโภคบริโภค	1.1	ตำบลหนองนาคำ ตำบลกุดสระ	เมืองอุดรธานี	อุดรธานี		2		
3.0	3.0	0.50	2.0	0.8	0.2	5	น้ำป่าไหลหลาก/น้ำดินพังทลาย	อุทกภัย	3		สังคม	หนองคาย		2		
3.0	3.0	0.50	2.0	0.8	0.2	5	น้ำป่าไหลหลาก/น้ำดินพังทลาย	การพังทลายของดิน	5.2					2		
3.0	3.0	0.50	2.0	0.8	0.2	6	เกิดน้ำท่วมหน้าฝน/น้ำแล้งหน้าแล้ง	ขาดแคลนน้ำเกษตร	2.1					2		ทุกพื้นที่
3.0	3.0	0.50	2.0	0.8	0.2	6	เกิดน้ำท่วมหน้าฝน/น้ำแล้งหน้าแล้ง	อุทกภัย	3					2		
2.0	3.0	2.00	3.0	3.0	3.2	1	ขาดแคลนน้ำดิบเพื่อการผลิตน้ำประปา	ขาดน้ำอุปโภคบริโภค	1.1					2		อ่างเก็บน้ำห้วยหลวง การประปาภูมิภาคเขต 7
3.0	2.0	1.25	2.0	1.1	0.8	2	น้ำไม่เพียงพอในการทำเกษตร	ขาดแคลนน้ำเกษตร	2.1	ม.7, 13,11,8,7,2,17 ตำบลจอมศรี	เพ็ญ	อุดรธานี		2		
3.0	1.0	2.00	2.0	1.5	1.3	1	ชาวบ้านขาดแคลนน้ำอุปโภค	ขาดน้ำอุปโภคบริโภค	1.1	ม.6 ตำบลบ้านขาว	เมืองอุดรธานี	อุดรธานี		2		
2.0	3.0	1.50	3.0	2.8	2.9	3	น้ำท่วม	อุทกภัย	3		บ้านผือ	อุดรธานี		2		
3.0	1.0	2.00	2.0	1.5	1.3	3	การจัดการน้ำท่วม	อุทกภัย	3	ตำบลนาทราย	พิบูลย์รักษ์	อุดรธานี		2		
3.0	1.0	2.00	2.0	1.5	1.3	3	การจัดการน้ำท่วม	การบริหารจัดการน้ำ	6.5					2		
3.0	1.0	0.50	3.0	1.8	1.7	1	น้ำประปาไม่สะอาด(ขุ่น มีตะกอน)	คุณภาพน้ำอุปโภคบริโภค	1.2		เมืองอุดรธานี	อุดรธานี		2		
3.0	1.0	0.50	3.0	1.8	1.7	1	น้ำอุปโภคน้อย	ขาดน้ำอุปโภคบริโภค	1.1	ตำบลหนอง	กุดจับ	อุดรธานี		2		
3.0	2.0	0.50	2.0	0.8	0.3	3	น้ำท่วม	อุทกภัย	3	ตำบลหาดคำ	เมืองอุดรธานี	หนองคาย		2		

การจัดเรียงประเด็นปัญหาหลุ่มน้ำโขงตะวันออกเฉียงเหนือ

ความรุนแรง	โอกาสเกิด	มีผลกระทบต่อเมือง เศรษฐกิจ ภาคผลิต สุขภาพ ทัศนียภาพ ระบบนิเวศ	ความวิกฤต	โอกาสการเกิดปัญหา (X)	ความรุนแรงของปัญหา (Y)	ยุทธศาสตร์	ประเด็นปัญหา	กลุ่มปัญหา	ประเด็นยุทธศาสตร์	ตำบล	อำเภอ	จังหวัด	ลุ่มน้ำ	กลุ่มลุ่มน้ำ	อธิบาย GIS	อื่นๆ
3.0	2.0	0.50	2.0	0.8	0.3	5	น้ำกัดเซาะตลิ่ง	อุทกภัย	3	ตำบลจอมศรี	เพ็ญ	อุดรธานี		2		
3.0	2.0	0.50	2.0	0.8	0.3	6	น้ำแล้ง	ภัยแล้ง	2.3		เพ็ญ	อุดรธานี		2		
3.0	3.0	0.50	1.0	-0.3	-1.1	6	เกิดน้ำท่วมหน้าฝน/น้ำแล้งหน้าแล้ง	ขาดแคลนน้ำเกษตร	2.1	ตำบลบ้านโคก	สุวรรณคูหา	หนองบัวลำภู		2		
3.0	3.0	0.50	1.0	-0.3	-1.1	6	เกิดน้ำท่วมหน้าฝน/น้ำแล้งหน้าแล้ง	อุทกภัย	3					2		
2.0	3.0	1.50	2.0	1.8	1.6	3	น้ำท่วมพื้นที่ทำเกษตร	อุทกภัย	3		บ้านผือ	อุดรธานี		2		
2.0	3.0	1.50	2.0	1.8	1.6	3	น้ำท่วมพื้นที่ทำเกษตร	อุทกภัย	4		เพ็ญ	อุดรธานี		2		
2.0	3.0	1.50	2.0	1.8	1.6	3	น้ำท่วมพื้นที่ทำเกษตร	อุทกภัย	5		หนองหาน	อุดรธานี		2		
2.0	3.0	1.50	2.0	1.8	1.6	3	น้ำท่วมพื้นที่ทำเกษตร	อุทกภัย	6		กู่แก้ว	อุดรธานี		2		
2.0	3.0	1.50	2.0	1.8	1.6	3	น้ำท่วมพื้นที่ทำเกษตร	อุทกภัย	3		กุมภวาปี	อุดรธานี		2		
3.0	1.0	1.25	2.0	1.1	0.9	3	การจัดการน้ำท่วม	อุทกภัย	3		ศรีธาตุ	อุดรธานี		2		
3.0	1.0	1.25	2.0	1.1	0.9	3	การจัดการน้ำท่วม	การบริหารจัดการน้ำ	6.5					2		
3.0	1.0	1.00	2.0	1.0	0.7	1	น้ำประปาหมู่บ้านไม่เพียงพอ	ขาดน้ำอุปโภคบริโภค	1.1		ศรีธาตุ	อุดรธานี		2		
3.0	1.0	1.00	2.0	1.0	0.7	1	น้ำประปาหมู่บ้านไม่เพียงพอ	ขาดน้ำอุปโภคบริโภค	1.1		สามหมอ	อุดรธานี		2		
2.0	1.0	1.75	3.0	2.9	3.3	4	น้ำเน่าเสีย	น้ำเสียจากสารเคมี	4.1				ลำน้ำห้วยหลวง	2		
2.0	1.0	1.75	3.0	2.9	3.3	4	น้ำเน่าเสีย	น้ำเสียจากชุมชน	4.2					2		
3.0	1.0	0.75	2.0	0.9	0.6	3	น้ำท่วมถนนผิวทาง	อุทกภัย	3	ตำบลหม่ม	เมืองอุดรธานี	อุดรธานี		2		
3.0	1.0	0.50	2.0	0.8	0.4	1	น้ำเพื่อการผลิตน้ำประปาไม่เพียงพอ/น้ำไม่ได้	ขาดน้ำอุปโภคบริโภค	1.1	ตำบลจอมศรี	เพ็ญ	อุดรธานี		2		
3.0	1.0	0.50	2.0	0.8	0.4	1	น้ำเพื่อการผลิตน้ำประปาไม่เพียงพอ/น้ำไม่ได้	คุณภาพน้ำอุปโภคบริโภค	1.2					2		
3.0	1.0	0.50	2.0	0.8	0.4	1	น้ำประปาไม่เพียงพอ	ขาดน้ำอุปโภคบริโภค	1.1	ตำบลดอนกลอย	พิบูลย์รักษ์	อุดรธานี		2		
3.0	1.0	0.50	2.0	0.8	0.4	1	น้ำไม่พอใช้	ขาดน้ำอุปโภคบริโภค	1.1	ตำบลทุ่งฝน	ทุ่งฝน	อุดรธานี		2		
3.0	1.0	0.50	2.0	0.8	0.4	1	น้ำไม่พอใช้	ขาดแคลนน้ำเกษตร	2.1					2		
3.0	1.0	0.50	2.0	0.8	0.4	2	น้ำไม่พอต่อการเกษตร	ขาดแคลนน้ำเกษตร	2.1	ตำบลบ้านโคก	สุวรรณคูหา	หนองบัวลำภู		2		
2.0	1.0	2.00	2.0	2.0	2.1	6	น้ำท่วม	อุทกภัย	3					2		ทุกพื้นที่
3.0	1.0	1.25	1.0	0.1	-0.5	5	น้ำกัดเซาะตลิ่ง	อุทกภัย	3				ลำห้วยน้ำโสม ลำห้วยหลวง และลำน้ำสาขา	2		ต้นน้ำกลางน้ำ
2.0	2.0	0.50	2.0	1.3	1.1	5	ไม่สามารถชะลอน้ำได้/น้ำท่วม	อุทกภัย	3	ตำบลนาจิว	สังคม	หนองคาย		2		
1.0	1.0	3.00	3.0	4.0	4.8	6	การปล่อยน้ำเสีย	น้ำเสียจากสารเคมี	4.1				ลำห้วยพังพวน	2		
1.0	1.0	3.00	3.0	4.0	4.8	6	การปล่อยน้ำเสีย	น้ำเสียจากชุมชน	4.2					2		
1.0	3.0	1.25	2.0	2.1	2.3	2	ขาดแคลนน้ำ	ขาดแคลนน้ำเกษตร	2.1	อ.พิบูลย์รักษ์ จ.อุดรธานี	พิบูลย์รักษ์	อุดรธานี		2		
1.0	2.0	1.00	3.0	3.0	3.5	2	น้ำไม่เพียงพอในการทำเกษตร	ขาดแคลนน้ำเกษตร	2.1	ตำบลกุดหมากไฟ	หนองวัวซอ	อุดรธานี		2		
3.0	3.0	3.00	3.0	3.0	3.0	2	น้ำเพื่อการเกษตร	ขาดแคลนน้ำเกษตร	2.1		พระเจริญ	บึงกาฬ		3		
3.0	3.0	3.00	3.0	3.0	3.0	6	การบูรณาการแผนงานโครงการ	การบริหารจัดการน้ำ	6.5		เมืองบึงกาฬ	บึงกาฬ		3		
3.0	3.0	3.00	3.0	3.0	3.0	6	ขาดการเชื่อมโยงบูรณาการด้านการวิจัย ด้านทรัพยากรลุ่มน้ำ	งานศึกษาวิจัยและการนำผลมาใช้	6.4		โซพิสัย	บึงกาฬ		3		
3.0	3.0	3.00	3.0	3.0	3.0	6	การบริหารจัดการองค์กรกฎหมาย	กฎหมาย	6.1		โพนพิสัย	หนองคาย		3		
3.0	3.0	3.00	2.0	2.0	1.7	2	น้ำเพื่อการเกษตร	ขาดแคลนน้ำเกษตร	2.1		พระเจริญ	บึงกาฬ		3		
3.0	2.0	3.00	3.0	3.0	3.1	4	การจัดการทรัพยากรน้ำ	การบริหารจัดการน้ำ	6.5		พระเจริญ	บึงกาฬ		3		
3.0	2.0	3.00	3.0	3.0	3.1	5	การอนุรักษ์ป่าต้นน้ำ	อนุรักษ์พื้นที่ป่าต้นน้ำ	5.1		พระเจริญ	บึงกาฬ		3		

การจัดเรียงประเด็นปัญหากลุ่มน้ำโขงตะวันออกเฉียงเหนือ

ความรุนแรง	โอกาสเกิด	มีผลกระทบต่อเมือง เศรษฐกิจภาคผลิต สุขภาพทัศนียภาพ ระบบนิเวศ	ความวิกฤตกังวล	โอกาสการเกิดปัญหา (X)	ความรุนแรงของปัญหา (Y)	ยุทธศาสตร์	ประเด็นปัญหา	กลุ่มปัญหา	ประเด็นยุทธศาสตร์	ตำบล	อำเภอ	จังหวัด	ลุ่มน้ำ	กลุ่มลุ่มน้ำ	อธิบาย GIS	อื่นๆ
3.0	3.0	3.00	2.0	2.0	1.7	5	เกิดไฟฟ้า	อนุรักษ์พื้นฟูป่าต้นน้ำ	5.1					3		ป่าชุมชน พานพร้าว-แก้งไก่อ
3.0	2.0	2.75	3.0	2.9	3.0	3	น้ำท่วม	อนุรักษ์พื้นฟูป่าต้นน้ำ	3	ตำบลท่าสะอาด	เขกา	บึงกาฬ		3		
3.0	3.0	1.75	3.0	2.4	2.3	6	การติดตามประเมินผลแผนงานโครงการภายในลุ่มน้ำ	ขาดการติดตามประเมินผล	6.2		เมืองบึงกาฬ	บึงกาฬ		3		
3.0	3.0	1.50	3.0	2.3	2.1	3	น้ำท่วมบริเวณริมโขง	อุทกภัย	3		เมืองบึงกาฬ	บึงกาฬ		3		
3.0	3.0	0.75	3.0	1.9	1.7	4	น้ำเสียระบายสู่มแม่น้ำโขง	น้ำเสียจากชุมชนอุตสาหกรรม	4.2		เมืองบึงกาฬ	บึงกาฬ		3		
3.0	3.0	0.75	3.0	1.9	1.7	4	การใช้สารเคมีในภาคการเกษตร	น้ำเสียจากสารเคมี	4.1		เขกา	บึงกาฬ		3		
3.0	3.0	1.75	2.0	1.4	1.0	5	การอนุรักษ์พื้นฟูสภาพป่าต้นน้ำ	อนุรักษ์พื้นฟูป่าต้นน้ำ	5.1					3		พื้นที่เขตรักษาพันธุ์สัตว์ป่า ป่าสงวน ป่าสาธารณะ
3.0	3.0	0.50	3.0	1.8	1.5	5	ขาดแคลนทรัพยากรป่าไม้ และความหลากหลายทางชีวภาพ	อนุรักษ์พื้นฟูป่าต้นน้ำ	5.1		โซ่พิสัย	บึงกาฬ		3		
3.0	3.0	1.50	2.0	1.3	0.8	6	นโยบายไม่ต่อเนื่องและไม่ชัดเจน	นโยบาย แผนแม่บทบูรณาการแผน/บริหาร	6.6		โพนพิสัย	หนองคาย		3		
3.0	2.0	1.00	3.0	2.0	1.9	1	การจัดการอุปโภคบริโภคไม่เพียงพอและน้ำเค็ม	ขาดน้ำอุปโภคบริโภค	1.1		พรเจริญ	บึงกาฬ		3		
3.0	2.0	1.00	3.0	2.0	1.9	1	การจัดการอุปโภคบริโภคไม่เพียงพอและน้ำเค็ม	ขาดแคลนน้ำอุตสาหกรรม	1.2					3		
3.0	2.0	1.00	3.0	2.0	1.9	1	ขาดแคลนน้ำอุปโภค/บริโภค	ขาดน้ำอุปโภคบริโภค	1.1	ตำบลปงไธ	เขกา	บึงกาฬ		3		
3.0	2.0	0.75	3.0	1.9	1.8	6	การบริหารจัดการกฎหมาย การศึกษาวิจัย	กฎหมาย	6.1		พรเจริญ	บึงกาฬ		3		
3.0	2.0	0.75	3.0	1.9	1.8	6	การบริหารจัดการกฎหมาย การศึกษาวิจัย	งานศึกษาวิจัยและการนำผลมาใช้	6.4					3		
3.0	2.0	0.50	3.0	1.8	1.6	2	น้ำเพื่อการเกษตรไม่เพียงพอ	ขาดแคลนน้ำเกษตร	2.1		พรเจริญ	บึงกาฬ		3		
3.0	1.0	2.50	3.0	2.8	2.9	3	น้ำท่วมน้ำไหลหลาก	อุทกภัย	3	ตำบลคอกช้าง	สระใคร	หนองคาย		3		
3.0	3.0	0.25	2.0	0.6	0.0	3	การขุดลอกลำห้วย ลำคลอง การสร้างฝายกั้นน้ำ	ขาดแคลนน้ำเกษตร	2.1		ปากคาด	บึงกาฬ		3		
2.0	3.0	1.50	3.0	2.8	2.9	3	การจัดการน้ำท่วมและอุทกภัย	การบริหารจัดการน้ำ	6.5		เมืองบึงกาฬ	บึงกาฬ	ริมแม่น้ำโขง	3		
2.0	3.0	0.75	3.0	2.4	2.5	1	การจัดการน้ำอุปโภค/บริโภค	ขาดน้ำอุปโภคบริโภค	1.1	ตำบลโซ่ อำเภอโซ่พิสัย	โซ่พิสัย	บึงกาฬ	อ่างห้วยชำ	3		
3.0	1.0	0.50	3.0	1.8	1.7	2	การสร้างความมั่นคงของน้ำภาคการเกษตร	ขาดแคลนน้ำเกษตร	2.1	ตำบลดอนหญ้านาง อำเภอพรเจริญ	พรเจริญ	บึงกาฬ		3		
2.0	3.0	0.50	2.0	1.3	1.0	5	ปัญหาไฟฟ้า	อนุรักษ์พื้นฟูป่าต้นน้ำ	5.1					3		พื้นที่เขตรักษาพันธุ์สัตว์ป่าภูวัว
3.0	1.0	0.50	2.0	0.8	0.4	2	น้ำภาคการเกษตร/อุตสาหกรรม	ขาดแคลนน้ำเกษตร	2.1	ตำบลดอนหญ้านาง อำเภอพรเจริญ จังหวัดบึงกาฬ	พรเจริญ	บึงกาฬ		3		
3.0	1.0	0.50	2.0	0.8	0.4	2	น้ำภาคการเกษตร/อุตสาหกรรม	ขาดแคลนน้ำอุตสาหกรรม	2.2					3		

การจัดเรียงประเด็นปัญหากลุ่มน้ำโขงตะวันออกเฉียงเหนือ

ความรุนแรง	โอกาสเกิด	มีผลกระทบต่อเมือง เศรษฐกิจภาคผลิต สุขภาพทัศนียภาพ ระบบนิเวศ	ความวิกฤตกังวล	โอกาสการเกิดปัญหา (X)	ความรุนแรงของปัญหา (Y)	ยุทธศาสตร์	ประเด็นปัญหา	กลุ่มปัญหา	ประเด็นยุทธศาสตร์	ตำบล	อำเภอ	จังหวัด	ลุ่มน้ำ	กลุ่มลุ่มน้ำ	อธิบาย GIS	อื่นๆ
2.0	1.0	0.75	3.0	2.4	2.7	3	น้ำท่วม	อุทกภัย	3	ตำบลโพธิ์ตาก	โพธิ์ตาก	หนองคาย		3		
2.0	1.0	0.50	3.0	2.3	2.5	5	อนุรักษ์ฟื้นฟูสภาพป่าต้นน้ำ	อนุรักษ์ฟื้นฟูป่าต้นน้ำ	5.1					3		ป่าอนุรักษ์
1.0	3.0	1.50	3.0	3.3	3.7	1	น้ำอุปโภคบริโภค	ขาดน้ำอุปโภคบริโภค	1.1		เผ่าไร่	บึงกาฬ		3		
1.0	3.0	2.00	2.0	2.5	2.7	6	การบริหารจัดการการศึกษาวิชาลัย/ความร่วมมือระหว่างประเทศ		6.4 6.5		เมืองบึงกาฬ	บึงกาฬ		3		
1.0	3.0	0.75	3.0	2.9	3.3	4	คุณภาพน้ำ	น้ำเสียจากสารเคมี	4.1	ตำบลคอกช้าง	สระใคร	หนองคาย		3		
1.0	1.0	0.75	1.0	0.9	0.9	4	คุณภาพน้ำ	น้ำเสียจากชุมชนอุตสาหกรรม	4.2					3		
3.0	1.0	0.25	1.0	-0.4	-1.1	5	ซังบุกรุกพื้นที่เกษตรกรรม							3		พื้นที่เกษตรเชิงภูว
1.0	3.0	0.50	2.0	1.8	1.8	3	น้ำท่วม	อุทกภัย	3		บึงโขงหลง	บึงกาฬ	ตำบลลุ่มน้ำในจ.บึงกาฬ	3		
1.0	3.0	0.50	2.0	1.8	1.8	3	น้ำท่วม	อุทกภัย	3		เมืองบึงกาฬ	บึงกาฬ	ตำบลลุ่มน้ำในจ.บึงกาฬ	3		
1.0	3.0	0.50	2.0	1.8	1.8	3	น้ำท่วม	อุทกภัย	3		บึงคล้า	บึงกาฬ	ตำบลลุ่มน้ำในจ.บึงกาฬ	3		
1.0	3.0	0.50	2.0	1.8	1.8	3	น้ำท่วม	อุทกภัย	3		พระเจริญ	บึงกาฬ	ตำบลลุ่มน้ำในจ.บึงกาฬ	3		
1.0	3.0	0.50	2.0	1.8	1.8	3	น้ำท่วม	อุทกภัย	3		ศรีวิไล	บึงกาฬ	ตำบลลุ่มน้ำในจ.บึงกาฬ	3		
1.0	3.0	0.50	2.0	1.8	1.8	3	น้ำท่วม	อุทกภัย	3		เซกา	บึงกาฬ	ตำบลลุ่มน้ำในจ.บึงกาฬ	3		
1.0	3.0	0.50	2.0	1.8	1.8	3	น้ำท่วม	อุทกภัย	3		โซ่พิสัย	บึงกาฬ	ตำบลลุ่มน้ำในจ.บึงกาฬ	3		
1.0	3.0	0.50	1.0	0.8	0.5	3	น้ำท่วม	อุทกภัย	3		พระเจริญ	บึงกาฬ		3		
1.0	3.0	0.50	1.0	0.8	0.5	3	น้ำท่วม	อุทกภัย	3		เมืองบึงกาฬ	บึงกาฬ		3		
1.0	3.0	0.50	1.0	0.8	0.5	1	น้ำท่วม	อุทกภัย	3		โซ่พิสัย	บึงกาฬ		3		
1.0	3.0	0.50	1.0	0.8	0.5	1	น้ำหลากท่วมถนนในเรนา	อุทกภัย	3		พิบูลย์รักษ์	จังหวัดอุดรธานี		3		
1.0	3.0	0.50	1.0	0.8	0.5	1	น้ำหลากท่วมถนนในเรนา	อุทกภัย	3		ทุ่งฝน	จังหวัดอุดรธานี		3		
3.0	3.0	3.00	3.0	3.0	3.0	1	ขาดแคลนน้ำอุปโภคบริโภคในพื้นที่	ขาดน้ำอุปโภคบริโภค	1.1	นาหนาว	ธาตุนคร	นครพนม		4		
3.0	3.0	3.00	3.0	3.0	3.0	3	ต้องการเพิ่มประสิทธิภาพป้องกันน้ำท่วม เพิ่มการกักเก็บน้ำในลำน้ำยาม	อุทกภัย	3	นาฮี,ท่าก้อน	อากาศอำนวย	สกลนคร		4		
3.0	3.0	3.00	3.0	3.0	3.0	3	ต้องการก่อสร้างพนังกันน้ำ ป้องกันน้ำท่วมที่นาและที่อยู่อาศัย	อุทกภัย	3	ทิมาน	นาแก	นครพนม		4		
3.0	3.0	3.00	3.0	3.0	3.0	4	ไม่มีระบบบำบัดน้ำเสียจากชุมชนก่อนไหลลงแหล่งน้ำสาธารณะ /หนองน้ำจั้น	น้ำเสียจากชุมชนอุตสาหกรรม	4.2	นาฮี,ท่าก้อน	อากาศอำนวย	สกลนคร		4		
3.0	3.0	3.00	3.0	3.0	3.0	5	เพิ่มพื้นที่ป่าแหล่งต้นน้ำและป่าชุมชน	อนุรักษ์ฟื้นฟูป่าต้นน้ำ	5.1	ทิมาน	นาแก	นครพนม		4		
3.0	3.0	3.00	3.0	3.0	3.0	5	ทำฝายชะลอน้ำเพื่ออนุรักษ์ป่าต้นน้ำ ปลูกป่าชุมชนเพื่อความชุ่มชื้น	อนุรักษ์ฟื้นฟูป่าต้นน้ำ	5.1	นาฮี,ท่าก้อน	อากาศอำนวย	สกลนคร		4		
3.0	3.0	2.25	3.0	2.6	2.6	3	น้ำท่วม ในฤดูฝน	อุทกภัย	3	ท่าลาด,นาขาม,หนองย่างชั้น	เรณูนคร	นครพนม		4		

การจัดเรียงประเด็นปัญหากลุ่มน้ำโขงตะวันออกเฉียงเหนือ

ความรุนแรง	โอกาสเกิด	มีผลกระทบต่อเมือง เศรษฐกิจภาคผลิต สุขภาพทัศนียภาพ ระบบนิเวศ	ความวิกฤตกังวล	โอกาสการเกิดปัญหา (X)	ความรุนแรงของปัญหา (Y)	ยุทธศาสตร์	ประเด็นปัญหา	กลุ่มปัญหา	ประเด็นยุทธศาสตร์	ตำบล	อำเภอ	จังหวัด	ลุ่มน้ำ	กลุ่มลุ่มน้ำ	อธิบาย GIS	อื่นๆ
3.0	3.0	2.25	3.0	2.6	2.6	3	ฤดูฝนน้ำท่วม ถูกล้างน้ำไม่เพียงพอ		2.3	นาแก	นาแก	นครพนม		4		
3.0	3.0	2.25	3.0	2.6	2.6	4	การปล่อยน้ำเสียในเมืองนครพนมไม่ผ่านกระบวนการบำบัดลงสู่แม่น้ำโขงโดยตรง	น้ำเสียจากชุมชนอุตสาหกรรม	4.2	ในเมือง	เมือง	นครพนม		4		
3.0	3.0	2.25	3.0	2.6	2.6	4	สารเคมีจากภาคเกษตรลงสู่แหล่งน้ำสาธารณะ	น้ำเสียจากสารเคมี	4.1	นาฮี,ท่าก้อน	อากาศอำนวย	สกลนคร		4		
3.0	3.0	2.25	3.0	2.6	2.6	6	ขาดความรู้ความเข้าใจเรื่องการบริหารจัดการน้ำ	การบริหารจัดการน้ำ	6.5	ทิมาน	นาแก	นครพนม		4		
3.0	3.0	2.25	3.0	2.6	2.6	6	การจัดการน้ำท่วม	การบริหารจัดการน้ำ	6.5	เหล่าพัฒนา นาหว้า บ้าเสียวท่าเรือ	นาหว้า	นครพนม		4		
3.0	3.0	2.00	3.0	2.5	2.4	2	อยากมีระบบจัดเก็บน้ำสำรองในยามจำเป็น	ขาดแคลนน้ำเกษตร	2.1	ทุกตำบล	ทุกอำเภอ	นครพนม		4		
3.0	3.0	3.00	2.0	2.0	1.7	2	น้ำแล้ง	ภัยแล้ง	2.3	ทุกตำบล	เมือง	สกลนคร		4		
3.0	3.0	3.00	2.0	2.0	1.7	3	น้ำท่วมซ้ำซาก	อุทกภัย	3	โคกกอง,เหล่าโปแตง,จิวตอง,ธาตุเชิงชุม	เมือง	สกลนคร		4		
3.0	3.0	3.00	2.0	2.0	1.7	6	การบริหารจัดการที่ขาดการมีส่วนร่วมและความรู้	การบริหารจัดการน้ำ	6.5	ในศาล	ท่าอุเทน	นครพนม		4		
3.0	3.0	1.75	3.0	2.4	2.3	1	น้ำไม่พอใช้/คุณภาพน้ำไม่ได้มาตรฐาน ไม่พอบริโภค	ขาดน้ำอุปโภคบริโภค	1.1	ในศาล	ท่าอุเทน	นครพนม		4		
3.0	3.0	1.75	3.0	2.4	2.3	1	น้ำไม่พอใช้/คุณภาพน้ำไม่ได้มาตรฐาน ไม่พอบริโภค	คุณภาพน้ำอุปโภคบริโภค	1.2					4		
3.0	3.0	1.75	3.0	2.4	2.3	2	น้ำเพื่อเกษตรไม่เพียงพอ และเข้าไม่ถึงแหล่งน้ำ	ขาดแคลนน้ำเกษตร	2.1	ในศาล	ท่าอุเทน	นครพนม		4		
3.0	3.0	2.75	2.0	1.9	1.6	3	น้ำท่วมทุกปี	อุทกภัย	3	หนองย่างขึ้นท่าลาด นาขาม	เรณูนคร	นครพนม		4		
3.0	2.0	2.50	3.0	2.8	2.8	1	น้ำบาดาลบางหมู่บ้านความเค็มสูง/น้ำท่วม	ขาดแคลนน้ำเกษตร	1.2	โพนแพง/วาใหญ่	อากาศอำนวย	สกลนคร		4		
3.0	2.0	2.50	3.0	2.8	2.8	1	น้ำบาดาลบางหมู่บ้านความเค็มสูง/น้ำท่วม	อุทกภัย	3					4		
3.0	3.0	2.50	2.0	1.8	1.4	1	ระบบประปาไม่ถึงถึง	ขาดน้ำอุปโภคบริโภค	1.1	มะหว้า,วาใหญ่,โพนแพง,นาฮี,ท่าก้อน,สามัคคีพัฒนา	อากาศอำนวย	สกลนคร		4		
3.0	3.0	2.50	2.0	1.8	1.4	2	ลำห้วย,หนอง,คลองบึง ตื้นเขิน	ขาดแคลนน้ำเกษตร	2.1	ทุกตำบล	เมือง	สกลนคร		4		
3.0	3.0	1.50	3.0	2.3	2.1	5	การทำลายสภาพป่าต้นน้ำ	อนุรักษ์ฟื้นฟูป่าต้นน้ำ	5.1	ห้วยยาง สร้างคอ	ภูพาน	สกลนคร		4		
3.0	3.0	1.25	3.0	2.1	2.0	2	น้ำเพื่อการเกษตรไม่เพียงพอต่อการผลิต	ขาดแคลนน้ำเกษตร	2.1	หินเสียว,ท่าเรือ,เหล่าพัฒนา	นาหว้า	นครพนม		4		
3.0	3.0	1.25	3.0	2.1	2.0	2	บางสถานีสูบน้ำไม่พร้อมสำหรับส่งน้ำเพื่อการเกษตร	ขาดแคลนน้ำเกษตร	2.1	หินเสียว,ท่าเรือ,เหล่าพัฒนา	นาหว้า	นครพนม		4		
3.0	3.0	1.25	3.0	2.1	2.0	2	อยากขยายระบบส่งน้ำเพื่อการเกษตรให้ครบทุกหมู่บ้าน	ขาดแคลนน้ำเกษตร	2.1	หินเสียว,ท่าเรือ,เหล่าพัฒนา	นาหว้า	นครพนม		4		
3.0	3.0	1.25	3.0	2.1	2.0	2	แหล่งน้ำไม่สามารถกักเก็บน้ำในหน้าแล้ง	ขาดแคลนน้ำเกษตร	2.1	ทุกตำบล	ทุกอำเภอ	นครพนม		4		
3.0	3.0	1.25	3.0	2.1	2.0	3	ฤดูฝนน้ำท่วมซ้ำซากอันเนื่องมาจากน้ำอุทกภัยลงสงครามไม่ได้	อุทกภัย	3	หินเสียว,ท่าเรือ,เหล่าพัฒนา	นาหว้า	นครพนม		4		
3.0	3.0	1.25	3.0	2.1	2.0	2	ต้องการจัดการน้ำท่วม พื้นที่แก้มลิงเพิ่มในการกักเก็บน้ำในหน้าฝน ไว้ใช้หน้าแล้ง	ขาดแคลนน้ำเกษตร	2.1	ทิมาน	นาแก	นครพนม		4		
3.0	3.0	1.25	3.0	2.1	2.0	3	ต้องการจัดการน้ำท่วม พื้นที่แก้มลิงเพิ่มในการกักเก็บน้ำในหน้าฝน ไว้ใช้หน้าแล้ง	อุทกภัย	3					4		
3.0	3.0	2.25	2.0	1.6	1.3	4	ไม่มีการวัดคุณภาพน้ำ ไม่มีหน่วยงานดูแลคุณภาพน้ำ	น้ำเสียจากสารเคมี	4.1	ห้วยยาง สร้างคอ	ภูพาน	สกลนคร		4		

การจัดเรียงประเด็นปัญหากลุ่มน้ำโขงตะวันออกเฉียงเหนือ

ความรุนแรง	โอกาสเกิด	มีผลกระทบต่อเมือง เศรษฐกิจภาคผลิต สุขภาพทัศนียภาพ ระบบนิเวศ	ความวิตกกังวล	โอกาสการเกิดปัญหา (X)	ความรุนแรงของปัญหา (Y)	ยุทธศาสตร์	ประเด็นปัญหา	กลุ่มปัญหา	ประเด็นยุทธศาสตร์	ตำบล	อำเภอ	จังหวัด	ลุ่มน้ำ	กลุ่มลุ่มน้ำ	อธิบาย GIS	อื่นๆ
3.0	3.0	2.25	2.0	1.6	1.3	4	ไม่มีการวัดคุณภาพน้ำ ไม่มีหน่วยงานดูแลคุณภาพน้ำ	น้ำเสียจากชุมชนอุตสาหกรรม	4.2					4		
3.0	2.0	2.00	3.0	2.5	2.5	2	ฤดูฝนน้ำท่วม ฤดูแล้งน้ำไม่เพียงพอ	ขาดแคลนน้ำเกษตร	2.1	หินเสียว,ท่าเรือ, เหล่าพัฒนา	นาหว้า	นครพนม		4		
3.0	2.0	2.00	3.0	2.5	2.5	3	ฤดูฝนน้ำท่วม ฤดูแล้งน้ำไม่เพียงพอ	อุทกภัย	3					4		
3.0	2.0	2.00	3.0	2.5	2.5	1	น้ำบริโภคน้ำไม่เพียงพอ ไม่สะอาด ปนเปื้อน	ขาดน้ำอุปโภคบริโภค	1.1	มะหว่า,วาใหญ่, โพนแพง,นาฮี ,ท่าก้อน,สามัคคีพัฒนา	อากาศอำนวย	สกลนคร		4		
3.0	2.0	2.00	3.0	2.5	2.5	1	น้ำบริโภคน้ำไม่เพียงพอ ไม่สะอาด ปนเปื้อน	คุณภาพน้ำอุปโภคบริโภค	1.2					4		
3.0	2.0	2.00	3.0	2.5	2.5	1	แหล่งผลิตน้ำอุปโภคบริโภคไม่เพียงพอ	ขาดน้ำอุปโภคบริโภค	1.1	มะหว่า,วาใหญ่, โพนแพง,นาฮี ,ท่าก้อน,สามัคคีพัฒนา	อากาศอำนวย	สกลนคร		4		
3.0	2.0	2.00	3.0	2.5	2.5	1	แหล่งจัดเก็บน้ำไม่สามารถจัดเก็บน้ำได้ตลอดทั้งปี	ขาดแคลนน้ำเกษตร	2.1	มะหว่า,วาใหญ่, โพนแพง,นาฮี ,ท่าก้อน,สามัคคีพัฒนา	อากาศอำนวย	สกลนคร		4		
3.0	1.0	3.00	3.0	3.0	3.2	3	การพังทลายของหน้าดิน ก่อสร้างเพื่อป้องกันตลิ่งพังบริเวณริมแม่น้ำท่า	อุทกภัย	3	ทิมาน	นาแก	นครพนม		4		
3.0	2.0	3.00	2.0	2.0	1.8	6	การบริหารจัดการยังไม่ครอบคลุม	การบริหารจัดการน้ำ	6.5	หนองย่างชั้นท่าลาด นาขาม	เรณูนคร	นครพนม		4		
3.0	3.0	1.75	2.0	1.4	1.0	3	น้ำท่วม	อุทกภัย	3	หลายตำบลในอากาศ	อากาศอำนวย	สกลนคร		4		
3.0	3.0	1.75	2.0	1.4	1.0	3	การพังทลายของหน้าดิน	อุทกภัย	3	ทุกตำบล	เมือง	สกลนคร		4		
3.0	3.0	1.75	2.0	1.4	1.0	5	การพังทลายของหน้าดิน	การพังทลายของดิน	5.2					4		
3.0	3.0	1.25	2.0	1.1	0.7	2	น้ำขาดแคลนในฤดูแล้ง	ขาดแคลนน้ำเกษตร	2.1	ท่าลาด,นาขาม,หนองย่างชั้น	เรณูนคร	นครพนม		4		
3.0	3.0	1.25	2.0	1.1	0.7	2	ระบบกระจายน้ำด้วยลำคลองหรือท่อไม่ทั่วถึง	ระบบกระจายน้ำไม่ทั่วถึง	2.4	ทุกตำบล	ทุกอำเภอ	นครพนม		4		
3.0	3.0	1.25	2.0	1.1	0.7	3	น้ำท่วม	อุทกภัย	3	บ้านเสียว เหล่าพัฒนา ท่าเรือ นาหว้า นาจิว	นาหว้า	นครพนม		4		
3.0	2.0	1.00	3.0	2.0	1.9	1	น้ำบาดาล ใต้ดินมีความเค็ม เป็นกรดต่าง	คุณภาพน้ำอุปโภคบริโภค	1.2	ขมิ้น	เมือง	สกลนคร		4		
3.0	3.0	2.00	1.0	0.5	-0.2	4	แหล่งน้ำมีการปนเปื้อนของสารเคมี	น้ำเสียจากสารเคมี	4.1	ทุกตำบล	นาหว้า	นครพนม		4		
3.0	2.0	1.25	2.0	1.1	0.8	1	ระบบน้ำประปาทั้งส่วนภูมิภาคและหมู่บ้าน คุณภาพไม่ดี ไม่เพียงพอ	ขาดน้ำอุปโภคบริโภค	1.1	หนองย่างชั้น	เรณูนคร	นครพนม		4		
3.0	2.0	1.25	2.0	1.1	0.8	1	ระบบน้ำประปาทั้งส่วนภูมิภาคและหมู่บ้าน คุณภาพไม่ดี ไม่เพียงพอ	คุณภาพน้ำอุปโภคบริโภค	1.2					4		
3.0	3.0	2.25	1.0	0.6	0.0	2	พื้นที่กักเก็บน้ำน้อย เนื่องจากฝักตบขนามาก	ขาดแคลนน้ำเกษตร	2.1	นาฮี,ท่าก้อน	อากาศอำนวย	สกลนคร		4		
3.0	3.0	2.25	1.0	0.6	0.0	4	พื้นที่กักเก็บน้ำน้อย เนื่องจากฝักตบขนามาก	น้ำเสียจากสารเคมี	4					4		

การจัดเรียงประเด็นปัญหากลุ่มน้ำโขงตะวันออกเฉียงเหนือ

ความรุนแรง	โอกาสเกิด	มีผลกระทบต่อเมือง เศรษฐกิจภาคผลิต สุขภาพทัศนียภาพ ระบบนิเวศ	ความวิกฤตกังวล	โอกาสการเกิดปัญหา (X)	ความรุนแรงของปัญหา (Y)	ยุทธศาสตร์	ประเด็นปัญหา	กลุ่มปัญหา	ประเด็นยุทธศาสตร์	ตำบล	อำเภอ	จังหวัด	ลุ่มน้ำ	กลุ่มลุ่มน้ำ	อธิบาย GIS	อื่นๆ
3.0	3.0	2.25	1.0	0.6	0.0	3	มีการระบายน้ำมีการขุดคลอง และสร้างแก้มลิงเพื่อเก็บน้ำฤดูแล้ง	อุทกภัย	3	นาฮี,ท่าก้อ	อากาศอำนวย	สกลนคร		4		
3.0	3.0	2.25	1.0	0.6	0.0	2	ขาดน้ำเพื่อการเกษตร	ขาดแคลนน้ำเกษตร	2.1	ทุกตำบล	นาหว้า	นครพนม		4		
2.0	3.0	1.75	3.0	2.9	3.1	6	พื้นที่รองรับปริมาณในฤดูฝน อาทิ ลุ่มน้ำสงคราม ลดลงจากการกักเก็บน้ำที่มากเกินไป	การบริหารจัดการน้ำ	6.5	ศรีสงคราม	ศรีสงคราม	นครพนม		4		
3.0	1.0	1.00	3.0	2.0	2.0	1	น้ำประปาไม่เพียงพอ	ขาดน้ำอุปโภคบริโภค	1.1	พิमान	นาแก	นครพนม		4		
3.0	1.0	1.75	2.0	1.4	1.2	1	ระบบประปาไม่พอใช้ต่อการอุปโภค บริโภคหน้าแล้ง	ขาดน้ำอุปโภคบริโภค	1.1	ขมิ้น	เมือง	สกลนคร		4		
3.0	3.0	1.75	1.0	0.4	-0.4	3	น้ำท่วม	อุทกภัย	3	โนนตาล	ท่าอุเทน	นครพนม		4		
2.0	3.0	1.00	3.0	2.5	2.6	1	น้ำประปาไม่พอใช้	ขาดน้ำอุปโภคบริโภค	1.1	สว่างแดนดิน	สว่างแดนดิน	สกลนคร		4		
3.0	1.0	0.50	3.0	1.8	1.7	1	ขาดบุคลากรตรวจระบบคุณภาพน้ำประปา	คุณภาพน้ำอุปโภคบริโภค	1.2	ขมิ้น	เมือง	สกลนคร		4		
3.0	1.0	1.25	2.0	1.1	0.9	2	ระบบชลประทานเข้าไม่ถึงการเกษตร ,นาปรัง,พืชหน้าแล้ง	ระบบกระจายน้ำไม่ทั่วถึงหน้าแล้ง	2.4	ขมิ้น	เมือง	สกลนคร		4		
3.0	1.0	1.25	2.0	1.1	0.9	2	ปริมาณน้ำไม่เพียงพอในพื้นที่เกษตรกรรม	ขาดแคลนน้ำเกษตร	2.1	ขมิ้น	เมือง	สกลนคร		4		
3.0	1.0	1.00	2.0	1.0	0.7	1	ระบบประปาไม่พอใช้ต่อการอุปโภค บริโภค	ขาดน้ำอุปโภคบริโภค	1.1	ขมิ้น	เมือง	สกลนคร		4		
3.0	3.0	1.00	1.0	0.0	-0.8	1	น้ำประปาไม่พอใช้ น้ำขุ่น	ขาดน้ำอุปโภคบริโภค	1.1	หลายตำบลในอากาศ	อากาศอำนวย	สกลนคร		4		
3.0	3.0	1.00	1.0	0.0	-0.8	1	น้ำประปาไม่พอใช้ น้ำขุ่น	คุณภาพน้ำอุปโภคบริโภค	1.2					4		
2.0	3.0	0.50	2.0	1.3	1.0	2	น้ำแล้ง	ภัยแล้ง	2.3	หลายตำบลในอากาศ	อากาศอำนวย	สกลนคร		4		
3.0	1.0	0.50	2.0	0.8	0.4	1	ขาดแคลนน้ำในพื้นที่อุปโภคบริโภคฤดูแล้ง	ขาดน้ำอุปโภคบริโภค	1.1	ท่ายาง	เมือง	สกลนคร		4		
3.0	1.0	0.50	2.0	0.8	0.4	1	น้ำต้นทุนในการผลิตน้ำประปาไม่เพียงพอ (น้ำใต้ดิน)	ขาดน้ำอุปโภคบริโภค	1.1	พังขวาง	เมือง	สกลนคร		4		
1.0	3.0	3.00	3.0	4.0	4.6	3	น้ำท่วม	อุทกภัย	3	พังโคน	พังโคน	สกลนคร		4		
2.0	1.0	1.00	2.0	1.5	1.5	3	น้ำท่วมเวลาฝนตก ท่วมซึ่งเป็นเวลานานถนนทาง	อุทกภัย	3	เจริญศิลป์	เจริญศิลป์	สกลนคร		4		
2.0	1.0	1.00	2.0	1.5	1.5	4	น้ำเสียค้างแวนทางบริเวณตลาด คลองระบายทางหลวงแผ่นดินเป็นผู้ดูแล	น้ำเสียจากชุมชนอุตสาหกรรม	4.2	เจริญศิลป์	เจริญศิลป์	สกลนคร		4		
2.0	1.0	1.75	1.0	0.9	0.7	3	น้ำท่วม อุทกภัย	อุทกภัย	3	นาหว้า	ธาตุพนม	นครพนม		4		
2.0	1.0	1.75	1.0	0.9	0.7	3	น้ำท่วม อุทกภัย	อุทกภัย	3	ฝั่งแดง	ธาตุพนม	นครพนม		4		
1.0	3.0	1.50	3.0	3.3	3.7	6	ขาดการควบคุมบังคับใช้กฎหมายกับผู้ประกอบการ	กฎหมาย	6.1	ทุกตำบล	เมือง	นครพนม		4		
1.0	3.0	1.50	3.0	3.3	3.7	6	รัฐควรเป็นหน่วยงานรับผิดชอบในการแสวงหาข้อมูลเพื่อนำเสนอข้อมูลที่ต้องต่อประชาชน ควรมีองค์กรร่วม+ปชช และรัฐ ในการติดตามการถอดบทเรียนและความคุ้มค่าโครงการ	ให้องค์ความรู้ สร้างจิตสำนึก	6.3	ทุกตำบล	เมือง	นครพนม		4		
1.0	3.0	1.25	3.0	3.1	3.6	6	ขาดการบูรณาการ หน่วยงานเจ้าของพื้นที่ไม่มีประสิทธิภาพ	การบริหารจัดการน้ำ	6.5	ทุกตำบล	เมือง	นครพนม		4		
1.0	3.0	2.00	2.0	2.5	2.7	3	น้ำท่วมขังในชุมชนเมือง	อุทกภัย	3	โนนเมือง	เมือง	นครพนม		4		
1.0	2.0	1.25	3.0	3.1	3.7	1	การกักเก็บน้ำในลำน้ำน้อยไม่เพียงพอต่อการอุปโภคบริโภค เกษตร	ขาดน้ำอุปโภคบริโภค	1.1	วาใหญ่	อากาศอำนวย	สกลนคร		4		
1.0	2.0	1.25	3.0	3.1	3.7	1	การกักเก็บน้ำในลำน้ำน้อยไม่เพียงพอต่อการอุปโภคบริโภค เกษตร	ขาดแคลนน้ำเกษตร	1.1					4		
1.0	2.0	3.00	1.0	2.0	2.1	3	น้ำล้นตลิ่งท่วมบ้าน เรือน ไร่ นา	อุทกภัย	3	วาใหญ่	อากาศอำนวย	สกลนคร		4		
1.0	1.0	1.25	3.0	3.1	3.8	3	คอสะพานแคบขวางทางน้ำ	อุทกภัย	3	วาใหญ่	อากาศอำนวย	สกลนคร		4		
1.0	1.0	1.00	3.0	3.0	3.6	1	น้ำประปาไม่เพียงพอ	ขาดน้ำอุปโภคบริโภค	1.1	พิमान	นาแก	นครพนม		4		

การจัดเรียงประเด็นปัญหาลุ่มน้ำโขงตะวันออกเฉียงเหนือ

ความรุนแรง	โอกาสเกิด	มีผลกระทบต่อเมือง เศรษฐกิจภาคผลิต สุขภาพทัศนียภาพ ระบบนิเวศ	ความวิตกกังวล	โอกาสการเกิดปัญหา (X)	ความรุนแรงของปัญหา (Y)	ยุทธศาสตร์	ประเด็นปัญหา	กลุ่มปัญหา	ประเด็นยุทธศาสตร์	ตำบล	อำเภอ	จังหวัด	ลุ่มน้ำ	กลุ่มลุ่มน้ำ	อธิบาย GIS	อื่นๆ
1.0	1.0	1.00	3.0	3.0	3.6	4	คุณภาพแม่น้ำสงครามเสื่อมโทรมในช่วงๆ ท้ายลำน้ำ	น้ำเสียจากสารเคมี	4.1	ไชยบุรี	ท่าอุเทน	นครพนม		4		
1.0	1.0	0.75	1.0	0.9	0.9	4	คุณภาพแม่น้ำสงครามเสื่อมโทรมในช่วงๆ ท้ายลำน้ำ	น้ำเสียจากชุมชนอุตสาหกรรม	4.2					4		
2.0	1.0	0.25	1.0	0.1	-0.3	5	ป่าต้นน้ำปัจจุบันมีน้อย สภาพภูมิศาสตร์มีพื้นที่น้ำมากกว่า	อนุรักษ์พื้นที่ป่าต้นน้ำ	5.1	หนองย่างชั้นท่าลาด นาขาม	เรณูนคร	นครพนม		4		
1.0	1.0	1.00	2.0	2.0	2.3	1	น้ำใต้ดินปริมาณน้อย	ขาดน้ำอุปโภคบริโภค	1.1	วาใหญ่	อากาศอำนวย	สกลนคร		4		
1.0	2.0	1.75	1.0	1.4	1.4	2	ขาดแหล่งกักเก็บน้ำเพื่อการเกษตรดูแล	ขาดแคลนน้ำเกษตร	2.1	หนองปลิง	นิคมน้ำอูน	สกลนคร		4		
1.0	2.0	1.25	1.0	1.1	1.1	2	แหล่งน้ำต้นเขินไม่ได้รับการพัฒนา	ขาดแคลนน้ำเกษตร	2.1	วาใหญ่	อากาศอำนวย	สกลนคร		4		
1.0	1.0	1.25	1.0	1.1	1.2	2	แหล่งเก็บน้ำและระบบส่งน้ำไม่ครอบคลุมพื้นที่	ขาดแคลนน้ำเกษตร	2.1					4		
1.0	1.0	1.25	1.0	1.1	1.2	2	แหล่งเก็บน้ำและระบบส่งน้ำไม่ครอบคลุมพื้นที่	ระบบกระจายน้ำไม่ทั่วถึง	2.4	หนองย่างชั้น	เรณูนคร	นครพนม		4		
3.0	3.0	1.25	3.0	2.1	2.0	2	ภัยแล้ง	ภัยแล้ง	2.3		รอนนอก	มุกดาหาร		5		
3.0	3.0	1.25	3.0	2.1	2.0	2	ภัยแล้ง	ภัยแล้ง	2.3		รอนนอก	อุบลราชธานี		5		
3.0	3.0	0.75	3.0	1.9	1.7	2	ภัยแล้ง	ภัยแล้ง	2.3		นาดาล	อำนาจเจริญ		5		
3.0	3.0	0.75	3.0	1.9	1.7	3	น้ำท่วม	อุทกภัย	3	ห้วยปากง	นาดาล	อำนาจเจริญ		5		
3.0	3.0	0.50	3.0	1.8	1.5	2	พื้นที่ต้นน้ำไม่เพียงพอ	ขาดแคลนน้ำเกษตร	2.1		พังแดง/ขานุมาน	อำนาจเจริญ		5		
3.0	3.0	0.50	3.0	1.8	1.5	2	น้ำเพื่อการเกษตรไม่เพียงพอ	ขาดแคลนน้ำเกษตร	2.1		พังแดง/ขานุมาน	อำนาจเจริญ		5		
3.0	3.0	1.25	2.0	1.1	0.7	1	ขาดน้ำดิบเพื่อผลิตน้ำประปา	ขาดน้ำอุปโภคบริโภค	1.1		เขมรรฐ/นาดาล/โพไทร	อุบลราชธานี		5		
3.0	3.0	1.25	2.0	1.1	0.7	6	กฎหมายและ พรบ.ไม่เอื้อต่อการพัฒนาลุ่มน้ำ	กฎหมาย	6.1		พื้นที่ลุ่มน้ำ	มุกดาหาร/อำนาจเจริญ		5		
3.0	3.0	1.00	2.0	1.0	0.5	4	น้ำปนเปื้อนยาสารเคมี	น้ำเสียจากสารเคมี	4.1		รอนนอก	อำนาจเจริญ		5		
3.0	3.0	0.75	2.0	0.9	0.4	1	ประปาหมู่บ้านไม่ครอบคลุม	ขาดน้ำอุปโภคบริโภค	1.1		รอนนอก	มุกดาหาร		5		
3.0	3.0	0.75	2.0	0.9	0.4	3	น้ำท่วม	อุทกภัย	3		ห้วยบังอี่	มุกดาหาร		5		
3.0	3.0	0.50	2.0	0.8	0.2	1	ปัญหาความสะอาดของน้ำประปา	คุณภาพน้ำอุปโภคบริโภค	1.2		เมืองมุกดาหาร	มุกดาหาร		5		
3.0	2.0	0.50	3.0	1.8	1.6	2	ระบบกระจายน้ำไม่ทั่วถึง	ระบบกระจายน้ำไม่ทั่วถึง	2.4		ขานุมาน	อำนาจเจริญ		5		
3.0	2.0	1.25	2.0	1.1	0.8	3	น้ำท่วม		4		เมืองมุกดาหาร	มุกดาหาร		5		
3.0	3.0	1.00	1.0	0.0	-0.8	4	น้ำปนเปื้อนยาสารเคมี	น้ำเสียจากสารเคมี	4.1		คำชะอี/หนองสูง	มุกดาหาร		5		
3.0	3.0	0.50	1.0	-0.3	-1.1	3	น้ำท่วม	อุทกภัย	3		ศรีเมืองใหม่	อุบลราชธานี		5		
3.0	3.0	0.50	1.0	-0.3	-1.1	4	ระบบบำบัดน้ำไม่มี	น้ำเสียจากชุมชนอุตสาหกรรม	4.2		ขานุมาน	อำนาจเจริญ		5		
3.0	2.0	0.75	1.0	-0.1	-0.9	6	ขาดการติดตามประเมินผลแต่ละหน่วยงาน	ขาดการติดตามประเมินผล	6.2			มุกดาหาร/อำนาจเจริญ/อุบลราชธานี		5	พื้นที่ลุ่มน้ำของจังหวัด	
3.0	1.0	0.50	2.0	0.8	0.4	5	การพังทลายของหน้าดิน	การพังทลายของดิน	5.2		ดงหลวง	มุกดาหาร		5		
2.0	2.0	1.00	2.0	1.5	1.4	6	ชุมชนขาดจิตสำนึก(พื้นที่ต้นน้ำ/พื้นที่ป่า)	ใ้ห้องควมรู้ สร้างจิตสำนึก	6.3			มุกดาหาร/อำนาจเจริญ		5	พื้นที่ป่าไม่ลุ่มน้ำ	
1.0	3.0	3.00	3.0	4.0	4.6	3	น้ำท่วมเขตเทศบาล		4		ขานุมาน	อำนาจเจริญ		5		
3.0	1.0	0.75	1.0	-0.1	-0.8	6	ขาดงานวิจัยการป้องกันน้ำท่วม		4		ศรีเมืองใหม่	อุบลราชธานี		5		
2.0	2.0	1.00	1.0	0.5	0.1	6	ชุมชนขาดจิตสำนึก(พื้นที่ต้นน้ำ/พื้นที่ป่า)	ใ้ห้องควมรู้ สร้างจิตสำนึก	6.3		ขานุมาน	อำนาจเจริญ		5		
3.0	1.0	0.50	1.0	-0.3	-0.9	5	การพังทลายของหน้าดิน	การพังทลายของดิน	5.2		ศรีเชียงใหม่	อุบลราชธานี		5		

การจัดเรียงประเด็นปัญหากลุ่มน้ำโขงตะวันออกเฉียงเหนือ

ความรุนแรง	โอกาสเกิด	มีผลกระทบต่อเมือง เศรษฐกิจ ภาคผลิต สุขภาพ ทัศนียภาพ ระบบนิเวศ	ความวิตกกังวล	โอกาสการเกิดปัญหา (X)	ความรุนแรงของปัญหา (Y)	ยุทธศาสตร์	ประเด็นปัญหา	กลุ่มปัญหา	ประเด็นยุทธศาสตร์	ตำบล	อำเภอ	จังหวัด	ลุ่มน้ำ	กลุ่มลุ่มน้ำ	อธิบาย GIS	อื่นๆ
3.0	1.0	0.50	1.0	-0.3	-0.9	6	ไม่มีการนำงานวิจัยมาใช้	งานศึกษาวิจัยและการนำผลมาใช้	6.4		รอบลุ่มน้ำ	มุกดาหาร		5	พื้นที่ป่าไม้ลุ่มน้ำ	
3.0	0.0	0.25	2.0	0.6	0.4	4	รुकล้าเขตอนุรักษ์ป่า	อนุรักษ์พื้นที่ป่าต้นน้ำ	5.1		พื้นที่ป่า	มุกดาหาร		5	พื้นที่ป่าไม้ลุ่มน้ำ	
1.0	2.0	0.50	2.0	1.8	1.9	3	การจัดการน้ำท่วมและอุทกภัย	การบริหารจัดการน้ำ	6.5		ศรีเมืองใหม่	อุบลราชธานี		5		

ผลการจัดลำดับปัญหา 49 กลุ่มพื้นที่ย่อย

ลำดับที่ของปัญหา	Block	Code กลุ่มปัญหา 49 กลุ่ม	โอกาสการเกิดปัญหา (X)	ความรุนแรงของปัญหา (Y)	ยุทธศาสตร์	ประเด็นปัญหา	กลุ่มปัญหา	ตำบล	อำเภอ	จังหวัด	ลุ่มน้ำ	กลุ่มลุ่มน้ำ	อริบยา GIS	อื่นๆ
1	9	1	3.0	3.0	1	ขาดแคลนน้ำอุปโภคบริโภคในพื้นที่	ขาดน้ำอุปโภคบริโภค	นาหนาว	ธาตุพนม	นครพนม		4		
2	9	1	3.0	3.0	2	น้ำเพื่อการเกษตร	ขาดแคลนน้ำเกษตร		พรเจริญ	บึงกาฬ		3		
3	9	1	3.0	3.0	2	น้ำแล้ง ขาดแคลนน้ำ	ขาดแคลนน้ำเกษตร		เชียงคาน	เลย	แม่น้ำโขงส่วนที่ 5	1		
4	9	1	3.0	3.0	2	น้ำไม่พอใช้ในการเกษตร/นาปรังฤดูแล้ง	ขาดแคลนน้ำเกษตร		เมืองเลย	เลย	แม่น้ำเลย	1		
5	9	1	3.0	3.0	3	ต้องการเพิ่มประสิทธิภาพป้องกันน้ำท่วม เพิ่มการกักเก็บน้ำในลำน้ำยาม	อุทกภัย	นาฮี,ท่าก้อน	อากาศอำนวย	สกลนคร		4		
6	9	1	3.0	3.0	3	ต้องการก่อสร้างพนังกั้นน้ำ ป้องกันน้ำท่วมที่นาและที่อยู่อาศัย	อุทกภัย	พิมาน	นาแก	นครพนม		4		
7	9	1	3.0	3.0	3	น้ำท่วม	อุทกภัย		ทุกจังหวัด	ทุกจังหวัด		2		
8	9	1	3.0	3.0	3	น้ำท่วม	อุทกภัย		ทุกจังหวัด	ทุกจังหวัด		2		ทุกพื้นที่
9	9	1	3.0	3.0	3	น้ำท่วม ในฤดูฝน	อุทกภัย	ท่าลาด,นาขาม,หนองย่างชั้น	เรณูนคร	นครพนม		4		
10	9	1	3.0	3.0	3	ฤดูฝนน้ำท่วม ฤดูแล้งน้ำไม่เพียงพอ		นาแก	นาแก	นครพนม		4		
11	9	1	3.0	3.0	6	การบูรณาการแผนงานโครงการ	การบริหารจัดการน้ำ		เมืองบึงกาฬ	บึงกาฬ		3		
12	9	1	3.0	3.0	6	ขาดการเชื่อมโยงบูรณาการด้านการวิจัย ด้านทรัพยากรลุ่มน้ำ	งานศึกษาวิจัยและการนำผลมาใช้		โซพิสัย	บึงกาฬ		3		
13	9	1	3.0	3.0	6	การบริหารจัดการองค์กรกฎหมาย	กฎหมาย		โพนพิสัย	หนองคาย		3		
14	9	1	3.0	3.0	6	ยังไม่มีหน่วยงานที่เฝ้าระวังประสานการแก้ไขปัญหาเรื่องน้ำ	การบริหารจัดการน้ำ		เมืองเลย	เลย	แม่น้ำเลย ตอนล่าง แม่น้ำโขงส่วนที่ 4 แม่น้ำโขงส่วนที่ 5	1		
15	9	1	3.0	3.0	6	ขาดความรู้ความเข้าใจเรื่องการบริหารจัดการน้ำ	การบริหารจัดการน้ำ	พิมาน	นาแก	นครพนม		4		
16	9	1	3.0	3.0	6	การจัดการน้ำท่วม	การบริหารจัดการน้ำ	เหล่าพัฒนา นาหว้า บ้าเสียวท่าเรือ	นาหว้า	นครพนม		4		
17	9	1	3.0	3.0	4	ไม่มีระบบบำบัดน้ำเสียจากชุมชนก่อนไหลลงแหล่งน้ำสาธารณะ /หนองน้ำจั้น	น้ำเสียจากชุมชน อุตสาหกรรม	นาฮี,ท่าก้อน	อากาศอำนวย	สกลนคร		4		
18	9	1	3.0	3.0	4	การปล่อยน้ำเสียในเมืองนครพนมไม่ผ่านกระบวนการบำบัดลงสู่แม่น้ำโขงโดยตรง	น้ำเสียจากชุมชน อุตสาหกรรม	ในเมือง	เมืองนครพนม	นครพนม		4		
19	9	1	3.0	3.0	4	น้ำในห้วยหนองคลองบึงมีสารพิษ	น้ำเสียจากสารเคมี		ภูหลวง	เลย	แม่น้ำเลย	1		
20	9	1	3.0	3.0	4	สารเคมีจากภาคเกษตรลงสู่แหล่งน้ำสาธารณะ	น้ำเสียจากสารเคมี	นาฮี,ท่าก้อน	อากาศอำนวย	สกลนคร		4		
21	9	1	3.0	3.0	5	เพิ่มพื้นที่ป่าแหล่งต้นน้ำและป่าชุมชน	อนุรักษ์พื้นที่ป่าต้นน้ำ	พิมาน	นาแก	นครพนม		4		
22	9	1	3.0	3.0	5	ทำฝายชะลอน้ำเพื่ออนุรักษ์ป่าต้นน้ำ ปลูกป่าชุมชนเพื่อความชุ่มชื้น	อนุรักษ์พื้นที่ป่าต้นน้ำ	นาฮี,ท่าก้อน	อากาศอำนวย	สกลนคร		4		
23	9	1	3.0	3.0	5	การส่งเสริมการเพาะปลูกให้เหมาะสมในแต่ละภูมิภาค	การบริหารจัดการน้ำ		วังสะพุง	เลย	ลุ่มน้ำกลุ่มที่ 1	1		

ผลการจัดลำดับปัญหา 49 กลุ่มพื้นที่ย่อย

ลำดับที่ของปัญหา	Block	Code กลุ่มปัญหา 49 กลุ่ม	โอกาสการเกิดปัญหา (X)	ความรุนแรงของปัญหา (Y)	ยุทธศาสตร์	ประเด็นปัญหา	กลุ่มปัญหา	ตำบล	อำเภอ	จังหวัด	ลุ่มน้ำ	กลุ่มลุ่มน้ำ	อธิบาย GIS	อื่นๆ
24	9	2	2.5	3.0	1	ระบบประปาไม่ทั่วถึง	ขาดน้ำอุปโภคบริโภค	มะหว้า,วาใหญ่, โพนแพง,นาฮี ,ท่าก้อน,สามัคคีพัฒนา	อากาศอำนวย	สกลนคร		4		
25	9	2	2.5	3.0	2	น้ำเพื่อการเกษตร	ขาดแคลนน้ำเกษตร		พรเจริญ	บึงกาฬ		3		
26	9	2	2.5	3.0	2	น้ำแล้ง	ภัยแล้ง	ทุกตำบล	เมืองสกลนคร	สกลนคร		4		
27	9	2	2.5	3.0	2	ลำห้วย,หนอง,คลองบึง ดินเค็ม	ขาดแคลนน้ำเกษตร	ทุกตำบล	เมืองสกลนคร	สกลนคร		4		
28	9	2	2.5	3.0	3	น้ำท่วมซ้ำซาก	อุทกภัย	โคกก่อง,เหล่าปอแดง,จิวดอน,ธาตุงเชิงชุม	เมืองสกลนคร	สกลนคร		4		
29	9	2	2.5	3.0	3	น้ำท่วมทุกปี	อุทกภัย	หนองย่างชั้น ท่าลาด นาขาม	เรณูนคร	นครพนม		4		
30	9	2	2.5	3.0	6	การบริหารจัดการที่ขาดการมีส่วนร่วมและความรู้	การบริหารจัดการน้ำ	โนนตาล	ท่าอุเทน	นครพนม		4		
31	9	2	2.5	3.0	6	การบริหารจัดการ (การแจ้งเตือน)	การบริหารจัดการน้ำ		เมืองเลย	เลย	แม่น้ำเลย+โขง+น้ำหมัน	1		
32	9	2	2.5	3.0	4	น้ำสะอาดไม่เพียงพอ	คุณภาพน้ำอุปโภคบริโภค		เมืองเลย	เลย	แม่น้ำเลยตอนล่าง	1		
33	9	2	2.5	3.0	4	ไม่มีการวัดคุณภาพน้ำ ไม่มีหน่วยงานดูแลคุณภาพน้ำ	น้ำเสียจากสารเคมี	ห้วยยาง สร้างค้อ	ภูพาน	สกลนคร		4		
34	9	2	2.5	3.0	4	ไม่มีการวัดคุณภาพน้ำ ไม่มีหน่วยงานดูแลคุณภาพน้ำ	น้ำเสียจากชุมชนอุตสาหกรรม					4		
35	9	2	2.5	3.0	5	เกิดไฟป่า	อนุรักษ์พื้นที่ป่าต้นน้ำ					3		ป่าชุมชนพานพร้าว-แก้งไก่
36	9	2	2.5	3.0	5	การอนุรักษ์พื้นที่ชุ่มน้ำ	อนุรักษ์พื้นที่ป่าต้นน้ำ		เมืองเลย	เลย		1		พื้นที่ป่าต้นน้ำ
37	9	3	3.0	2.5	1	น้ำไม่พอใช้/คุณภาพน้ำไม่ได้มาตรฐาน ไม่พอบริโภค	ขาดน้ำอุปโภคบริโภค	โนนตาล	ท่าอุเทน	นครพนม		4		
38	9	3	3.0	2.5	1	น้ำไม่พอใช้/คุณภาพน้ำไม่ได้มาตรฐาน ไม่พอบริโภค	คุณภาพน้ำอุปโภคบริโภค					4		
39	9	3	3.0	2.5	2	อยากมีระบบจัดเก็บน้ำสำรองในยามจำเป็น	ขาดแคลนน้ำเกษตร	ทุกตำบล	ทั้งจังหวัดนครพนม	นครพนม		4		
40	9	3	3.0	2.5	2	น้ำเพื่อเกษตรไม่เพียงพอ และเข้าไม่ถึงแหล่งน้ำ	ขาดแคลนน้ำเกษตร	โนนตาล	ท่าอุเทน	นครพนม		4		
41	9	3	3.0	2.5	2	ปริมาณน้ำไม่เพียงพอ	ขาดแคลนน้ำเกษตร		วังสะพุง	เลย	แม่น้ำเลย	1		
42	9	3	3.0	2.5	2	เกษตรฤดูแล้ง	ขาดแคลนน้ำเกษตร		เขื่องคาน	เลย	แม่น้ำโขงส่วนที่ 5	1		
43	9	3	3.0	2.5	2	ขาดน้ำในการทำเกษตร	ขาดแคลนน้ำเกษตร		ทั้งจังหวัดอุดรธานี	อุดรธานี		2		
44	9	3	3.0	2.5	2	น้ำเพื่อการเกษตรไม่เพียงพอต่อการผลิต	ขาดแคลนน้ำเกษตร	หินเสียว,ท่าเรือ,เหล่าพัฒนา	นาหว้า	นครพนม		4		

ผลการจัดลำดับปัญหา 49 กลุ่มพื้นที่ย่อย

ลำดับที่ของปัญหา	Block	Code กลุ่มปัญหา 49 กลุ่ม	โอกาสการเกิดปัญหา (X)	ความรุนแรงของปัญหา (Y)	ยุทธศาสตร์	ประเด็นปัญหา	กลุ่มปัญหา	ตำบล	อำเภอ	จังหวัด	ลุ่มน้ำ	กลุ่มลุ่มน้ำ	อริบยา GIS	อื่นๆ
45	9	3	3.0	2.5	2	บางสถานีสูบน้ำไม่พร้อมสำหรับส่งน้ำเพื่อการเกษตร	ขาดแคลนน้ำเกษตร	หินเสียว,ท่าเรือ, เหล่าพัฒนา	นาหว้า	นครพนม		4		
46	9	3	3.0	2.5	2	อยากขยายระบบส่งน้ำเพื่อการเกษตรให้ครบทุกหมู่บ้าน	ขาดแคลนน้ำเกษตร	หินเสียว,ท่าเรือ, เหล่าพัฒนา	นาหว้า	นครพนม		4		
47	9	3	3.0	2.5	2	แหล่งน้ำไม่สามารถกักเก็บน้ำในหน้าแล้ง	ขาดแคลนน้ำเกษตร	ทุกตำบล	ทั้งจังหวัดนครพนม	นครพนม		4		
48	9	3	3.0	2.5	2	ต้องการจัดการน้ำท่วม พื้นที่แก้มลิงเพิ่มในการกักเก็บน้ำในหน้าฝน ไว้ใช้หน้าแล้ง	ขาดแคลนน้ำเกษตร	พิมาน	นาแก	นครพนม		4		
49	9	3	3.0	2.5	2	ภัยแล้ง	ภัยแล้ง		ทั้งจังหวัดมุกดาหาร	มุกดาหาร		5		
50	9	3	3.0	2.5	2	ภัยแล้ง	ภัยแล้ง		ทั้งจังหวัดอุบลราชธานี	อุบลราชธานี		5		
51	9	3	3.0	2.5	3	น้ำท่วมบริเวณริมโขง	อุทกภัย		เมืองบึงกาฬ	บึงกาฬ		3		
52	9	3	3.0	2.5	3	ฤดูฝนน้ำท่วมซ้ำซากอันเนื่องมาจากน้ำอุทกไหลลงสงครามไม่ได้	อุทกภัย	หินเสียว,ท่าเรือ, เหล่าพัฒนา	นาหว้า	นครพนม		4		
53	9	3	3.0	2.5	3	ต้องการจัดการน้ำท่วม พื้นที่แก้มลิงเพิ่มในการกักเก็บน้ำในหน้าฝน ไว้ใช้หน้าแล้ง	อุทกภัย					4		
54	9	3	3.0	2.5	6	เกิดน้ำท่วมหน้าฝน/น้ำแล้งหน้าแล้ง	อุทกภัย					2		การประปาส่วนภูมิภาค
55	9	3	3.0	2.5	6	การติดตามประเมินผลแผนงานโครงการภายในลุ่มน้ำ	ขาดการติดตามประเมินผล		เมืองบึงกาฬ	บึงกาฬ		3		
56	9	3	3.0	2.5	6	การนำเทคโนโลยีมาใช้ในการบริหารจัดการของภาครัฐยังน้อย ทำให้ประชาชนได้รับข่าวสารน้อย	การบริหารจัดการน้ำ		วังสะพุง	เลย	แม่น้ำเลยตอนล่าง	1		
57	9	3	3.0	2.5	5	น้ำแล้ง	ขาดแคลนน้ำเกษตร	ป่าหมากหญ้า	หนองวัวซอ	อุดรธานี		2		
58	9	3	3.0	2.5	5	การทำลายสภาพป่าต้นน้ำ	อนุรักษ์พื้นที่ป่าต้นน้ำ	ห้วยยาง สร้างคอ	ภูพาน	สกลนคร		4		
59	9	3	3.0	2.5	5	การอนุรักษ์พื้นที่ต้นน้ำ	อนุรักษ์พื้นที่ป่าต้นน้ำ		ภูหลวง	เลย	แม่น้ำเลย	1		
60	9	3	3.0	2.5	5	เผาอ้อย	ให้อภัยความรู้ สร้างจิตสำนึก		ทั้งจังหวัดเลย	เลย		1		เกิดที่สวนอ้อยของคนที่มีสวน
61	9	4	2.0	3.0	2	ขาดน้ำเพื่อการเกษตร	ขาดแคลนน้ำเกษตร	ทุกตำบล	นาหว้า	นครพนม		4		
62	9	4	2.0	3.0	2	พื้นที่กักเก็บน้ำน้อย เนื่องจากฝักตบชวามาก	ขาดแคลนน้ำเกษตร	นาฮี,ท่าก้อน	อากาศอำนวย	สกลนคร		4		
63	9	4	2.0	3.0	2	ขาดน้ำเพื่อการเกษตร	ขาดน้ำอุปโภคบริโภค		ท่าลี่	เลย	แม่น้ำโขงส่วนที่ 4	1		
64	9	4	2.0	3.0	3	มีการระบายน้ำมีการขุดคลอง และสร้างแก้มลิงเพื่อเก็บน้ำฤดูแล้ง	อุทกภัย	นาฮี,ท่าก้อน	อากาศอำนวย	สกลนคร		4		
65	9	4	2.0	3.0	3	น้ำท่วม	อุทกภัย		ทั้งจังหวัดเลย	เลย	ตำบลริมแม่น้ำ	1		
66	9	4	2.0	3.0	4	พื้นที่กักเก็บน้ำน้อย เนื่องจากฝักตบชวามาก	น้ำเสียจากสารเคมี					4		
67	9	5	2.5	2.5	1	การจัดการน้ำอุปโภค	ขาดน้ำอุปโภคบริโภค		เมืองเลย	เลย	แม่น้ำเลย	1		

ผลการจัดลำดับปัญหา 49 กลุ่มพื้นที่ย่อย

ลำดับที่ของปัญหา	Block	Code กลุ่มปัญหา 49 กลุ่ม	โอกาสการเกิดปัญหา (X)	ความรุนแรงของปัญหา (Y)	ยุทธศาสตร์	ประเด็นปัญหา	กลุ่มปัญหา	ตำบล	อำเภอ	จังหวัด	ลุ่มน้ำ	กลุ่มลุ่มน้ำ	อริบัย GIS	อื่นๆ
68	9	5	2.5	2.5	1	ขาดน้ำดิบเพื่อผลิตน้ำประปา	ขาดน้ำอุปโภคบริโภค		เขมราฐ	อุบลราชธานี		5		
69	9	5	2.5	2.5	2	น้ำขาดแคลนในฤดูแล้ง	ขาดแคลนน้ำเกษตร	ท่าลาด,นาขาม,หนองย่างชิ้น	เรณูนคร	นครพนม		4		
70	9	5	2.5	2.5	2	ระบบกระจายน้ำด้วยลำคลองหรือท่อไม่ทั่วถึง	ระบบกระจายน้ำไม่ทั่วถึง	ทุกตำบล	ทั้งจังหวัดนครพนม	นครพนม		4		
71	9	5	2.5	2.5	3	น้ำท่วม	อุทกภัย	หลายตำบลในอากาศ	อากาศอำนวย	สกลนคร		4		
72	9	5	2.5	2.5	3	การพังทลายของหน้าดิน	อุทกภัย	ทุกตำบล	ทั้งจังหวัดสกลนคร	สกลนคร		4		
73	9	5	2.5	2.5	3	น้ำท่วม	อุทกภัย		วังสะพุง	เลย	แม่น้ำเลย	1		
74	9	5	2.5	2.5	3	น้ำท่วมรอบบาย การจราจรติดขัด	อุทกภัย		เมืองอุดรธานี	อุดรธานี		2		
75	9	5	2.5	2.5	3	น้ำท่วม	อุทกภัย	บ้านเสียว เหล่าพัฒนา ท่าเรือ นานา นานิ้ว	นาหว้า	นครพนม		4		
76	9	5	2.5	2.5	6	นโยบายไม่ต่อเนื่องและไม่ชัดเจน	นโยบาย แผนแม่บทบูรณาการแผน/บริหาร		โพธิ์สัย	หนองคาย		3		
77	9	5	2.5	2.5	6	ปัญหาน้ำเสีย	น้ำเสียจากสารเคมี					2		ภาค
78	9	5	2.5	2.5	6	กฎหมายและ พรบ.ไม่เอื้อต่อการพัฒนาลุ่มน้ำ	กฎหมาย		ทั้งจังหวัดมุกดาหาร	มุกดาหาร		5		
79	9	5	2.5	2.5	4	น้ำเสียครัวเรือนปล่อยลงแม่น้ำ	น้ำเสียจากชุมชนอุตสาหกรรม		เชียงคาน	เลย	แม่น้ำโขงส่วนที่ 5	1		
80	9	5	2.5	2.5	4	คุณภาพน้ำ	น้ำเสียจากสารเคมี		ทั้งจังหวัดอุดรธานี	อุดรธานี	ตำบลริมอ่าง เก็บน้ำหนองหาร	2		
81	9	5	2.5	2.5	4	คุณภาพน้ำ	น้ำเสียจากชุมชนอุตสาหกรรม					2		
82	9	5	2.5	2.5	5	การอนุรักษ์ฟื้นฟูสภาพป่าต้นน้ำ	อนุรักษ์ฟื้นฟูป่าต้นน้ำ					3		พื้นที่เขตรักษาพันธุ์สัตว์ป่า ป่าสงวน ป่าสาธารณะ
83	9	5	2.5	2.5	5	การพังทลายของหน้าดิน	การพังทลายของดิน					4		
84	9	5	2.5	2.5	5	การอนุรักษ์ฟื้นฟูต้นน้ำ	อนุรักษ์ฟื้นฟูป่าต้นน้ำ	ตำบลอิปม,กสะทอน,โป่ง,วังยาว	ด่านซ้าย	เลย	น้ำหมัน	1		
85	9	6	3.0	2.0	1	น้ำไม่สะอาดและน้ำขุ่น	คุณภาพน้ำอุปโภคบริโภค	ตำบลปากปวน	วังสะพุง	เลย	ห้วยน้ำปวน	1		

ผลการจัดลำดับปัญหา 49 กลุ่มพื้นที่ย่อย

ลำดับที่ของปัญหา	Block	Code กลุ่มปัญหา 49 กลุ่ม	โอกาสการเกิดปัญหา (X)	ความรุนแรงของปัญหา (Y)	ยุทธศาสตร์	ประเด็นปัญหา	กลุ่มปัญหา	ตำบล	อำเภอ	จังหวัด	ลุ่มน้ำ	กลุ่มลุ่มน้ำ	อริบยา GIS	อื่นๆ
86	9	6	3.0	2.0	1	คุณภาพน้ำประปา	คุณภาพน้ำอุปโภคบริโภค		เมืองอุดรธานี	อุดรธานี		2		
87	9	6	3.0	2.0	1	น้ำบาดาลบางหมู่บ้านความเค็มสูง/น้ำท่วม	ขาดแคลนน้ำเกษตร	โพนแพง/วาใหญ่	อากาศอำนวย	สกลนคร		4		
88	9	6	3.0	2.0	1	น้ำบาดาลบางหมู่บ้านความเค็มสูง/น้ำท่วม	อุทกภัย					4		
89	9	6	3.0	2.0	2	น้ำไม่เพียงพอในการทำการเกษตร	ขาดแคลนน้ำเกษตร					2		ทุกพื้นที่
90	9	6	3.0	2.0	2	น้ำลดลงเร็ว สัตว์น้ำตาย	การบริหารจัดการน้ำ		ศรีเชียงใหม่	หนองคาย	ตำบลริมแม่น้ำแม่น้ำโขง	2		
91	9	6	3.0	2.0	2	น้ำลดลงเร็ว สัตว์น้ำตาย	การบริหารจัดการน้ำ		ท่าบ่อ	หนองคาย	ตำบลริมแม่น้ำแม่น้ำโขง	2		
92	9	6	3.0	2.0	2	ภัยแล้ง	ภัยแล้ง		นาตาล	อำนาจเจริญ		5		
93	9	6	3.0	2.0	2	ขาดแคลนแหล่งน้ำทำการเกษตร	ขาดแคลนน้ำเกษตร	ตำบลสระใคร	เมืองอุดรธานี	หนองคาย		2		
94	9	6	3.0	2.0	2	พื้นที่ดินน้ำไม่เพียงพอ	ขาดแคลนน้ำเกษตร		ขานูมาน	อำนาจเจริญ		5		
95	9	6	3.0	2.0	2	น้ำเพื่อการเกษตรไม่เพียงพอ	ขาดแคลนน้ำเกษตร		ขานูมาน	อำนาจเจริญ		5		
96	9	6	3.0	2.0	3	น้ำท่วม	อุทกภัย		ทั้งจังหวัดอุดรธานี	อุดรธานี	ตำบลริมอ่างเก็บน้ำหนองหารกุมภวาปี	2		
97	9	6	3.0	2.0	3	น้ำท่วม	อุทกภัย	ตำบลสระใคร	เมืองอุดรธานี	หนองคาย		2		
98	9	6	3.0	2.0	3	น้ำท่วม	อุทกภัย	ห้วยปากแซง	นาตาล	อำนาจเจริญ		5		
99	9	6	3.0	2.0	3	น้ำท่วมซ้ำซาก	อุทกภัย		พิบูลย์รักษ์	อุดรธานี		2		
100	9	6	3.0	2.0	3	น้ำท่วม	อุทกภัย		เมืองอุดรธานี	หนองคาย	ลำน้ำสวย	2		
101	9	6	3.0	2.0	3	น้ำท่วม	อุทกภัย		สระใคร	หนองคาย	ลำน้ำสวย	2		
102	9	6	3.0	2.0	3	น้ำท่วม	อุทกภัย		โพนพิสัย	หนองคาย	ลำน้ำสวย	2		
103	9	6	3.0	2.0	3	น้ำท่วม	อนุรักษ์ฟื้นฟูป่าต้นน้ำ	ตำบลท่าสะอาด	เซกา	บึงกาฬ		3		
104	9	6	3.0	2.0	6	เกิดน้ำท่วมหน้าฝน/น้ำแล้งหน้าแล้ง	ขาดแคลนน้ำเกษตร					2		
105	9	6	3.0	2.0	6	คุณภาพน้ำไม่ดี การส่งน้ำซ้ำ	ขาดแคลนน้ำเกษตร		สามหมอ	อุดรธานี		2		
106	9	6	3.0	2.0	6	คุณภาพน้ำไม่ดี การส่งน้ำซ้ำ	ขาดแคลนน้ำเกษตร		ศรีธาตุ	อุดรธานี		2		
107	9	6	3.0	2.0	6	คุณภาพน้ำไม่ดี การส่งน้ำซ้ำ	คุณภาพน้ำอุปโภคบริโภค					2		
108	9	6	3.0	2.0	4	น้ำเสียระบายสู่น้ำโขง	น้ำเสียจากชุมชนอุตสาหกรรม		เมืองบึงกาฬ	บึงกาฬ		3		
109	9	6	3.0	2.0	4	การใช้สารเคมีในภาคการเกษตร	น้ำเสียจากสารเคมี		เซกา	บึงกาฬ		3		
110	9	6	3.0	2.0	4	การจัดการทรัพยากรน้ำ	การบริหารจัดการน้ำ		พรเจริญ	บึงกาฬ		3		
111	9	6	3.0	2.0	5	น้ำแล้ง/น้ำท่วม	ขาดแคลนน้ำเกษตร		เมืองอุดรธานี	อุดรธานี		2		
112	9	6	3.0	2.0	5	น้ำแล้ง/น้ำท่วม	อุทกภัย					2		

ผลการจัดลำดับปัญหา 49 กลุ่มพื้นที่ย่อย

ลำดับที่ของปัญหา	Block	Code กลุ่มปัญหา 49 กลุ่ม	โอกาสการเกิดปัญหา (X)	ความรุนแรงของปัญหา (Y)	ยุทธศาสตร์	ประเด็นปัญหา	กลุ่มปัญหา	ตำบล	อำเภอ	จังหวัด	ลุ่มน้ำ	กลุ่มลุ่มน้ำ	อธิบาย GIS	อื่นๆ
113	9	6	3.0	2.0	5	ขาดแคลนทรัพยากรป่าไม้ และความหลากหลายทางชีวภาพ	อนุรักษ์ฟื้นฟูป่าต้นน้ำ		โซ่พิสัย	บึงกาฬ		3		
114	9	6	3.0	2.0	5	การอนุรักษ์ป่าต้นน้ำ	อนุรักษ์ฟื้นฟูป่าต้นน้ำ		พรเจริญ	บึงกาฬ		3		
115	8	7	1.5	3.0	3	น้ำท่วม	อุทกภัย	ตำบลด่านซ้าย, นาหอ, นาดี, กกสะท้อน	ด่านซ้าย	เลย	น้ำหมัน	1		
116	9	8	2.0	2.5	1	ขาดแคลนน้ำดิบเพื่อการผลิตน้ำประปา	ขาดน้ำอุปโภคบริโภค				อ่างเก็บน้ำห้วยหลวง การประปาภูมิภาคเขต 7	2		
117	9	8	2.0	2.5	1	การจัดการน้ำอุปโภคบริโภค	ขาดน้ำอุปโภคบริโภค	ต.ด่านซ้าย, นาหอ, นาดี, ปากหมัน	ด่านซ้าย	เลย	น้ำหมัน	1		
118	9	8	2.0	2.5	2	น้ำฝนน้อย/ฝนแล้ง ผลผลิตเสียหาย	ขาดแคลนน้ำเกษตร		วังสะพุง	เลย	ห้วยน้ำปวน แม่น้ำเลย	1		
119	9	8	2.0	2.5	2	ภัยแล้ง	ภัยแล้ง		ด่านซ้าย	เลย	น้ำหมัน	1		
120	9	8	2.0	2.5	2	ภัยแล้ง	ภัยแล้ง		หนองหิน	เลย	ห้วยน้ำปวน แม่น้ำเลย	1		
121	9	8	2.0	2.5	3	น้ำท่วม	อุทกภัย	โนนตาล	ท่าอุเทน	นครพนม		4		
122	9	8	2.0	2.5	3	น้ำท่วม	อุทกภัย		บ้านผือ	อุดรธานี		2		
123	9	8	2.0	2.5	3	การจัดการน้ำท่วมและอุทกภัย	การบริหารจัดการน้ำ		เมืองบึงกาฬ	บึงกาฬ	ริมแม่น้ำโขง	3		
124	9	8	2.0	2.5	6	พื้นที่รองรับปริมาณในฤดูฝน อาทิ ลุ่มน้ำสงคราม ลดลงจากการกักเก็บน้ำที่มากเกินไป	การบริหารจัดการน้ำ	ศรีสงคราม	ศรีสงคราม	นครพนม		4		
125	9	8	2.0	2.5	4	แหล่งน้ำมีการปนเปื้อนของสารเคมี	น้ำเสียจากสารเคมี	ทุกตำบล	นาหว้า	นครพนม		4		
126	9	9	2.5	2.0	1	น้ำขุ่น/มีฟองสีเหลืองดำทั้งวัน	คุณภาพน้ำอุปโภคบริโภค		วังสะพุง	เลย	แม่น้ำเลยตอนล่าง	1		
127	9	9	2.5	2.0	1	ประปาหมู่บ้านไม่ครอบคลุม	ขาดน้ำอุปโภคบริโภค		ทั้งจังหวัดมุกดาหาร	มุกดาหาร		5		
128	9	9	2.5	2.0	1	ปัญหาความสะอาดของน้ำประปา	คุณภาพน้ำอุปโภคบริโภค		เมืองมุกดาหาร	มุกดาหาร		5		
129	9	9	2.5	2.0	2	ขาดแคลนน้ำภาคการเกษตร	ขาดแคลนน้ำเกษตร		สามหมอ	อุดรธานี		2		
130	9	9	2.5	2.0	2	ขาดแคลนน้ำภาคการเกษตร	ขาดแคลนน้ำเกษตร		ศรีธาตุ	อุดรธานี		2		
131	9	9	2.5	2.0	3	น้ำท่วม	อุทกภัย		ห้วยบังอี่	มุกดาหาร		5		
132	9	9	2.5	2.0	3	การขุดลอกลำห้วย ลำคลอง การสร้างฝายกั้นน้ำ	ขาดแคลนน้ำเกษตร		ปากคาด	บึงกาฬ		3		
133	9	9	2.5	2.0	6	การบริหารจัดการยังไม่ครอบคลุม	การบริหารจัดการน้ำ	หนองย่างชั้น ท่าลาด นาขาม	เรณูนคร	นครพนม		4		

ผลการจัดลำดับปัญหา 49 กลุ่มพื้นที่ย่อย

ลำดับที่ของปัญหา	Block	Code กลุ่มปัญหา 49 กลุ่ม	โอกาสการเกิดปัญหา (X)	ความรุนแรงของปัญหา (Y)	ยุทธศาสตร์	ประเด็นปัญหา	กลุ่มปัญหา	ตำบล	อำเภอ	จังหวัด	ลุ่มน้ำ	กลุ่มลุ่มน้ำ	อริบยา GIS	อื่นๆ
134	9	9	2.5	2.0	6	การบริหารจัดการองค์กรกฎหมาย การศึกษาทำวิจัย	กฎหมาย		ภูหลวง	เลย	ต้นน้ำเลย ตำบลเลยวังไสย์	1		
135	9	9	2.5	2.0	6	การบริหารจัดการองค์กรกฎหมาย การศึกษาทำวิจัย	งานศึกษาวิจัยและการนำผลมาใช้					1		
136	9	9	2.5	2.0	6	การบริหารจัดการองค์กรกฎหมาย การศึกษาทำวิจัย	การบริหารจัดการน้ำ					1		
137	9	9	2.5	2.0	6	เกิดน้ำท่วมหน้าฝน/น้ำแล้งหน้าแล้ง	ขาดแคลนน้ำเกษตร					2		ทุกพื้นที่
138	9	9	2.5	2.0	6	เกิดน้ำท่วมหน้าฝน/น้ำแล้งหน้าแล้ง	อุทกภัย					2		
139	9	9	2.5	2.0	4	น้ำปนเปื้อนยาสารเคมี	น้ำเสียจากสารเคมี		ทั้งจังหวัด อำนาจเจริญ	อำนาจเจริญ		5		
140	9	9	2.5	2.0	5	น้ำแล้ง	ภัยแล้ง		โนนสัง	หนองบัวลำภู		2		ภูเก้า-ภูพานคำ
141	9	9	2.5	2.0	5	น้ำป่าไหลหลาก/น้ำดินพังทลาย	อุทกภัย		สังคม	หนองคาย		2		
142	9	9	2.5	2.0	5	น้ำป่าไหลหลาก/น้ำดินพังทลาย	การพังทลายของดิน					2		
143	8	10	1.0	3.0	1	การจัดการน้ำอุปโภคบริโภค(การผลิตน้ำประปา)	ขาดน้ำอุปโภคบริโภค		ปากชม	เลย	แม่น้ำโขงส่วนที่ 5	1		
144	8	10	1.0	3.0	1	การจัดการน้ำอุปโภคบริโภค(การผลิตน้ำประปา)	คุณภาพน้ำอุปโภคบริโภค					1		
145	8	10	1.0	3.0	3	น้ำท่วม	อุทกภัย	พังโคน	พังโคน	สกลนคร		4		
146	8	10	1.0	3.0	3	น้ำท่วมเขตเทศบาล			ขานุมาน	อำนาจเจริญ		5		
147	8	11	1.5	2.5	3	น้ำท่วมพื้นที่ทำเกษตร	อุทกภัย		บ้านผือ	อุดรธานี		2		
148	8	11	1.5	2.5	3	น้ำท่วมพื้นที่ทำเกษตร	อุทกภัย		เพ็ญ	อุดรธานี		2		
149	8	11	1.5	2.5	3	น้ำท่วมพื้นที่ทำเกษตร	อุทกภัย		หนองหาน	อุดรธานี		2		
150	8	11	1.5	2.5	3	น้ำท่วมพื้นที่ทำเกษตร	อุทกภัย		กุँแก้ว	อุดรธานี		2		
151	8	11	1.5	2.5	3	น้ำท่วมพื้นที่ทำเกษตร	อุทกภัย		กุมภวาปี	อุดรธานี		2		
152	8	11	1.5	2.5	4	คุณภาพน้ำ อนุรักษ์น้ำ	อนุรักษ์พื้นฟูต้นน้ำ		เมืองเลย	เลย	แม่น้ำเลย	1		
153	9	12	2.0	2.0	1	น้ำประปาไม่พอใช้ น้ำขุ่น	ขาดน้ำอุปโภคบริโภค	หลายตำบลในอากาศ	อากาศอำนวย	สกลนคร		4		
154	9	12	2.0	2.0	1	น้ำประปาไม่พอใช้ น้ำขุ่น	คุณภาพน้ำอุปโภคบริโภค					4		
155	9	12	2.0	2.0	1	น้ำประปาไม่พอใช้	ขาดน้ำอุปโภคบริโภค	สว่างแดนดิน	สว่างแดนดิน	สกลนคร		4		
156	9	12	2.0	2.0	1	การจัดการน้ำอุปโภค/บริโภค	ขาดน้ำอุปโภคบริโภค	ตำบลโซ่ อำเภอโซ่พิสัย	โซ่พิสัย	บึงกาฬ	อ่างห้วยชำ	3		
157	9	12	2.0	2.0	1	การจัดการน้ำอุปโภคบริโภค(ประปา บาดาล)	ขาดน้ำอุปโภคบริโภค		หนองหิน	เลย		1		
158	9	12	2.0	2.0	3	น้ำท่วม	อุทกภัย		ศรีเมืองใหม่	อุบลราชธานี		5		
159	9	12	2.0	2.0	6	เกิดน้ำท่วมหน้าฝน/น้ำแล้งหน้าแล้ง	ขาดแคลนน้ำเกษตร	ตำบลบ้านโคก	สุวรรณคูหา	หนองบัวลำภู		2		
160	9	12	2.0	2.0	6	เกิดน้ำท่วมหน้าฝน/น้ำแล้งหน้าแล้ง	อุทกภัย					2		

ผลการจัดลำดับปัญหา 49 กลุ่มพื้นที่ย่อย

ลำดับที่ของปัญหา	Block	Code กลุ่มปัญหา 49 กลุ่ม	โอกาสการเกิดปัญหา (X)	ความรุนแรงของปัญหา (Y)	ยุทธศาสตร์	ประเด็นปัญหา	กลุ่มปัญหา	ตำบล	อำเภอ	จังหวัด	ลุ่มน้ำ	กลุ่มลุ่มน้ำ	อริบัย GIS	อื่นๆ
161	9	12	2.0	2.0	4	น้ำปนเปื้อนยาสารเคมี	น้ำเสียจากสารเคมี		คำชะอี	มุกดาหาร		5		
162	9	12	2.0	2.0	4	ระบบบำบัดน้ำไม่มี	น้ำเสียจากชุมชนอุตสาหกรรม		ชานุมาน	อำนาจเจริญ		5		
163	8	14	1.0	2.5	1	น้ำอุปโภคบริโภค	ขาดน้ำอุปโภคบริโภค		เฝ้าไร่	บึงกาฬ		3		
164	8	14	1.0	2.5	6	ขาดการควบคุมบังคับใช้กฎหมายกับผู้ประกอบการ	กฎหมาย	ทุกตำบล	ทั้งจังหวัดนครพนม	นครพนม		4		
165	8	14	1.0	2.5	6	รัฐควรเป็นหน่วยงานรับผิดชอบในการแสวงหาข้อมูลเพื่อนำเสนอข้อมูลที่ต้องต่อประชาชน ครัวเรือน องค์กรร่วม+ปชช และรัฐ ในการติดตามการถอดบทเรียนและความคุ้มค่าโครงการ	ห้องค้ความรู้ สร้างจิตสำนึก	ทุกตำบล	ทั้งจังหวัดนครพนม	นครพนม		4		
166	8	14	1.0	2.5	6	ขาดการบูรณาการ หน่วยงานเจ้าของพื้นที่ไม่มีประสิทธิภาพ	การบริหารจัดการน้ำ	ทุกตำบล	ทั้งจังหวัดนครพนม	นครพนม		4		
167	8	15	1.5	2.0	2	น้ำแล้ง	ภัยแล้ง	หลายตำบลในอากาศ	อากาศอานวย	สกลนคร		4		
168	8	15	1.5	2.0	5	ปัญหาไฟฟ้า	อนุรักษ์พื้นที่ป่าต้นน้ำ					3		พื้นที่เขตรักษาพันธุ์สัตว์ป่าภูวัว
169	7	13	0.5	3.0	4	การปล่อยน้ำที่ใช้แล้วโดยไม่ผ่านการบำบัด/เหมืองแร่/โรงงานน้ำตาล	น้ำเสียจากชุมชนอุตสาหกรรม		วังสะพุง	เลย	แม่น้ำเลยตอนล่างห้วยน้ำปวน	1		
170	8	18	1.0	2.0	4	คุณภาพน้ำ	น้ำเสียจากสารเคมี	ตำบลคอกช้าง	สระใคร	หนองคาย		3		
171	7	20	0.5	2.0	3	น้ำท่วม	อุทกภัย		บึงโขงหลง	บึงกาฬ	ตำบลริมลำน้ำในจ.บึงกาฬ	3		
172	7	20	0.5	2.0	3	น้ำท่วม	อุทกภัย		เมืองบึงกาฬ	บึงกาฬ	ตำบลริมลำน้ำในจ.บึงกาฬ	3		
173	7	20	0.5	2.0	3	น้ำท่วม	อุทกภัย		บุงคล้า	บึงกาฬ	ตำบลริมลำน้ำในจ.บึงกาฬ	3		
174	7	20	0.5	2.0	3	น้ำท่วม	อุทกภัย		พรเจริญ	บึงกาฬ	ตำบลริมลำน้ำในจ.บึงกาฬ	3		
175	7	20	0.5	2.0	3	น้ำท่วม	อุทกภัย		ศรีวิไล	บึงกาฬ	ตำบลริมลำน้ำในจ.บึงกาฬ	3		
176	7	20	0.5	2.0	3	น้ำท่วม	อุทกภัย		เซกา	บึงกาฬ	ตำบลริมลำน้ำในจ.บึงกาฬ	3		
177	7	20	0.5	2.0	3	น้ำท่วม	อุทกภัย		โซพิสัย	บึงกาฬ	ตำบลริมลำน้ำในจ.บึงกาฬ	3		
178	7	21	0.0	2.0	3	น้ำล้นตลิ่งท่วมบ้าน เรือน ไร่นา	อุทกภัย	วาใหญ่	อากาศอานวย	สกลนคร		4		

ผลการจัดลำดับปัญหา 49 กลุ่มพื้นที่ย่อย

ลำดับที่ของปัญหา	Block	Code กลุ่มปัญหา 49 กลุ่ม	โอกาสการเกิดปัญหา (X)	ความรุนแรงของปัญหา (Y)	ยุทธศาสตร์	ประเด็นปัญหา	กลุ่มปัญหา	ตำบล	อำเภอ	จังหวัด	ลุ่มน้ำ	กลุ่มลุ่มน้ำ	อธิบาย GIS	อื่นๆ
179	7	21	0.0	2.0	3	น้ำท่วม	อุทกภัย		โซ่พิสัย	บึงกาฬ		3		
180	7	21	0.0	2.0	1	น้ำหลากท่วมถนนไร่นา	อุทกภัย		พิบูลย์รักษ์	จังหวัดอุดรธานี		3		
181	7	21	0.0	2.0	1	น้ำหลากท่วมถนนไร่นา	อุทกภัย		ทุ่งฝน	จังหวัดอุดรธานี		3		
182	7	21	0.0	2.0	3	น้ำท่วม	อุทกภัย		พระเจริญ	บึงกาฬ		3		
183	7	21	0.0	2.0	3	น้ำท่วม	อุทกภัย		เมืองบึงกาฬ	บึงกาฬ		3		
184	6	22	3.0	1.5	1	ขาดน้ำอุปโภคบริโภค	ขาดแคลนน้ำเกษตร					2		
185	6	22	3.0	1.5	1	น้ำบริโภคไม่เพียงพอ ไม่สะอาด ปนเปื้อน	ขาดน้ำอุปโภคบริโภค	มะหว้า,วาใหญ่, โพนแพง,นาฮี ,ท่าก้อน,สามัคคีพัฒนา	อากาศอำนวย	สกลนคร		4		
186	6	22	3.0	1.5	1	น้ำบริโภคไม่เพียงพอ ไม่สะอาด ปนเปื้อน	คุณภาพน้ำอุปโภคบริโภค					4		
187	6	22	3.0	1.5	1	แหล่งผลิตน้ำอุปโภคบริโภคไม่เพียงพอ	ขาดน้ำอุปโภคบริโภค	มะหว้า,วาใหญ่, โพนแพง,นาฮี ,ท่าก้อน,สามัคคีพัฒนา	อากาศอำนวย	สกลนคร		4		
188	6	22	3.0	1.5	1	แหล่งจัดเก็บน้ำไม่สามารถจัดเก็บน้ำได้ตลอดทั้งปี	ขาดแคลนน้ำเกษตร	มะหว้า,วาใหญ่, โพนแพง,นาฮี ,ท่าก้อน,สามัคคีพัฒนา	อากาศอำนวย	สกลนคร		4		
189	6	22	3.0	1.5	2	ฤดูฝนน้ำท่วม ฤดูแล้งน้ำไม่เพียงพอ	ขาดแคลนน้ำเกษตร	หินเสีย,ท่าเรือ, เหล่าพัฒนา	นาหว้า	นครพนม		4		
190	6	22	3.0	1.5	2	ขาดน้ำไม่พอใช้ในการเกษตรจตุลห้วยเปือย	ขาดน้ำอุปโภคบริโภค	ตำบลห้วยสี่เสียด	ภูหลวง	เลย	แม่น้ำเลย	1		
191	6	22	3.0	1.5	2	น้ำน้อยในฤดูแล้ง	ภัยแล้ง		พิบูลย์รักษ์	อุดรธานี		2		
192	6	22	3.0	1.5	3	น้ำท่วมขังที่ชุมชน	อุทกภัย	ตำบลหม่ม่น	เมืองอุดรธานี	อุดรธานี		2		
193	6	22	3.0	1.5	3	ฤดูฝนน้ำท่วม ฤดูแล้งน้ำไม่เพียงพอ	อุทกภัย					4		
194	6	22	3.0	1.5	4	คุณภาพน้ำต่ำ	น้ำเสียจากชุมชนอุตสาหกรรม		เมืองเลย	เลย	แม่น้ำเลย	1		
195	6	23	2.5	1.5	1	ระบบน้ำประปาทั้งส่วนภูมิภาคและหมู่บ้าน คุณภาพไม่ดี ไม่เพียงพอ	ขาดน้ำอุปโภคบริโภค	หนองย่างชั้น	เรณูนคร	นครพนม		4		
196	6	23	2.5	1.5	1	ระบบน้ำประปาทั้งส่วนภูมิภาคและหมู่บ้าน คุณภาพไม่ดี ไม่เพียงพอ	คุณภาพน้ำอุปโภคบริโภค					4		

ผลการจัดลำดับปัญหา 49 กลุ่มพื้นที่ย่อย

ลำดับที่ของปัญหา	Block	Code กลุ่มปัญหา 49 กลุ่ม	โอกาสการเกิดปัญหา (X)	ความรุนแรงของปัญหา (Y)	ยุทธศาสตร์	ประเด็นปัญหา	กลุ่มปัญหา	ตำบล	อำเภอ	จังหวัด	ลุ่มน้ำ	กลุ่มลุ่มน้ำ	อริบยา GIS	อื่นๆ
197	6	23	2.5	1.5	2	น้ำไม่เพียงพอในการทำการเกษตร	ขาดแคลนน้ำเกษตร	ม.7, 13,11,8,7,2,17 ตำบลจอมศรี	เพ็ญ	อุดรธานี		2		
198	6	23	2.5	1.5	3	การจัดการน้ำท่วมและอุทกภัย	การบริหารจัดการน้ำ					1		
199	6	23	2.5	1.5	3	การจัดการน้ำท่วมและอุทกภัย	อุทกภัย		วังสะพุง	เลย	แม่น้ำเลย	1		
200	6	23	2.5	1.5	3	การจัดการน้ำท่วมและอุทกภัย	อุทกภัย		เมืองเลย	เลย	แม่น้ำเลย	1		
201	6	23	2.5	1.5	3	การจัดการน้ำท่วมและอุทกภัย	อุทกภัย		เชียงคาน	เลย	แม่น้ำเลย	1		
202	6	23	2.5	1.5	3	การจัดการน้ำท่วมและอุทกภัย	การบริหารจัดการน้ำ					1		
203	6	23	2.5	1.5	3	การจัดการน้ำท่วมและอุทกภัย	การบริหารจัดการน้ำ					1		
204	6	23	2.5	1.5	3	น้ำท่วม			เมืองมุกดาหาร	มุกดาหาร		5		
205	6	23	2.5	1.5	4	น้ำเสีย	น้ำเสียจากสารเคมี		ทั้งจังหวัดอุดรธานี	อุดรธานี	ลุ่มน้ำป่าว	2		
206	6	23	2.5	1.5	4	น้ำเสีย	น้ำเสียจากชุมชนอุตสาหกรรม					2		
207	6	23	2.5	1.5	4	ชุมชนไม่มีระบบบำบัดน้ำเสีย	น้ำเสียจากชุมชนอุตสาหกรรม	ตำบลบ้านแคว	พิบูลย์รักษ์	อุดรธานี		2		
208	6	24	3.0	1.0	1	การจัดการอุปโภคบริโภคไม่เพียงพอและน้ำเค็ม	ขาดน้ำอุปโภคบริโภค		พรเจริญ	บึงกาฬ		3		
209	6	24	3.0	1.0	1	การจัดการอุปโภคบริโภคไม่เพียงพอและน้ำเค็ม	ขาดแคลนน้ำอุตสาหกรรม					3		
210	6	24	3.0	1.0	1	ขาดแคลนน้ำอุปโภค/บริโภค	ขาดน้ำอุปโภคบริโภค	ตำบลปงไฮ	เซกา	บึงกาฬ		3		
211	6	24	3.0	1.0	1	น้ำบาดาล ใต้ดินมีความเค็ม เป็นกรดต่าง	คุณภาพน้ำอุปโภคบริโภค	ขมิ้น	เมืองสกลนคร	สกลนคร		4		
212	6	24	3.0	1.0	1	ขาดแคลนน้ำดิบ	ขาดน้ำอุปโภคบริโภค	ตำบลโนนสะอาด	โนนสะอาด	อุดรธานี		2		
213	6	24	3.0	1.0	1	ขาดแคลนน้ำดิบ	ขาดน้ำอุปโภคบริโภค	ตำบลหนองหาน	หนองหาน	อุดรธานี		2		
214	6	24	3.0	1.0	1	น้ำเสียและมีสารเคมีเจือปน	น้ำเสียจากสารเคมี		พิบูลย์รักษ์	อุดรธานี		2		
215	6	24	3.0	1.0	1	น้ำเสียและมีสารเคมีเจือปน	น้ำเสียจากชุมชนอุตสาหกรรม					2		
216	6	24	3.0	1.0	1	น้ำประปาคุณภาพไม่ดี	คุณภาพน้ำอุปโภคบริโภค	ตำบลปากชม	เชียงคาน	เลย	แม่น้ำโขงส่วนที่ 5	1		
217	6	24	3.0	1.0	2	น้ำเพื่อการเกษตรไม่เพียงพอ	ขาดแคลนน้ำเกษตร		พรเจริญ	บึงกาฬ		3		
218	6	24	3.0	1.0	2	ระบบกระจายน้ำไม่ทั่วถึง	ระบบกระจายน้ำไม่ทั่วถึง		ขานุมาน	อำนาจเจริญ		5		
219	6	24	3.0	1.0	5	การพังทลายของหน้าดิน ก่อสร้างเพื่อป้องกันตลิ่งพัง บริเวณริมแม่น้ำก่ำ	อุทกภัย	ทิมาน	นาแก	นครพนม		4		
220	6	24	3.0	1.0	3	น้ำท่วมน้ำไหลหลาก	อุทกภัย	ตำบลคอกช้าง	สระใคร	หนองคาย		3		
221	6	24	3.0	1.0	6	การบริหารจัดการกฎหมาย การศึกษาวิจัย	กฎหมาย		พรเจริญ	บึงกาฬ		3		

ผลการจัดลำดับปัญหา 49 กลุ่มพื้นที่ย่อย

ลำดับที่ของปัญหา	Block	Code กลุ่มปัญหา 49 กลุ่ม	โอกาสการเกิดปัญหา (X)	ความรุนแรงของปัญหา (Y)	ยุทธศาสตร์	ประเด็นปัญหา	กลุ่มปัญหา	ตำบล	อำเภอ	จังหวัด	ลุ่มน้ำ	กลุ่มลุ่มน้ำ	อริบยา GIS	อื่นๆ
222	6	24	3.0	1.0	6	การบริหารจัดการกฎหมาย การศึกษาวิจัย	งานศึกษาวิจัยและการนำผลมาใช้					3		
223	6	26	2.5	1.0	3	น้ำท่วม	อุทกภัย	ตำบลหาคำ	เมืองอุดรธานี	หนองคาย		2		
224	6	26	2.5	1.0	6	การบริหารจัดการ	การบริหารจัดการน้ำ		ด่านซ้าย	เลย	แม่น้ำโขงส่วนที่ 3 น้ำหมัน น้ำसान	1		
225	6	26	2.5	1.0	6	น้ำแล้ง	ภัยแล้ง		เพ็ญ	อุดรธานี		2		
226	6	26	2.5	1.0	5	น้ำกัดเซาะตลิ่ง	อุทกภัย	ตำบลจอมศรี	เพ็ญ	อุดรธานี		2		
227	3	27	3.0	0.5	1	การให้บริการน้ำประปาไม่ครอบคลุมพื้นที่	ขาดน้ำอุปโภคบริโภค	ตำบลหนองนา คำ ตำบลกุดสระ	เมืองอุดรธานี	อุดรธานี		2		
228	3	27	3.0	0.5	1	น้ำไม่สะอาดมีสีเหลืองเป็นคราบ-หินปูนเกาะมาก	คุณภาพน้ำอุปโภคบริโภค	ม.5,6,7,8 9. ห้วยสีเสียด	ภูหลวง	เลย	แม่น้ำเลย ตอนล่าง	1		
229	3	27	3.0	0.5	1	น้ำอุปโภคบริโภค	ขาดน้ำอุปโภคบริโภค	ตำบลนาด้วง	นาด้วง	เลย	ห้วยน้ำปวน	1		
230	3	27	3.0	0.5	1	น้ำอุปโภคบริโภค	คุณภาพน้ำอุปโภคบริโภค	ตำบลนาด้วง	นาด้วง	เลย	ห้วยน้ำปวน	1		
231	6	29	2.0	1.0	6	ขาดการติดตามประเมินผลแต่ละหน่วยงาน	ขาดการติดตามประเมินผล		ทั้งจังหวัดมุกดาหาร	มุกดาหาร		5	พื้นที่ลุ่มน้ำของจังหวัด	
232	3	30	2.5	0.5	1	ชาวบ้านขาดแคลนน้ำอุปโภค	ขาดน้ำอุปโภคบริโภค	ม.6 ตำบลบ้านขาว	เมืองอุดรธานี	อุดรธานี		2		
233	3	30	2.5	0.5	1	ระบบประปาไม่พอใช้ต่อการอุปโภค บริโภคหน้าแล้ง	ขาดน้ำอุปโภคบริโภค	ขมิ้น	เมืองสกลนคร	สกลนคร		4		
234	3	30	2.5	0.5	2	ระบบชลประทานเข้าไม่ถึงการเกษตร ,นาปรัง,พืชหน้าแล้ง	ระบบกระจายน้ำไม่ทั่วถึง	ขมิ้น	เมืองสกลนคร	สกลนคร		4		
235	3	30	2.5	0.5	2	ปริมาณน้ำไม่เพียงพอในพื้นที่เกษตรกรรม	ขาดแคลนน้ำเกษตร	ขมิ้น	เมืองสกลนคร	สกลนคร		4		
236	3	30	2.5	0.5	3	การจัดการน้ำท่วม	อุทกภัย	ตำบลนาทราย	พิบูลย์รักษ์	อุดรธานี		2		
237	3	30	2.5	0.5	3	การจัดการน้ำท่วม	การบริหารจัดการน้ำ					2		
238	3	30	2.5	0.5	3	การจัดการน้ำท่วม	อุทกภัย		ศรีธาตุ	อุดรธานี		2		
239	3	30	2.5	0.5	3	การจัดการน้ำท่วม	การบริหารจัดการน้ำ					2		
240	5	31	1.0	1.5	1	การเก็บน้ำในลำน้ำน้อยไม่เพียงพอต่อการอุปโภคบริโภค เกษตร	ขาดน้ำอุปโภคบริโภค	วาใหญ่	อากาศอำนวย	สกลนคร		4		
241	5	31	1.0	1.5	1	การเก็บน้ำในลำน้ำน้อยไม่เพียงพอต่อการอุปโภคบริโภค เกษตร	ขาดแคลนน้ำเกษตร					4		
242	5	32	1.5	1.0	6	ชุมชนขาดจิตสำนึก(พื้นที่ต้นน้ำ/พื้นที่ป่า)	ไม่หวั่นวิตก สร้างจิตสำนึก		ทั้งจังหวัดมุกดาหาร	มุกดาหาร		5	พื้นที่ป่าไม่ลุ่มน้ำ	
243	5	32	1.5	1.0	5	ไม่สามารถชะลอน้ำได้น้ำท่วม	อุทกภัย	ตำบลนาจิว	สังคม	หนองคาย		2		
244	3	33	2.0	0.5	3	น้ำท่วมเพราะสิ่งกีดขวางทางน้ำ	อุทกภัย	ตำบลห้วยสีเสียด	ภูหลวง	เลย	แม่น้ำเลย	1		

ผลการจัดลำดับปัญหา 49 กลุ่มพื้นที่ย่อย

ลำดับที่ของปัญหา	Block	Code กลุ่มปัญหา 49 กลุ่ม	โอกาสการเกิดปัญหา (X)	ความรุนแรงของปัญหา (Y)	ยุทธศาสตร์	ประเด็นปัญหา	กลุ่มปัญหา	ตำบล	อำเภอ	จังหวัด	ลุ่มน้ำ	กลุ่มลุ่มน้ำ	อริบยา GIS	อื่นๆ
245	3	33	2.0	0.5	4	น้ำเน่าเสีย	น้ำเสียจากสารเคมี				ลำน้ำห้วยหลวง	2		
246	3	33	2.0	0.5	4	น้ำเน่าเสีย	น้ำเสียจากชุมชนอุตสาหกรรม					2		
247	3	33	2.0	0.5	5	น้ำกัดเซาะตลิ่ง	อุทกภัย				ลำห้วยน้ำโสม ลำห้วยหลวง และลำน้ำสาขา	2		ต้นน้ำกลางน้ำ
248	5	35	1.0	1.0	2	น้ำไม่เพียงพอในการทำการเกษตร	ขาดแคลนน้ำเกษตร	ตำบลกุดหมากไฟ	หนองวัวซอ	อุดรธานี		2		
249	5	35	1.0	1.0	6	การปล่อยน้ำเสีย	น้ำเสียจากสารเคมี				ลำห้วยพังพวน	2		
250	5	35	1.0	1.0	6	การปล่อยน้ำเสีย	น้ำเสียจากชุมชนอุตสาหกรรม					2		
251	5	35	1.0	1.0	6	ชุมชนขาดจิตสำนึก(พื้นที่ต้นน้ำ/พื้นที่ป่า)	ให้อัศวินความรู้ สร้างจิตสำนึก		ขานูมาน	อำนาจเจริญ		5		
252	2	36	1.5	0.5	6	น้ำท่วม	อุทกภัย	-				2		ทุกพื้นที่
253	4	37	0.0	1.5	2	ขาดแหล่งกักเก็บน้ำเพื่อการเกษตรดูแล	ขาดแคลนน้ำเกษตร	หนองปลิง	นิคมน้ำอูน	สกลนคร		4		
254	4	37	0.0	1.5	2	แหล่งน้ำดินชั้นไม่ได้รับการพัฒนา	ขาดแคลนน้ำเกษตร	วาใหญ่	อากาศอำนวย	สกลนคร		4		
255	4	38	0.5	1.0	3	การจัดการน้ำท่วมและอุทกภัย	การบริหารจัดการน้ำ		ศรีเมืองใหม่	อุบลราชธานี		5		
256	2	39	1.0	0.5	3	น้ำท่วม อุทกภัย	อุทกภัย	นาหนาด	ธาตุพนม	นครพนม		4		
257	2	39	1.0	0.5	3	น้ำท่วม อุทกภัย	อุทกภัย	ฝั่งแดง	ธาตุพนม	นครพนม		4		
258	2	39	1.0	0.5	3	คอสะพานแคบขวางทางน้ำ	อุทกภัย	วาใหญ่	อากาศอำนวย	สกลนคร		4		
259	4	40	0.0	1.0	2	การสร้างความมั่นคงของภาคผลิต เกษตรอุตสาหกรรม	ขาดแคลนน้ำอุตสาหกรรม					1		
260	4	40	0.0	1.0	3	การจัดการน้ำท่วมและอุทกภัย	การบริหารจัดการน้ำ		เมืองเลย	เลย		1		
261	4	40	0.0	1.0	3	การจัดการน้ำท่วมและอุทกภัย	การบริหารจัดการน้ำ		นาดัง	เลย		1		
262	4	40	0.0	1.0	3	การจัดการน้ำท่วมและอุทกภัย	การบริหารจัดการน้ำ		เชียงคาน	เลย		1		
263	4	40	0.0	1.0	3	การจัดการน้ำท่วมและอุทกภัย	การบริหารจัดการน้ำ		ปากชม	เลย		1		
264	4	40	0.0	1.0	3	การจัดการน้ำท่วมและอุทกภัย	การบริหารจัดการน้ำ		ด่านซ้าย	เลย		1		
265	4	40	0.0	1.0	3	การจัดการน้ำท่วมและอุทกภัย	การบริหารจัดการน้ำ		นาแห้ว	เลย		1		
266	4	40	0.0	1.0	3	การจัดการน้ำท่วมและอุทกภัย	การบริหารจัดการน้ำ		ภูเรือ	เลย		1		
267	4	40	0.0	1.0	3	การจัดการน้ำท่วมและอุทกภัย	การบริหารจัดการน้ำ		ท่าลี่	เลย		1		
268	4	40	0.0	1.0	3	การจัดการน้ำท่วมและอุทกภัย	การบริหารจัดการน้ำ		วังสะพุง	เลย		1		
269	4	40	0.0	1.0	3	การจัดการน้ำท่วมและอุทกภัย	การบริหารจัดการน้ำ		ภูกระดึง	เลย		1		
270	4	40	0.0	1.0	3	การจัดการน้ำท่วมและอุทกภัย	การบริหารจัดการน้ำ		ภูหลวง	เลย		1		
271	4	40	0.0	1.0	3	การจัดการน้ำท่วมและอุทกภัย	การบริหารจัดการน้ำ		ผาขาว	เลย		1		
272	4	40	0.0	1.0	3	การจัดการน้ำท่วมและอุทกภัย	การบริหารจัดการน้ำ		เอราวัณ	เลย		1		
273	4	40	0.0	1.0	3	การจัดการน้ำท่วมและอุทกภัย	การบริหารจัดการน้ำ		หนองหิน	เลย		1		

ผลการจัดลำดับปัญหา 49 กลุ่มพื้นที่ย่อย

ลำดับที่ของปัญหา	Block	Code กลุ่มปัญหา 49 กลุ่ม	โอกาสการเกิดปัญหา (X)	ความรุนแรงของปัญหา (Y)	ยุทธศาสตร์	ประเด็นปัญหา	กลุ่มปัญหา	ตำบล	อำเภอ	จังหวัด	ลุ่มน้ำ	กลุ่มลุ่มน้ำ	อริบยา GIS	อื่นๆ
274	1	42	0.0	0.5	2	แหล่งเก็บน้ำและระบบส่งน้ำไม่ครอบคลุมพื้นที่	ขาดแคลนน้ำเกษตร					4		
275	1	42	0.0	0.5	2	แหล่งเก็บน้ำและระบบส่งน้ำไม่ครอบคลุมพื้นที่	ระบบกระจายน้ำไม่ทั่วถึง	หนองย่างชั้น	เรณูนคร	นครพนม		4		
276	3	43	3.0	0.0	1	น้ำประปาไม่เพียงพอ	ขาดน้ำอุปโภคบริโภค	พิมาน	นาแก	นครพนม		4		
277	3	43	3.0	0.0	1	ขาดบุคลากรตรวจระบบคุณภาพน้ำประปา	คุณภาพน้ำอุปโภคบริโภค	ขมิ้น	เมืองสกลนคร	สกลนคร		4		
278	3	43	3.0	0.0	1	น้ำประปาไม่สะอาด(ขุ่น มีตะกอน)	คุณภาพน้ำอุปโภคบริโภค		เมืองอุดรธานี	อุดรธานี		2		
279	3	43	3.0	0.0	1	น้ำอุปโภคน้อย	ขาดน้ำอุปโภคบริโภค	ตำบลซอนยุง	กุดจับ	อุดรธานี		2		
280	3	43	3.0	0.0	2	การสร้างความมั่นคงของน้ำภาคการเกษตร	ขาดแคลนน้ำเกษตร	ตำบลดอนหญ้า นาง อำเภอพริยาลัย	พรเจริญ	บึงกาฬ		3		
281	3	44	2.5	0.0	1	ระบบประปาไม่พอใช้ต่อการอุปโภค บริโภค	ขาดน้ำอุปโภคบริโภค	ขมิ้น	เมืองสกลนคร	สกลนคร		4		
282	3	44	2.5	0.0	1	น้ำประปาหมู่บ้านไม่เพียงพอ	ขาดน้ำอุปโภคบริโภค		ศรีธาตุ	อุดรธานี		2		
283	3	44	2.5	0.0	1	น้ำประปาหมู่บ้านไม่เพียงพอ	ขาดน้ำอุปโภคบริโภค		สามหมอก	อุดรธานี		2		
284	3	44	2.5	0.0	1	น้ำเพื่อการผลิตน้ำประปาไม่เพียงพอ/น้ำไม่ได้คุณภาพ	ขาดน้ำอุปโภคบริโภค	ตำบลจอมศรี	เพ็ญ	อุดรธานี		2		
285	3	44	2.5	0.0	1	น้ำเพื่อการผลิตน้ำประปาไม่เพียงพอ/น้ำไม่ได้คุณภาพ	คุณภาพน้ำอุปโภคบริโภค					2		
286	3	44	2.5	0.0	1	น้ำประปาไม่เพียงพอ	ขาดน้ำอุปโภคบริโภค	ตำบลดอนกลอย	พิบูลย์รักษ์	อุดรธานี		2		
287	3	44	2.5	0.0	1	น้ำไม่พอใช้	ขาดน้ำอุปโภคบริโภค	ตำบลทุ่งฝน	ทุ่งฝน	อุดรธานี		2		
288	3	44	2.5	0.0	1	น้ำไม่พอใช้	ขาดแคลนน้ำเกษตร					2		
289	3	44	2.5	0.0	1	ขาดแคลนน้ำในพื้นที่อุปโภคบริโภคดูแล	ขาดน้ำอุปโภคบริโภค	ท้ายยาง	เมืองสกลนคร	สกลนคร		4		
290	3	44	2.5	0.0	1	น้ำต้นทุนในการผลิตน้ำประปาไม่เพียงพอ (น้ำใต้ดิน)	ขาดน้ำอุปโภคบริโภค	พังขวาง	เมืองสกลนคร	สกลนคร		4		
291	3	44	2.5	0.0	2	น้ำไม่พอต่อการเกษตร	ขาดแคลนน้ำเกษตร	ตำบลบ้านโคก	สุวรรณคูหา	หนองบัวลำภู		2		
292	3	44	2.5	0.0	2	น้ำภาคการเกษตร/อุตสาหกรรม	ขาดแคลนน้ำเกษตร	ตำบลดอนหญ้า นาง อำเภอพริยาลัย จังหวัดบึงกาฬ	พรเจริญ	บึงกาฬ		3		
293	3	44	2.5	0.0	2	น้ำภาคการเกษตร/อุตสาหกรรม	ขาดแคลนน้ำอุตสาหกรรม					3		
294	3	44	2.5	0.0	3	น้ำท่วมถนนผิวทาง	อุทกภัย	ตำบลหม่มม่น	เมืองอุดรธานี	อุดรธานี		2		
295	3	44	2.5	0.0	4	รูกักขังเขื่อนนฤรักษ์ป่า	อนฤรักษ์พื้นที่ป่าต้นน้ำ		ทั้งจังหวัดมุกดาหาร	มุกดาหาร		5	พื้นที่ป่าไม่ลุ่มน้ำ	
296	3	44	2.5	0.0	5	การพังทลายของหน้าดิน	การพังทลายของดิน		ดงหลวง	มุกดาหาร		5		
297	3	45	2.0	0.0	1	การจัดหาน้ำอุปโภคบริโภค	ขาดน้ำอุปโภคบริโภค		เมืองเลย	เลย	แม่น้ำเลย	1		

ผลการจัดลำดับปัญหา 49 กลุ่มพื้นที่ย่อย

ลำดับที่ของปัญหา	Block	Code กลุ่มปัญหา 49 กลุ่ม	โอกาสการเกิดปัญหา (X)	ความรุนแรงของปัญหา (Y)	ยุทธศาสตร์	ประเด็นปัญหา	กลุ่มปัญหา	ตำบล	อำเภอ	จังหวัด	ลุ่มน้ำ	กลุ่มลุ่มน้ำ	อธิบาย GIS	อื่นๆ
298	3	45	2.0	0.0	1	การจัดการน้ำอุปโภคบริโภค	คุณภาพน้ำอุปโภคบริโภค					1		
299	3	45	2.0	0.0	3	น้ำท่วม	อุทกภัย	ตำบลโพธิ์ตาก	โพธิ์ตาก	หนองคาย		3		
300	3	45	2.0	0.0	6	ขาดงานวิจัยการป้องกันน้ำท่วม			ศรีเมืองใหม่	อุบลราชธานี		5		
301	3	45	2.0	0.0	6	ไม่มีการนำงานวิจัยมาใช้	งานศึกษาวิจัยและการนำผลมาใช้		ทั้งจังหวัดมุกดาหาร	มุกดาหาร		5	พื้นที่ป่าไม่ลุ่มน้ำ	
302	3	45	2.0	0.0	5	การพังทลายของหน้าดิน	การพังทลายของดิน		ศรีเมืองใหม่	อุบลราชธานี		5		
303	3	45	2.0	0.0	5	อนุรักษ์ฟื้นฟูสภาพป่าต้นน้ำ	อนุรักษ์ฟื้นฟูป่าต้นน้ำ					3		ป่าอนุรักษ์
304	3	45	2.0	0.0	5	ข้างบุงรุกพื้นที่เกษตรกรรม						3		พื้นที่เกษตรเชิงภูว
305	2	46	1.5	0.0	3	น้ำท่วมเวลาฝนตก ท่วมซึ่งเป็นเวลานานถนนทางหลวง	อุทกภัย	เจริญศิลป์	เจริญศิลป์	สกลนคร		4		
306	2	46	1.5	0.0	3	การจัดการน้ำท่วมและอุทกภัย	การบริหารจัดการน้ำ	ชุมชนริมเลย ชุมชนบ้านธาตุ ตำบลบ้านธาตุ	เชียงคาน	เลย	แม่น้ำเลย ตอนล่าง	1		
307	2	46	1.5	0.0	4	น้ำเสียตำแหน่งทางบริเวณตลาด คลองระบายทางหลวงแผ่นดินเป็นผู้ดูแล	น้ำเสียจากชุมชนอุตสาหกรรม	เจริญศิลป์	เจริญศิลป์	สกลนคร		4		
308	2	47	1.0	0.0	1	น้ำประปาไม่เพียงพอ	ขาดน้ำอุปโภคบริโภค	พิฆาน	นาแก	นครพนม		4		
309	2	47	1.0	0.0	4	คุณภาพแม่น้ำสงครามเสื่อมโทรมในช่วงๆ ท้ายลำน้ำ	น้ำเสียจากสารเคมี	ไชยบุรี	ท่าอุเทน	นครพนม		4		
310	2	47	1.0	0.0	5	ป่าต้นน้ำปัจจุบันมีน้อย สภาพภูมิศาสตร์มีพื้นที่นามากกว่า	อนุรักษ์ฟื้นฟูป่าต้นน้ำ	หนองย่างชั้น ท่า ลาด นาขาม	เรณูนคร	นครพนม		4		
311	1	48	0.5	0.0	1	น้ำใต้ดินปริมาณน้อย	ขาดน้ำอุปโภคบริโภค	วาใหญ่	อากาศอำนวย	สกลนคร		4		
312	1	49	0.0	0.0	2	การสร้างความมั่นคงของภาคผลิต เกษตรอุตสาหกรรม	ขาดแคลนน้ำเกษตร		ทั้งจังหวัด	หนองคาย		1		
313	1	49	0.0	0.0	2	การสร้างความมั่นคงของภาคผลิต เกษตรอุตสาหกรรม	ขาดแคลนน้ำเกษตร		ทั้งจังหวัดเลย	เลย		1		
314	1	49	0.0	0.0	4	คุณภาพน้ำ	น้ำเสียจากชุมชนอุตสาหกรรม					3		
315	1	49	0.0	0.0	4	คุณภาพแม่น้ำสงครามเสื่อมโทรมในช่วงๆ ท้ายลำน้ำ	น้ำเสียจากชุมชนอุตสาหกรรม					4		

ภาคผนวก 4 ยุทธศาสตร์จังหวัด

ภาคผนวกที่ 4 ยุทธศาสตร์จังหวัดในกลุ่มน้ำโขง ตะวันออกเฉียงเหนือ

ยุทธศาสตร์จังหวัดเลย

1. การสร้างความมั่นคง
2. การสร้างความสามารถในการแข่งขัน
3. การพัฒนาและเสริมสร้างศักยภาพคน
4. การสร้างโอกาสและความเสมอภาค และความเท่าเทียมกันทางสังคม
5. การสร้างความเติบโตบนคุณภาพชีวิตที่เป็นมิตรต่อสิ่งแวดล้อม
6. การปรับสมดุลและพัฒนาการบริหารจัดการภาครัฐ

ยุทธศาสตร์จังหวัดหนองบัวลำภู

1. การพัฒนาคนและสังคมให้มีคุณภาพชีวิตที่ดี
2. การส่งเสริมและเพิ่มมูลค่า สินค้าการเกษตร อุตสาหกรรม การค้า การลงทุน
3. การส่งเสริมและ พัฒนาการท่องเที่ยวและ บริการ
4. การบริหารจัดการ ทรัพยากรธรรมชาติและสิ่งแวดล้อมอย่างยั่งยืน
5. การเสริมสร้างความมั่นคง เพื่อความสงบสุข

ยุทธศาสตร์จังหวัดหนองคาย

1. ส่งเสริมเกษตรยั่งยืน
2. ยกระดับมาตรฐานการผลิต การค้า การท่องเที่ยว และบริหารมุ่งสู่อาเซียน
3. เสริมสร้างความมั่นคงเพื่อความสงบสุข
4. พัฒนาคมนชุมชน สังคมสิ่งแวดล้อมให้เป็นเมืองน่าอยู่
5. พัฒนาระบบการให้บริการประชาชนสู่มาตรฐานสากล

ยุทธศาสตร์จังหวัดอุดรธานี

1. การพัฒนาศักยภาพการค้าการลงทุนเพื่อเพิ่มขีดความสามารถในการแข่งขัน ด้วยเทคโนโลยี ที่ทันสมัยและเป็นสากล
2. การส่งเสริมการพัฒนาเกษตรอุตสาหกรรม ยกระดับมาตรฐานการผลิตสินค้าเกษตรปลอดภัยและเกษตรอินทรีย์
3. การยกระดับคุณภาพชีวิตเพื่อสร้างความเข้มแข็งให้สังคม มีความพร้อมรับการเปลี่ยนแปลงทางเศรษฐกิจ สังคม และวัฒนธรรม
4. การพัฒนาการท่องเที่ยวเชิงอนุรักษ์ การบริการ และการส่งเสริมประเพณี
5. การจัดการทรัพยากรธรรมชาติและสิ่งแวดล้อมเพื่อการใช้ประโยชน์อย่างยั่งยืน
6. การเสริมสร้างความมั่นคง ความปลอดภัยในชีวิต ทรัพย์สินของประชาชน

ยุทธศาสตร์จังหวัดบึงกาฬ

1. ส่งเสริมและพัฒนาการผลิตสินค้าการเกษตรให้ได้มาตรฐาน
2. พัฒนาขีดความสามารถการค้าและการลงทุน
3. พัฒนาการท่องเที่ยว การจัดการทรัพยากรธรรมชาติและสิ่งแวดล้อมอย่างมีคุณภาพ และยั่งยืน
4. รักษาความสงบ ความมั่นคง และสู่สังคมคุณภาพ

ยุทธศาสตร์จังหวัดนครพนม

1. การพัฒนาการค้าและการลงทุน
2. การพัฒนาและส่งเสริมการท่องเที่ยวให้เป็นศูนย์กลางการท่องเที่ยว
3. การพัฒนาการเกษตรและอุตสาหกรรมเกษตร
4. การพัฒนาทรัพยากรมนุษย์
5. การพัฒนาสังคมและคุณภาพชีวิตเพื่อสร้างความสุขอย่างยั่งยืน
6. การบริหารจัดการทรัพยากรธรรมชาติและสิ่งแวดล้อม
7. การปรับสมดุลและเพิ่มประสิทธิภาพการบริหารจัดการภาครัฐ
8. การรักษาความมั่นคงชายแดน

ยุทธศาสตร์จังหวัดสกลนคร

1. การพัฒนาการเกษตรและอุตสาหกรรมเกษตรตามหลักปรัชญาเศรษฐกิจพอเพียง
2. การพัฒนาการค้า การลงทุน และการท่องเที่ยว
3. การพัฒนาทรัพยากรมนุษย์เพื่อส่งเสริมคุณภาพชีวิตที่ดี
4. การพัฒนาทรัพยากรธรรมชาติและสิ่งแวดล้อมแบบบูรณาการอย่างสมดุลและยั่งยืน
5. การบริหารกิจการบ้านเมืองที่ดีตามหลักธรรมาภิบาลและความมั่นคง

ยุทธศาสตร์จังหวัดมุกดาหาร

1. ยกระดับมาตรฐานการเกษตรและต่อยอดมูลค่า
2. ประตุการค้า การลงทุนเชื่อมโยงอาเซียนสู่สากล
3. พัฒนาการท่องเที่ยวตามวิถีชีวิตลุ่มน้ำโขง
4. พัฒนาเมืองและชุมชนน่าอยู่อย่างยั่งยืน
5. การจัดการทรัพยากรธรรมชาติและสิ่งแวดล้อมเพื่อเป็นฐานการพัฒนาอย่างยั่งยืน
6. การเสริมสร้างความมั่นคงชายแดน

ยุทธศาสตร์จังหวัดอำนาจเจริญ

1. พัฒนาการผลิตข้าวหอมมะลิ และสินค้าเกษตรปลอดภัย
2. บริหารจัดการน้ำเพื่อการพัฒนาที่ยั่งยืน
3. ส่งเสริมและยกระดับการค้าชายแดน การค้า อุตสาหกรรม การลงทุน การท่องเที่ยว และการบริการสู่สากล
4. พัฒนาคุณภาพชีวิตประชาชน และเสริมสร้างความมั่นคงในพื้นที่

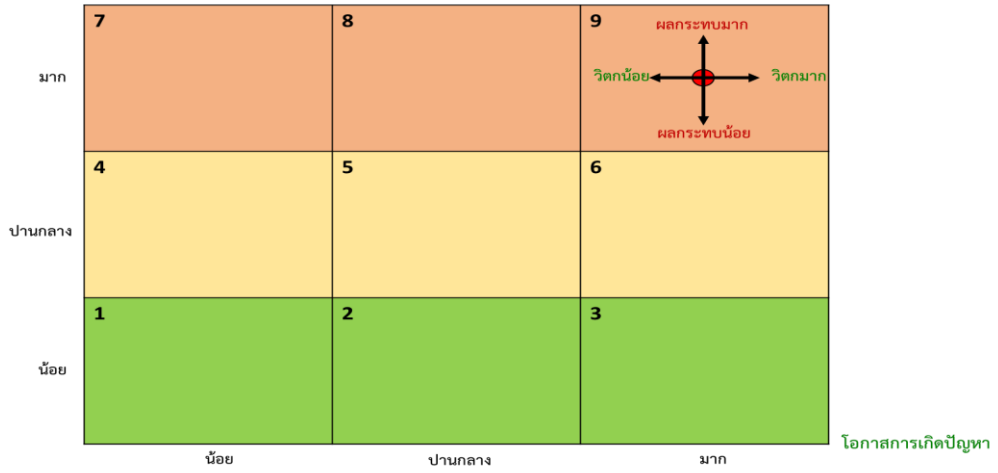
5. อนุรักษ์ ฟื้นฟู และบริหารจัดการทรัพยากรธรรมชาติสิ่งแวดล้อม พลังงาน อย่างสมดุลและยั่งยืน

ยุทธศาสตร์จังหวัดอุบลราชธานี

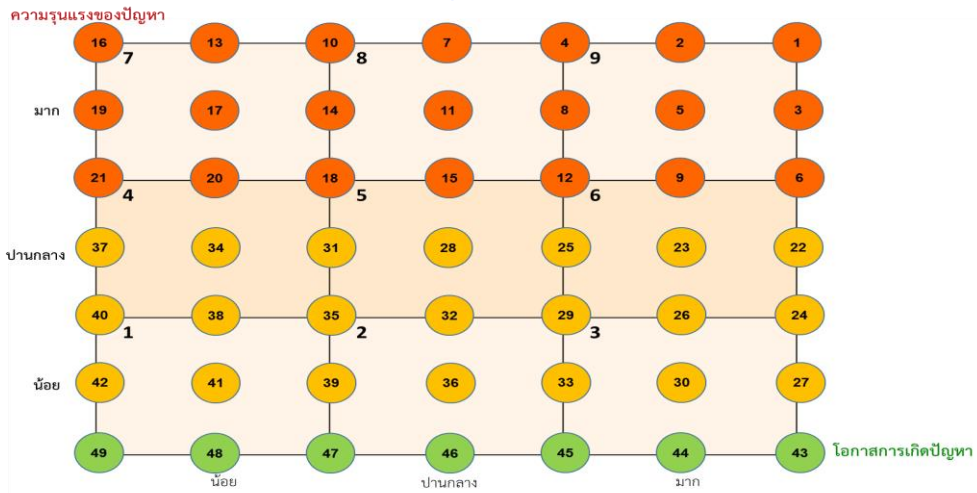
1. การพัฒนาคุณภาพชีวิตที่ดีและการเสริมสร้างความเข้มแข็งของชุมชน
2. การส่งเสริมการค้า การลงทุนและการท่องเที่ยว
3. การพัฒนาการเกษตรและการแปรรูปสินค้าเกษตร
4. การบริหารจัดการทรัพยากรธรรมชาติและสิ่งแวดล้อม
5. การเสริมสร้างและรักษาความมั่นคง
6. การบริหารแบบมุ่งผลสัมฤทธิ์

ภาคผนวก 5 ผลการจัดลำดับสำคัญปัญหา 49 กลุ่มพื้นที่ย่อย

ความรุนแรงของปัญหา



การจัดลำดับความสำคัญของปัญหา โดยพิจารณาจากความรุนแรง โอกาสการเกิด ร่วมกับผลกระทบ และความวิตกกังวล



แนวคิดการจัดลำดับปัญหา

การจัดเรียงประเด็นปัญหาลุ่มน้ำโขงตะวันออกเฉียงเหนือ

พื้นที่ ย่อย	รหัสกลุ่ม ปัญหา 49 กลุ่ม	ปัญหา				แนวทางการทำโครงการ				หน่วยงาน
		ความรุนแรง	โอกาสเกิด	มีผลกระทบต่อ เมือง เศรษฐกิจ ภาคผลิต สุขภาพ ทัศนียภาพ ระบบนิเวศ	ความวิตกกังวล	เร่งด่วน 63/64	สั้น 63/65	ปานกลาง 65-70	ยาว 70-80	
9	1	มาก	มาก	มาก	มาก	x	x			กรม/บูรณาการ
9	2	มาก	มาก	มาก	ปานกลาง	x	x			กรม/บูรณาการ
9	3	มาก	มาก	ปานกลาง	มาก	x	x			กรม/บูรณาการ
9	4	มาก	มาก	มาก	น้อย	x	x	x		กรม/บูรณาการ
9	5	มาก	มาก	ปานกลาง	ปานกลาง	x	x	x		กรม/บูรณาการ
9	6	มาก	มาก	น้อย	มาก	x	x	x		กรม/บูรณาการ
8	7	มาก	ปานกลาง	มาก	มาก	x	x	x		กรม/บูรณาการ
9	8	มาก	มาก	ปานกลาง	น้อย	x	x	x		กรม/บูรณาการ
9	9	มาก	มาก	น้อย	ปานกลาง	x	x	x		กรม/บูรณาการ
8	10	มาก	ปานกลาง	มาก	น้อย		x	x		กรม/บูรณาการ
8	11	มาก	ปานกลาง	ปานกลาง	ปานกลาง		x	x		กรม/บูรณาการ
9	12	มาก	มาก	น้อย	น้อย		x	x		กรม/บูรณาการ
7	13	มาก	น้อย	มาก	ปานกลาง		x	x	x	กรม/บูรณาการ
8	14	มาก	น้อย	ปานกลาง	มาก		x	x	x	กรม/บูรณาการ
8	15	มาก	ปานกลาง	น้อย	ปานกลาง		x	x	x	กรม/บูรณาการ
7	16	มาก	น้อย	มาก	น้อย	x	x	x		จังหวัด/ส่วนราชการท้องถิ่น
7	17	มาก	น้อย	ปานกลาง	ปานกลาง	x	x	x		จังหวัด/ส่วนราชการท้องถิ่น
8	18	มาก	น้อย	น้อย	มาก	x	x	x		จังหวัด/ส่วนราชการท้องถิ่น
7	19	มาก	น้อย	ปานกลาง	น้อย	x	x	x		จังหวัด/ส่วนราชการท้องถิ่น
7	20	มาก	น้อย	น้อย	ปานกลาง	x	x	x		จังหวัด/ส่วนราชการท้องถิ่น
7	21	มาก	น้อย	น้อย	น้อย	x	x	x		จังหวัด/ส่วนราชการท้องถิ่น

การจัดเรียงประเด็นปัญหาลุ่มน้ำโขงตะวันออกเฉียงเหนือ

พื้นที่ ย่อย	รหัสกลุ่ม ปัญหา 49 กลุ่ม	ปัญหา				แนวทางการทำโครงการ				หน่วยงาน
		ความรุนแรง	โอกาสเกิด	มีผลกระทบต่อ เมือง เศรษฐกิจ ภาคผลิต สุขภาพ ทัศนียภาพ ระบบนิเวศ	ความวิตกกังวล	เร่งด่วน 63/64	สั้น 63/65	ปานกลาง 65-70	ยาว 70-80	
6	22	ปานกลาง	มาก	ปานกลาง	มาก		x	x	x	จังหวัด/ส่วนราชการท้องถิ่น
6	23	ปานกลาง	มาก	ปานกลาง	ปานกลาง		x	x	x	จังหวัด/ส่วนราชการท้องถิ่น
6	24	ปานกลาง	มาก	น้อย	มาก		x	x	x	จังหวัด/ส่วนราชการท้องถิ่น
6	25	ปานกลาง	มาก	ปานกลาง	น้อย		x	x	x	จังหวัด/ส่วนราชการท้องถิ่น
6	26	ปานกลาง	มาก	น้อย	ปานกลาง		x	x	x	จังหวัด/ส่วนราชการท้องถิ่น
3	27	น้อย	มาก	ปานกลาง	มาก		x	x	x	จังหวัด/ส่วนราชการท้องถิ่น
5	28	ปานกลาง	ปานกลาง	ปานกลาง	ปานกลาง		x	x	x	จังหวัด/ส่วนราชการท้องถิ่น
6	29	ปานกลาง	ปานกลาง	น้อย	มาก		x	x	x	จังหวัด/ส่วนราชการท้องถิ่น
3	30	น้อย	มาก	ปานกลาง	ปานกลาง		x	x	x	จังหวัด/ส่วนราชการท้องถิ่น
5	31	ปานกลาง	ปานกลาง	ปานกลาง	น้อย		x	x		จังหวัด/ส่วนราชการท้องถิ่น/อปท
5	32	ปานกลาง	ปานกลาง	น้อย	ปานกลาง		x	x		จังหวัด/ส่วนราชการท้องถิ่น/อปท
3	33	น้อย	ปานกลาง	ปานกลาง	มาก		x	x		จังหวัด/ส่วนราชการท้องถิ่น/อปท
4	34	ปานกลาง	น้อย	ปานกลาง	ปานกลาง		x	x		จังหวัด/ส่วนราชการท้องถิ่น/อปท
5	35	ปานกลาง	น้อย	น้อย	มาก		x	x		จังหวัด/ส่วนราชการท้องถิ่น/อปท
2	36	น้อย	ปานกลาง	ปานกลาง	ปานกลาง		x	x		จังหวัด/ส่วนราชการท้องถิ่น/อปท
4	37	ปานกลาง	น้อย	ปานกลาง	น้อย		x	x	x	จังหวัด/ส่วนราชการท้องถิ่น/อปท
4	38	ปานกลาง	น้อย	น้อย	ปานกลาง		x	x	x	จังหวัด/ส่วนราชการท้องถิ่น/อปท
2	39	น้อย	ปานกลาง	ปานกลาง	น้อย		x	x	x	จังหวัด/ส่วนราชการท้องถิ่น/อปท
4	40	น้อย	น้อย	มาก	น้อย	x	x	x		อปท/งาน function
1	41	น้อย	น้อย	ปานกลาง	ปานกลาง	x	x	x		อปท/งาน function
1	42	น้อย	น้อย	ปานกลาง	น้อย		x	x		อปท/งาน function

การจัดเรียงประเด็นปัญหากลุ่มน้ำโขงตะวันออกเฉียงเหนือ

พื้นที่ ย่อย	รหัสกลุ่ม ปัญหา 49 กลุ่ม	ปัญหา				แนวทางการทำโครงการ				หน่วยงาน
		ความรุนแรง	โอกาสเกิด	มีผลกระทบต่อ เมือง เศรษฐกิจ ภาคผลิต สุขภาพ ทัศนียภาพ ระบบนิเวศ	ความวิตกกังวล	เร่งด่วน 63/64	สั้น 63/65	ปานกลาง 65-70	ยาว 70-80	
3	43	น้อย	มาก	น้อย	มาก	x	x			อปท/งาน function
3	44	น้อย	มาก	น้อย	ปานกลาง	x	x			อปท/งาน function
3	45	น้อย	มาก	น้อย	น้อย		x	x		อปท/งาน function
2	46	น้อย	ปานกลาง	น้อย	มาก		x	x		อปท/งาน function
2	47	น้อย	ปานกลาง	น้อย	ปานกลาง		x	x		อปท/งาน function
1	48	น้อย	น้อย	น้อย	ปานกลาง			x	x	อปท/งาน function
1	49	น้อย	น้อย	น้อย	น้อย			x	x	อปท/งาน function

การจัดกลุ่มประเภทปัญหาและการให้คะแนนลำดับสำคัญของปัญหา

คำอธิบายประเภทปัญหา	
1	น้ำอุปโภคบริโภค
1.1	ขาดน้ำอุปโภคบริโภค
1.2	คุณภาพน้ำอุปโภคบริโภค
2	ความมั่นคงน้ำเกษตรและอุตสาหกรรม
2.1	ขาดแคลนน้ำเกษตร
2.2	ขาดแคลนน้ำอุตสาหกรรม
2.3	ภัยแล้ง
2.4	ระบบกระจายน้ำไม่ถึง
3	อุทกภัย
4	คุณภาพน้ำ
4.1	น้ำเสียจากสารเคมี
4.2	น้ำเสียจากชุมชน อุตสาหกรรม
5	การฟื้นฟูป่าต้นน้ำและลดการพังทลายของดิน
5.1	อนุรักษ์ฟื้นฟูป่าต้นน้ำ
5.2	การพังทลายของดิน
6	บริหารจัดการ
6.1	กฎหมาย
6.2	ขาดการติดตามประเมินผล
6.3	ให้องค์ความรู้ สร้างจิตสำนึก
6.4	งานศึกษาวิจัยและการนำผลมาใช้
6.5	การบริหารจัดการน้ำ
	เพาะปลูกให้เหมาะสมกับพื้นที่
	การบริหารจัดการ (การแจ้งเตือน)
	นำเทคโนโลยีมาใช้
	เกษตรกรขาดองค์ความรู้ด้านการบริหาร
	การบริหารน้ำโขง-ประมง
	การบริหารจัดการน้ำท่วม
6.6	นโยบาย แผนแม่บท บูรณาการแผน/บริหาร

คะแนน

0-2.5	ค่อนข้างน้อย
2.6-5.0	น้อย
5.1-7.5	ปานกลาง
7.6-10.0	มาก

การจัดเรียงประเด็นปัญหาลุ่มน้ำโขงตะวันออกเฉียงเหนือ - การจัดเรียงลำดับสำคัญของปัญหา

ข้อมูลจากเวที		ภาค		ความรุนแรง		ความรุนแรง		ประเด็นปัญหา		ประเด็นยุทธศาสตร์		ตำบล		อำเภอ		จังหวัด		ลุ่มน้ำ		กลุ่มลุ่มน้ำ		อธิบาย GIS		อื่นๆ	
ความรุนแรง	โอกาสเกิด	มีผลกระทบต่อเมือง เศรษฐกิจภาคผลิต สุขภาพทัศนียภาพ ระบบนิเวศ	ความวิตกกังวล	โอกาสการเกิดปัญหา (X)	ความรุนแรงของปัญหา (Y)	ยุทธศาสตร์	ประเด็นปัญหา	กลุ่มปัญหา	ประเด็นยุทธศาสตร์	ตำบล	อำเภอ	จังหวัด	ลุ่มน้ำ	กลุ่มลุ่มน้ำ	อธิบาย GIS	อื่นๆ									
3.0	3.0	2.75	3.0	3.0	3.0	2	น้ำแข็ง ขาดแคลนน้ำ	ขาดแคลนน้ำเกษตร	2.1		เชียงคาน	เลย	แม่น้ำโขงส่วนที่ 5	1											
3.0	3.0	2.75	3.0	3.0	3.0	2	น้ำไม่พอใช้ในการเกษตร/นาปรังฤดูแล้ง	ขาดแคลนน้ำเกษตร	2.1		เมือง	เลย	แม่น้ำเลยตอนล่าง	1											
3.0	3.0	2.25	3.0	3.0	3.0	4	น้ำในห้วยหนองคลองบึงมีสารพิษ	น้ำเสียจากสารเคมี	4.1		ภูหลวง	เลย	แม่น้ำเลยตอนล่าง	1											
3.0	3.0	2.25	3.0	3.0	3.0	5	การส่งเสริมการเพาะปลูกให้เหมาะสมในแต่ละภูมิภาค	การบริหารจัดการน้ำ	6.5		วังสะพุง	เลย	ลุ่มน้ำกลุ่มที่ 1	1											
3.0	3.0	2.25	3.0	3.0	3.0	6	ยังไม่มีหน่วยงานที่เฝ้าระวังและแก้ไขปัญหาเรื่องน้ำ	การบริหารจัดการน้ำ	6.5		เมืองเลย	เลย	แม่น้ำเลยตอนล่าง แม่น้ำโขงส่วนที่ 4 แม่น้ำโขงส่วนที่ 5	1											
3.0	3.0	1.75	3.0	3.0	2.5	2	ปริมาณน้ำไม่เพียงพอ	ขาดแคลนน้ำเกษตร	2.1		วังสะพุง	เลย	แม่น้ำเลยตอนล่าง	1											
3.0	3.0	1.50	3.0	3.0	2.5	2	เกษตรฤดูแล้ง	ขาดแคลนน้ำเกษตร	2.1		เชียงคาน	เลย	แม่น้ำโขงส่วนที่ 5	1											
3.0	3.0	1.50	3.0	3.0	2.5	5	การอนุรักษ์พื้นที่ต้นน้ำ	อนุรักษ์พื้นที่ป่าต้นน้ำ	5.1		ภูหลวง	เลย	แม่น้ำเลยตอนล่าง	1											
3.0	3.0	1.50	3.0	3.0	2.5	5	เนาอ้อย	ให้ออกความรู้ สร้างจิตสำนึก	6.3			เลย		1		เกิดที่สวนอ้อยของคนที่มีส่วน									
3.0	3.0	2.25	2.0	2.5	3.0	4	น้ำสะอาดไม่เพียงพอ	คุณภาพน้ำอุปโภคบริโภค	1.2		เมืองเลย	เลย	แม่น้ำเลยตอนล่าง	1											
3.0	3.0	2.25	2.0	2.5	3.0	5	การอนุรักษ์พื้นที่ต้นน้ำ	อนุรักษ์พื้นที่ป่าต้นน้ำ	5.1			เลย		1		พื้นที่ป่าต้นน้ำ									
3.0	3.0	2.25	2.0	2.5	3.0	6	การบริหารจัดการ (การแจ้งเตือน)	การบริหารจัดการน้ำ	6.5			เลย	แม่น้ำเลย+โขงน้ำหมัน	1											
3.0	3.0	1.25	3.0	3.0	2.5	6	การนำเทคโนโลยีมาใช้ในการบริหารจัดการของภาครัฐยังมีน้อย ทำให้ประชาชนได้รับข่าวสารน้อย	การบริหารจัดการน้ำ	6.5		วังสะพุง	เลย	แม่น้ำเลยตอนล่าง	1											
3.0	3.0	1.00	3.0	3.0	2.0	1	น้ำไม่สะอาดและน้ำขุ่น	คุณภาพน้ำอุปโภคบริโภค	1.2	ตำบลปากบัว	วังสะพุง	เลย	ห้วยน้ำบัว	1											
3.0	2.0	1.50	3.0	3.0	1.5	2	ขาดน้ำไม่พอใช้ในการเกษตรจตุลห้วยเปือย	ขาดน้ำอุปโภคบริโภค	1.1	ตำบลห้วยสีเสียด	ภูหลวง	เลย	แม่น้ำเลยตอนล่าง	1											
3.0	3.0	1.50	2.0	2.5	2.5	3	น้ำท่วม	อุทกภัย	3		วังสะพุง	เลย	แม่น้ำเลยตอนล่าง	1											
3.0	2.0	1.50	3.0	3.0	1.5	4	คุณภาพน้ำต่ำ	น้ำเสียจากชุมชน อุตสาหกรรม	4.2		เมืองเลย	เลย	แม่น้ำเลย	1											
3.0	3.0	1.50	2.0	2.5	2.5	5	การอนุรักษ์พื้นที่ต้นน้ำ	อนุรักษ์พื้นที่ป่าต้นน้ำ	5.1	ตำบลโพนบก สะท้อน, โอง, วังยาว	ด่านซ้าย	เลย	น้ำหมัน	1											
3.0	2.0	2.25	2.0	2.5	2.0	1	น้ำขุ่นมีฟอสเฟตสูงถึงกึ่งทั้งวันมาๆ	คุณภาพน้ำอุปโภคบริโภค	1.2		เมืองวังสะพุง	เลย	แม่น้ำเลยตอนล่าง	1											
3.0	3.0	1.25	2.0	2.5	2.5	1	การจัดการน้ำอุปโภค	ขาดน้ำอุปโภคบริโภค	1.1		เมืองเลย	เลย	แม่น้ำเลยตอนล่าง	1											
3.0	3.0	1.25	2.0	2.5	2.5	4	น้ำเสียครัวเรือนปล่อยลงแม่น้ำ	น้ำเสียจากชุมชน อุตสาหกรรม	4.2		เชียงคาน	เลย	แม่น้ำโขงส่วนที่ 5	1											
3.0	3.0	1.00	2.0	2.5	2.0	6	การบริหารจัดการองค์กรกฎหมาย การศึกษาทำวิจัย	กฎหมาย	6.1		ภูหลวง	เลย	ต้นน้ำเลย ตำบลเลย วังไผ่	1											
3.0	3.0	1.00	2.0	2.5	2.0	6	การบริหารจัดการองค์กรกฎหมาย การศึกษาทำวิจัย	งานศึกษาวิจัยและการนำผลมาใช้	6.4					1											
3.0	3.0	1.00	2.0	2.5	2.0	6	การบริหารจัดการองค์กรกฎหมาย การศึกษาทำวิจัย	การบริหารจัดการน้ำ	6.5					1											
3.0	2.0	1.75	2.0	2.5	1.5	3	การจัดการน้ำท่วมและอุทกภัย	การบริหารจัดการน้ำ	6.5					1											
3.0	2.0	1.75	2.0	2.5	1.5	3	การจัดการน้ำท่วมและอุทกภัย	อุทกภัย	3		วังสะพุง	เลย	แม่น้ำเลยตอนล่าง	1											
3.0	2.0	1.75	2.0	2.5	1.5	3	การจัดการน้ำท่วมและอุทกภัย	อุทกภัย	3		เมืองเลย	เลย	แม่น้ำเลยตอนล่าง	1											
3.0	2.0	1.75	2.0	2.5	1.5	3	การจัดการน้ำท่วมและอุทกภัย	อุทกภัย	3		เชียงคาน	เลย	แม่น้ำเลยตอนล่าง	1											
3.0	2.0	1.75	2.0	2.5	1.5	3	การจัดการน้ำท่วมและอุทกภัย	การบริหารจัดการน้ำ	6.5					1											
3.0	2.0	1.75	2.0	2.5	1.5	3	การจัดการน้ำท่วมและอุทกภัย	การบริหารจัดการน้ำ	6.5					1											
2.0	3.0	2.50	3.0	2.0	3.0	2	ขาดน้ำเพื่อการเกษตร	ขาดน้ำอุปโภคบริโภค	1.1		ท่าลี่	เลย	แม่น้ำโขงส่วนที่ 4	1											
2.0	3.0	2.50	3.0	2.0	3.0	3	น้ำท่วม	อุทกภัย	3			เลย	ตำบลริมแม่น้ำเลย	1											
3.0	2.0	0.50	3.0	3.0	1.0	1	น้ำประปาคุณภาพไม่ดี	คุณภาพน้ำอุปโภคบริโภค	1.2	ตำบลปากชม	เชียงคาน	เลย	แม่น้ำโขงส่วนที่ 5	1											
3.0	1.0	1.25	3.0	3.0	0.5	1	น้ำไม่สะอาดมีสีเหลืองเป็นคราบ-หินปูนเกาะมาก	คุณภาพน้ำอุปโภคบริโภค	1.2	ม.5,6,7,8 9.ห้วยสีเชียด	ภูหลวง	เลย	แม่น้ำเลยตอนล่าง	1											
3.0	3.0	1.25	1.0	2.0	2.5	1	การจัดการน้ำอุปโภคบริโภค	ขาดน้ำอุปโภคบริโภค	1.1	ต.ด่านซ้าย,นาหอ,นาดี,ปากหมัน	ด่านซ้าย	เลย	น้ำหมัน	1											

การจัดเรียงประเด็นปัญหาลุ่มน้ำโขงตะวันออกเฉียงเหนือ - การจัดเรียงลำดับสำคัญของปัญหา

ข้อมูลจากเวที	ภาค	ความรุนแรง	ความวิตกกังวล	โอกาสการเกิดปัญหา (X)	ความรุนแรงของปัญหา (Y)	ยุทธศาสตร์	ประเด็นปัญหา	กลุ่มปัญหา	ประเด็นยุทธศาสตร์	ตำบล	อำเภอ	จังหวัด	ลุ่มน้ำ	กลุ่มลุ่มน้ำ	อธิบาย GIS	อื่นๆ
3.0	3.0	1.25	1.0	2.0	2.5		การจัดการน้ำอุปโภคบริโภค	คุณภาพน้ำอุปโภคบริโภค	1.2	ตำบลชัยนาท,นาหว้า,ปากหมัน	ตำบลชัยนาท	เลย	น้ำหมัน	1		
3.0	1.0	1.25	3.0	3.0	0.5	1	น้ำอุปโภคบริโภค	ขาดน้ำอุปโภคบริโภค	1.1	ตำบลนาด้วง	นาด้วง	เลย	ห้วยน้ำป่วน	1		
3.0	1.0	1.25	3.0	3.0	0.5	1	น้ำอุปโภคบริโภค	คุณภาพน้ำอุปโภคบริโภค	1.2	ตำบลนาด้วง	นาด้วง	เลย	ห้วยน้ำป่วน	1		
2.0	3.0	1.75	3.0	2.0	2.5	2	น้ำฝนน้อย/ฝนแล้ง ผลผลิตเสียหาย	ขาดแคลนน้ำเกษตร	2.1		วังสะพุง	เลย	ห้วยน้ำป่วน แม่น้ำเลยตอนล่าง	1		
2.0	3.0	1.75	3.0	2.0	2.5	2	ภัยแล้ง	ภัยแล้ง	2.3		ตำบลชัยนาท	เลย	น้ำหมัน	1		
2.0	3.0	1.50	3.0	2.0	2.5	2	ภัยแล้ง	ภัยแล้ง	2.3		หนองหิน	เลย	ห้วยน้ำป่วน แม่น้ำเลยตอนล่าง	1		
2.0	3.0	2.25	2.0	1.5	3.0	3	น้ำท่วม	อุทกภัย	3	ตำบลตำบลชัยนาท,นาหว้า,ภสขทอน	ตำบลชัยนาท	เลย	น้ำหมัน	1		
3.0	3.0	0.50	1.0	2.0	2.0	1	การจัดการน้ำอุปโภคบริโภค(ประปา บาดาล)	ขาดน้ำอุปโภคบริโภค	1.1		หนองหิน	เลย		1		
3.0	3.0	0.50	1.0	2.0	2.0		การจัดการน้ำอุปโภคบริโภค(ประปา บาดาล)	คุณภาพน้ำอุปโภคบริโภค	1.2			เลย		1		
3.0	2.0	0.50	2.0	2.5	1.0	6	การบริหารจัดการ	การบริหารจัดการน้ำ	6.5		ตำบลชัยนาท	เลย	แม่น้ำโขงส่วนที่ 3 น้ำหมัน น้ำसान	1		
2.0	3.0	1.50	2.0	1.5	2.5	4	คุณภาพน้ำ อูร์กัซน้ำ	อูร์กัซน้ำ(แปดน้ำ)	5.1		เมืองเลย	เลย	แม่น้ำเลยตอนล่าง	1		
3.0	1.0	1.75	1.0	2.0	0.5	3	น้ำท่วมเพราะสิ่งขวางกั้นน้ำ	อุทกภัย	3	ตำบลห้วยสีเสียด	ภูหลวง	เลย	แม่น้ำเลยตอนล่าง	1		
2.0	1.0	0.50	3.0	2.0	0.0	1	การจัดการน้ำอุปโภคบริโภค	ขาดน้ำอุปโภคบริโภค	1.1		เมืองเลย	เลย	แม่น้ำเลยตอนล่าง	1		
2.0	1.0	0.50	3.0	2.0	0.0	1	การจัดการน้ำอุปโภคบริโภค	คุณภาพน้ำอุปโภคบริโภค	1.2					1		
1.0	3.0	2.50	3.0	1.0	3.0	1	การจัดการน้ำอุปโภคบริโภค(การผลิตน้ำประปา)	ขาดน้ำอุปโภคบริโภค	1.1		ปากชม	เลย	แม่น้ำโขงส่วนที่ 5	1		
1.0	3.0	2.50	3.0	1.0	3.0	1	การจัดการน้ำอุปโภคบริโภค(การผลิตน้ำประปา)	คุณภาพน้ำอุปโภคบริโภค	1.2					1		
2.0	1.0	0.75	2.0	1.5	0.0	3	การจัดการน้ำท่วมและอุทกภัย	การบริหารจัดการน้ำ	6.5	ชุมชนวิมเลย ชุมชนบ้านธาตุ ตำบลบ้านธาตุ	เขื่องคาน	เลย	แม่น้ำเลยตอนล่าง	1		
1.0	3.0	2.25	1.0	0.0	3.0	4	การปล่อยน้ำที่ใช้แล้วโดยไม่ผ่านการบำบัด/เหมืองแร่/โรงงานน้ำตาล	น้ำเสียจากชุมชน อุตสาหกรรม	4.2		วังสะพุง	เลย	แม่น้ำเลยตอนล่าง ห้วยน้ำป่วน	1		
1.0	2.0	0.75	1.0	0.0	1.0	3	การจัดการน้ำท่วมและอุทกภัย	การบริหารจัดการน้ำ	6.5		เมืองเลย	เลย		1		
1.0	2.0	0.75	1.0	0.0	1.0	3	การจัดการน้ำท่วมและอุทกภัย	การบริหารจัดการน้ำ	6.5		นาด้วง	เลย		1		
1.0	2.0	0.75	1.0	0.0	1.0	3	การจัดการน้ำท่วมและอุทกภัย	การบริหารจัดการน้ำ	6.5		เขื่องคาน	เลย		1		
1.0	2.0	0.75	1.0	0.0	1.0	3	การจัดการน้ำท่วมและอุทกภัย	การบริหารจัดการน้ำ	6.5		ปากชม	เลย		1		
1.0	2.0	0.75	1.0	0.0	1.0	3	การจัดการน้ำท่วมและอุทกภัย	การบริหารจัดการน้ำ	6.5		ตำบลชัยนาท	เลย		1		
1.0	2.0	0.75	1.0	0.0	1.0	3	การจัดการน้ำท่วมและอุทกภัย	การบริหารจัดการน้ำ	6.5		นาแห้ว	เลย		1		
1.0	2.0	0.75	1.0	0.0	1.0	3	การจัดการน้ำท่วมและอุทกภัย	การบริหารจัดการน้ำ	6.5		ภูเรือ	เลย		1		
1.0	2.0	0.75	1.0	0.0	1.0	3	การจัดการน้ำท่วมและอุทกภัย	การบริหารจัดการน้ำ	6.5		ท่าลี่	เลย		1		
1.0	2.0	0.75	1.0	0.0	1.0	3	การจัดการน้ำท่วมและอุทกภัย	การบริหารจัดการน้ำ	6.5		วังสะพุง	เลย		1		
1.0	2.0	0.75	1.0	0.0	1.0	3	การจัดการน้ำท่วมและอุทกภัย	การบริหารจัดการน้ำ	6.5		ภูกระดึง	เลย		1		
1.0	2.0	0.75	1.0	0.0	1.0	3	การจัดการน้ำท่วมและอุทกภัย	การบริหารจัดการน้ำ	6.5		ภูหลวง	เลย		1		
1.0	2.0	0.75	1.0	0.0	1.0	3	การจัดการน้ำท่วมและอุทกภัย	การบริหารจัดการน้ำ	6.5		ผาขาว	เลย		1		
1.0	2.0	0.75	1.0	0.0	1.0	3	การจัดการน้ำท่วมและอุทกภัย	การบริหารจัดการน้ำ	6.5		เอราวัณ	เลย		1		
1.0	2.0	0.75	1.0	0.0	1.0	3	การจัดการน้ำท่วมและอุทกภัย	การบริหารจัดการน้ำ	6.5		หนองหิน	เลย		1		
1.0	2.0	0.75	1.0	0.0	1.0	2	การสร้างความมั่นคงของภาคผลิต เกษตรอุตสาหกรรม	ขาดแคลนน้ำอุตสาหกรรม	2.2					1		
1.0	1.0	0.75	1.0	0.0	0.0	2	การสร้างความมั่นคงของภาคผลิต เกษตรอุตสาหกรรม	ขาดแคลนน้ำเกษตร	2.1		หนองคาย			1		
1.0	1.0	0.75	1.0	0.0	0.0	2	การสร้างความมั่นคงของภาคผลิต เกษตรอุตสาหกรรม	ขาดแคลนน้ำเกษตร	2.1		เลย			1		
3.0	3.0	2.25	3.0	3.0	3.0	3	น้ำท่วม	อุทกภัย	3			ภาคตะวันออกเฉียงเหนือ		2		

การจัดเรียงประเด็นปัญหาลุ่มน้ำโขงตะวันออกเฉียงเหนือ - การจัดเรียงลำดับสำคัญของปัญหา

ข้อมูลจากเวที		ภาค		ความ												
ความรุนแรง	โอกาสเกิด	มีผลกระทบต่อเมือง เศรษฐกิจภาคผลิต สุขภาพทัศนียภาพ ระบบนิเวศ	ความวิตกกังวล	โอกาสการเกิดปัญหา (X)	ความรุนแรงของปัญหา (Y)	ยุทธศาสตร์	ประเด็นปัญหา	กลุ่มปัญหา	ประเด็นยุทธศาสตร์	ตำบล	อำเภอ	จังหวัด	ลุ่มน้ำ	กลุ่มลุ่มน้ำ	อธิบาย GIS	อื่นๆ
3.0	3.0	2.25	3.0	3.0	3.0	3	น้ำท่วม	อุทกภัย	3						2	ทุกพื้นที่
3.0	3.0	2.00	3.0	3.0	2.5	6	เกิดน้ำท่วมหน้าฝน/น้ำแล้งหน้าแล้ง	อุทกภัย	3						2	การประปาส่วนภูมิภาค
3.0	2.0	3.00	3.0	3.0	2.0	6	เกิดน้ำท่วมหน้าฝน/น้ำแล้งหน้าแล้ง	ขาดแคลนน้ำเกษตร	2.1						2	
3.0	2.0	3.00	3.0	3.0	2.0	6	คุณภาพน้ำไม่ดี การส่งน้ำซ้ำ	ขาดแคลนน้ำเกษตร	1.1	สามหมอ	อุดรธานี				2	
3.0	2.0	3.00	3.0	3.0	2.0	6	คุณภาพน้ำไม่ดี การส่งน้ำซ้ำ	ขาดแคลนน้ำเกษตร	1.1	ศรีธาตุ	อุดรธานี				2	
3.0	2.0	3.00	3.0	3.0	2.0	6	คุณภาพน้ำไม่ดี การส่งน้ำซ้ำ	คุณภาพน้ำอุปโภคบริโภค	1.2						2	
3.0	3.0	1.75	3.0	3.0	2.5	5	น้ำแล้ง	ขาดแคลนน้ำเกษตร	2.1	ป่าหมากหญ้า	หนองวัวซอ	อุดรธานี			2	
3.0	3.0	1.50	3.0	3.0	2.5	2	ขาดน้ำในการทำการเกษตร	ขาดแคลนน้ำเกษตร	2.1	20 อำเภอ	อุดรธานี				2	
3.0	2.0	2.00	3.0	3.0	1.5	1	ขาดน้ำอุปโภคบริโภค	ขาดแคลนน้ำเกษตร	1.1						2	
3.0	3.0	1.00	3.0	3.0	2.0	2	น้ำไม่เพียงพอในการทำการเกษตร	ขาดแคลนน้ำเกษตร	2.1						2	
3.0	3.0	1.00	3.0	3.0	2.0	2	น้ำลดลงเร็ว สัตว์น้ำตาย	การบริหารจัดการน้ำ	6.5		ศรีเชียงใหม่	หนองคาย	ตำบลริมแม่น้ำแม่น้ำโขง		2	ทุกพื้นที่
3.0	3.0	1.00	3.0	3.0	2.0	2	น้ำลดลงเร็ว สัตว์น้ำตาย	การบริหารจัดการน้ำ	6.5		ท่าบ่อ	หนองคาย	ตำบลริมแม่น้ำแม่น้ำโขง		2	
3.0	2.0	2.00	3.0	3.0	1.5	3	น้ำท่วมขังที่ชุมชน	อุทกภัย	3	ตำบลหมื่น	เมืองอุดรธานี	อุดรธานี			2	
3.0	3.0	1.00	3.0	3.0	2.0	3	น้ำท่วม	อุทกภัย	3			อุดรธานี	ตำบลริมอ่างเก็บน้ำหนองหารกุมภวาปี		2	
3.0	3.0	1.00	3.0	3.0	2.0	3	น้ำท่วม	อุทกภัย	3	ตำบลสระใคร	เมืองอุดรธานี	หนองคาย			2	
3.0	2.0	2.75	2.0	2.5	2.0	2	ขาดแคลนน้ำภาคการเกษตร	ขาดแคลนน้ำเกษตร	2.1	สามหมอ	อุดรธานี				2	
3.0	2.0	2.75	2.0	2.5	2.0	2	ขาดแคลนน้ำภาคการเกษตร	ขาดแคลนน้ำเกษตร	2.1	ศรีธาตุ	อุดรธานี				2	
3.0	3.0	0.75	3.0	3.0	2.0	5	น้ำแล้งน้ำท่วม	ขาดแคลนน้ำเกษตร	2.1		เมืองอุดรธานี	อุดรธานี			2	
3.0	3.0	0.75	3.0	3.0	2.0	5	น้ำแล้งน้ำท่วม	อุทกภัย	3						2	
3.0	3.0	0.50	3.0	3.0	2.0	1	คุณภาพน้ำประปา	คุณภาพน้ำอุปโภคบริโภค	1.2		เมืองอุดรธานี	อุดรธานี			2	
3.0	3.0	0.50	3.0	3.0	2.0	2	ขาดแคลนแหล่งน้ำทำการเกษตร	ขาดแคลนน้ำเกษตร	2.1	ตำบลสระใคร	เมืองอุดรธานี	หนองคาย			2	
3.0	2.0	1.50	3.0	3.0	1.5	2	น้ำน้อยในฤดูแล้ง	ภัยแล้ง	2.3		พิบูลย์รักษ์	อุดรธานี			2	
3.0	3.0	0.50	3.0	3.0	2.0	3	น้ำท่วมซ้ำซาก	อุทกภัย	3		พิบูลย์รักษ์	อุดรธานี			2	
3.0	3.0	0.50	3.0	3.0	2.0	3	น้ำท่วม	อุทกภัย	3		เมืองอุดรธานี	หนองคาย	ลำน้ำสวย		2	
3.0	3.0	0.50	3.0	3.0	2.0	3	น้ำท่วม	อุทกภัย	3	สระใคร	หนองคาย	ลำน้ำสวย			2	
3.0	3.0	0.50	3.0	3.0	2.0	3	น้ำท่วม	อุทกภัย	3	โพนพิสัย	หนองคาย	ลำน้ำสวย			2	
3.0	3.0	1.25	2.0	2.5	2.5	3	น้ำท่วมระยะยาว การจราจรติดขัด	อุทกภัย	3		เมืองอุดรธานี	อุดรธานี			2	
3.0	3.0	1.25	2.0	2.5	2.5	4	คุณภาพน้ำ	น้ำเสียจากสารเคมี	4.1			อุดรธานี	ตำบลริมอ่างเก็บน้ำหนองหาร		2	
3.0	3.0	1.25	2.0	2.5	2.5	4	คุณภาพน้ำ	น้ำเสียจากชุมชน อุตสาหกรรม	4.2						2	
3.0	3.0	1.25	2.0	2.5	2.5	6	ปัญหาน้ำเสีย	น้ำเสียจากสารเคมี	4.1						2	ภาคเกษตรกรรม
3.0	2.0	2.00	2.0	2.5	1.5	4	น้ำเสีย	น้ำเสียจากสารเคมี	4.1			อุดรธานี	ลุ่มน้ำบัว		2	
3.0	2.0	2.00	2.0	2.5	1.5	4	น้ำเสีย	น้ำเสียจากชุมชน อุตสาหกรรม	4.2						2	
3.0	2.0	0.75	3.0	3.0	1.0	1	ขาดแคลนน้ำดิบ	ขาดน้ำอุปโภคบริโภค	1.1	ตำบลโนนสะอาด	โนนสะอาด	อุดรธานี			2	
3.0	2.0	0.75	3.0	3.0	1.0	1	ขาดแคลนน้ำดิบ	ขาดน้ำอุปโภคบริโภค	1.1	ตำบลหนองหาน	หนองหาน	อุดรธานี			2	
3.0	2.0	1.75	2.0	2.5	1.5	4	ชุมชนไม่มีระบบบำบัดน้ำเสีย	น้ำเสียจากชุมชน อุตสาหกรรม	4.2	ตำบลบ้านควน	พิบูลย์รักษ์	อุดรธานี			2	
3.0	3.0	0.75	2.0	2.5	2.0	5	น้ำแล้ง	ภัยแล้ง	2.3		โนนสัง	หนองบัวลำภู			2	ภูเก้า-ภูพานคำ
3.0	2.0	0.50	3.0	3.0	1.0	1	น้ำเสียและมิสารเคมีเจือปน	น้ำเสียจากสารเคมี	4.1		พิบูลย์รักษ์	อุดรธานี			2	
3.0	2.0	0.50	3.0	3.0	1.0	1	น้ำเสียและมิสารเคมีเจือปน	น้ำเสียจากชุมชน อุตสาหกรรม	4.2						2	
3.0	1.0	1.50	3.0	3.0	0.5	1	การให้บริการน้ำประปาไม่ครอบคลุมพื้นที่	ขาดน้ำอุปโภคบริโภค	1.1	ตำบลหนองนาคำ ตำบลลาดสระ	เมืองอุดรธานี	อุดรธานี			2	

การจัดเรียงประเด็นปัญหาลุ่มน้ำโขงตะวันออกเฉียงเหนือ - การจัดเรียงลำดับสำคัญของปัญหา

ข้อมูลจากเวที		ภาค										อื่น ๆ				
ความรุนแรง	โอกาสเกิด	มีผลกระทบต่อเมือง เศรษฐกิจภาคผลิต สุขภาพทัศนียภาพ ระบบนิเวศ	ความวิตกกังวล	โอกาสการเกิดปัญหา (X)	ความรุนแรงของปัญหา (Y)	ยุทธศาสตร์	ประเด็นปัญหา	กลุ่มปัญหา	ประเด็นยุทธศาสตร์	ตำบล	อำเภอ	จังหวัด	ลุ่มน้ำ	กลุ่มลุ่มน้ำ	อริยาบย GIS	อื่นๆ
3.0	3.0	0.50	2.0	2.5	2.0	5	น้ำป่าไหลหลาก/น้ำดินพังทลาย	อุทกภัย	3		สังคม	หนองคาย		2		
3.0	3.0	0.50	2.0	2.5	2.0	5	น้ำป่าไหลหลาก/น้ำดินพังทลาย	การพังทลายของดิน	5.2					2		
3.0	3.0	0.50	2.0	2.5	2.0	6	เกิดน้ำท่วมหน้าฝน/น้ำแล้งหน้าแล้ง	ขาดแคลนน้ำเกษตร	2.1					2		ทุกพื้นที่
3.0	3.0	0.50	2.0	2.5	2.0	6	เกิดน้ำท่วมหน้าฝน/น้ำแล้งหน้าแล้ง	อุทกภัย	3					2		
2.0	3.0	2.00	3.0	2.0	2.5	1	ขาดแคลนน้ำดิบเพื่อการผลิตน้ำประปา	ขาดน้ำอุปโภคบริโภค	1.1				อ่างเก็บน้ำห้วยหลวง	2		
3.0	2.0	1.25	2.0	2.5	1.5	2	น้ำไม่เพียงพอในการทำเกษตร	ขาดแคลนน้ำเกษตร	2.1	ม.7, 13,11,8,7,2,17 ตำบลจอมศรี	เพ็ญ	อุดรธานี		2		
3.0	1.0	2.00	2.0	2.5	0.5	1	ชาวบ้านขาดแคลนน้ำอุปโภค	ขาดน้ำอุปโภคบริโภค	1.1	ม.6 ตำบลบ้านขาว	เมืองอุดรธานี	อุดรธานี		2		
2.0	3.0	1.50	3.0	2.0	2.5	3	น้ำท่วม	อุทกภัย	3		บ้านผือ	อุดรธานี		2		
3.0	1.0	2.00	2.0	2.5	0.5	3	การจัดการน้ำท่วม	อุทกภัย	3	ตำบลนาทราย	พิบูลย์รักษ์	อุดรธานี	อุทกภัย	2		
3.0	1.0	2.00	2.0	2.5	0.5	3	การจัดการน้ำท่วม	การบริหารจัดการน้ำ	6.5					2		
3.0	1.0	0.50	3.0	3.0	0.0	1	น้ำประปาไม่สะอาด(ขุ่น มีตะกอน)	คุณภาพน้ำอุปโภคบริโภค	1.2		เมืองอุดรธานี	อุดรธานี		2		
3.0	1.0	0.50	3.0	3.0	0.0	1	น้ำอุปโภคน้อย	ขาดน้ำอุปโภคบริโภค	1.1	ตำบลหนองสูง	กุดจับ	อุดรธานี		2		
3.0	2.0	0.50	2.0	2.5	1.0	3	น้ำท่วม	อุทกภัย	3	ตำบลนาหว้า	เมืองอุดรธานี	หนองคาย		2		
3.0	2.0	0.50	2.0	2.5	1.0	5	น้ำกัดเซาะตลิ่ง	อุทกภัย	3	ตำบลจอมศรี	เพ็ญ	อุดรธานี		2		
3.0	2.0	0.50	2.0	2.5	1.0	6	น้ำแล้ง	ภัยแล้ง	2.3		เพ็ญ	อุดรธานี		2		
3.0	3.0	0.50	1.0	2.0	2.0	6	เกิดน้ำท่วมหน้าฝน/น้ำแล้งหน้าแล้ง	ขาดแคลนน้ำเกษตร	2.1	ตำบลบ้านโคก	สุวรรณคูหา	หนองบัวลำภู		2		
3.0	3.0	0.50	1.0	2.0	2.0	6	เกิดน้ำท่วมหน้าฝน/น้ำแล้งหน้าแล้ง	อุทกภัย	3					2		
2.0	3.0	1.50	2.0	1.5	2.5	3	น้ำท่วมพื้นที่ทำเกษตร	อุทกภัย	3		บ้านผือ	อุดรธานี		2		
2.0	3.0	1.50	2.0	1.5	2.5	3	น้ำท่วมพื้นที่ทำเกษตร	อุทกภัย	4		เพ็ญ	อุดรธานี		2		
2.0	3.0	1.50	2.0	1.5	2.5	3	น้ำท่วมพื้นที่ทำเกษตร	อุทกภัย	5		หนองหาน	อุดรธานี		2		
2.0	3.0	1.50	2.0	1.5	2.5	3	น้ำท่วมพื้นที่ทำเกษตร	อุทกภัย	6		กู่แก้ว	อุดรธานี		2		
2.0	3.0	1.50	2.0	1.5	2.5	3	น้ำท่วมพื้นที่ทำเกษตร	อุทกภัย	3		กุมภวาปี	อุดรธานี		2		
3.0	1.0	1.25	2.0	2.5	0.5	3	การจัดการน้ำท่วม	อุทกภัย	3		ศรีธาตุ	อุดรธานี		2		
3.0	1.0	1.25	2.0	2.5	0.5	3	การจัดการน้ำท่วม	การบริหารจัดการน้ำ	6.5					2		
3.0	1.0	1.00	2.0	2.5	0.0	1	น้ำประปาหมู่บ้านไม่เพียงพอ	ขาดน้ำอุปโภคบริโภค	1.1		ศรีธาตุ	อุดรธานี		2		
3.0	1.0	1.00	2.0	2.5	0.0	1	น้ำประปาหมู่บ้านไม่เพียงพอ	ขาดน้ำอุปโภคบริโภค	1.1		สามหมอก	อุดรธานี		2		
2.0	1.0	1.75	3.0	2.0	0.5	4	น้ำเน่าเสีย	น้ำเสียจากสารเคมี	4.1				ลำน้ำห้วยหลวง	2		
2.0	1.0	1.75	3.0	2.0	0.5	4	น้ำเน่าเสีย	น้ำเสียจากชุมชน อุตสาหกรรม	4.2					2		
3.0	1.0	0.75	2.0	2.5	0.0	3	น้ำท่วมถนนผิวทาง	อุทกภัย	3	ตำบลหนองเมื่น	เมืองอุดรธานี	อุดรธานี		2		
3.0	1.0	0.50	2.0	2.5	0.0	1	น้ำเพื่อการผลิตน้ำประปาไม่เพียงพอ/น้ำไม่ได้คุณภาพ	ขาดน้ำอุปโภคบริโภค	1.1	ตำบลจอมศรี	เพ็ญ	อุดรธานี		2		
3.0	1.0	0.50	2.0	2.5	0.0	1	น้ำเพื่อการผลิตน้ำประปาไม่เพียงพอ/น้ำไม่ได้คุณภาพ	คุณภาพน้ำอุปโภคบริโภค	1.2					2		
3.0	1.0	0.50	2.0	2.5	0.0	1	น้ำประปาไม่เพียงพอ	ขาดน้ำอุปโภคบริโภค	1.1	ตำบลคอนกอย	พิบูลย์รักษ์	อุดรธานี		2		
3.0	1.0	0.50	2.0	2.5	0.0	1	น้ำไม่พอใช้	ขาดน้ำอุปโภคบริโภค	1.1	ตำบลทุ่งฝน	ทุ่งฝน	อุดรธานี		2		
3.0	1.0	0.50	2.0	2.5	0.0	1	น้ำไม่พอใช้	ขาดแคลนน้ำเกษตร	2.1					2		
3.0	1.0	0.50	2.0	2.5	0.0	2	น้ำไม่พอต่อการใช้	ขาดแคลนน้ำเกษตร	2.1	ตำบลบ้านโคก	สุวรรณคูหา	หนองบัวลำภู		2		
2.0	1.0	2.00	2.0	1.5	0.5	6	น้ำท่วม	อุทกภัย	3					2		ทุกพื้นที่
3.0	1.0	1.25	1.0	2.0	0.5	5	น้ำกัดเซาะตลิ่ง	อุทกภัย	3				ลำห้วยน้ำโสม ลำห้วยหลวง และลำน้ำสาขา	2		ต้นน้ำกลางน้ำ
2.0	2.0	0.50	2.0	1.5	1.0	5	ไม่สามารถขุดลอกน้ำได้/น้ำท่วม	อุทกภัย	3	ตำบลสนธิ์	สังคม	หนองคาย		2		
1.0	1.0	3.00	3.0	1.0	1.0	6	การปล่อยน้ำเสีย	น้ำเสียจากสารเคมี	4.1				ลำห้วยพังวน	2		
1.0	1.0	3.00	3.0	1.0	1.0	6	การปล่อยน้ำเสีย	น้ำเสียจากชุมชน อุตสาหกรรม	4.2					2		

การจัดเรียงประเด็นปัญหาลุ่มน้ำโขงตะวันออกเฉียงเหนือ - การจัดเรียงลำดับสำคัญของปัญหา

ข้อมูลจากเวที		ภาค										อื่น ๆ				
ความรุนแรง	โอกาสเกิด	มีผลกระทบต่อเมือง เศรษฐกิจ ภาคผลิต สุขภาพ ทักษะคุณภาพ ระบบนิเวศ	ความวิตกกังวล	โอกาสการเกิดปัญหา (X)	ความรุนแรงของปัญหา (Y)	ยุทธศาสตร์	ประเด็นปัญหา	กลุ่มปัญหา	ประเด็นยุทธศาสตร์	ตำบล	อำเภอ	จังหวัด	ลุ่มน้ำ	กลุ่มลุ่มน้ำ	อธิบาย GIS	อื่นๆ
1.0	3.0	1.25	2.0	0.5	2.5	2	ขาดแคลนน้ำ	ขาดแคลนน้ำเกษตร	2.1	อ.พิบูลย์รักษ์ จ.อุดรธานี	พิบูลย์รักษ์	อุดรธานี			2	
1.0	2.0	1.00	3.0	1.0	1.0	2	น้ำไม่เพียงพอในการทำเกษตร	ขาดแคลนน้ำเกษตร	2.1	ตำบลดงนาทาม	หนองวัวซอ	อุดรธานี			2	
3.0	3.0	3.00	3.0	3.0	3.0	2	น้ำเพื่อการเกษตร	ขาดแคลนน้ำเกษตร	2.1	ตำบลดงนาทาม	พรเจริญ	บึงกาฬ			3	
3.0	3.0	3.00	3.0	3.0	3.0	6	การบริหารจัดการน้ำ	การบริหารจัดการน้ำ	6.5		เมืองบึงกาฬ	บึงกาฬ			3	
3.0	3.0	3.00	3.0	3.0	3.0	6	ขาดการเชื่อมโยงบูรณาการด้านการวิจัย ด้านทรัพยากรลุ่มน้ำ	งานศึกษาวิจัยและการนำผลมาใช้	6.4		โซ่พิสัย	บึงกาฬ			3	
3.0	3.0	3.00	3.0	3.0	3.0	6	การบริหารจัดการองค์รวม	กฎหมาย	6.1		โพนพิสัย	หนองคาย			3	
3.0	3.0	3.00	2.0	2.5	3.0	2	น้ำเพื่อการเกษตร	ขาดแคลนน้ำเกษตร	2.1		พรเจริญ	บึงกาฬ			3	
3.0	2.0	3.00	3.0	3.0	2.0	4	การจัดการทรัพยากรน้ำ	การบริหารจัดการน้ำ	6.5		พรเจริญ	บึงกาฬ			3	
3.0	3.0	3.00	2.0	2.5	3.0	5	การอนุรักษ์ป่าต้นน้ำ	อนุรักษ์พื้นที่ป่าต้นน้ำ	5.1		พรเจริญ	บึงกาฬ			3	
3.0	3.0	3.00	2.0	2.5	3.0	5	เกิดไฟป่า	อนุรักษ์พื้นที่ป่าต้นน้ำ	5.1						3	ป่าชุมชนทานตะวัน-แก้งโก
3.0	2.0	2.75	3.0	3.0	2.0	3	น้ำท่วม	อนุรักษ์พื้นที่ป่าต้นน้ำ	3	ตำบลท่าเสา	เซกา	บึงกาฬ			3	
3.0	3.0	1.75	3.0	3.0	2.5	6	การติดตามประเมินผลแผนงานโครงการภายในลุ่มน้ำ	ขาดการติดตามประเมินผล	6.2		เมืองบึงกาฬ	บึงกาฬ			3	
3.0	3.0	1.50	3.0	3.0	2.5	3	น้ำท่วมบริเวณริมโขง	อุทกภัย	3		เมืองบึงกาฬ	บึงกาฬ			3	
3.0	3.0	0.75	3.0	3.0	2.0	4	น้ำเสียระบบชุมชนน้ำโขง	น้ำเสียจากชุมชน อุตสาหกรรม	4.2		เมืองบึงกาฬ	บึงกาฬ			3	
3.0	3.0	0.75	3.0	3.0	2.0	4	การใช้สารเคมีในภาคการเกษตร	น้ำเสียจากสารเคมี	4.1		เซกา	บึงกาฬ			3	
3.0	3.0	1.75	2.0	2.5	2.5	5	การอนุรักษ์พื้นที่ลุ่มน้ำป่าต้นน้ำ	อนุรักษ์พื้นที่ป่าต้นน้ำ	5.1						3	พื้นที่เขตรักษาพันธุ์สัตว์ป่าป่าสงวน ป่าสาธารณะ
3.0	3.0	0.50	3.0	3.0	2.0	5	ขาดแคลนทรัพยากรป่าไม้ และความหลากหลายทางชีวภาพ	อนุรักษ์พื้นที่ป่าต้นน้ำ	5.1		โซ่พิสัย	บึงกาฬ			3	
3.0	3.0	1.50	2.0	2.5	2.5	6	นโยบายไม่ต่อเนื่องและไม่ชัดเจน	นโยบาย แผนแม่บท บูรณาการแผน/บริหาร	6.6		โพนพิสัย	หนองคาย			3	
3.0	2.0	1.00	3.0	3.0	1.0	1	การจัดการอุปโภคบริโภคไม่เพียงพอและน้ำดื่ม	ขาดน้ำอุปโภคบริโภค	1.1		พรเจริญ	บึงกาฬ			3	
3.0	2.0	1.00	3.0	3.0	1.0	1	การจัดการอุปโภคบริโภคไม่เพียงพอและน้ำดื่ม	ขาดแคลนน้ำอุตสาหกรรม	1.2					3		
3.0	2.0	1.00	3.0	3.0	1.0	1	ขาดแคลนน้ำอุปโภค/บริโภค	ขาดน้ำอุปโภคบริโภค	1.1	ตำบลงิ้ว	เซกา	บึงกาฬ			3	
3.0	2.0	0.75	3.0	3.0	1.0	6	การบริหารจัดการกฎหมาย การศึกษาวิจัย	กฎหมาย	6.1		พรเจริญ	บึงกาฬ			3	
3.0	2.0	0.75	3.0	3.0	1.0	6	การบริหารจัดการกฎหมาย การศึกษาวิจัย	งานศึกษาวิจัยและการนำผลมาใช้	6.4					3		
3.0	2.0	0.50	3.0	3.0	1.0	2	น้ำเพื่อการเกษตรไม่เพียงพอ	ขาดแคลนน้ำเกษตร	2.1		พรเจริญ	บึงกาฬ			3	
3.0	1.0	2.50	3.0	3.0	1.0	3	น้ำท่วมน้ำไหลหลาก	อุทกภัย	3	ตำบลดงช้าง	สระใคร	หนองคาย			3	
3.0	3.0	0.25	2.0	2.5	2.0	3	การขุดลอกลำห้วย ลำคลอง การสร้างฝายกั้นน้ำ	ขาดแคลนน้ำเกษตร	2.1		ปากคาด	บึงกาฬ			3	
2.0	3.0	1.50	3.0	2.0	2.5	3	การจัดการน้ำท่วมและอุทกภัย	การบริหารจัดการน้ำ	6.5		เมืองบึงกาฬ	บึงกาฬ	ริมแม่น้ำโขง		3	
2.0	3.0	0.75	3.0	2.0	2.0	1	การจัดการน้ำอุปโภค/บริโภค	ขาดน้ำอุปโภคบริโภค	1.1	ตำบลขี้เหล็ก อำเภอโซ่พิสัย	โซ่พิสัย	บึงกาฬ	อ่างห้วยซำ		3	
3.0	1.0	0.50	3.0	3.0	0.0	2	การสร้างความมั่นคงของน้ำภาคการเกษตร	ขาดแคลนน้ำเกษตร	2.1	ตำบลคอนหมิง อำเภอพรเจริญ	พรเจริญ	บึงกาฬ			3	
2.0	3.0	0.50	2.0	1.5	2.0	5	ปัญหาไฟป่า	อนุรักษ์พื้นที่ป่าต้นน้ำ	5.1						3	พื้นที่เขตรักษาพันธุ์สัตว์ป่าภูวัว
3.0	1.0	0.50	2.0	2.5	0.0	2	น้ำภาคการเกษตร/อุตสาหกรรม	ขาดแคลนน้ำเกษตร	2.1	ตำบลคอนหมิง อำเภอพรเจริญ จังหวัดบึงกาฬ	พรเจริญ	บึงกาฬ			3	
3.0	1.0	0.50	2.0	2.5	0.0	2	น้ำภาคการเกษตร/อุตสาหกรรม	ขาดแคลนน้ำอุตสาหกรรม	2.2					3		

การจัดเรียงประเด็นปัญหาหลุ่มน้ำโขงตะวันออกเฉียงเหนือ - การจัดเรียงลำดับสำคัญของปัญหา

ข้อมูลจากเวที		ภาค คำนวณ														
ความรุนแรง	โอกาสเกิด	มีผลกระทบต่อเมือง เศรษฐกิจภาคผลิต สุขภาพทัศนียภาพ ระบบนิเวศ	ความวิตกกังวล	โอกาสการเกิดปัญหา (X)	ความรุนแรงของปัญหา (Y)	ยุทธศาสตร์	ประเด็นปัญหา	กลุ่มปัญหา	ประเด็นยุทธศาสตร์	ตำบล	อำเภอ	จังหวัด	ลุ่มน้ำ	กลุ่มลุ่มน้ำ	อธิบาย GIS	อื่นๆ
2.0	1.0	0.75	3.0	2.0	0.0	3	น้ำท่วม	อุทกภัย	3	ตำบลโพน์เตา	โพน์เตา	หนองคาย		3		
2.0	1.0	0.50	3.0	2.0	0.0	5	อนุรักษ์ฟื้นฟูสภาพป่าต้นน้ำ	อนุรักษ์ฟื้นฟูป่าต้นน้ำ	5.1					3		ป่าอนุรักษ์
1.0	3.0	1.50	3.0	1.0	2.5	1	น้ำอุปโภคบริโภค	ขาดน้ำอุปโภคบริโภค	1.1		เมืงไร่	บึงกาฬ		3		
1.0	3.0	2.00	2.0	0.5	2.5	6	การบริหารจัดการการศึกษาวิจัย/ความร่วมมือระหว่างประเทศ		6.4 6.5		เมืองบึงกาฬ	บึงกาฬ		3		
1.0	3.0	0.75	3.0	1.0	2.0	4	คุณภาพน้ำ	น้ำเสียจากสารเคมี	4.1	ตำบลคอกช้าง	สระใคร	หนองคาย		3		
1.0	1.0	0.75	1.0	0.0	0.0	4	คุณภาพน้ำ	น้ำเสียจากชุมชน อุตสาหกรรม	4.2					3		
3.0	1.0	0.25	1.0	2.0	0.0	5	ข้างบูกูกพื้นที่เกษตรกรรม							3		พื้นที่เกษตรเชิงครัว
1.0	3.0	0.50	2.0	0.5	2.0	3	น้ำท่วม	อุทกภัย	3		บึงเซทอง	บึงกาฬ	ตำบลสิรินำน้ำในจ.บึงกาฬ	3		
1.0	3.0	0.50	2.0	0.5	2.0	3	น้ำท่วม	อุทกภัย	3		เมืองบึงกาฬ	บึงกาฬ	ตำบลสิรินำน้ำในจ.บึงกาฬ	3		
1.0	3.0	0.50	2.0	0.5	2.0	3	น้ำท่วม	อุทกภัย	3		บึงคำ	บึงกาฬ	ตำบลสิรินำน้ำในจ.บึงกาฬ	3		
1.0	3.0	0.50	2.0	0.5	2.0	3	น้ำท่วม	อุทกภัย	3		พระเจริญ	บึงกาฬ	ตำบลสิรินำน้ำในจ.บึงกาฬ	3		
1.0	3.0	0.50	2.0	0.5	2.0	3	น้ำท่วม	อุทกภัย	3		ศรีวิไล	บึงกาฬ	ตำบลสิรินำน้ำในจ.บึงกาฬ	3		
1.0	3.0	0.50	2.0	0.5	2.0	3	น้ำท่วม	อุทกภัย	3		เขกา	บึงกาฬ	ตำบลสิรินำน้ำในจ.บึงกาฬ	3		
1.0	3.0	0.50	2.0	0.5	2.0	3	น้ำท่วม	อุทกภัย	3		โซพิสัย	บึงกาฬ	ตำบลสิรินำน้ำในจ.บึงกาฬ	3		
1.0	3.0	0.50	1.0	0.0	2.0	3	น้ำท่วม	อุทกภัย	3		พระเจริญ	บึงกาฬ		3		
1.0	3.0	0.50	1.0	0.0	2.0	3	น้ำท่วม	อุทกภัย	3		เมืองบึงกาฬ	บึงกาฬ		3		
1.0	3.0	0.50	1.0	0.0	2.0	1	น้ำท่วม	อุทกภัย	3		โซพิสัย	บึงกาฬ		3		
1.0	3.0	0.50	1.0	0.0	2.0	1	น้ำหลากท่วมถนนไถนา	อุทกภัย	3		พิบูลย์รักษ์	จังหวัดอุดรธานี		3		
1.0	3.0	0.50	1.0	0.0	2.0	1	น้ำหลากท่วมถนนไถนา	อุทกภัย	3		ทุ่งฝน	จังหวัดอุดรธานี		3		
3.0	3.0	3.00	3.0	3.0	3.0	1	ขาดแคลนน้ำอุปโภคบริโภคในพื้นที่	ขาดน้ำอุปโภคบริโภค	1.1	นาหว	ธาตุพนม	นครพนม		4		
3.0	3.0	3.00	3.0	3.0	3.0	3	ต้องการเพิ่มประสิทธิภาพป้องกันน้ำท่วม เพิ่มการกักเก็บน้ำในลำน้ำยาม	อุทกภัย	3	นาฮี,ท่ากอน	อากาศอำนวย	สกลนคร		4		
3.0	3.0	3.00	3.0	3.0	3.0	3	ต้องการก่อสร้างพนังกันน้ำ ป้องกันน้ำท่วมที่นาและที่อยู่อาศัย	อุทกภัย	3	พิมาน	นาแก	นครพนม		4		
3.0	3.0	3.00	3.0	3.0	3.0	4	ไม่มีระบบบำบัดน้ำเสียจากชุมชนก่อนไหลลงแหล่งน้ำสาธารณะ /หนองน้ำจั้น	น้ำเสียจากชุมชน อุตสาหกรรม	4.2	นาฮี,ท่ากอน	อากาศอำนวย	สกลนคร		4		
3.0	3.0	3.00	3.0	3.0	3.0	5	เพิ่มพื้นที่ป่าแหล่งต้นน้ำและป่าชุมชน	อนุรักษ์ฟื้นฟูป่าต้นน้ำ	5.1	พิมาน	นาแก	นครพนม		4		
3.0	3.0	3.00	3.0	3.0	3.0	5	ทำฝายชะลอน้ำเพื่ออนุรักษ์ป่าต้นน้ำ ปลูกป่าชุมชนเพื่อความชุ่มชื้น	อนุรักษ์ฟื้นฟูป่าต้นน้ำ	5.1	นาฮี,ท่ากอน	อากาศอำนวย	สกลนคร		4		
3.0	3.0	2.25	3.0	3.0	3.0	3	น้ำท่วม ในฤดูฝน	อุทกภัย	3	ท่าลาด,นาขาม,หนองย่างขึ้น	เรณูนคร	นครพนม		4		
3.0	3.0	2.25	3.0	3.0	3.0	3	อุดหนุนน้ำท่วม ถูตแล้งน้ำไม่เพียงพอ		2 3	นาแก	นาแก	นครพนม		4		
3.0	3.0	2.25	3.0	3.0	3.0	4	การปล่อยน้ำเสียในเมืองนครพนมไม่ผ่านการบำบัดลงสู่แม่น้ำโขงโดยตรง	น้ำเสียจากชุมชน อุตสาหกรรม	4.2	ในเมือง	เมือง	นครพนม		4		
3.0	3.0	2.25	3.0	3.0	3.0	4	สารเคมีจากภาคเกษตรลงสู่แหล่งน้ำสาธารณะ	น้ำเสียจากสารเคมี	4.1	นาฮี,ท่ากอน	อากาศอำนวย	สกลนคร		4		
3.0	3.0	2.25	3.0	3.0	3.0	6	ขาดความรู้ความเข้าใจเรื่องการบริหารจัดการน้ำ	การบริหารจัดการน้ำ	6.5	พิมาน	นาแก	นครพนม		4		

การจัดเรียงประเด็นปัญหาหลุ่มน้ำโขงตะวันออกเฉียงเหนือ - การจัดเรียงลำดับสำคัญของปัญหา

ข้อมูลจากเวที		ภาค คำนวณ														
ความรุนแรง	โอกาสเกิด	มีผลกระทบต่อเมือง เศรษฐกิจภาคผลิต สุขภาพทัศนียภาพ ระบบนิเวศ	ความวิตกกังวล	โอกาสการเกิดปัญหา (X)	ความรุนแรงของปัญหา (Y)	ยุทธศาสตร์	ประเด็นปัญหา	กลุ่มปัญหา	ประเด็นยุทธศาสตร์	ตำบล	อำเภอ	จังหวัด	ลุ่มน้ำ	กลุ่มลุ่มน้ำ	อธิบาย GIS	อื่นๆ
3.0	3.0	2.25	3.0	3.0	3.0	6	การจัดการน้ำท่วม	การบริหารจัดการน้ำ	6.5	เหล่านา นาน้ำบ้านเสียว ท่าเรือ	นาน้ำ	นครพนม		4		
3.0	3.0	2.00	3.0	3.0	2.5	2	อยากมีระบบจัดเก็บน้ำร่องในยามจำเป็น	ขาดแคลนน้ำเกษตรกร	2.1	ทุกตำบล	ทุกอำเภอ	นครพนม		4		
3.0	3.0	3.00	2.0	2.5	3.0	2	น้ำแล้ง	ภัยแล้ง	2.3	ทุกตำบล	เมือง	สกลนคร		4		
3.0	3.0	3.00	2.0	2.5	3.0	3	น้ำท่วมซ้ำซาก	อุทกภัย	3	โคกก่อง,เหล่านาแดง,วัดดอน,ธาตุเชิงชุม	เมือง	สกลนคร		4		
3.0	3.0	3.00	2.0	2.5	3.0	6	การบริหารจัดการที่ขาดการมีส่วนร่วมและความรู้	การบริหารจัดการน้ำ	6.5	โนนตาล	ท่าอุเทน	นครพนม		4		
3.0	3.0	1.75	3.0	3.0	2.5	1	น้ำไม่พอใช้/คุณภาพน้ำไม่ได้มาตรฐาน ไม่พอบริโภค	ขาดน้ำอุปโภคบริโภค	1.1	โนนตาล	ท่าอุเทน	นครพนม		4		
3.0	3.0	1.75	3.0	3.0	2.5	1	น้ำไม่พอใช้/คุณภาพน้ำไม่ได้มาตรฐาน ไม่พอบริโภค	คุณภาพน้ำอุปโภคบริโภค	1.2					4		
3.0	3.0	1.75	3.0	3.0	2.5	2	น้ำเพื่อเกษตรไม่เพียงพอ และเข้าไม่ถึงแหล่งน้ำ	ขาดแคลนน้ำเกษตรกร	2.1	โนนตาล	ท่าอุเทน	นครพนม		4		
3.0	3.0	2.75	2.0	2.5	3.0	3	น้ำท่วมทุกปี	อุทกภัย	3	หนองย่างจีน ท่าลาด นวขาม	เวณียงนคร	นครพนม		4		
3.0	2.0	2.50	3.0	3.0	2.0	1	น้ำบาดาลบางหมู่บ้านความเค็มสูง/น้ำท่วม	ขาดแคลนน้ำเกษตรกร	1.2	โพนแพง/วาใหญ่	อากาศอำนวย	สกลนคร		4		
3.0	2.0	2.50	3.0	3.0	2.0	1	น้ำบาดาลบางหมู่บ้านความเค็มสูง/น้ำท่วม	อุทกภัย	3					4		
3.0	3.0	2.50	2.0	2.5	3.0	1	ระบบประปาไม่ทั่วถึง	ขาดน้ำอุปโภคบริโภค	1.1	มะหว่า,วาใหญ่,โพนแพง,นาฮี,ท่าก้อน,สามัคคีพัฒนา	อากาศอำนวย	สกลนคร		4		
3.0	3.0	2.50	2.0	2.5	3.0	2	ลำห้วย,หนองคลองบึง ตื้นเขิน	ขาดแคลนน้ำเกษตรกร	2.1	ทุกตำบล	เมือง	สกลนคร		4		
3.0	3.0	1.50	3.0	3.0	2.5	5	การทำลายสภาพป่าต้นน้ำ	อนุรักษ์พื้นที่ป่าต้นน้ำ	5.1	ห้วยยาง สร้างคอ	ภูพาน	สกลนคร		4		
3.0	3.0	1.25	3.0	3.0	2.5	2	น้ำเพื่อการเกษตรไม่เพียงพอต่อการผลิต	ขาดแคลนน้ำเกษตรกร	2.1	หินเสียว,ท่าเรือ,เหล่านาพัฒนา	นาน้ำ	นครพนม		4		
3.0	3.0	1.25	3.0	3.0	2.5	2	บางสถานีสูบน้ำไม่พร้อมสำหรับส่งน้ำเพื่อการเกษตร	ขาดแคลนน้ำเกษตรกร	2.1	หินเสียว,ท่าเรือ,เหล่านาพัฒนา	นาน้ำ	นครพนม		4		
3.0	3.0	1.25	3.0	3.0	2.5	2	อยากขยายระบบส่งน้ำเพื่อการเกษตรให้ครบทุกหมู่บ้าน	ขาดแคลนน้ำเกษตรกร	2.1	หินเสียว,ท่าเรือ,เหล่านาพัฒนา	นาน้ำ	นครพนม		4		
3.0	3.0	1.25	3.0	3.0	2.5	2	แหล่งน้ำไม่สามารถกักเก็บน้ำในหน้าแล้ง	ขาดแคลนน้ำเกษตรกร	2.1	ทุกตำบล	ทุกอำเภอ	นครพนม		4		
3.0	3.0	1.25	3.0	3.0	2.5	3	ฤดูฝนน้ำท่วมซ้ำซากอันเนื่องมาจากน้ำอุทกไหลลงสงครามไม่ได้	อุทกภัย	3	หินเสียว,ท่าเรือ,เหล่านาพัฒนา	นาน้ำ	นครพนม		4		
3.0	3.0	1.25	3.0	3.0	2.5	2	ต้องการการจัดการน้ำท่วม พื้นที่แก้มลิงเพิ่มในารกักเก็บน้ำในหน้าฝน ให้อิชน้ำแล้ง	ขาดแคลนน้ำเกษตรกร	2.1	พิมาน	นาแก	นครพนม		4		

การจัดเรียงประเด็นปัญหาหลุ่มน้ำโขงตะวันออกเฉียงเหนือ - การจัดเรียงลำดับสำคัญของปัญหา

ข้อมูลจากเวที		ภาค คำนวณ														
ความรุนแรง	โอกาสเกิด	มีผลกระทบต่อเมือง เศรษฐกิจภาคผลิต สุขภาพทัศนียภาพ ระบบนิเวศ	ความวิตกกังวล	โอกาสการเกิดปัญหา (X)	ความรุนแรงของปัญหา (Y)	ยุทธศาสตร์	ประเด็นปัญหา	กลุ่มปัญหา	ประเด็นยุทธศาสตร์	ตำบล	อำเภอ	จังหวัด	ลุ่มน้ำ	กลุ่มลุ่มน้ำ	อริยาบย GIS	อื่นๆ
3.0	3.0	1.25	3.0	3.0	2.5	3	ต้องการการจัดการน้ำท่วม พื้นที่แก้มลิงที่มีในการกักเก็บน้ำในหน้าฝน ไว้ใช้หน้าแล้ง	อุทกภัย	3					4		
3.0	3.0	2.25	2.0	2.5	3.0	4	ไม่มีการวัดคุณภาพน้ำ ไม่มีหน่วยงานดูแลคุณภาพน้ำ	น้ำเสียจากสารเคมี	4.1	ห้วยยาง สร้างค้อ	ภูพาน	สกลนคร		4		
3.0	3.0	2.25	2.0	2.5	3.0	4	ไม่มีการวัดคุณภาพน้ำ ไม่มีหน่วยงานดูแลคุณภาพน้ำ	น้ำเสียจากชุมชน อุตสาหกรรม	4.2					4		
3.0	2.0	2.00	3.0	3.0	1.5	2	จุดสูบน้ำท่วม จุดเสี่ยงไม่เพียงพอ	ขาดแคลนน้ำเกษตร	2.1	หินเสียว,ท่าเรือ, เหล่าพัฒนา	นาหว้า	นครพนม		4		
3.0	2.0	2.00	3.0	3.0	1.5	3	จุดสูบน้ำท่วม จุดเสี่ยงไม่เพียงพอ	อุทกภัย	3					4		
3.0	2.0	2.00	3.0	3.0	1.5	1	น้ำบริโภคไม่เพียงพอ ไม่สะอาด ปนเปื้อน	ขาดน้ำอุปโภคบริโภค	1.1	มะหว่า,วาใหญ่, โพนแพง,นาฮี,ท่าก๊อ,สามัคคีพัฒนา	อากาศอำนวย	สกลนคร		4		
3.0	2.0	2.00	3.0	3.0	1.5	1	น้ำบริโภคไม่เพียงพอ ไม่สะอาด ปนเปื้อน	คุณภาพน้ำอุปโภคบริโภค	1.2					4		
3.0	2.0	2.00	3.0	3.0	1.5	1	แหล่งผลิตน้ำอุปโภคบริโภคไม่เพียงพอ	ขาดน้ำอุปโภคบริโภค	1.1	มะหว่า,วาใหญ่, โพนแพง,นาฮี,ท่าก๊อ,สามัคคีพัฒนา	อากาศอำนวย	สกลนคร		4		
3.0	2.0	2.00	3.0	3.0	1.5	1	แหล่งจัดเก็บน้ำไม่สามารถจัดเก็บน้ำได้ตลอดทั้งปี	ขาดแคลนน้ำเกษตร	2.1	มะหว่า,วาใหญ่, โพนแพง,นาฮี,ท่าก๊อ,สามัคคีพัฒนา	อากาศอำนวย	สกลนคร		4		
3.0	1.0	3.00	3.0	3.0	1.0	3	การพังทลายของหน้าดิน ก่อสร้างเพื่อป้องกันตลิ่งพังบริเวณริมแม่น้ำก้า	อุทกภัย	3	พิฆาน	นาแก	นครพนม		4		
3.0	2.0	3.00	2.0	2.5	2.0	6	การบริหารจัดการยังไม่ครอบคลุม	การบริหารจัดการน้ำ	6.5	หนองย่างหิน ท่าลาด นาขาม	เรณูนคร	นครพนม		4		
3.0	3.0	1.75	2.0	2.5	2.5	3	น้ำท่วม	อุทกภัย	3	หลายตำบลในอากาศ	อากาศอำนวย	สกลนคร		4		
3.0	3.0	1.75	2.0	2.5	2.5	3	การพังทลายของหน้าดิน	อุทกภัย	3	ทุกตำบล	เมือง	สกลนคร		4		
3.0	3.0	1.75	2.0	2.5	2.5	5	การพังทลายของหน้าดิน	การพังทลายของดิน	5.2					4		
3.0	3.0	1.25	2.0	2.5	2.5	2	น้ำขาดแคลนในฤดูแล้ง	ขาดแคลนน้ำเกษตร	2.1	ท่าลาด,นาขาม,หนองย่างหิน	เรณูนคร	นครพนม		4		
3.0	3.0	1.25	2.0	2.5	2.5	2	ระบบกระจายน้ำด้วยฝาดหรือท่อไม่ทั่วถึง	ระบบกระจายน้ำไม่ทั่วถึง	2.4	ทุกตำบล	ทุกอำเภอ	นครพนม		4		
3.0	3.0	1.25	2.0	2.5	2.5	3	น้ำท่วม	อุทกภัย	3	บ้านเสียว เหล่าพัฒนา ท่าเรือ นาหว้า นาจิว	นาหว้า	นครพนม		4		
3.0	2.0	1.00	3.0	3.0	1.0	1	น้ำบาดาล ได้ดีมีควมเค็ม เป็นกรดต่าง	คุณภาพน้ำอุปโภคบริโภค	1.2	อัมม	เมือง	สกลนคร		4		
3.0	3.0	2.00	1.0	2.0	2.5	4	แหล่งน้ำมีการปนเปื้อนของสารเคมี	น้ำเสียจากสารเคมี	4.1	ทุกตำบล	นาหว้า	นครพนม		4		
3.0	2.0	1.25	2.0	2.5	1.5	1	ระบบน้ำประปาทั้งส่วนภูมิภาคและหมู่บ้าน คุณภาพไม่ดี ไม่เพียงพอ	ขาดน้ำอุปโภคบริโภค	1.1	หนองย่างหิน	เรณูนคร	นครพนม		4		
3.0	2.0	1.25	2.0	2.5	1.5	1	ระบบน้ำประปาทั้งส่วนภูมิภาคและหมู่บ้าน คุณภาพไม่ดี ไม่เพียงพอ	คุณภาพน้ำอุปโภคบริโภค	1.2					4		
3.0	3.0	2.25	1.0	2.0	3.0	2	พื้นที่กักเก็บน้ำน้อย เนื่องจากฝักตบขวางมาก	ขาดแคลนน้ำเกษตร	2.1	นาฮี,ท่าก๊อ	อากาศอำนวย	สกลนคร		4		
3.0	3.0	2.25	1.0	2.0	3.0	4	พื้นที่กักเก็บน้ำน้อย เนื่องจากฝักตบขวางมาก	น้ำเสียจากสารเคมี	4					4		
3.0	3.0	2.25	1.0	2.0	3.0	3	มีการระบายน้ำมีการขุดคลอง และสร้างแก้มลิงเพื่อเก็บน้ำจุดแล้ง	อุทกภัย	3	นาฮี,ท่าก๊อ	อากาศอำนวย	สกลนคร		4		
3.0	3.0	2.25	1.0	2.0	3.0	2	ขาดน้ำเพื่อการเกษตร	ขาดแคลนน้ำเกษตร	2.1	ทุกตำบล	นาหว้า	นครพนม		4		
2.0	3.0	1.75	3.0	2.0	2.5	6	พื้นที่รองรับปริมาณน้ำจุดฝน อาทิ ลุ่มน้ำสงครามลดลงจากการกักเก็บน้ำที่ภาคกินไป	การบริหารจัดการน้ำ	6.5	ศรีสงคราม	ศรีสงคราม	นครพนม		4		
3.0	1.0	1.00	3.0	3.0	0.0	1	น้ำประปาไม่เพียงพอ	ขาดน้ำอุปโภคบริโภค	1.1	พิฆาน	นาแก	นครพนม		4		
3.0	1.0	1.75	2.0	2.5	0.5	1	ระบบประปาไม่พอใช้ต่อการอุปโภค บริโภคหน้าแล้ง	ขาดน้ำอุปโภคบริโภค	1.1	อัมม	เมือง	สกลนคร		4		

การจัดเรียงประเด็นปัญหากลุ่มน้ำโขงตะวันออกเฉียงเหนือ - การจัดเรียงลำดับสำคัญของปัญหา

ข้อมูล จากเวที	ภาค คำนวณ																
	ความรุนแรง	โอกาสเกิด	มีผลกระทบต่อเมือง เศรษฐกิจภาคผลิต สุขภาพทัศนียภาพ ระบบนิเวศ	ความวิตกกังวล	โอกาสการเกิดปัญหา (X)	ความรุนแรงของปัญหา (Y)	ยุทธศาสตร์	ประเด็นปัญหา	กลุ่มปัญหา	ประเด็นยุทธศาสตร์	ตำบล	อำเภอ	จังหวัด	ลุ่มน้ำ	กลุ่มลุ่มน้ำ	อธิบาย GIS	อื่นๆ
3.0	3.0	1.75	1.0	2.0	2.5	3	น้ำท่วม	อุทกภัย	3	ในนตาล	ท่าอุเทน	นครพนม		4			
2.0	3.0	1.00	3.0	2.0	2.0	1	น้ำประปาไม่พอใช้	ขาดน้ำอุปโภคบริโภค	1.1	สว่างแดนดิน	สว่างแดนดิน	สกลนคร		4			
3.0	1.0	0.50	3.0	3.0	0.0	1	ขาดบุคลากรตรวจระบบคุณภาพน้ำประปา	คุณภาพน้ำอุปโภคบริโภค	1.2	خمื่น	เมือง	สกลนคร		4			
3.0	1.0	1.25	2.0	2.5	0.5	2	ระบบชลประทานเข้าไม่ถึงการเกษตร ,มาบั้ง,พีชน้ำแล้ง	ระบบกระจายน้ำไม่ทั่วถึง	2.4	خمื่น	เมือง	สกลนคร		4			
3.0	1.0	1.25	2.0	2.5	0.5	2	ปริมาณน้ำไม่เพียงพอในพื้นที่เกษตรกรรม	ขาดแคลนน้ำเกษตร	2.1	خمื่น	เมือง	สกลนคร		4			
3.0	1.0	1.00	2.0	2.5	0.0	1	ระบบประปาไม่พอใช้ต่อการอุปโภค บริโภค	ขาดน้ำอุปโภคบริโภค	1.1	خمื่น	เมือง	สกลนคร		4			

การจัดเรียงประเด็นปัญหาลุ่มน้ำโขงตะวันออกเฉียงเหนือ - การจัดเรียงลำดับสำคัญของปัญหา

ข้อมูลจากเวที		ภาคความ														
ความรุนแรง	โอกาสเกิด	มีผลกระทบต่อเมือง เศรษฐกิจภาคผลิต สุขภาพทัศนียภาพ ระบบนิเวศ	ความวิตกกังวล	โอกาสการเกิดปัญหา (X)	ความรุนแรงของปัญหา (Y)	ยุทธศาสตร์	ประเด็นปัญหา	กลุ่มปัญหา	ประเด็นยุทธศาสตร์	ตำบล	อำเภอ	จังหวัด	ลุ่มน้ำ	กลุ่มลุ่มน้ำ	อธิบาย GIS	อื่นๆ
3.0	3.0	1.00	1.0	2.0	2.0	1	น้ำประปาไม่พอใช้ น้ำขุ่น	ขาดน้ำอุปโภคบริโภค	11	หลายตำบลในอากาศ	อากาศอำนวย	สกลนคร		4		
3.0	3.0	1.00	1.0	2.0	2.0	1	น้ำประปาไม่พอใช้ น้ำขุ่น	คุณภาพน้ำอุปโภคบริโภค	12					4		
2.0	3.0	0.50	2.0	1.5	2.0	2	น้ำแล้ง	ภัยแล้ง	23	หลายตำบลในอากาศ	อากาศอำนวย	สกลนคร		4		
3.0	1.0	0.50	2.0	2.5	0.0	1	ขาดแคลนน้ำในพื้นที่อุปโภคบริโภคดูแล	ขาดน้ำอุปโภคบริโภค	11	ท้ายาง	เมือง	สกลนคร		4		
3.0	1.0	0.50	2.0	2.5	0.0	1	น้ำต้นทุนในการผลิตน้ำประปาไม่เพียงพอ (น้ำใต้ดิน)	ขาดน้ำอุปโภคบริโภค	11	พังขวาง	เมือง	สกลนคร		4		
1.0	3.0	3.00	3.0	1.0	3.0	3	น้ำท่วม	อุทกภัย	3	พังโคน	พังโคน	สกลนคร		4		
2.0	1.0	1.00	2.0	1.5	0.0	3	น้ำท่วมเวลาฝนตก ท่วมซึ่งเป็นเวลานานบนทางหลวง	อุทกภัย	3	เจริญศิลป์	เจริญศิลป์	สกลนคร		4		
2.0	1.0	1.00	2.0	1.5	0.0	4	น้ำเสียตำแหน่งทางบริเวณตลาด คลองระบายทางหลวงแผ่นดินเป็นคูน้ำ	น้ำเสียจากชุมชน อุตสาหกรรม	42	เจริญศิลป์	เจริญศิลป์	สกลนคร		4		
2.0	1.0	1.75	1.0	1.0	0.5	3	น้ำท่วม อุทกภัย	อุทกภัย	3	นาหวาด	ชาติพนม	นครพนม		4		
2.0	1.0	1.75	1.0	1.0	0.5	3	น้ำท่วม อุทกภัย	อุทกภัย	3	ฝั่งแดง	ชาติพนม	นครพนม		4		
1.0	3.0	1.50	3.0	1.0	2.5	6	ขาดการควบคุมบังคับใช้กฎหมายกับผู้ประกอบการ	กฎหมาย	6.1	ทุกตำบล	เมือง	นครพนม		4		
1.0	3.0	1.50	3.0	1.0	2.5	6	รัฐควรเป็นหน่วยงานรับผิดชอบในการแสวงหาข้อมูลเพื่อสำเนาข้อมูลที่ต้องต่อประชาชน ควรมีองค์การร่วม-ประชาและรัฐ ในการติดตามการถอดบทเรียนและความคุ้มค่าโครงการ	ห้องสมุดความรู้ สร้างจิตสำนึก	6.3	ทุกตำบล	เมือง	นครพนม		4		
1.0	3.0	1.25	3.0	1.0	2.5	6	ขาดการบูรณาการ หน่วยงานเจ้าของพื้นที่ไม่มีประสิทธิภาพ	การบริหารจัดการน้ำ	6.5	ทุกตำบล	เมือง	นครพนม		4		
1.0	3.0	2.00	2.0	0.5	2.5	3	น้ำท่วมขังในชุมชนเมือง	อุทกภัย	3	ในเมือง	เมือง	นครพนม		4		
1.0	2.0	1.25	3.0	1.0	1.5	1	การกั้นเก็บน้ำในลำน้ำน้อยไม่เพียงพอต่อการอุปโภค บริโภค เกษตร	ขาดน้ำอุปโภคบริโภค	11	วาใหญ่	อากาศอำนวย	สกลนคร		4		
1.0	2.0	1.25	3.0	1.0	1.5	1	การกั้นเก็บน้ำในลำน้ำน้อยไม่เพียงพอต่อการอุปโภค บริโภค เกษตร	ขาดแคลนน้ำเกษตร	11					4		
1.0	2.0	3.00	1.0	0.0	2.0	3	น้ำล้นตลิ่งท่วมบ้าน เรือใน ไร่ นา	อุทกภัย	3	วาใหญ่	อากาศอำนวย	สกลนคร		4		
1.0	1.0	1.25	3.0	1.0	0.5	3	คอสะพานแขวนขวางทางน้ำ	อุทกภัย	3	วาใหญ่	อากาศอำนวย	สกลนคร		4		
1.0	1.0	1.00	3.0	1.0	0.0	1	น้ำประปาไม่เพียงพอ	ขาดน้ำอุปโภคบริโภค	11	พัฒนา	นาแก	นครพนม		4		
1.0	1.0	1.00	3.0	1.0	0.0	4	คุณภาพแม่น้ำสงครามเสื่อมโทรมในช่วงๆ ท้ายลำน้ำ	น้ำเสียจากสารเคมี	4.1	โขงบุรี	ท่าอุเทน	นครพนม		4		
1.0	1.0	0.75	1.0	0.0	0.0	4	คุณภาพแม่น้ำสงครามเสื่อมโทรมในช่วงๆ ท้ายลำน้ำ	น้ำเสียจากชุมชน อุตสาหกรรม	4.2					4		
2.0	1.0	0.25	1.0	1.0	0.0	5	ป่าต้นน้ำปัจจุบันมีน้อย สภาพภูมิศาสตร์มีพื้นที่นามากกว่า	อนุรักษ์พื้นที่ต้นน้ำ	5.1	หนองย่างจีน ท่าลาด นาขาม	เรณูนคร	นครพนม		4		
1.0	1.0	1.00	2.0	0.5	0.0	1	น้ำใต้ดินปริมาณน้อย	ขาดน้ำอุปโภคบริโภค	11	วาใหญ่	อากาศอำนวย	สกลนคร		4		
1.0	2.0	1.75	1.0	0.0	1.5	2	ขาดแหล่งกักเก็บน้ำเพื่อการเกษตรดูแล	ขาดแคลนน้ำเกษตร	21	หนองเลิง	นิคมน้ำจืด	สกลนคร		4		
1.0	2.0	1.25	1.0	0.0	1.5	2	แหล่งน้ำขึ้นเขินไม่ได้รับการพัฒนา	ขาดแคลนน้ำเกษตร	21	วาใหญ่	อากาศอำนวย	สกลนคร		4		
1.0	1.0	1.25	1.0	0.0	0.5	2	แหล่งเก็บน้ำและระบบส่งน้ำไม่ครอบคลุมพื้นที่	ขาดแคลนน้ำเกษตร	21					4		
1.0	1.0	1.25	1.0	0.0	0.5	2	แหล่งเก็บน้ำและระบบส่งน้ำไม่ครอบคลุมพื้นที่	ระบบกระจายน้ำไม่ทั่วถึง	24	หนองย่างจีน	เรณูนคร	นครพนม		4		
3.0	3.0	1.25	3.0	3.0	2.5	2	ภัยแล้ง	ภัยแล้ง	2.3		รอบนอก	มุกดาหาร		5		
3.0	3.0	1.25	3.0	3.0	2.5	2	ภัยแล้ง	ภัยแล้ง	2.3		รอบนอก	อุบลราชธานี		5		
3.0	3.0	0.75	3.0	3.0	2.0	2	ภัยแล้ง	ภัยแล้ง	2.3		นาตาล	อำนาจเจริญ		5		
3.0	3.0	0.75	3.0	3.0	2.0	3	น้ำท่วม	อุทกภัย	3	หัวป่าแวง	นาตาล	อำนาจเจริญ		5		
3.0	3.0	0.50	3.0	3.0	2.0	2	พื้นที่ต้นน้ำไม่เพียงพอ	ขาดแคลนน้ำเกษตร	2.1		พังแดง/ขามกาน	อำนาจเจริญ		5		
3.0	3.0	0.50	3.0	3.0	2.0	2	น้ำเพื่อการเกษตรไม่เพียงพอ	ขาดแคลนน้ำเกษตร	2.1		พังแดง/ขามกาน	อำนาจเจริญ		5		
3.0	3.0	1.25	2.0	2.5	2.5	1	ขาดน้ำดื่มเพื่อผลิตน้ำประปา	ขาดน้ำอุปโภคบริโภค	1.1		เขมราฐ/นาตาล/โพไทร	อุบลราชธานี		5		
3.0	3.0	1.25	2.0	2.5	2.5	6	กฎหมายและ พรบ.ไม่เอื้อต่อการพัฒนาลุ่มน้ำ	กฎหมาย	6.1		พื้นที่ลุ่มน้ำ	มุกดาหาร/อำนาจเจริญ		5		

การจัดเรียงประเด็นปัญหากลุ่มน้ำโขงตะวันออกเฉียงเหนือ - การจัดเรียงลำดับสำคัญของปัญหา

ข้อมูลจากเวที		ภาค คำนวณ														
ความรุนแรง	โอกาสเกิด	มีผลกระทบต่อเมือง เศรษฐกิจ ภาคผลิต สุขภาพ ทัศนียภาพ ระบบนิเวศ	ความวิตกกังวล	โอกาสการเกิดปัญหา (X)	ความรุนแรงของปัญหา (Y)	ยุทธศาสตร์	ประเด็นปัญหา	กลุ่มปัญหา	ประเด็นยุทธศาสตร์	ตำบล	อำเภอ	จังหวัด	ลุ่มน้ำ	กลุ่มลุ่มน้ำ	อธิบาย GIS	อื่นๆ
3.0	3.0	1.00	2.0	2.5	2.0	4	น้ำปนเปื้อนยาสารเคมี	น้ำเสียจากสารเคมี	4.1		รอนบอ	อำนาจเจริญ		5		
3.0	3.0	0.75	2.0	2.5	2.0	1	ประปาหมู่บ้านไม่ครอบคลุม	ขาดน้ำอุปโภคบริโภค	1.1		รอนบอ	มุกดาหาร		5		
3.0	3.0	0.75	2.0	2.5	2.0	3	น้ำท่วม	อุทกภัย	3		ห้วยบง	มุกดาหาร		5		
3.0	3.0	0.50	2.0	2.5	2.0	1	ปัญหาความสะอาดของน้ำประปา	คุณภาพน้ำอุปโภคบริโภค	1.2		เมืองมุกดาหาร	มุกดาหาร		5		
3.0	2.0	0.50	3.0	3.0	1.0	2	ระบบกระจายน้ำไม่ทั่วถึง	ระบบกระจายน้ำไม่ทั่วถึง	2.4		ขามนาน	อำนาจเจริญ		5		
3.0	2.0	1.25	2.0	2.5	1.5	3	น้ำท่วม		4		เมืองมุกดาหาร	มุกดาหาร		5		
3.0	3.0	1.00	1.0	2.0	2.0	4	น้ำปนเปื้อนยาสารเคมี	น้ำเสียจากสารเคมี	4.1		คำชะอี/หนองสูง	มุกดาหาร		5		
3.0	3.0	0.50	1.0	2.0	2.0	3	น้ำท่วม	อุทกภัย	3		ศรีเมืองใหม่	อุบลราชธานี		5		
3.0	3.0	0.50	1.0	2.0	2.0	4	ระบบบำบัดน้ำไม่มี	น้ำเสียจากชุมชน อุตสาหกรรม	4.2		ขามนาน	อำนาจเจริญ		5		
3.0	2.0	0.75	1.0	2.0	1.0	6	ขาดการติดตามประเมินผลแต่ละหน่วยงาน	ขาดการติดตามประเมินผล	6.2			มุกดาหาร/ อำนาจเจริญ/ อุบลราชธานี		5	พื้นที่ลุ่มน้ำของจังหวัด	
3.0	1.0	0.50	2.0	2.5	0.0	5	การพังทลายของหน้าดิน	การพังทลายของดิน	5.2		ดงหลวง	มุกดาหาร		5		
2.0	2.0	1.00	2.0	1.5	1.0	6	ชุมชนขาดจิตสำนึก(พื้นที่ต้นน้ำ/พื้นที่ป่า)	ให้อภัยความรู้ สร้างจิตสำนึก	6.3			มุกดาหาร/ อำนาจเจริญ		5	พื้นที่ป่าไม่ลุ่มน้ำ	
1.0	3.0	3.00	3.0	1.0	3.0	3	น้ำท่วมเขตเทศบาล		4		ขามนาน	อำนาจเจริญ		5		
3.0	1.0	0.75	1.0	2.0	0.0	6	ขาดงานวิจัยการป้องกันน้ำท่วม		4		ศรีเมืองใหม่	อุบลราชธานี		5		
2.0	2.0	1.00	1.0	1.0	1.0	6	ชุมชนขาดจิตสำนึก(พื้นที่ต้นน้ำ/พื้นที่ป่า)	ให้อภัยความรู้ สร้างจิตสำนึก	6.3		ขามนาน	อำนาจเจริญ		5		
3.0	1.0	0.50	1.0	2.0	0.0	5	การพังทลายของหน้าดิน	การพังทลายของดิน	5.2		ศรีเชียงใหม่	อุบลราชธานี		5		
3.0	1.0	0.50	1.0	2.0	0.0	6	ไม่มีการนำงานวิจัยมาใช้	งานศึกษาวิจัยและการนำผลมาใช้	6.4		รอนบอ	มุกดาหาร		5	พื้นที่ป่าไม่ลุ่มน้ำ	
3.0	0.0	0.25	2.0	2.5	0.0	4	รุกล้ำเขตอนุรักษ์ป่า	อนุรักษ์พื้นที่อนุรักษ์ต้นน้ำ	5.1		พื้นที่ป่า	มุกดาหาร		5	พื้นที่ป่าไม่ลุ่มน้ำ	
1.0	2.0	0.50	2.0	0.5	1.0	3	การจัดการน้ำท่วมและอุทกภัย	การบริหารจัดการน้ำ	6.5		ศรีเมืองใหม่	อุบลราชธานี		5		

ผลการจัดเรียงลำดับสำคัญตามประเด็นปัญหาของแต่ละพื้นที่แยกเป็นรายอำเภอ

ภาคความ

ลำดับที่ของปัญหา	พื้นที่ย่อย	รหัส กลุ่มปัญหา 49 กลุ่ม	โอกาสการเกิดปัญหา (X)	ความรุนแรงของปัญหา (Y)	ยุทธศาสตร์	ประเด็นปัญหา	กลุ่มปัญหา	ตำบล	อำเภอ	จังหวัด	ลุ่มน้ำ	กลุ่มลุ่มน้ำ	อธิบาย GIS	อื่นๆ
1	9	1	3.0	3.0	1	ขาดแคลนน้ำอุปโภคบริโภคในพื้นที่	ขาดน้ำอุปโภคบริโภค	นาหนาว	ธาตุพนม	นครพนม		4		
2	9	1	3.0	3.0	2	น้ำเพื่อการเกษตร	ขาดแคลนน้ำเกษตร		พรเจริญ	บึงกาฬ		3		
3	9	1	3.0	3.0	2	น้ำแล้ง ขาดแคลนน้ำ	ขาดแคลนน้ำเกษตร		เชียงคาน	เลย	แม่น้ำโขงส่วนที่ 5	1		
4	9	1	3.0	3.0	2	น้ำไม่พอใช้ในเกษตร/นาปรังฤดูแล้ง	ขาดแคลนน้ำเกษตร		เมืองเลย	เลย	แม่น้ำเลย	1		
5	9	1	3.0	3.0	3	ต้องการเพิ่มประสิทธิภาพป้องกันน้ำท่วม เพิ่มการกัก	อุทกภัย	นาฮี,ท่าก้อน	อากาศอำนวย	สกลนคร		4		
6	9	1	3.0	3.0	3	ต้องการก่อสร้างพนังกันน้ำ ป้องกันน้ำท่วมที่นาและที่	อุทกภัย	พิมาน	นาแก	นครพนม		4		
7	9	1	3.0	3.0	3	น้ำท่วม	อุทกภัย		ทุกจังหวัด	ทุกจังหวัด		2		
8	9	1	3.0	3.0	3	น้ำท่วม	อุทกภัย		ทุกจังหวัด	ทุกจังหวัด		2		ทุกพื้นที่
9	9	1	3.0	3.0	3	น้ำท่วม ในฤดูฝน	อุทกภัย	ท่าลาด,นาขาม,	เรณูนคร	นครพนม		4		
10	9	1	3.0	3.0	3	ฤดูฝนน้ำท่วม ฤดูแล้งน้ำไม่เพียงพอ		นาแก	นาแก	นครพนม		4		
11	9	1	3.0	3.0	6	การบูรณาการแผนงานโครงการ	การบริหารจัดการน้ำ		เมืองบึงกาฬ	บึงกาฬ		3		
12	9	1	3.0	3.0	6	ขาดการเชื่อมโยงบูรณาการด้านการวิจัย ด้านทรัพยากร	งานศึกษาวิจัยและการนำ		โซพิสัย	บึงกาฬ		3		
13	9	1	3.0	3.0	6	การบริหารจัดการองค์กรกฎหมาย	กฎหมาย		โพนพิสัย	หนองคาย		3		
14	9	1	3.0	3.0	6	ยังไม่มีหน่วยงานที่เินมาประสานการแก้ไขปัญหาระยะ	การบริหารจัดการน้ำ		เมืองเลย	เลย	แม่น้ำเลย	1		
15	9	1	3.0	3.0	6	ขาดความรู้ความเข้าใจเรื่องการบริหารจัดการน้ำ	การบริหารจัดการน้ำ	พิมาน	นาแก	นครพนม		4		
16	9	1	3.0	3.0	6	การจัดการน้ำท่วม	การบริหารจัดการน้ำ	เหล่าพัฒนา นาหัว	นาหว้า	นครพนม		4		
17	9	1	3.0	3.0	4	ไม่มีระบบบำบัดน้ำเสียจากชุมชนก่อนไหลลงแหล่งน้ำ	น้ำเสียจากชุมชน	นาฮี,ท่าก้อน	อากาศอำนวย	สกลนคร		4		
18	9	1	3.0	3.0	4	การปล่อยน้ำเสียในเมืองนครพนมไม่ผ่านกระบวนการ	น้ำเสียจากชุมชน	ในเมือง	เมืองนครพนม	นครพนม		4		
19	9	1	3.0	3.0	4	น้ำในห้วยหนองคลองบึงมีสารพิษ	น้ำเสียจากสารเคมี		ภูหลวง	เลย	แม่น้ำเลย	1		
20	9	1	3.0	3.0	4	สารเคมีจากภาคเกษตรลงสู่แหล่งน้ำสาธารณะ	น้ำเสียจากสารเคมี	นาฮี,ท่าก้อน	อากาศอำนวย	สกลนคร		4		
21	9	1	3.0	3.0	5	เพิ่มพื้นที่ป่าแหล่งต้นน้ำและป่าชุมชน	อนุรักษ์ฟื้นฟูป่าต้นน้ำ	พิมาน	นาแก	นครพนม		4		
22	9	1	3.0	3.0	5	ทำฝายชะลอน้ำเพื่ออนุรักษ์ป่าต้นน้ำ ป่าชุมชนเพื่อ	อนุรักษ์ฟื้นฟูป่าต้นน้ำ	นาฮี,ท่าก้อน	อากาศอำนวย	สกลนคร		4		
23	9	1	3.0	3.0	5	การส่งเสริมการเพาะปลูกที่เหมาะสมในแต่ละภูมิภาค	การบริหารจัดการน้ำ		วังสะพุง	เลย	ลุ่มน้ำกลุ่มที่ 1	1		
24	9	2	2.5	3.0	1	ระบบประปาไม่ทั่วถึง	ขาดน้ำอุปโภคบริโภค	มะหว่า,วาใหญ่,โพน	อากาศอำนวย	สกลนคร		4		
25	9	2	2.5	3.0	2	น้ำเพื่อการเกษตร	ขาดแคลนน้ำเกษตร		พรเจริญ	บึงกาฬ		3		
26	9	2	2.5	3.0	2	น้ำแล้ง	ภัยแล้ง	ทุกตำบล	เมืองสกลนคร	สกลนคร		4		
27	9	2	2.5	3.0	2	ลำห้วย,หนอง,คลองบึง ตื้นเขิน	ขาดแคลนน้ำเกษตร	ทุกตำบล	เมืองสกลนคร	สกลนคร		4		
28	9	2	2.5	3.0	3	น้ำท่วมซ้ำซาก	อุทกภัย	โคกก่อง,เหล่าบ่อแดง	เมืองสกลนคร	สกลนคร		4		
29	9	2	2.5	3.0	3	น้ำท่วมทุกปี	อุทกภัย	หนองย่างชั้น ท่าลาด	เรณูนคร	นครพนม		4		
30	9	2	2.5	3.0	6	การบริหารจัดการที่ขาดการมีส่วนร่วมและความรู้	การบริหารจัดการน้ำ	โนนตาล	ท่าอุเทน	นครพนม		4		
31	9	2	2.5	3.0	6	การบริหารจัดการ (การแจ้งเตือน)	การบริหารจัดการน้ำ		เมืองเลย	เลย	แม่น้ำเลย+	1		
32	9	2	2.5	3.0	4	น้ำสะอาดไม่เพียงพอ	คุณภาพน้ำอุปโภคบริโภค		เมืองเลย	เลย	แม่น้ำเลย	1		
33	9	2	2.5	3.0	4	ไม่มีการวัดคุณภาพน้ำ ไม่มีหน่วยงานดูแลคุณภาพน้ำ	น้ำเสียจากสารเคมี	ห้วยยาง สร้างค้อ	ภูพาน	สกลนคร		4		
34	9	2	2.5	3.0	4	ไม่มีการวัดคุณภาพน้ำ ไม่มีหน่วยงานดูแลคุณภาพน้ำ	น้ำเสียจากชุมชน					4		

ผลการจัดเรียงลำดับสำคัญตามประเด็นปัญหาของแต่ละพื้นที่แยกเป็นรายอำเภอ

ภาคคำนวณ

ลำดับที่ของปัญหา	พื้นที่ย่อย	รหัส กลุ่มปัญหา 49 กลุ่ม	โอกาสการเกิดปัญหา (X)	ความรุนแรงของปัญหา (Y)	ยุทธศาสตร์	ประเด็นปัญหา	กลุ่มปัญหา	ตำบล	อำเภอ	จังหวัด	ลุ่มน้ำ	กลุ่มลุ่มน้ำ	อธิบาย GIS	อื่นๆ
35	9	2	2.5	3.0	5	เกิดไฟป่า	อนุรักษ์พื้นที่ป่าต้นน้ำ					3		ป่าชุมชน
36	9	2	2.5	3.0	5	การอนุรักษ์พื้นที่ต้นน้ำ	อนุรักษ์พื้นที่ป่าต้นน้ำ		เมืองเลย	เลย		1		พื้นที่ป่าต้น
37	9	3	3.0	2.5	1	น้ำไม่พอใช้/คุณภาพน้ำไม่ได้มาตรฐาน ไม่พอบริโภค	ขาดน้ำอุปโภคบริโภค	โนนตาล	ท่าอุเทน	นครพนม		4		
38	9	3	3.0	2.5	1	น้ำไม่พอใช้/คุณภาพน้ำไม่ได้มาตรฐาน ไม่พอบริโภค	คุณภาพน้ำอุปโภคบริโภค					4		
39	9	3	3.0	2.5	2	อยากมีระบบจัดเก็บน้ำสำรองในยามจำเป็น	ขาดแคลนน้ำเกษตร	ทุกตำบล	ทั้งจังหวัดนครพนม	นครพนม		4		
40	9	3	3.0	2.5	2	น้ำเพื่อเกษตรไม่เพียงพอ และเข้าไม่ถึงแหล่งน้ำ	ขาดแคลนน้ำเกษตร	โนนตาล	ท่าอุเทน	นครพนม		4		
41	9	3	3.0	2.5	2	ปริมาณน้ำไม่เพียงพอ	ขาดแคลนน้ำเกษตร		วังสะพุง	เลย	แม่น้ำเลย	1		
42	9	3	3.0	2.5	2	เกษตรฤดูแล้ง	ขาดแคลนน้ำเกษตร		เชียงคาน	เลย	แม่น้ำโขงส่วนที่ 5	1		
43	9	3	3.0	2.5	2	ขาดน้ำในการทำเกษตร	ขาดแคลนน้ำเกษตร		ทั้งจังหวัดอุดรธานี	อุดรธานี		2		
44	9	3	3.0	2.5	2	น้ำเพื่อการเกษตรไม่เพียงพอต่อการผลิต	ขาดแคลนน้ำเกษตร	หินเสี้ยว,ท่าเรือ,	นาหว้า	นครพนม		4		
45	9	3	3.0	2.5	2	บางสถานีสูบน้ำไม่พร้อมสำหรับส่งน้ำเพื่อการเกษตร	ขาดแคลนน้ำเกษตร	หินเสี้ยว,ท่าเรือ,	นาหว้า	นครพนม		4		
46	9	3	3.0	2.5	2	อยากขยายระบบส่งน้ำเพื่อการเกษตรให้ครบทุกหมู่บ้าน	ขาดแคลนน้ำเกษตร	หินเสี้ยว,ท่าเรือ,	นาหว้า	นครพนม		4		
47	9	3	3.0	2.5	2	แหล่งน้ำไม่สามารถกักเก็บน้ำในหน้าแล้ง	ขาดแคลนน้ำเกษตร	ทุกตำบล	ทั้งจังหวัดนครพนม	นครพนม		4		
48	9	3	3.0	2.5	2	ต้องการการจัดการน้ำท่วม พื้นที่แก้มลิงเพิ่มในการกัก	ขาดแคลนน้ำเกษตร	พิฆาน	นาแก	นครพนม		4		
49	9	3	3.0	2.5	2	ภัยแล้ง	ภัยแล้ง		ทั้งจังหวัดมุกดาหาร	มุกดาหาร		5		
50	9	3	3.0	2.5	2	ภัยแล้ง	ภัยแล้ง		ทั้งจังหวัดอุบลราชธานี	อุบลราชธานี		5		
51	9	3	3.0	2.5	3	น้ำท่วมบริเวณริมโขง	อุทกภัย		เมืองบึงกาฬ	บึงกาฬ		3		
52	9	3	3.0	2.5	3	ฤดูฝนน้ำท่วมซ้ำซากอันเนื่องมาจากน้ำอุทกไหลลง	อุทกภัย	หินเสี้ยว,ท่าเรือ,	นาหว้า	นครพนม		4		
53	9	3	3.0	2.5	3	ต้องการการจัดการน้ำท่วม พื้นที่แก้มลิงเพิ่มในการกัก	อุทกภัย					4		
54	9	3	3.0	2.5	6	เกิดน้ำท่วมหน้าฝนน้ำแล้งหน้าแล้ง	อุทกภัย					2		การประปา
55	9	3	3.0	2.5	6	การติดตามประเมินผลแผนงานโครงการภายในลุ่มน้ำ	ขาดการติดตามประเมินผล		เมืองบึงกาฬ	บึงกาฬ		3		
56	9	3	3.0	2.5	6	การนำเทคโนโลยีมาใช้ในการบริหารจัดการของภาครัฐ	การบริหารจัดการน้ำ		วังสะพุง	เลย	แม่น้ำเลย	1		
57	9	3	3.0	2.5	5	น้ำแล้ง	ขาดแคลนน้ำเกษตร	ป่าหมากหญ้า	หนองวัวซอ	อุดรธานี		2		
58	9	3	3.0	2.5	5	การทำลายสภาพป่าต้นน้ำ	อนุรักษ์พื้นที่ป่าต้นน้ำ	ห้วยยาง สร้างค้อ	ภูพาน	สกลนคร		4		
59	9	3	3.0	2.5	5	การอนุรักษ์พื้นที่ต้นน้ำ	อนุรักษ์พื้นที่ป่าต้นน้ำ		ภูหลวง	เลย	แม่น้ำเลย	1		
60	9	3	3.0	2.5	5	เข่าอ้อย	ห้องความรู้ สร้าง		ทั้งจังหวัดเลย	เลย		1		เกิดที่สวน
61	9	4	2.0	3.0	2	ขาดน้ำเพื่อการเกษตร	ขาดแคลนน้ำเกษตร	ทุกตำบล	นาหว้า	นครพนม		4		
62	9	4	2.0	3.0	2	พื้นที่กักเก็บน้ำน้อย เนื่องจากฝักตบขนามาก	ขาดแคลนน้ำเกษตร	นาฮี,ท่าก้อน	อากาศอำนวย	สกลนคร		4		
63	9	4	2.0	3.0	2	ขาดน้ำเพื่อการเกษตร	ขาดน้ำอุปโภคบริโภค		ท่าลี่	เลย	แม่น้ำโขงส่วนที่ 4	1		
64	9	4	2.0	3.0	3	มีการระบายน้ำมีการขุดคลอง และสร้างแก้มลิงเพื่อเก็บ	อุทกภัย	นาฮี,ท่าก้อน	อากาศอำนวย	สกลนคร		4		
65	9	4	2.0	3.0	3	น้ำท่วม	อุทกภัย		ทั้งจังหวัดเลย	เลย	ตำบลริมแม่น้ำ	1		
66	9	4	2.0	3.0	4	พื้นที่กักเก็บน้ำน้อย เนื่องจากฝักตบขนามาก	น้ำเสียจากสารเคมี					4		
67	9	5	2.5	2.5	1	การจัดการน้ำอุปโภค	ขาดน้ำอุปโภคบริโภค		เมืองเลย	เลย	แม่น้ำเลย	1		
68	9	5	2.5	2.5	1	ขาดน้ำดิบเพื่อผลิตน้ำประปา	ขาดน้ำอุปโภคบริโภค		เขมราษฎร์	อุบลราชธานี		5		

ผลการจัดเรียงลำดับสำคัญตามประเด็นปัญหาของแต่ละพื้นที่แยกเป็นรายอำเภอ

ภาคความวม

ลำดับที่ของปัญหา	พื้นที่ย่อย	รหัส กลุ่มปัญหา 49 กลุ่ม	โอกาสการเกิดปัญหา (X)	ความรุนแรงของปัญหา (Y)	ยุทธศาสตร์	ประเด็นปัญหา	กลุ่มปัญหา	ตำบล	อำเภอ	จังหวัด	ลุ่มน้ำ	กลุ่มลุ่มน้ำ	อธิบาย GIS	อื่นๆ
69	9	5	2.5	2.5	2	น้ำขาดแคลนในฤดูแล้ง	ขาดแคลนน้ำเกษตร	ท่าลาด,นาขาม,	เรณูนคร	นครพนม		4		
70	9	5	2.5	2.5	2	ระบบกระจายน้ำด้วยลำคลองหรือท่อไม่ทั่วถึง	ระบบกระจายน้ำไม่ทั่วถึง	ทุกตำบล	ทั้งจังหวัดนครพนม	นครพนม		4		
71	9	5	2.5	2.5	3	น้ำท่วม	อุทกภัย	หลายตำบลในอากาศ	อากาศอำนวย	สกลนคร		4		
72	9	5	2.5	2.5	3	การพังทลายของหน้าดิน	อุทกภัย	ทุกตำบล	ทั้งจังหวัดสกลนคร	สกลนคร		4		
73	9	5	2.5	2.5	3	น้ำท่วม	อุทกภัย		วังสะพุง	เลย	แม่น้ำเลย	1		
74	9	5	2.5	2.5	3	น้ำท่วมรอบระบาย การจราจรติดขัด	อุทกภัย		เมืองอุดรธานี	อุดรธานี		2		
75	9	5	2.5	2.5	3	น้ำท่วม	อุทกภัย	บ้านเสียว เหล่า	นาหว้า	นครพนม		4		
76	9	5	2.5	2.5	6	นโยบายไม่ต่อเนื่องและไม่ชัดเจน	นโยบาย แผนแม่บท		โพนพิสัย	หนองคาย		3		
77	9	5	2.5	2.5	6	ปัญหาน้ำเสีย	น้ำเสียจากสารเคมี					2		ภาค
78	9	5	2.5	2.5	6	กฎหมายและ พรบ.ไม่เอื้อต่อการพัฒนาลุ่มน้ำ	กฎหมาย		ทั้งจังหวัดมุกดาหาร	มุกดาหาร		5		
79	9	5	2.5	2.5	4	น้ำเสียครัวเรือนปล่อยลงแม่น้ำ	น้ำเสียจากชุมชน		เชียงคาน	เลย	แม่น้ำโขงส่วนที่ 5	1		
80	9	5	2.5	2.5	4	คุณภาพน้ำ	น้ำเสียจากสารเคมี		ทั้งจังหวัดอุดรธานี	อุดรธานี	ตำบลลุมอ่าง	2		
81	9	5	2.5	2.5	4	คุณภาพน้ำ	น้ำเสียจากชุมชน					2		
82	9	5	2.5	2.5	5	การอนุรักษ์ฟื้นฟูสภาพป่าต้นน้ำ	อนุรักษ์ฟื้นฟูป่าต้นน้ำ					3		พื้นที่เขต
83	9	5	2.5	2.5	5	การพังทลายของหน้าดิน	การพังทลายของดิน					4		
84	9	5	2.5	2.5	5	การอนุรักษ์ฟื้นฟูต้นน้ำ	อนุรักษ์ฟื้นฟูป่าต้นน้ำ	ตำบลอโพน,ภคสะท้อน	ด่านซ้าย	เลย	น้ำหมัน	1		
85	9	6	3.0	2.0	1	น้ำไม่สะอาดและน้ำขุ่น	คุณภาพน้ำอุปโภคบริโภค	ตำบลปากปวน	วังสะพุง	เลย	ห้วยน้ำปวน	1		
86	9	6	3.0	2.0	1	คุณภาพน้ำประปา	คุณภาพน้ำอุปโภคบริโภค		เมืองอุดรธานี	อุดรธานี		2		
87	9	6	3.0	2.0	1	น้ำบาดาลบางหมู่บ้านความเค็มสูง/น้ำท่วม	ขาดแคลนน้ำเกษตร	โพนแพง/วาใหญ่	อากาศอำนวย	สกลนคร		4		
88	9	6	3.0	2.0	1	น้ำบาดาลบางหมู่บ้านความเค็มสูง/น้ำท่วม	อุทกภัย					4		
89	9	6	3.0	2.0	2	น้ำไม่เพียงพอในการทำการเกษตร	ขาดแคลนน้ำเกษตร					2		ทุกพื้นที่
90	9	6	3.0	2.0	2	น้ำลดลงเร็ว สัตว์น้ำตาย	การบริหารจัดการน้ำ		ศรีเชียงใหม่	หนองคาย	ตำบลริมแม่น้ำ	2		
91	9	6	3.0	2.0	2	น้ำลดลงเร็ว สัตว์น้ำตาย	การบริหารจัดการน้ำ		ท่าบ่อ	หนองคาย	ตำบลริมแม่น้ำ	2		
92	9	6	3.0	2.0	2	ภัยแล้ง	ภัยแล้ง		นาตาล	อำนาจเจริญ		5		
93	9	6	3.0	2.0	2	ขาดแคลนแหล่งน้ำทำการเกษตร	ขาดแคลนน้ำเกษตร	ตำบลสระใคร	เมืองอุดรธานี	หนองคาย		2		
94	9	6	3.0	2.0	2	พื้นที่ต้นน้ำไม่เพียงพอ	ขาดแคลนน้ำเกษตร		ขานูมาน	อำนาจเจริญ		5		
95	9	6	3.0	2.0	2	น้ำเพื่อการเกษตรไม่เพียงพอ	ขาดแคลนน้ำเกษตร		ขานูมาน	อำนาจเจริญ		5		
96	9	6	3.0	2.0	3	น้ำท่วม	อุทกภัย		ทั้งจังหวัดอุดรธานี	อุดรธานี	ตำบลลุมอ่าง	2		
97	9	6	3.0	2.0	3	น้ำท่วม	อุทกภัย	ตำบลสระใคร	เมืองอุดรธานี	หนองคาย		2		
98	9	6	3.0	2.0	3	น้ำท่วม	อุทกภัย	ห้วยปากแงง	นาตาล	อำนาจเจริญ		5		
99	9	6	3.0	2.0	3	น้ำท่วมซ้ำซาก	อุทกภัย		พิบูลย์รักษ์	อุดรธานี		2		
100	9	6	3.0	2.0	3	น้ำท่วม	อุทกภัย		เมืองอุดรธานี	หนองคาย	ลำน้ำสวย	2		
101	9	6	3.0	2.0	3	น้ำท่วม	อุทกภัย		สระใคร	หนองคาย	ลำน้ำสวย	2		
102	9	6	3.0	2.0	3	น้ำท่วม	อุทกภัย		โพนพิสัย	หนองคาย	ลำน้ำสวย	2		

ผลการจัดเรียงลำดับสำคัญตามประเด็นปัญหาของแต่ละพื้นที่แยกเป็นรายอำเภอ

ภาคความวม

ลำดับที่ของปัญหา	พื้นที่ย่อย	รหัส กลุ่มปัญหา 49 กลุ่ม	โอกาสการเกิดปัญหา (X)	ความรุนแรงของปัญหา (Y)	ยุทธศาสตร์	ประเด็นปัญหา	กลุ่มปัญหา	ตำบล	อำเภอ	จังหวัด	ลุ่มน้ำ	กลุ่มลุ่มน้ำ	อธิบาย GIS	อื่นๆ
103	9	6	3.0	2.0	3	น้ำท่วม	อนุรักษ์พื้นที่ป่าต้นน้ำ	ตำบลท่าสะอาด	เขกา	บึงกาฬ		3		
104	9	6	3.0	2.0	6	เกิดน้ำท่วมหน้าฝน/น้ำแล้งหน้าแล้ง	ขาดแคลนน้ำเกษตร					2		
105	9	6	3.0	2.0	6	คุณภาพน้ำไม่ดี การส่งน้ำช้า	ขาดแคลนน้ำเกษตร		สามหมอ	อุดรธานี		2		
106	9	6	3.0	2.0	6	คุณภาพน้ำไม่ดี การส่งน้ำช้า	ขาดแคลนน้ำเกษตร		ศรีธาตุ	อุดรธานี		2		
107	9	6	3.0	2.0	6	คุณภาพน้ำไม่ดี การส่งน้ำช้า	คุณภาพน้ำอุปโภคบริโภค					2		
108	9	6	3.0	2.0	4	น้ำเสียระบายสู่แม่น้ำโขง	น้ำเสียจากชุมชน		เมืองบึงกาฬ	บึงกาฬ		3		
109	9	6	3.0	2.0	4	การใช้สารเคมีในภาคการเกษตร	น้ำเสียจากสารเคมี		เขกา	บึงกาฬ		3		
110	9	6	3.0	2.0	4	การจัดการทรัพยากรน้ำ	การบริหารจัดการน้ำ		พรเจริญ	บึงกาฬ		3		
111	9	6	3.0	2.0	5	น้ำแล้ง/น้ำท่วม	ขาดแคลนน้ำเกษตร		เมืองอุดรธานี	อุดรธานี		2		
112	9	6	3.0	2.0	5	น้ำแล้ง/น้ำท่วม	อุทกภัย					2		
113	9	6	3.0	2.0	5	ขาดแคลนทรัพยากรป่าไม้ และความหลากหลายทาง	อนุรักษ์พื้นที่ป่าต้นน้ำ		โซ่พิสัย	บึงกาฬ		3		
114	9	6	3.0	2.0	5	การอนุรักษ์ป่าต้นน้ำ	อนุรักษ์พื้นที่ป่าต้นน้ำ		พรเจริญ	บึงกาฬ		3		
115	8	7	1.5	3.0	3	น้ำท่วม	อุทกภัย	ตำบลด่านซ้าย,นาหอ	ด่านซ้าย	เลย	น้ำหมัน	1		
116	9	8	2.0	2.5	1	ขาดแคลนน้ำดิบเพื่อการผลิตน้ำประปา	ขาดน้ำอุปโภคบริโภค				อ่างเก็บน้ำห้วย	2		
117	9	8	2.0	2.5	1	การจัดการน้ำอุปโภคบริโภค	ขาดน้ำอุปโภคบริโภค	ต.ด่านซ้าย,นาหอ,นา	ด่านซ้าย	เลย	น้ำหมัน	1		
118	9	8	2.0	2.5	2	น้ำฝนน้อย/ฝนแล้ง ผลผลิตเสียหาย	ขาดแคลนน้ำเกษตร		วังสะพุง	เลย	ห้วยน้ำปวน	1		
119	9	8	2.0	2.5	2	ภัยแล้ง	ภัยแล้ง		ด่านซ้าย	เลย	น้ำหมัน	1		
120	9	8	2.0	2.5	2	ภัยแล้ง	ภัยแล้ง		หนองหิน	เลย	ห้วยน้ำปวน	1		
121	9	8	2.0	2.5	3	น้ำท่วม	อุทกภัย	โนนตาล	ท่าอุเทน	นครพนม		4		
122	9	8	2.0	2.5	3	น้ำท่วม	อุทกภัย		บ้านผือ	อุดรธานี		2		
123	9	8	2.0	2.5	3	การจัดการน้ำท่วมและอุทกภัย	การบริหารจัดการน้ำ		เมืองบึงกาฬ	บึงกาฬ	ริมแม่น้ำโขง	3		
124	9	8	2.0	2.5	6	พื้นที่รองรับปริมาณน้ำในฤดูฝน อาทิ ลุ่มน้ำสงครามลดลง	การบริหารจัดการน้ำ	ศรีสงคราม	ศรีสงคราม	นครพนม		4		
125	9	8	2.0	2.5	4	แหล่งน้ำมีการปนเปื้อนของสารเคมี	น้ำเสียจากสารเคมี	ทุกตำบล	นาหว้า	นครพนม		4		
126	9	9	2.5	2.0	1	น้ำขุ่น/มีพองสีเหลืองถ้าทิ้งไว้นานๆ	คุณภาพน้ำอุปโภคบริโภค		วังสะพุง	เลย	แม่น้ำเลย	1		
127	9	9	2.5	2.0	1	ประปาหมู่บ้านไม่ครอบคลุม	ขาดน้ำอุปโภคบริโภค		ทั้งจังหวัดมุกดาหาร	มุกดาหาร		5		
128	9	9	2.5	2.0	1	ปัญหาความสะอาดของน้ำประปา	คุณภาพน้ำอุปโภคบริโภค		เมืองมุกดาหาร	มุกดาหาร		5		
129	9	9	2.5	2.0	2	ขาดแคลนน้ำภาคการเกษตร	ขาดแคลนน้ำเกษตร		สามหมอ	อุดรธานี		2		
130	9	9	2.5	2.0	2	ขาดแคลนน้ำภาคการเกษตร	ขาดแคลนน้ำเกษตร		ศรีธาตุ	อุดรธานี		2		
131	9	9	2.5	2.0	3	น้ำท่วม	อุทกภัย		ห้วยบังอี่	มุกดาหาร		5		
132	9	9	2.5	2.0	3	การขุดลอกลำห้วย ลำคลอง การสร้างฝายกั้นน้ำ	ขาดแคลนน้ำเกษตร		ปากคาด	บึงกาฬ		3		
133	9	9	2.5	2.0	6	การบริหารจัดการยังไม่ครอบคลุม	การบริหารจัดการน้ำ	หนองย่างชั้น ท่าลาด	เรณูนคร	นครพนม		4		
134	9	9	2.5	2.0	6	การบริหารจัดการองค์กรกฎหมาย การศึกษาทวิวิจัย	กฎหมาย		ภูหลวง	เลย	ต้นน้ำเลย ตำบล	1		
135	9	9	2.5	2.0	6	การบริหารจัดการองค์กรกฎหมาย การศึกษาทวิวิจัย	งานศึกษาวิจัยและการนำ					1		
136	9	9	2.5	2.0	6	การบริหารจัดการองค์กรกฎหมาย การศึกษาทวิวิจัย	การบริหารจัดการน้ำ					1		

ผลการจัดเรียงลำดับสำคัญตามประเด็นปัญหาของแต่ละพื้นที่แยกเป็นรายอำเภอ

ภาคความวม

ลำดับที่ของปัญหา	พื้นที่ย่อย	รหัส กลุ่มปัญหา 49 กลุ่ม	โอกาสการเกิดปัญหา (X)	ความรุนแรงของปัญหา (Y)	ยุทธศาสตร์	ประเด็นปัญหา	กลุ่มปัญหา	ตำบล	อำเภอ	จังหวัด	ลุ่มน้ำ	กลุ่มลุ่มน้ำ	อธิบาย GIS	อื่นๆ
137	9	9	2.5	2.0	6	เกิดน้ำท่วมหน้าฝน/น้ำแล้งหน้าแล้ง	ขาดแคลนน้ำเกษตร					2		ทุกพื้นที่
138	9	9	2.5	2.0	6	เกิดน้ำท่วมหน้าฝน/น้ำแล้งหน้าแล้ง	อุทกภัย					2		
139	9	9	2.5	2.0	4	น้ำปนเปื้อนยาสารเคมี	น้ำเสียจากสารเคมี		ทั้งจังหวัดอำนาจเจริญ	อำนาจเจริญ		5		
140	9	9	2.5	2.0	5	น้ำแล้ง	ภัยแล้ง		โนนสัง	หนองบัวลำภู		2		ภูเก้า-ภู
141	9	9	2.5	2.0	5	น้ำป่าไหลหลาก/น้ำดินพังทลาย	อุทกภัย					2		
142	9	9	2.5	2.0	5	น้ำป่าไหลหลาก/น้ำดินพังทลาย	การพังทลายของดิน					2		
143	8	10	1.0	3.0	1	การจัดการน้ำอุปโภคบริโภค(การผลิตน้ำประปา)	ขาดน้ำอุปโภคบริโภค		ปากชม	เลย	แม่น้ำโขงส่วนที่ 5	1		
144	8	10	1.0	3.0	1	การจัดการน้ำอุปโภคบริโภค(การผลิตน้ำประปา)	คุณภาพน้ำอุปโภคบริโภค					1		
145	8	10	1.0	3.0	3	น้ำท่วม	อุทกภัย	พังโคน	พังโคน	สกลนคร		4		
146	8	10	1.0	3.0	3	น้ำท่วมเขตเทศบาล			ชานุมาน	อำนาจเจริญ		5		
147	8	11	1.5	2.5	3	น้ำท่วมพื้นที่ทำเกษตร	อุทกภัย		บ้านผือ	อุดรธานี		2		
148	8	11	1.5	2.5	3	น้ำท่วมพื้นที่ทำเกษตร	อุทกภัย		เพ็ญ	อุดรธานี		2		
149	8	11	1.5	2.5	3	น้ำท่วมพื้นที่ทำเกษตร	อุทกภัย		หนองหาน	อุดรธานี		2		
150	8	11	1.5	2.5	3	น้ำท่วมพื้นที่ทำเกษตร	อุทกภัย		กุมภวาปี	อุดรธานี		2		
151	8	11	1.5	2.5	3	น้ำท่วมพื้นที่ทำเกษตร	อุทกภัย		กุมภวาปี	อุดรธานี		2		
152	8	11	1.5	2.5	4	คุณภาพน้ำ อุนริกซ์น้ำ	อุนริกซ์พื้นฟูป่าต้นน้ำ		เมืองเลย	เลย	แม่น้ำเลย	1		
153	9	12	2.0	2.0	1	น้ำประปาไม่พอใช้ น้ำขุ่น	ขาดน้ำอุปโภคบริโภค	หลายตำบลในอากาศ	อากาศอำนวย	สกลนคร		4		
154	9	12	2.0	2.0	1	น้ำประปาไม่พอใช้ น้ำขุ่น	คุณภาพน้ำอุปโภคบริโภค					4		
155	9	12	2.0	2.0	1	น้ำประปาไม่พอใช้	ขาดน้ำอุปโภคบริโภค	สว่างแดนดิน	สว่างแดนดิน	สกลนคร		4		
156	9	12	2.0	2.0	1	การจัดการน้ำอุปโภค/บริโภค	ขาดน้ำอุปโภคบริโภค	ตำบลโซ่ อำเภอโซ่	โซ่พิสัย	บึงกาฬ	อ่างห้วยซ้า	3		
157	9	12	2.0	2.0	1	การจัดการน้ำอุปโภคบริโภค(ประปา บาดาล)	ขาดน้ำอุปโภคบริโภค			หนองหิน	เลย	1		
158	9	12	2.0	2.0	3	น้ำท่วม	อุทกภัย			ศรีเมืองใหม่	อุบลราชธานี	5		
159	9	12	2.0	2.0	6	เกิดน้ำท่วมหน้าฝน/น้ำแล้งหน้าแล้ง	ขาดแคลนน้ำเกษตร	ตำบลบ้านโคก	สุวรรณคูหา	หนองบัวลำภู		2		
160	9	12	2.0	2.0	6	เกิดน้ำท่วมหน้าฝน/น้ำแล้งหน้าแล้ง	อุทกภัย					2		
161	9	12	2.0	2.0	4	น้ำปนเปื้อนยาสารเคมี	น้ำเสียจากสารเคมี		คำชะอี	มุกดาหาร		5		
162	9	12	2.0	2.0	4	ระบบบำบัดน้ำไม่มี	น้ำเสียจากชุมชน		ชานุมาน	อำนาจเจริญ		5		
163	8	14	1.0	2.5	1	น้ำอุปโภคบริโภค	ขาดน้ำอุปโภคบริโภค		เผ่าไร่	บึงกาฬ		3		
164	8	14	1.0	2.5	6	ขาดการควบคุมบังคับใช้กฎหมายกับผู้ประกอบการ	กฎหมาย	ทุกตำบล	ทั้งจังหวัดนครพนม	นครพนม		4		
165	8	14	1.0	2.5	6	รัฐควรเป็นหน่วยงานรับผิดชอบในการแสวงหาข้อมูล	ห้องความรู้ สร้าง	ทุกตำบล	ทั้งจังหวัดนครพนม	นครพนม		4		
166	8	14	1.0	2.5	6	ขาดการบูรณาการ หน่วยงานเจ้าของพื้นที่ไม่มี	การบริหารจัดการน้ำ	ทุกตำบล	ทั้งจังหวัดนครพนม	นครพนม		4		
167	8	15	1.5	2.0	2	น้ำแล้ง	ภัยแล้ง		หลายตำบลในอากาศ	อากาศอำนวย	สกลนคร	4		
168	8	15	1.5	2.0	5	ปัญหาไฟป่า	อุนริกซ์พื้นฟูป่าต้นน้ำ					3		พื้นที่เขต
169	7	13	0.5	3.0	4	การปล่อยน้ำที่ใช้แล้วโดยไม่ผ่านการบำบัด/เหมืองแร่/	น้ำเสียจากชุมชน		วังสะพุง	เลย	แม่น้ำเลย	1		
170	8	18	1.0	2.0	4	คุณภาพน้ำ	น้ำเสียจากสารเคมี	ตำบลคอกช้าง	สระใคร	หนองคาย		3		

ผลการจัดเรียงลำดับสำคัญตามประเด็นปัญหาของแต่ละพื้นที่แยกเป็นรายอำเภอ

ภาคความวม

ลำดับที่ของปัญหา	พื้นที่ย่อย	รหัส กลุ่มปัญหา 49 กลุ่ม	โอกาสการเกิดปัญหา (X)	ความรุนแรงของปัญหา (Y)	ยุทธศาสตร์	ประเด็นปัญหา	กลุ่มปัญหา	ตำบล	อำเภอ	จังหวัด	ลุ่มน้ำ	กลุ่มลุ่มน้ำ	อธิบาย GIS	อื่นๆ
171	7	20	0.5	2.0	3	น้ำท่วม	อุทกภัย		บึงโขงหลง	บึงกาฬ	ตำบลริมลำน้ำ	3		
172	7	20	0.5	2.0	3	น้ำท่วม	อุทกภัย		เมืองบึงกาฬ	บึงกาฬ	ตำบลริมลำน้ำ	3		
173	7	20	0.5	2.0	3	น้ำท่วม	อุทกภัย		บุงคล้า	บึงกาฬ	ตำบลริมลำน้ำ	3		
174	7	20	0.5	2.0	3	น้ำท่วม	อุทกภัย		พรเจริญ	บึงกาฬ	ตำบลริมลำน้ำ	3		
175	7	20	0.5	2.0	3	น้ำท่วม	อุทกภัย		ศรีวิไล	บึงกาฬ	ตำบลริมลำน้ำ	3		
176	7	20	0.5	2.0	3	น้ำท่วม	อุทกภัย		เซกา	บึงกาฬ	ตำบลริมลำน้ำ	3		
177	7	20	0.5	2.0	3	น้ำท่วม	อุทกภัย		โซ่พิสัย	บึงกาฬ	ตำบลริมลำน้ำ	3		
178	7	21	0.0	2.0	3	น้ำล้นตลิ่งท่วมบ้าน เรือน ไร่ นา	อุทกภัย	วาใหญ่	อากาศอำนวย	สกลนคร		4		
179	7	21	0.0	2.0	3	น้ำท่วม	อุทกภัย		โซ่พิสัย	บึงกาฬ		3		
180	7	21	0.0	2.0	1	น้ำหลากท่วมถนนไร่นา	อุทกภัย		พิบูลย์รักษ์	จังหวัด		3		
181	7	21	0.0	2.0	1	น้ำหลากท่วมถนนไร่นา	อุทกภัย		ทุ่งฝน	จังหวัด		3		
182	7	21	0.0	2.0	3	น้ำท่วม	อุทกภัย		พรเจริญ	บึงกาฬ		3		
183	7	21	0.0	2.0	3	น้ำท่วม	อุทกภัย		เมืองบึงกาฬ	บึงกาฬ		3		
184	6	22	3.0	1.5	1	ขาดน้ำอุปโภคบริโภค	ขาดแคลนน้ำเกษตร					2		
185	6	22	3.0	1.5	1	น้ำบริโภคไม่เพียงพอ ไม่สะอาด ปนเปื้อน	ขาดน้ำอุปโภคบริโภค	มะหว้า,วาใหญ่,โพน	อากาศอำนวย	สกลนคร		4		
186	6	22	3.0	1.5	1	น้ำบริโภคไม่เพียงพอ ไม่สะอาด ปนเปื้อน	คุณภาพน้ำอุปโภคบริโภค					4		
187	6	22	3.0	1.5	1	แหล่งผลิตน้ำอุปโภคบริโภคไม่เพียงพอ	ขาดน้ำอุปโภคบริโภค	มะหว้า,วาใหญ่,โพน	อากาศอำนวย	สกลนคร		4		
188	6	22	3.0	1.5	1	แหล่งจัดเก็บน้ำไม่สามารถจัดเก็บน้ำได้ตลอดทั้งปี	ขาดแคลนน้ำเกษตร	มะหว้า,วาใหญ่,โพน	อากาศอำนวย	สกลนคร		4		
189	6	22	3.0	1.5	2	ฤดูฝนน้ำท่วม ฤดูแล้งน้ำไม่เพียงพอ	ขาดแคลนน้ำเกษตร	หินเสียว,ท่าเรือ,	นาหว้า	นครพนม		4		
190	6	22	3.0	1.5	2	ขาดน้ำไม่พอใช้ในการเกษตรจุดลำห้วยเปลี่ยน	ขาดน้ำอุปโภคบริโภค	ตำบลห้วยสี่เสียด	ภูหลวง	เลย	แม่น้ำเลย	1		
191	6	22	3.0	1.5	2	น้ำน้อยในฤดูแล้ง	ภัยแล้ง		พิบูลย์รักษ์	อุดรธานี		2		
192	6	22	3.0	1.5	3	น้ำท่วมขังที่ชุมชน	อุทกภัย	ตำบลหมู่มัน	เมืองอุดรธานี	อุดรธานี		2		
193	6	22	3.0	1.5	3	ฤดูฝนน้ำท่วม ฤดูแล้งน้ำไม่เพียงพอ	อุทกภัย					4		
194	6	22	3.0	1.5	4	คุณภาพน้ำต่ำ	น้ำเสียจากชุมชน		เมืองเลย	เลย	แม่น้ำเลย	1		
195	6	23	2.5	1.5	1	ระบบน้ำประปาทั้งส่วนภูมิภาคและหมู่บ้าน คุณภาพไม่	ขาดน้ำอุปโภคบริโภค	หนองย่างชั้น	เรณูนคร	นครพนม		4		
196	6	23	2.5	1.5	1	ระบบน้ำประปาทั้งส่วนภูมิภาคและหมู่บ้าน คุณภาพไม่	คุณภาพน้ำอุปโภคบริโภค					4		
197	6	23	2.5	1.5	2	น้ำไม่เพียงพอในการทำการเกษตร	ขาดแคลนน้ำเกษตร	ม.7, 13,11,8,7,2,17	เพ็ญ	อุดรธานี		2		
198	6	23	2.5	1.5	3	การจัดการน้ำท่วมและอุทกภัย	การบริหารจัดการน้ำ					1		
199	6	23	2.5	1.5	3	การจัดการน้ำท่วมและอุทกภัย	อุทกภัย		วังสะพุง	เลย	แม่น้ำเลย	1		
200	6	23	2.5	1.5	3	การจัดการน้ำท่วมและอุทกภัย	อุทกภัย		เมืองเลย	เลย	แม่น้ำเลย	1		
201	6	23	2.5	1.5	3	การจัดการน้ำท่วมและอุทกภัย	อุทกภัย		เชียงคาน	เลย	แม่น้ำเลย	1		
202	6	23	2.5	1.5	3	การจัดการน้ำท่วมและอุทกภัย	การบริหารจัดการน้ำ					1		
203	6	23	2.5	1.5	3	การจัดการน้ำท่วมและอุทกภัย	การบริหารจัดการน้ำ					1		
204	6	23	2.5	1.5	3	น้ำท่วม			เมืองมุกดาหาร	มุกดาหาร		5		

ผลการจัดเรียงลำดับสำคัญตามประเด็นปัญหาของแต่ละพื้นที่แยกเป็นรายอำเภอ

ภาคความวม

ลำดับที่ของปัญหา	พื้นที่ย่อย	รหัส กลุ่มปัญหา 49 กลุ่ม	โอกาสการเกิดปัญหา (X)	ความรุนแรงของปัญหา (Y)	ยุทธศาสตร์	ประเด็นปัญหา	กลุ่มปัญหา	ตำบล	อำเภอ	จังหวัด	ลุ่มน้ำ	กลุ่มลุ่มน้ำ	อธิบาย GIS	อื่นๆ
205	6	23	2.5	1.5	4	น้ำเสีย	น้ำเสียจากสารเคมี		ทั้งจังหวัดอุดรธานี	อุดรธานี	ลุ่มน้ำป่าว	2		
206	6	23	2.5	1.5	4	น้ำเสีย	น้ำเสียจากชุมชน					2		
207	6	23	2.5	1.5	4	ชุมชนไม่มีระบบบำบัดน้ำเสีย	น้ำเสียจากชุมชน	ตำบลบ้านแคว	พิบูลย์รักษ์	อุดรธานี		2		
208	6	24	3.0	1.0	1	การจัดการอุปโภคบริโภคไม่เพียงพอและน้ำเค็ม	ขาดน้ำอุปโภคบริโภค		พรเจริญ	บึงกาฬ		3		
209	6	24	3.0	1.0	1	การจัดการอุปโภคบริโภคไม่เพียงพอและน้ำเค็ม	ขาดแคลนน้ำอุตสาหกรรม					3		
210	6	24	3.0	1.0	1	ขาดแคลนน้ำอุปโภค/บริโภค	ขาดน้ำอุปโภคบริโภค	ตำบลป่งไฮ	เซกา	บึงกาฬ		3		
211	6	24	3.0	1.0	1	น้ำบาดาล ได้ดินมีความเค็ม เป็นกรดต่าง	คุณภาพน้ำอุปโภคบริโภค	ขมิ้น	เมืองสกลนคร	สกลนคร		4		
212	6	24	3.0	1.0	1	ขาดแคลนน้ำดิบ	ขาดน้ำอุปโภคบริโภค	ตำบลโนนสะอาด	โนนสะอาด	อุดรธานี		2		
213	6	24	3.0	1.0	1	ขาดแคลนน้ำดิบ	ขาดน้ำอุปโภคบริโภค	ตำบลหนองหาน	หนองหาน	อุดรธานี		2		
214	6	24	3.0	1.0	1	น้ำเสียและมีสารเคมีเจือปน	น้ำเสียจากสารเคมี		พิบูลย์รักษ์	อุดรธานี		2		
215	6	24	3.0	1.0	1	น้ำเสียและมีสารเคมีเจือปน	น้ำเสียจากชุมชน					2		
216	6	24	3.0	1.0	1	น้ำประปาคุณภาพไม่ดี	คุณภาพน้ำอุปโภคบริโภค	ตำบลปากชม	เชียงคาน	เลย	แม่น้ำโขงส่วนที่ 5	1		
217	6	24	3.0	1.0	2	น้ำเพื่อการเกษตรไม่เพียงพอ	ขาดแคลนน้ำเกษตร		พรเจริญ	บึงกาฬ		3		
218	6	24	3.0	1.0	2	ระบบกระจายน้ำไม่ถึง	ระบบกระจายน้ำไม่ถึง		ขานูมาน	อำนาจเจริญ		5		
219	6	24	3.0	1.0	5	การพังทลายของหน้าดิน ก่อสร้างเพื่อป้องกันตลิ่งพัง	อุทกภัย	ทิมาน	นาแก	นครพนม		4		
220	6	24	3.0	1.0	3	น้ำท่วมน้ำไหลหลาก	อุทกภัย	ตำบลคอกช้าง	สระใคร	หนองคาย		3		
221	6	24	3.0	1.0	6	การบริหารจัดการกฎหมาย การศึกษาวิจัย	กฎหมาย		พรเจริญ	บึงกาฬ		3		
222	6	24	3.0	1.0	6	การบริหารจัดการกฎหมาย การศึกษาวิจัย	งานศึกษาวิจัยและการนำ					3		
223	6	26	2.5	1.0	3	น้ำท่วม	อุทกภัย	ตำบลหาดคำ	เมืองอุดรธานี	หนองคาย		2		
224	6	26	2.5	1.0	6	การบริหารจัดการ	การบริหารจัดการน้ำ		ด่านซ้าย	เลย	แม่น้ำโขงส่วนที่ 3	1		
225	6	26	2.5	1.0	6	น้ำแล้ง	ภัยแล้ง		เพ็ญ	อุดรธานี		2		
226	6	26	2.5	1.0	5	น้ำกัดเซาะตลิ่ง	อุทกภัย	ตำบลจอมศรี	เพ็ญ	อุดรธานี		2		
227	3	27	3.0	0.5	1	การให้บริการน้ำประปาไม่ครอบคลุมพื้นที่	ขาดน้ำอุปโภคบริโภค	ตำบลหนองนาคำ	เมืองอุดรธานี	อุดรธานี		2		
228	3	27	3.0	0.5	1	น้ำไม่สะอาดมีสีเหลืองเป็นคราบ-หินปูนเกาะมาก	คุณภาพน้ำอุปโภคบริโภค	ม.5,6,7,8 9.ห้วยสี	ภูหลวง	เลย	แม่น้ำเลย	1		
229	3	27	3.0	0.5	1	น้ำอุปโภคบริโภค	ขาดน้ำอุปโภคบริโภค	ตำบลนาด้วง	นาด้วง	เลย	ห้วยน้ำพาน	1		
230	3	27	3.0	0.5	1	น้ำอุปโภคบริโภค	คุณภาพน้ำอุปโภคบริโภค	ตำบลนาด้วง	นาด้วง	เลย	ห้วยน้ำพาน	1		
231	6	29	2.0	1.0	6	ขาดการติดตามประเมินผลแต่ละหน่วยงาน	ขาดการติดตามประเมินผล		ทั้งจังหวัดมุกดาหาร	มุกดาหาร		5	พื้นที่ลุ่มน้ำของ	
232	3	30	2.5	0.5	1	ชาวบ้านขาดแคลนน้ำอุปโภค	ขาดน้ำอุปโภคบริโภค	ม.6 ตำบลบ้านขาว	เมืองอุดรธานี	อุดรธานี		2		
233	3	30	2.5	0.5	1	ระบบประปาไม่พอใช้ต่อการอุปโภค บริโภคหน้าแล้ง	ขาดน้ำอุปโภคบริโภค	ขมิ้น	เมืองสกลนคร	สกลนคร		4		
234	3	30	2.5	0.5	2	ระบบชลประทานเข้าไม่ถึงการเกษตร ,นาปรัง,พืช	ระบบกระจายน้ำไม่ถึง	ขมิ้น	เมืองสกลนคร	สกลนคร		4		
235	3	30	2.5	0.5	2	ปริมาณน้ำไม่เพียงพอในพื้นที่เกษตรกรรม	ขาดแคลนน้ำเกษตร	ขมิ้น	เมืองสกลนคร	สกลนคร		4		
236	3	30	2.5	0.5	3	การจัดการน้ำท่วม	อุทกภัย	ตำบลนาทราย	พิบูลย์รักษ์	อุดรธานี		2		
237	3	30	2.5	0.5	3	การจัดการน้ำท่วม	การบริหารจัดการน้ำ					2		
238	3	30	2.5	0.5	3	การจัดการน้ำท่วม	อุทกภัย		ศรีธาตุ	อุดรธานี		2		

ผลการจัดเรียงลำดับสำคัญตามประเด็นปัญหาของแต่ละพื้นที่แยกเป็นรายอำเภอ

ภาคคำนวณ

ลำดับที่ของปัญหา	พื้นที่ย่อย	รหัส กลุ่มปัญหา 49 กลุ่ม	โอกาสการเกิดปัญหา (X)	ความรุนแรงของปัญหา (Y)	ยุทธศาสตร์	ประเด็นปัญหา	กลุ่มปัญหา	ตำบล	อำเภอ	จังหวัด	ลุ่มน้ำ	กลุ่มลุ่มน้ำ	อธิบาย GIS	อื่นๆ
239	3	30	2.5	0.5	3	การจัดการน้ำท่วม	การบริหารจัดการน้ำ					2		
240	5	31	1.0	1.5	1	การกักเก็บน้ำในลำน้ำน้อยไม่เพียงพอต่อการอุปโภค	ขาดน้ำอุปโภคบริโภค	วาใหญ่	อากาศอำนวย	สกลนคร		4		
241	5	31	1.0	1.5	1	การกักเก็บน้ำในลำน้ำน้อยไม่เพียงพอต่อการอุปโภค	ขาดแคลนน้ำเกษตร					4		
242	5	32	1.5	1.0	6	ชุมชนขาดจิตสำนึก(พื้นที่ต้นน้ำ/พื้นที่ป่า)	ห้องคความรู้ สร้าง		ทั้งจังหวัดมุกดาหาร	มุกดาหาร		5	พื้นที่ป่าไม่ลุ่มน้ำ	
243	5	32	1.5	1.0	5	ไม่สามารถชะลอน้ำได้/น้ำท่วม	อุทกภัย	ตำบลนางิ้ว	สังคม	หนองคาย		2		
244	3	33	2.0	0.5	3	น้ำท่วมเพราะสิ่งกีดขวางทางน้ำ	อุทกภัย	ตำบลห้วยสี่เสียด	ภูหลวง	เลย	แม่น้ำเลย	1		
245	3	33	2.0	0.5	4	น้ำเน่าเสีย	น้ำเสียจากสารเคมี				ลำน้ำห้วยหลวง	2		
246	3	33	2.0	0.5	4	น้ำเน่าเสีย	น้ำเสียจากชุมชน					2		
247	3	33	2.0	0.5	5	น้ำกัดเซาะตลิ่ง	อุทกภัย				ลำน้ำห้วยน้ำโสม	2		ต้นน้ำกลาง
248	5	35	1.0	1.0	2	น้ำไม่เพียงพอในการทำการเกษตร	ขาดแคลนน้ำเกษตร	ตำบลกุดหมากไฟ	หนองวัวซอ	อุดรธานี		2		
249	5	35	1.0	1.0	6	การปล่อยน้ำเสีย	น้ำเสียจากสารเคมี				ลำน้ำห้วยพังพวน	2		
250	5	35	1.0	1.0	6	การปล่อยน้ำเสีย	น้ำเสียจากชุมชน					2		
251	5	35	1.0	1.0	6	ชุมชนขาดจิตสำนึก(พื้นที่ต้นน้ำ/พื้นที่ป่า)	ห้องคความรู้ สร้าง		ขานูมาน	อำนาจเจริญ		5		
252	2	36	1.5	0.5	6	น้ำท่วม	อุทกภัย	-				2		ทุกพื้นที่
253	4	37	0.0	1.5	2	ขาดแหล่งกักเก็บน้ำเพื่อการเกษตรฤดูแล้ง	ขาดแคลนน้ำเกษตร	หนองปลิง	นิคมน้ำออน	สกลนคร		4		
254	4	37	0.0	1.5	2	แหล่งน้ำต้นเขินไม่ได้รับการพัฒนา	ขาดแคลนน้ำเกษตร	วาใหญ่	อากาศอำนวย	สกลนคร		4		
255	4	38	0.5	1.0	3	การจัดการน้ำท่วมและอุทกภัย	การบริหารจัดการน้ำ		ศรีเมืองใหม่	อุบลราชธานี		5		
256	2	39	1.0	0.5	3	น้ำท่วม อุทกภัย	อุทกภัย	นาหนาด	ธาดูพนม	นครพนม		4		
257	2	39	1.0	0.5	3	น้ำท่วม อุทกภัย	อุทกภัย	ฝั่งแดง	ธาดูพนม	นครพนม		4		
258	2	39	1.0	0.5	3	คอสะพานแคบขวางทางน้ำ	อุทกภัย	วาใหญ่	อากาศอำนวย	สกลนคร		4		
259	4	40	0.0	1.0	2	การสร้างความมั่นคงของภาคผลิต เกษตรอุตสาหกรรม	ขาดแคลนน้ำอุตสาหกรรม					1		
260	4	40	0.0	1.0	3	การจัดการน้ำท่วมและอุทกภัย	การบริหารจัดการน้ำ		เมืองเลย	เลย		1		
261	4	40	0.0	1.0	3	การจัดการน้ำท่วมและอุทกภัย	การบริหารจัดการน้ำ		นาดัง	เลย		1		
262	4	40	0.0	1.0	3	การจัดการน้ำท่วมและอุทกภัย	การบริหารจัดการน้ำ		เชียงคาน	เลย		1		
263	4	40	0.0	1.0	3	การจัดการน้ำท่วมและอุทกภัย	การบริหารจัดการน้ำ		ปากชม	เลย		1		
264	4	40	0.0	1.0	3	การจัดการน้ำท่วมและอุทกภัย	การบริหารจัดการน้ำ		คำชะอี	เลย		1		
265	4	40	0.0	1.0	3	การจัดการน้ำท่วมและอุทกภัย	การบริหารจัดการน้ำ		นาแห้ว	เลย		1		
266	4	40	0.0	1.0	3	การจัดการน้ำท่วมและอุทกภัย	การบริหารจัดการน้ำ		ภูเรือ	เลย		1		
267	4	40	0.0	1.0	3	การจัดการน้ำท่วมและอุทกภัย	การบริหารจัดการน้ำ		ท่าลี่	เลย		1		
268	4	40	0.0	1.0	3	การจัดการน้ำท่วมและอุทกภัย	การบริหารจัดการน้ำ		วังสะพุง	เลย		1		
269	4	40	0.0	1.0	3	การจัดการน้ำท่วมและอุทกภัย	การบริหารจัดการน้ำ		ภูกระดึง	เลย		1		
270	4	40	0.0	1.0	3	การจัดการน้ำท่วมและอุทกภัย	การบริหารจัดการน้ำ		ภูหลวง	เลย		1		
271	4	40	0.0	1.0	3	การจัดการน้ำท่วมและอุทกภัย	การบริหารจัดการน้ำ		ผาขาว	เลย		1		
272	4	40	0.0	1.0	3	การจัดการน้ำท่วมและอุทกภัย	การบริหารจัดการน้ำ		เอราวัณ	เลย		1		

ผลการจัดเรียงลำดับสำคัญตามประเด็นปัญหาของแต่ละพื้นที่แยกเป็นรายอำเภอ

ภาคความ

ลำดับที่ของปัญหา	พื้นที่ย่อย	รหัส กลุ่มปัญหา 49 กลุ่ม	โอกาสการเกิดปัญหา (X)	ความรุนแรงของปัญหา (Y)	ยุทธศาสตร์	ประเด็นปัญหา	กลุ่มปัญหา	ตำบล	อำเภอ	จังหวัด	ลุ่มน้ำ	กลุ่มลุ่มน้ำ	อธิบาย GIS	อื่นๆ
273	4	40	0.0	1.0	3	การจัดการน้ำท่วมและอุทกภัย	การบริหารจัดการน้ำ		หนองหิน	เลย		1		
274	1	42	0.0	0.5	2	แหล่งเก็บน้ำและระบบส่งน้ำไม่ครอบคลุมพื้นที่	ขาดแคลนน้ำเกษตร					4		
275	1	42	0.0	0.5	2	แหล่งเก็บน้ำและระบบส่งน้ำไม่ครอบคลุมพื้นที่	ระบบกระจายน้ำไม่ทั่วถึง	หนองย่างชั้น	เรณูนคร	นครพนม		4		
276	3	43	3.0	0.0	1	น้ำประปาไม่เพียงพอ	ขาดน้ำอุปโภคบริโภค	พิฆาน	นาแก	นครพนม		4		
277	3	43	3.0	0.0	1	ขาดบุคลากรตรวจระบบคุณภาพน้ำประปา	คุณภาพน้ำอุปโภคบริโภค	ขมิ้น	เมืองสกลนคร	สกลนคร		4		
278	3	43	3.0	0.0	1	น้ำประปาไม่สะอาด(ขุ่น มีตะกอน)	คุณภาพน้ำอุปโภคบริโภค		เมืองอุดรธานี	อุดรธานี		2		
279	3	43	3.0	0.0	1	น้ำอุปโภคน้อย	ขาดน้ำอุปโภคบริโภค	ตำบลซอนยุง	กุฉีชัย	อุดรธานี		2		
280	3	43	3.0	0.0	2	การสร้างความมั่นคงของน้ำภาคการเกษตร	ขาดแคลนน้ำเกษตร	ตำบลดอนหญ้านาง	พรเจริญ	บึงกาฬ		3		
281	3	44	2.5	0.0	1	ระบบประปาไม่พอใช้ต่อการอุปโภค บริโภค	ขาดน้ำอุปโภคบริโภค	ขมิ้น	เมืองสกลนคร	สกลนคร		4		
282	3	44	2.5	0.0	1	น้ำประปาหมู่บ้านไม่เพียงพอ	ขาดน้ำอุปโภคบริโภค		ศรีธาตุ	อุดรธานี		2		
283	3	44	2.5	0.0	1	น้ำประปาหมู่บ้านไม่เพียงพอ	ขาดน้ำอุปโภคบริโภค		สามหมอ	อุดรธานี		2		
284	3	44	2.5	0.0	1	น้ำเพื่อการผลิตน้ำประปาไม่เพียงพอ/น้ำไม่ได้คุณภาพ	ขาดน้ำอุปโภคบริโภค	ตำบลจอมศรี	เพ็ญ	อุดรธานี		2		
285	3	44	2.5	0.0	1	น้ำเพื่อการผลิตน้ำประปาไม่เพียงพอ/น้ำไม่ได้คุณภาพ	คุณภาพน้ำอุปโภคบริโภค					2		
286	3	44	2.5	0.0	1	น้ำประปาไม่เพียงพอ	ขาดน้ำอุปโภคบริโภค	ตำบลดอนกลอย	พิบูลย์รักษ์	อุดรธานี		2		
287	3	44	2.5	0.0	1	น้ำไม่พอใช้	ขาดน้ำอุปโภคบริโภค	ตำบลทุ่งฝน	ทุ่งฝน	อุดรธานี		2		
288	3	44	2.5	0.0	1	น้ำไม่พอใช้	ขาดแคลนน้ำเกษตร					2		
289	3	44	2.5	0.0	1	ขาดแคลนน้ำในพื้นที่อุปโภคบริโภคดูแล	ขาดน้ำอุปโภคบริโภค	ท้ายยาง	เมืองสกลนคร	สกลนคร		4		
290	3	44	2.5	0.0	1	น้ำต้นทุนในการผลิตน้ำประปาไม่เพียงพอ (น้ำใต้ดิน)	ขาดน้ำอุปโภคบริโภค	พังขวาง	เมืองสกลนคร	สกลนคร		4		
291	3	44	2.5	0.0	2	น้ำไม่พอต่อการเกษตร	ขาดแคลนน้ำเกษตร	ตำบลบ้านโคก	สุวรรณคูหา	หนองบัวลำภู		2		
292	3	44	2.5	0.0	2	น้ำภาคการเกษตร/อุตสาหกรรม	ขาดแคลนน้ำเกษตร	ตำบลดอนหญ้านาง	พรเจริญ	บึงกาฬ		3		
293	3	44	2.5	0.0	2	น้ำภาคการเกษตร/อุตสาหกรรม	ขาดแคลนน้ำอุตสาหกรรม					3		
294	3	44	2.5	0.0	3	น้ำท่วมถนนผิวทาง	อุทกภัย	ตำบลหมู่มัน	เมืองอุดรธานี	อุดรธานี		2		
295	3	44	2.5	0.0	4	รुकข์พื้นที่ฟูป่าต้นน้ำ	อนุรักษ์พื้นที่ฟูป่าต้นน้ำ		ทั้งจังหวัดมุกดาหาร	มุกดาหาร		5	พื้นที่ป่าไม่ลุ่มน้ำ	
296	3	44	2.5	0.0	5	การพังทลายของหน้าดิน	การพังทลายของดิน	ดงหลวง	มุกดาหาร			5		
297	3	45	2.0	0.0	1	การจัดการน้ำอุปโภคบริโภค	ขาดน้ำอุปโภคบริโภค	เมืองเลย	เลย	แม่น้ำเลย		1		
298	3	45	2.0	0.0	1	การจัดการน้ำอุปโภคบริโภค	คุณภาพน้ำอุปโภคบริโภค					1		
299	3	45	2.0	0.0	3	น้ำท่วม	อุทกภัย	ตำบลโพธิ์ตาก	โพธิ์ตาก	หนองคาย		3		
300	3	45	2.0	0.0	6	ขาดงานวิจัยการป้องกันน้ำท่วม			ศรีเมืองใหม่	อุบลราชธานี		5		
301	3	45	2.0	0.0	6	ไม่มีการนำงานวิจัยมาใช้	งานศึกษาวิจัยและการนำ		ทั้งจังหวัดมุกดาหาร	มุกดาหาร		5	พื้นที่ป่าไม่ลุ่มน้ำ	
302	3	45	2.0	0.0	5	การพังทลายของหน้าดิน	การพังทลายของดิน	ศรีเมืองใหม่	อุบลราชธานี			5		
303	3	45	2.0	0.0	5	อนุรักษ์พื้นที่ฟูสภาพป่าต้นน้ำ	อนุรักษ์พื้นที่ฟูป่าต้นน้ำ					3		ป่าอนุรักษ์
304	3	45	2.0	0.0	5	ข้างบุงรุกพื้นที่เกษตรกรรม						3		พื้นที่เกษตร
305	2	46	1.5	0.0	3	น้ำท่วมเวลาฝนตก ท่วมซึ่งเป็นเวลานานถนนทางหลวง	อุทกภัย	เจริญศิลป์	เจริญศิลป์	สกลนคร		4		
306	2	46	1.5	0.0	3	การจัดการน้ำท่วมและอุทกภัย	การบริหารจัดการน้ำ	ชุมชนริมเลย ชุมชน	เชียงคาน	เลย	แม่น้ำเลย	1		

ผลการจัดเรียงลำดับสำคัญตามประเด็นปัญหาของแต่ละพื้นที่แยกเป็นรายอำเภอ

ภาคคำนวณ

ลำดับที่ของปัญหา	พื้นที่ย่อย	รหัส กลุ่มปัญหา 49 กลุ่ม	โอกาสการเกิดปัญหา (X)	ความรุนแรงของปัญหา (Y)	ยุทธศาสตร์	ประเด็นปัญหา	กลุ่มปัญหา	ตำบล	อำเภอ	จังหวัด	ลุ่มน้ำ	กลุ่มลุ่มน้ำ	อธิบาย GIS	อื่นๆ
307	2	46	1.5	0.0	4	น้ำเสียค้ำแห่งทางบริเวณตลาด คลองระบายทาง	น้ำเสียจากชุมชน	เจริญศิลป์	เจริญศิลป์	สกลนคร		4		
308	2	47	1.0	0.0	1	น้ำประปาไม่เพียงพอ	ขาดน้ำอุปโภคบริโภค	พิมาย	นาแก	นครพนม		4		
309	2	47	1.0	0.0	4	คุณภาพแม่น้ำสงครามเสื่อมโทรมในช่วงๆ ท้ายลำน้ำ	น้ำเสียจากสารเคมี	ไชยบุรี	ท่าอุเทน	นครพนม		4		
310	2	47	1.0	0.0	5	ป่าต้นน้ำปัจจุบันมีน้อย สภาพภูมิศาสตร์มีพื้นที่นา	อนุรักษ์พื้นที่ป่าต้นน้ำ	หนองย่างชั้น ท่าลาด	เรณูนคร	นครพนม		4		
311	1	48	0.5	0.0	1	น้ำใต้ดินปริมาณน้อย	ขาดน้ำอุปโภคบริโภค	วาใหญ่	อากาศอำนวย	สกลนคร		4		
312	1	49	0.0	0.0	2	การสร้างความมั่นคงของภาคผลิต เกษตรอุตสาหกรรม	ขาดแคลนน้ำเกษตร		ทั้งจังหวัดหนองคาย	หนองคาย		1		
313	1	49	0.0	0.0	2	การสร้างความมั่นคงของภาคผลิต เกษตรอุตสาหกรรม	ขาดแคลนน้ำเกษตร		ทั้งจังหวัดเลย	เลย		1		
314	1	49	0.0	0.0	4	คุณภาพน้ำ	น้ำเสียจากชุมชน					3		
315	1	49	0.0	0.0	4	คุณภาพแม่น้ำสงครามเสื่อมโทรมในช่วงๆ ท้ายลำน้ำ	น้ำเสียจากชุมชน					4		

ภาคผนวก 6 ตารางรายละเอียดการจัดกลุ่มโครงการตามลำดับสำคัญของปัญหาในแผนปฏิบัติ
การลุ่มน้ำโขงตะวันออกเฉียงเหนือประจำปีงบประมาณ พ.ศ. 2563 - 2565

ตารางรายละเอียดการจัดกลุ่มโครงการเพื่อประกอบการจัดทำแผนปฏิบัติการผู้นำโชคตะวันออกเฉียงเหนือประจำปีงบประมาณ พ.ศ. 2563 - 2565

การจัดลำดับ ความสำคัญ	ชื่อแผนงาน / โครงการ / ราชการ	อำเภอ	จังหวัด	รหัสลุ่มน้ำ	กลยุทธ์	ประเภทโครงการ	หน่วยงานระดับกรม	ที่มาแผนงาน	วงเงิน โครงการ (ล้านบาท)	วงเงิน ปีแรก (ล้านบาท)	พื้นที่รับ ประโยชน์ (ไร่)	ครัวเรือน รับ ประโยชน์ (ครัวเรือน)	น้ำต้นทุน เพิ่ม (ล้านลบ.ม.)	ปีงบประมาณ	ได้รับงบ จาก ร่าง พรบ.63 (ล้านบาท)	หมายเหตุ
1	โครงการขุดลอกห้วยเคย	เรณูนคร	นครพนม	233	3.1	พัฒนาแหล่งน้ำพื้นที่เกษตรน้ำฝน	องค์กรปกครองส่วนท้องถิ่น	แผนงานองค์กรปกครองส่วนท้องถิ่น	0.025	0.025					2564	
1	ขุดลอกห้วยวัดโพนสวรรค์	เรณูนคร	นครพนม	233	3.1	พัฒนาแหล่งน้ำพื้นที่เกษตรน้ำฝน	องค์กรปกครองส่วนท้องถิ่น	แผนงานองค์กรปกครองส่วนท้องถิ่น	-	-					2564	
1	โครงการขุดลอกห้วยไผ่	เรณูนคร	นครพนม	233	3.1	พัฒนาแหล่งน้ำพื้นที่เกษตรน้ำฝน	องค์กรปกครองส่วนท้องถิ่น	แผนงานองค์กรปกครองส่วนท้องถิ่น	-	-					2564	
1	ขุดลอกห้วยคำคล้าย	เรณูนคร	นครพนม	233	3.1	พัฒนาแหล่งน้ำพื้นที่เกษตรน้ำฝน	องค์กรปกครองส่วนท้องถิ่น	แผนงานองค์กรปกครองส่วนท้องถิ่น	-	-					2564	
1	ขุดลอกแหล่งน้ำห้วยหนอง	เชียงคน	เลย	216	2.3	พัฒนาแหล่งน้ำพื้นที่เกษตรน้ำฝน	องค์กรปกครองส่วนท้องถิ่น	แผนงานองค์กรปกครองส่วนท้องถิ่น							2564	
1	ขุดลอกอ่างเก็บน้ำห้วยน้ำมี บ้านท่าบวม หมู่ที่ 13	เชียงคน	เลย	216	2.3	พัฒนาแหล่งน้ำพื้นที่เกษตรน้ำฝน	องค์กรปกครองส่วนท้องถิ่น	แผนงานองค์กรปกครองส่วนท้องถิ่น							2564	
1	ขุดลอกสระน้ำอยู่ในเขต บ้านหาดซ้อ หมู่ที่ 6	เชียงคน	เลย	216	2.3	พัฒนาแหล่งน้ำพื้นที่เกษตรน้ำฝน	องค์กรปกครองส่วนท้องถิ่น	แผนงานองค์กรปกครองส่วนท้องถิ่น							2564	
1	ขุดลอกอ่างเก็บน้ำห้วยหมู่ปล้อง	เชียงคน	เลย	216	2.3	พัฒนาแหล่งน้ำพื้นที่เกษตรน้ำฝน	องค์กรปกครองส่วนท้องถิ่น	แผนงานองค์กรปกครองส่วนท้องถิ่น							2564	
1	อาคารบังคับน้ำห้วยน้ำกมน 3 แห่ง	เมืองชล	เลย	#VALUE!	2.3	อื่นๆ	กรมชลประทาน	แผนงานปี 62 ที่ไม่ได้รับงบ	15,000	15,000					2564	
1	โครงการขุดลอกฝายชะลอน้ำจำแหน	เชียงคน	เลย	213	2.2	เพิ่มประสิทธิภาพการระบายน้ำ	องค์กรปกครองส่วนท้องถิ่น	แผนงานองค์กรปกครองส่วนท้องถิ่น	6,000	6,000					2564	
1	ปรับปรุงท่อลอดคลอง LMC กม. 0+400,0+500,0+700,1+050 และ 1+000 อ่างเก็บน้ำห้วยน้ำขาว	เมืองชล	เลย	#VALUE!	2.3	เพิ่มประสิทธิภาพการระบายน้ำ	กรมชลประทาน	แผนงานปี 62 ที่ไม่ได้รับงบ	3,500	3,500					2564	
1	ขุดเจาะบ่อศาลเจ้าเอกราช	เชียงคน	เลย	213	2.3	พัฒนาแหล่งน้ำบาดาล	องค์กรปกครองส่วนท้องถิ่น	แผนงานองค์กรปกครองส่วนท้องถิ่น	1,800	1,800					2564	
1	ขุดเจาะบ่อศาลเจ้าเอกราช บ้านนาจาน หมู่ที่ 7	เชียงคน	เลย	213	2.3	พัฒนาแหล่งน้ำบาดาล	องค์กรปกครองส่วนท้องถิ่น	แผนงานองค์กรปกครองส่วนท้องถิ่น	1,800	1,800					2564	
1	ขุดเจาะบ่อศาลเจ้าเอกราช	เชียงคน	เลย	213	2.3	พัฒนาแหล่งน้ำบาดาล	องค์กรปกครองส่วนท้องถิ่น	แผนงานองค์กรปกครองส่วนท้องถิ่น	1,800	1,800					2564	
1	ขุดเจาะบ่อศาลเจ้าเอกราช	เชียงคน	เลย	213	2.3	พัฒนาแหล่งน้ำบาดาล	องค์กรปกครองส่วนท้องถิ่น	แผนงานองค์กรปกครองส่วนท้องถิ่น	1,800	1,800					2564	
1	ขุดเจาะบ่อศาลเจ้าเอกราช	เชียงคน	เลย	213	2.3	พัฒนาแหล่งน้ำบาดาล	องค์กรปกครองส่วนท้องถิ่น	แผนงานองค์กรปกครองส่วนท้องถิ่น	1,800	1,800					2564	
1	โครงการขุดลอกก้าง หมู่ที่ 1 บ้านนาจาน	เชียงคน	เลย	213	2.2	เพิ่มประสิทธิภาพการระบายน้ำ	องค์กรปกครองส่วนท้องถิ่น	แผนงานองค์กรปกครองส่วนท้องถิ่น	1,500	1,500					2564	
1	ขุดลอกฝายจำแหน บ้านท่าหิน หมู่ที่ 4	เชียงคน	เลย	213	2.2	เพิ่มประสิทธิภาพการระบายน้ำ	องค์กรปกครองส่วนท้องถิ่น	แผนงานองค์กรปกครองส่วนท้องถิ่น	1,500	1,500					2564	
1	จัดหาและติดตั้งเครื่องมือวัดพฤติกรรมเขื่อน เขื่อนห้วยศรีครึม	นาแก	นครพนม	235	3.3	ระบบป้องกันน้ำท่วม และระบายน้ำ	กรมชลประทาน	แผนงานค่าก่อสร้างปี 63	0.950	0.950					2564	
1	ซ่อมแซมฝายลำห้วยบอน	พรเจริญ	บึงกาฬ	226	2.2	ซ่อมแซม/บำรุงรักษา	องค์กรปกครองส่วนท้องถิ่น	แผนงานองค์กรปกครองส่วนท้องถิ่น	0.900	0.900					2564	
1	กำจัดวัชพืชอ่างเก็บน้ำห้วยน้ำขาว ปริมาณ 6,000 ต้น โครงการชลประทานเลย	เมืองชล	เลย	211	2.2	ซ่อมแซม/บำรุงรักษา	กรมชลประทาน	แผนงานค่าก่อสร้างปี 63	0.240	0.240					2563	แผนงานอื่นๆ
1	ค่าใช้จ่ายในการสำรวจแหล่งน้ำบาดาลในพื้นที่ศึกษาเก่า	เมืองชล	บึงกาฬ	226	6.5	พัฒนาแหล่งน้ำบาดาล	กรมทรัพยากรน้ำบาดาล	แผนงานปี 62 ที่ไม่ได้รับงบ	0.129	0.129					2564	
2	ระบบระบายน้ำหลักเพื่อบรรเทาปัญหาน้ำท่วมพื้นที่ชุมชนเมืองสกลนคร จ.สกลนคร	เมืองสกลนคร	สกลนคร	233	3.2	ระบบป้องกันน้ำท่วม และระบายน้ำ	กรมโยธาธิการและผังเมือง	แผนงานโครงการสำคัญ	386,000	386,000					2564	
2	ก่อสร้างระบบเครือข่ายน้ำหนองทราย	เมืองสกลนคร	สกลนคร	229	2.3	สถานีสูบน้ำ/ระบบส่งน้ำ	กรมทรัพยากรน้ำ	แผนงานค่าก่อสร้างปี 63	102,170	102,170		600			2563	แผน งบบูรณา
2	ขุดลอกหนองหาร ระยะที่ 1 จังหวัดสกลนคร	เมืองสกลนคร	สกลนคร	233	3.2	พัฒนาแหล่งน้ำพื้นที่เกษตรน้ำฝน	กรมชลประทาน	แผนงานปี 62 ที่ไม่ได้รับงบ	90,000	90,000					2564	
2	ก่อสร้างระบบระบายน้ำหลักเพื่อบรรเทาปัญหาน้ำท่วมพื้นที่ชุมชนเมืองสกลนคร ระยะที่ 1 จังหวัดสกลนคร	เมืองสกลนคร	สกลนคร	233	3.2	สถานีสูบน้ำ/ระบบส่งน้ำ	กรมโยธาธิการและผังเมือง	แผนงานค่าก่อสร้างปี 63	380,000	76,000					2563	แผน งบบูรณา
2	อนุรักษ์พื้นที่แหล่งน้ำห้วยโป่ง	เมืองสกลนคร	สกลนคร	229	2.3	อนุรักษ์ฟื้นฟูแหล่งน้ำ	กรมทรัพยากรน้ำ	แผนงานค่าก่อสร้างปี 63	49,000	49,000		175			2564	
2	ขุดลอกอ่างเก็บน้ำห้วยทรายเขื่อน	เมืองสกลนคร	สกลนคร	229	3.2	พัฒนาแหล่งน้ำพื้นที่เกษตรน้ำฝน	กรมชลประทาน	แผนงานปี 62 ที่ไม่ได้รับงบ	42,000	42,000					2564	
2	งานปรับปรุงถนนภายในสวนสัตว์ พื้นที่ 1,963 ตร.ม. ศูนย์ศึกษาการพัฒนาฯ	เมืองสกลนคร	สกลนคร	233	2.2	ซ่อมแซม/บำรุงรักษา	กรมชลประทาน	แผนงานค่าก่อสร้างปี 63	25,000	25,000					2564	
2	ปรับปรุงถนนคันคลอง R-16L กม.0+000 - กม.4+370 ตำบลขมิ้น อำเภอเมือง จังหวัดสกลนคร	เมืองสกลนคร	สกลนคร	229	2.2	สถานีสูบน้ำ/ระบบส่งน้ำ	กรมชลประทาน	แผนงานค่าก่อสร้างปี 63	23,500	23,500					2564	
2	โครงการส่งน้ำและบำรุงรักษาน้ำอูน ระยะทาง 4,370 กิโลเมตร	เมืองสกลนคร	สกลนคร	229	2.2	พัฒนาแหล่งน้ำพื้นที่เกษตรน้ำฝน	ราชการส่วนภูมิภาค (จังหวัด)	แผนงานราชการส่วนภูมิภาค (จังหวัด)	20,000	20,000					2564	
2	ขุดลอกพื้นที่หนองห้อมหรืออาคารประกอบ	เมืองสกลนคร	สกลนคร	229	2.2	พัฒนาแหล่งน้ำพื้นที่เกษตรน้ำฝน	ราชการส่วนภูมิภาค (จังหวัด)	แผนงานราชการส่วนภูมิภาค (จังหวัด)	20,000	20,000					2564	
2	พังก้าน้ำผึ้งชัยสำนั้งพร้อมอาคารประกอบ ปตร.บ้านนาบัว ระยะทาง 2.50 กิโลเมตร	เรณูนคร	นครพนม	233	3.3	ระบบป้องกันน้ำท่วม และระบายน้ำ	กรมชลประทาน	แผนงานค่าก่อสร้างปี 63	20,000	20,000					2563	แผน งบบูรณา
2	งานปรับปรุงภูมิทัศน์ถนนเฉลิมพระเกียรติทางเข้าศูนย์ศึกษาการพัฒนาฯ พื้นที่ 20 ไร่	เมืองสกลนคร	สกลนคร	233	2.2	อนุรักษ์ ฟื้นฟู ป่าต้นน้ำ	กรมชลประทาน	แผนงานค่าก่อสร้างปี 63	12,000	12,000					2564	
2	ปรับปรุงเครื่องมือวัดพฤติกรรมเขื่อน เขื่อนห้วยตึก	เมืองสกลนคร	สกลนคร	233	3.3	ระบบป้องกันน้ำท่วม และระบายน้ำ	กรมชลประทาน	แผนงานค่าก่อสร้างปี 63	11,486	11,486					2564	
2	งานเพิ่มประสิทธิภาพระบบชลประทานโครงการส่งน้ำและบำรุงรักษาน้ำอูน ชุมนิ 19 พื้นที่ 1,000 ไร่	เมืองสกลนคร	สกลนคร	221	2.2	ระบบป้องกันน้ำท่วม และระบายน้ำ	กรมชลประทาน	แผนงานค่าก่อสร้างปี 63	10,000	10,000					2564	
2	ปรับปรุงบึงแดง ความยาว 0.800 กิโลเมตร	เมืองสกลนคร	สกลนคร	221	2.2	ซ่อมแซม/บำรุงรักษา	กรมชลประทาน	แผนงานค่าก่อสร้างปี 63	8,500	8,500					2564	
2	งานขุดลอกหนองหว้า เพื่อสนับสนุนศูนย์เรียนรู้ตามแนวพระราชดำริปริมาณ 123,500 ลบ.ม. ศูนย์ศึกษาการพัฒนาฯ	เมืองสกลนคร	สกลนคร	233	2.2	พัฒนาแหล่งน้ำพื้นที่เกษตรน้ำฝน	กรมชลประทาน	แผนงานค่าก่อสร้างปี 63	8,000	8,000					2563	แผนงานอื่นๆ
2	ปรับปรุงถนนคันคลองส่งน้ำ อ่างเก็บน้ำห้วยทรายตอนบน 2 ระยะทาง 1.820 กิโลเมตร	เมืองสกลนคร	สกลนคร	229	2.2	ซ่อมแซม/บำรุงรักษา	กรมชลประทาน	แผนงานค่าก่อสร้างปี 63	7,350	7,350					2564	
2	ปรับปรุงพื้นที่ประสิทธิภาพการเก็บกักและระบายน้ำปีโจ	เมืองสกลนคร	สกลนคร	233	2.3	ซ่อมแซม/บำรุงรักษา	กรมชลประทาน	แผนงานปี 62 ที่ไม่ได้รับงบ	7,000	7,000					2564	
2	ปรับปรุงบึงไธ ดินซุด 11,770 ลูกบาศก์เมตร คันดิน ความยาว 1,000 กิโลเมตร	เมืองสกลนคร	สกลนคร	221	2.2	ซ่อมแซม/บำรุงรักษา	กรมชลประทาน	แผนงานค่าก่อสร้างปี 63	7,000	7,000					2564	
2	ปรับปรุงอาคารโพนและอาคารท่อลอดถนนคลอง RMC กม.43+625 โครงการน้ำอูน	เมืองสกลนคร	สกลนคร	221	2.2	ซ่อมแซม/บำรุงรักษา	กรมชลประทาน	แผนงานค่าก่อสร้างปี 63	7,000	7,000					2564	
2	งานก่อสร้างโรงจ่ายสูบน้ำโครงการชลประทานฯ พื้นที่ 700 ตร.ม. ศูนย์ศึกษาการพัฒนาฯ	เมืองสกลนคร	สกลนคร	233	2	ซ่อมแซม/บำรุงรักษา	กรมชลประทาน	แผนงานค่าก่อสร้างปี 63	6,000	6,000					2564	
2	ขุดลอกอ่างเก็บน้ำจำแหน อ่างเก็บน้ำลาดกระเมอ ปริมาตร 157,000 ลบ.ม. ศูนย์ศึกษาการพัฒนาฯ	เมืองสกลนคร	สกลนคร	221	2.2	พัฒนาแหล่งน้ำพื้นที่เกษตรน้ำฝน	กรมชลประทาน	แผนงานค่าก่อสร้างปี 63	6,000	6,000					2563	แผนงานอื่นๆ
2	ขุดลอกและบำรุงรักษาร่องน้ำภายในประเทศที่แม่น้ำเลย อ.เมืองเลย จ.เลย	เมืองสกลนคร	สกลนคร	233	3.1	เพิ่มประสิทธิภาพการระบายน้ำ	กรมเจ้าท่า	แผนงานปี 62 ที่ไม่ได้รับงบ	5,930	5,930					2564	
2	ปรับปรุงคุณภาพแหล่งน้ำ	เมืองสกลนคร	สกลนคร	233	2.2	ซ่อมแซม/บำรุงรักษา	องค์กรปกครองส่วนท้องถิ่น	แผนงานองค์กรปกครองส่วนท้องถิ่น	5,000	5,000					2564	
2	ปรับปรุงถนนลาดยาง คันคลองส่งน้ำ R-13L กม.0+000-1+360 ระยะทาง 1.36 กม. โครงการส่งน้ำและบำรุงรักษาน้ำอูน	เมืองสกลนคร	สกลนคร	229	2.2	สถานีสูบน้ำ/ระบบส่งน้ำ	กรมชลประทาน	แผนงานค่าก่อสร้างปี 63	5,000	5,000					2564	

ตารางรายละเอียดการจัดกลุ่มโครงการเพื่อประกอบการจัดทำแผนปฏิบัติการกลุ่มน้ำโขงตะวันออกเฉียงเหนือประจำปีงบประมาณ พ.ศ. 2563 - 2565

การจัดลำดับ ความสำคัญ	ชื่อแผนงาน / โครงการ / รายการ	อำเภอ	จังหวัด	รหัสลุ่มน้ำ	กลยุทธ์	ประเภทโครงการ	หน่วยงานระดับกรม	ที่มาแผนงาน	วงเงิน โครงการ (ล้านบาท)	วงเงิน ปีแรก (ล้านบาท)	พื้นที่รับ ประโยชน์ (ไร่)	ครัวเรือน รับ ประโยชน์ (ครัวเรือน)	น้ำต้นทุน เพิ่ม (ล้านลบ.ม.)	ปีงบประมาณ	ได้รับงบ จาก ร่าง พรบ.63 (ล้านบาท)	หมายเหตุ
2	งานส่งเสริมกิจกรรมต่อเนื่องศูนย์เรียนรู้เฉลิมพระเกียรติสมเด็จพระเทพรัตนราชสุดาฯ สยามบรมราชกุมารี 10 แห่ง 18 อำเภอ	เมืองสกลนคร	สกลนคร	233	2	ซ่อมแซม/บำรุงรักษา	กรมชลประทาน	แผนงานค่าชลประทาน	5,000	5,000				2564		
2	ซ่อมแซมสะพานคอนกรีตเสริมเหล็ก คลองระบาย D1-9R-1R กม. 11+000 โครงการส่งน้ำและบำรุงรักษาน้ำอันเนื่องมาจากพระราชดำริ	เมืองสกลนคร	สกลนคร	221	2.2	ซ่อมแซม/บำรุงรักษา	กรมชลประทาน	แผนงานค่าชลประทาน	5,000	5,000				2564		
2	บำรุงรักษาหัวงาน 16 แห่ง และคลองส่งน้ำ 49 สาย โครงการชลประทานสกลนคร	เมืองสกลนคร	สกลนคร	233	2.2	ซ่อมแซม/บำรุงรักษา	กรมชลประทาน	แผนงานค่าชลประทาน	4,500	4,500				2563	4,500	แผนงานอื่นๆ
2	เขื่อนป้องกันตลิ่ง และปรับปรุงภูมิทัศน์หน่วยย่อย บ้านกกอก ม.12, บ้านพังเม็ก ม.4, บ้านทับสอ ม.2, บ้านวังค้อน ม.1 อ.เมือง จ.สกลนคร ความยาว 440 เมตร	เมืองสกลนคร	สกลนคร	233	3.2	ระบบป้องกันน้ำท่วม และระบายน้ำ	กรมโยธาธิการและผังเมือง	แผนงานค่าชลประทาน	4,439	4,439				2563	4,439	แผน งบบูรณา
2	ขุดลอกหนองคำ	เมืองสกลนคร	สกลนคร	233	2.2	พัฒนาแหล่งน้ำพื้นที่เกษตรน้ำฝน	องค์กรปกครองส่วนท้องถิ่น	แผนงานองค์กรปกครองส่วนท้องถิ่น	4,000	4,000				2564		
2	ถนนลาดยางทางเชื่อมกับน้ำตกไถใหญ่อันเนื่องมาจากพระราชดำริ พื้นที่ 8,000 ตร.ม. ศูนย์ศึกษาการพัฒนาภูพาน	เมืองสกลนคร	สกลนคร	233	2.2	ซ่อมแซม/บำรุงรักษา	กรมชลประทาน	แผนงานค่าชลประทาน	4,000	4,000				2564		
2	งานบำรุงรักษาพื้นที่แปลงลาดเชิงของกิจกรรมในศูนย์ฯ 1,700 ไร่	เมืองสกลนคร	สกลนคร	233	2.2	ซ่อมแซม/บำรุงรักษา	กรมชลประทาน	แผนงานค่าชลประทาน	3,859	3,859				2564		
2	ปรับปรุงสะพานคอนกรีตเสริมเหล็กคลอง RMC กม. 34+800 จำนวน 1 แห่ง ฝ่ายส่งน้ำที่ 5 โครงการส่งน้ำและบำรุงรักษาน้ำอันเนื่องมาจากพระราชดำริ	เมืองสกลนคร	สกลนคร	229	2.2	ซ่อมแซม/บำรุงรักษา	กรมชลประทาน	แผนงานค่าชลประทาน	3,500	3,500				2564		
2	ซ่อมแซมคอนกรีตคลองส่งน้ำ ฝ่ายส่งน้ำและบำรุงรักษาที่ 6 โครงการส่งน้ำและบำรุงรักษาน้ำอันเนื่องมาจากพระราชดำริ จำนวน 5,960 ตารางเมตร	เมืองสกลนคร	สกลนคร	221	2.2	ซ่อมแซม/บำรุงรักษา	กรมชลประทาน	แผนงานค่าชลประทาน	3,500	3,500				2563	3,500	แผนงานอื่นๆ
2	อาคารท่อน้ำ คลองระบาย D1-9R-1R จำนวน 5 แห่ง	เมืองสกลนคร	สกลนคร	221	2	เพิ่มประสิทธิภาพการระบายน้ำ	กรมชลประทาน	แผนงานค่าชลประทาน	3,500	3,500				2564		
2	ขุดลอกหนองคำ	พรเจริญ	บึงกาฬ	225	2.3	พัฒนาแหล่งน้ำพื้นที่เกษตรน้ำฝน	กรมป้องกันและบรรเทาสาธารณภัย	แผนงานค่าชลประทาน	3,210	3,210		45		2564		
2	ซ่อมแซมโครงการชลประทานอันเนื่องมาจากพระราชดำริตามข้อเสนอของเกษตรกรในเขตจังหวัดสกลนคร	เมืองสกลนคร	สกลนคร	233	2.2	ซ่อมแซม/บำรุงรักษา	กรมชลประทาน	แผนงานค่าชลประทาน	3,000	3,000				2563	3,000	แผนงานอื่นๆ
2	ซ่อมแซมสะพานคอนกรีตเสริมเหล็กคลอง RMC กม. 34+800 ฝ่ายส่งน้ำที่ 5 โครงการส่งน้ำและบำรุงรักษาน้ำอันเนื่องมาจากพระราชดำริ	เมืองสกลนคร	สกลนคร	221	2.2	ซ่อมแซม/บำรุงรักษา	กรมชลประทาน	แผนงานค่าชลประทาน	3,000	3,000				2564		
2	ซ่อมแซมสะพานคอนกรีตเสริมเหล็กคลอง RMC กม. 32+232 ฝ่ายส่งน้ำที่ 5 โครงการส่งน้ำและบำรุงรักษาน้ำอันเนื่องมาจากพระราชดำริ	เมืองสกลนคร	สกลนคร	221	2.2	ซ่อมแซม/บำรุงรักษา	กรมชลประทาน	แผนงานค่าชลประทาน	3,000	3,000				2564		
2	ปลูกหญ้าแฝกเพื่ออนุรักษ์ดินและน้ำ จำนวน 1,800,000 กิ่ง	เมืองงาย	เลย	233	5.2	อนุรักษ์ พื้นที่ ป่าต้นน้ำ	กรมอุทยานแห่งชาติ สัตว์ป่า และพันธุ์พืช	แผนงานค่าชลประทาน	2,970	2,970				2564		
2	โครงการขุดลอกหนองสระที่สาธารณะประโยชน์	เมืองสกลนคร	สกลนคร	233	2.2	พัฒนาแหล่งน้ำพื้นที่เกษตรน้ำฝน	องค์กรปกครองส่วนท้องถิ่น	แผนงานองค์กรปกครองส่วนท้องถิ่น	2,711	2,711				2564		
2	ควบคุมงานก่อสร้างระบบระบายน้ำหลักเพื่อบรรเทาปัญหาน้ำท่วมพื้นที่ชุมชนเมืองสกลนคร ระยะที่ 1 จังหวัดสกลนคร	เมืองสกลนคร	สกลนคร	233	3.2	สถานีสูบน้ำ/ระบบส่งน้ำ	กรมโยธาธิการและผังเมือง	แผนงานค่าชลประทาน	13,300	2,660				2564		
2	เพาะชำกล้าไม้ทั่วไป จำนวน 900,000 กิ่ง	เมืองงาย	เลย	215	5.2	อนุรักษ์ พื้นที่ ป่าต้นน้ำ	กรมอุทยานแห่งชาติ สัตว์ป่า และพันธุ์พืช	แผนงานค่าชลประทาน	2,610	2,610				2564		
2	งานรื้อแนวเขตและเรือนเพาะชำแปลงอนุรักษ์พันธุ์ไม้บ้านลาดเกาะเมือ ความยาว 800 เมตร ศูนย์ศึกษาการพัฒนาภูพาน	เมืองสกลนคร	สกลนคร	229	2	ซ่อมแซม/บำรุงรักษา	กรมชลประทาน	แผนงานค่าชลประทาน	2,500	2,500				2564		
2	ซ่อมแซมทำนบกั้นดินและอาคารบังคับน้ำอ่างเก็บน้ำห้วยหินลาด ระยะทาง 0.25 กิโลเมตร ศูนย์ศึกษาการพัฒนาภูพานอันเนื่องมาจากพระราชดำริ	เมืองสกลนคร	สกลนคร	221	2.2	ซ่อมแซม/บำรุงรักษา	กรมชลประทาน	แผนงานค่าชลประทาน	2,500	2,500				2563	2,500	แผนงานอื่นๆ
2	ซ่อมแซมคันคลองและอาคารประกอบอ่างเก็บน้ำห้วยนาอ่าง ระยะทาง 2.5 กิโลเมตร ศูนย์ศึกษาการพัฒนาภูพานอันเนื่องมาจากพระราชดำริ	เมืองสกลนคร	สกลนคร	221	2.2	ซ่อมแซม/บำรุงรักษา	กรมชลประทาน	แผนงานค่าชลประทาน	2,500	2,500				2563	2,500	แผนงานอื่นๆ
2	งานก่อสร้างท่อระบายน้ำ ขนาด 2.10 x 2.10 ม. สี่เหลี่ยม จำนวน 3 แห่ง	เมืองสกลนคร	สกลนคร	221	3	เพิ่มประสิทธิภาพการระบายน้ำ	กรมชลประทาน	แผนงานค่าชลประทาน	2,500	2,500				2563	2,500	แผน งบบูรณา
2	ขุดลอกห้วยนาพริก	เมืองสกลนคร	สกลนคร	233	3.1	พัฒนาแหล่งน้ำพื้นที่เกษตรน้ำฝน	องค์กรปกครองส่วนท้องถิ่น	แผนงานองค์กรปกครองส่วนท้องถิ่น	2,000	2,000				2564		
2	ขุดลอกหนองสระพริก	เมืองสกลนคร	สกลนคร	233	2.2	พัฒนาแหล่งน้ำพื้นที่เกษตรน้ำฝน	องค์กรปกครองส่วนท้องถิ่น	แผนงานองค์กรปกครองส่วนท้องถิ่น	2,000	2,000				2564		
2	ขุดลอกหนองบัว	เมืองสกลนคร	สกลนคร	233	2.2	พัฒนาแหล่งน้ำพื้นที่เกษตรน้ำฝน	องค์กรปกครองส่วนท้องถิ่น	แผนงานองค์กรปกครองส่วนท้องถิ่น	2,000	2,000				2564		
2	งานขุดลอกหนองบัว เพื่อสนับสนุนศูนย์เรียนรู้ตามแนวพระราชดำริ ปริมาตร 36,600 ลบ.ม. ศูนย์ศึกษาการพัฒนาภูพาน	เมืองสกลนคร	สกลนคร	233	2.2	พัฒนาแหล่งน้ำพื้นที่เกษตรน้ำฝน	กรมชลประทาน	แผนงานค่าชลประทาน	2,000	2,000				2564		
2	งานขุดลอกหนองไผ่ เพื่อสนับสนุนศูนย์เรียนรู้ตามแนวพระราชดำริ ปริมาตร 36,100 ลบ.ม. ศูนย์ศึกษาการพัฒนาภูพาน	เมืองสกลนคร	สกลนคร	233	2.2	พัฒนาแหล่งน้ำพื้นที่เกษตรน้ำฝน	กรมชลประทาน	แผนงานค่าชลประทาน	2,000	2,000				2563	2,000	แผนงานอื่นๆ
2	งานส่งเสริมและสนับสนุนกิจกรรมต่อเนื่องกลุ่มผู้ใช้ไฟฟ้าอ่างเก็บน้ำ ชลประทาน พื้นที่ 34,130 ไร่ จำนวน 14 แห่ง	เมืองสกลนคร	สกลนคร	233	2	ซ่อมแซม/บำรุงรักษา	กรมชลประทาน	แผนงานค่าชลประทาน	2,000	2,000				2564		
2	ซ่อมแซมระบบสาธารณูปโภค โครงการชลประทานสกลนคร	เมืองสกลนคร	สกลนคร	233	2.2	ซ่อมแซม/บำรุงรักษา	กรมชลประทาน	แผนงานค่าชลประทาน	2,000	2,000				2564		
2	ซ่อมแซมทำนบกั้นดินและอาคารบังคับน้ำอ่างเก็บน้ำห้วยทรายถนน 3 ความยาว 290 เมตร ศูนย์ศึกษาการพัฒนาภูพานอันเนื่องมาจากพระราชดำริ	เมืองสกลนคร	สกลนคร	221	2.2	ซ่อมแซม/บำรุงรักษา	กรมชลประทาน	แผนงานค่าชลประทาน	2,000	2,000				2563	2,000	แผนงานอื่นๆ
2	ซ่อมแซมคันคลองและอาคารประกอบอ่างเก็บน้ำห้วยป่า ระยะทาง 1.8 กิโลเมตร ศูนย์ศึกษาการพัฒนาภูพานอันเนื่องมาจากพระราชดำริ	เมืองสกลนคร	สกลนคร	221	2.2	ซ่อมแซม/บำรุงรักษา	กรมชลประทาน	แผนงานค่าชลประทาน	2,000	2,000				2563	2,000	แผนงานอื่นๆ
2	ซ่อมแซมคันคลองและอาคารประกอบอ่างเก็บน้ำห้วยเค็ม ระยะทาง 2.5 กิโลเมตร ศูนย์ศึกษาการพัฒนาภูพานอันเนื่องมาจากพระราชดำริ	เมืองสกลนคร	สกลนคร	221	2.2	ซ่อมแซม/บำรุงรักษา	กรมชลประทาน	แผนงานค่าชลประทาน	2,000	2,000				2563	2,000	แผนงานอื่นๆ

ตารางรายละเอียดการจัดกลุ่มโครงการเพื่อประกอบการจัดทำแผนปฏิบัติการรื้อน้ำโขงตะวันออกเฉียงเหนือประจำปีงบประมาณ พ.ศ. 2563 - 2565

การจัดลำดับ ตาม ความสำคัญ	ชื่อแผนงาน / โครงการ / รายการ	อำเภอ	จังหวัด	รหัสลุ่มน้ำ	กลยุทธ์	ประเภทโครงการ	หน่วยงานระดับกรม	ที่มาแผนงาน	วงเงิน โครงการ (ล้านบาท)	วงเงิน ปีแรก (ล้านบาท)	พื้นที่รับ ประโยชน์ (ไร่)	ครัวเรือน รับ ประโยชน์ (ครัวเรือน)	น้ำต้นทุน เพิ่ม (ล้านลบ.ม.)	ปีงบประมาณ	ได้รับงบ จาก ร่าง พรบ.63 (ล้านบาท)	หมายเหตุ
2	ชุดลอกลำห้วย	เมืองสกลนคร	สกลนคร	233	3.1	พัฒนาแหล่งน้ำพื้นที่เกษตรน้ำฝน	องค์กรปกครองส่วนท้องถิ่น	แผนงานองค์กรปกครองส่วนท้องถิ่น	1.900	1.900				2564		
2	ชุดลอกลำห้วยหมากพริก	เมืองสกลนคร	สกลนคร	233	3.1	พัฒนาแหล่งน้ำพื้นที่เกษตรน้ำฝน	องค์กรปกครองส่วนท้องถิ่น	แผนงานองค์กรปกครองส่วนท้องถิ่น	1.900	1.900				2564		
2	ชุดลอกลำห้วยหมากพริก	เมืองสกลนคร	สกลนคร	233	3.1	พัฒนาแหล่งน้ำพื้นที่เกษตรน้ำฝน	องค์กรปกครองส่วนท้องถิ่น	แผนงานองค์กรปกครองส่วนท้องถิ่น	1.900	1.900				2564		
2	ค่าใช้จ่ายในการพัฒนาระบบกระจายน้ำบาดาลเพื่อการเกษตรด้วยพลังงานแสงอาทิตย์	เมืองสกลนคร	สกลนคร	233	2.3	พัฒนาแหล่งน้ำบาดาล	กรมทรัพยากรน้ำบาดาล	แผนงานค่าก่อสร้างปี 63	1.888	1.888	60			2564		
2	ค่าใช้จ่ายในการพัฒนาระบบกระจายน้ำบาดาลเพื่อการเกษตรด้วยพลังงานแสงอาทิตย์	พนงเจริญ	บึงกาฬ	225	2.3	พัฒนาแหล่งน้ำบาดาล	กรมทรัพยากรน้ำบาดาล	แผนงานค่าก่อสร้างปี 63	1.888	1.888	60			2564		
2	โครงการชุดลอกห้วยสองคอน	เมืองสกลนคร	สกลนคร	232	3.1	พัฒนาแหล่งน้ำพื้นที่เกษตรน้ำฝน	องค์กรปกครองส่วนท้องถิ่น	แผนงานองค์กรปกครองส่วนท้องถิ่น	1.836	1.836				2564		
2	ซ่อมแซมสะพานคอนกรีตเสริมเหล็ก คอลง R-16L กม. 5+957 ขนาด 6.00 ม.× 6.00 ม. โครงการ ส่งน้ำและบำรุงรักษาน้ำอูน	เมืองสกลนคร	สกลนคร	221	2.2	ซ่อมแซม/บำรุงรักษา	กรมชลประทาน	แผนงานค่าก่อสร้างปี 63	1.800	1.800				2564		
2	ซ่อมแซมสะพานคอนกรีตเสริมเหล็ก คอลง R-16L กม. 2+870 ขนาด 6.00 ม.× 8.00 ม. โครงการ ส่งน้ำและบำรุงรักษาน้ำอูน	เมืองสกลนคร	สกลนคร	221	2.2	ซ่อมแซม/บำรุงรักษา	กรมชลประทาน	แผนงานค่าก่อสร้างปี 63	1.800	1.800				2563	1.800	แผนงานอื่นๆ
2	ทะเลสาบน้ำจืดขนาดใหญ่ จำนวน 225,000 ไร่	เมืองเลย	เลย	233	5.2	อนุรักษ์ พื้นที่ ป่าต้นน้ำ	กรมอุทยานแห่งชาติ สัตว์ป่า และ พันธุ์พืช	แผนงานค่าก่อสร้างปี 63	1.710	1.710				2564		
2	อาคารที่ทำการกลุ่มผู้ใช้น้ำ 1 หลัง ฝายส่งน้ำที่ 6 โครงการส่งน้ำและบำรุงรักษาน้ำอูน	เมืองสกลนคร	สกลนคร	229	2	ซ่อมแซม/บำรุงรักษา	กรมชลประทาน	แผนงานค่าก่อสร้างปี 63	1.700	1.700				2564		
2	โครงการชุดลอกหนองเหือง หมู่ 4 ตำบลเขม้น อำเภอเมืองสกลนคร จังหวัดสกลนคร	เมืองสกลนคร	สกลนคร	229	2.2	พัฒนาแหล่งน้ำพื้นที่เกษตรน้ำฝน	ราชการส่วนภูมิภาค (จังหวัด)	แผนงานราชการส่วนภูมิภาค (จังหวัด)	1.567	1.567				2564		
2	ชุดลอกลำห้วยแยก	เมืองสกลนคร	สกลนคร	233	3.1	พัฒนาแหล่งน้ำพื้นที่เกษตรน้ำฝน	องค์กรปกครองส่วนท้องถิ่น	แผนงานองค์กรปกครองส่วนท้องถิ่น	1.500	1.500				2564		
2	ชุดลอกลำห้วยแยก	เมืองสกลนคร	สกลนคร	233	3.1	พัฒนาแหล่งน้ำพื้นที่เกษตรน้ำฝน	องค์กรปกครองส่วนท้องถิ่น	แผนงานองค์กรปกครองส่วนท้องถิ่น	1.500	1.500				2564		
2	ชุดลอกขยายแหล่งน้ำประปาหมู่บ้าน	อากาศอำนวย	สกลนคร	225	1.1	พัฒนาระบบประปา	องค์กรปกครองส่วนท้องถิ่น	แผนงานองค์กรปกครองส่วนท้องถิ่น	1.500	1.500				2564		
2	งานปรับปรุงห้องน้ำแปลงบุรุษพันธุกรรมพืชและอาคารสัมมนา จำนวน 40 ห้อง	เมืองสกลนคร	สกลนคร	233	2.2	ซ่อมแซม/บำรุงรักษา	กรมชลประทาน	แผนงานค่าก่อสร้างปี 63	1.500	1.500				2564		
2	ชุดลอกอ่างเก็บน้ำจันทนา อ่างเก็บน้ำห้วยทรายคอนบง 1 ศูนย์ศึกษาการพัฒนาภูพานฯ ปริมาตร 34,350 ลบ.ม.	เมืองสกลนคร	สกลนคร	221	2.2	พัฒนาแหล่งน้ำพื้นที่เกษตรน้ำฝน	กรมชลประทาน	แผนงานค่าก่อสร้างปี 63	1.500	1.500				2563	1.500	แผนงานอื่นๆ
2	ซ่อมแซมสะพานคอนกรีตเสริมเหล็ก คอลง R-16L-3R กม.1+145 ขนาด 6.00 ม.× 6.50 ม. โครงการส่งน้ำและบำรุงรักษาน้ำอูน	เมืองสกลนคร	สกลนคร	221	2.2	ซ่อมแซม/บำรุงรักษา	กรมชลประทาน	แผนงานค่าก่อสร้างปี 63	1.500	1.500				2564		
2	ซ่อมแซมคันคลองส่งน้ำสายใหญ่สายซอยและสายแยกซอย ฝายส่งน้ำที่ 5 โครงการส่งน้ำและ บำรุงรักษาน้ำอูน	เมืองสกลนคร	สกลนคร	221	2.2	ซ่อมแซม/บำรุงรักษา	กรมชลประทาน	แผนงานค่าก่อสร้างปี 63	1.500	1.500				2563	1.500	แผนงานอื่นๆ
2	โครงการชุดลอกลำห้วยน้ำพุ	เมืองสกลนคร	สกลนคร	233	3.1	พัฒนาแหล่งน้ำพื้นที่เกษตรน้ำฝน	องค์กรปกครองส่วนท้องถิ่น	แผนงานองค์กรปกครองส่วนท้องถิ่น	1.305	1.305				2564		
2	โครงการพัฒนาแหล่งน้ำบาดาลเพื่อแก้ไขปัญหาขาดแคลนน้ำอุปโภคบริโภค	เมืองสกลนคร	สกลนคร	233	2.3	พัฒนาแหล่งน้ำบาดาล	องค์กรปกครองส่วนท้องถิ่น	แผนงานองค์กรปกครองส่วนท้องถิ่น	1.200	1.200				2564		
2	โครงการพัฒนาแหล่งน้ำบาดาลเพื่อแก้ไขปัญหาขาดแคลนน้ำอุปโภคบริโภค	เมืองสกลนคร	สกลนคร	229	2.3	พัฒนาแหล่งน้ำบาดาล	องค์กรปกครองส่วนท้องถิ่น	แผนงานองค์กรปกครองส่วนท้องถิ่น	1.200	1.200				2564		
2	ซ่อมแซมชุดลอกคลองส่งน้ำสายซอยและสายแยก ฝายส่งน้ำที่ 6 โครงการส่งน้ำและบำรุงรักษา น้ำอูน ปริมาณดิน 5,361.80 ลูกบาศก์เมตร	เมืองสกลนคร	สกลนคร	221	2.2	พัฒนาแหล่งน้ำพื้นที่เกษตรน้ำฝน	กรมชลประทาน	แผนงานค่าก่อสร้างปี 63	1.200	1.200				2563	1.200	แผนงานอื่นๆ
2	บำรุงรักษาห้วยน้ำและคลองส่งน้ำที่ขาดอัตรากำลัง พื้นที่ 34,130 ไร่ ศูนย์ศึกษาการพัฒนา อันเนื่องมาจากพระราชดำริ	เมืองสกลนคร	สกลนคร	233	2.2	ซ่อมแซม/บำรุงรักษา	กรมชลประทาน	แผนงานค่าก่อสร้างปี 63	1.165	1.165				2563	1.165	แผนงานอื่นๆ
2	งานปรับปรุงพิธีการองค์ความรู้ตามแนวพระราชดำริ พื้นที่ 180 ตร.ม. ศูนย์ศึกษาการพัฒนา ภูพานฯ	เมืองสกลนคร	สกลนคร	233	2.2	อนุรักษ์ พื้นที่ ป่าต้นน้ำ	กรมชลประทาน	แผนงานค่าก่อสร้างปี 63	1.150	1.150				2564		
2	บำรุงรักษาทางลำเอียงใหญ่ โครงการชลประทานสกลนคร ระยะทาง 8.70 กม.	เมืองสกลนคร	สกลนคร	233	2.2	ซ่อมแซม/บำรุงรักษา	กรมชลประทาน	แผนงานค่าก่อสร้างปี 63	1.058	1.058				2564		
2	ชุดลอกร่องน้ำและกำจัดวัชพืชหนองพรานบ้านท่าแร่ ตำบลท่าแร่ อำเภอเมืองสกลนคร จังหวัด สกลนคร	เมืองสกลนคร	สกลนคร	233	3.1	เพิ่มประสิทธิภาพการระบายน้ำ	ราชการส่วนภูมิภาค (จังหวัด)	แผนงานราชการส่วนภูมิภาค (จังหวัด)	1.000	1.000				2564		
2	ชุดลอกลำห้วยศรีวิหา	เมืองสกลนคร	สกลนคร	233	3.1	พัฒนาแหล่งน้ำพื้นที่เกษตรน้ำฝน	องค์กรปกครองส่วนท้องถิ่น	แผนงานองค์กรปกครองส่วนท้องถิ่น	1.000	1.000				2564		
2	ชุดลอกลำห้วยหมากพริก	เมืองสกลนคร	สกลนคร	233	3.1	พัฒนาแหล่งน้ำพื้นที่เกษตรน้ำฝน	องค์กรปกครองส่วนท้องถิ่น	แผนงานองค์กรปกครองส่วนท้องถิ่น	1.000	1.000				2564		
2	งานปรับปรุงห้องน้ำและอาคารที่ทำการกิจกรรมแพะเห็ด จำนวน 10 ห้อง ศูนย์ศึกษาการพัฒนา ภูพานฯ	เมืองสกลนคร	สกลนคร	233	2.2	ซ่อมแซม/บำรุงรักษา	กรมชลประทาน	แผนงานค่าก่อสร้างปี 63	1.000	1.000				2564		
2	งานบูรณะอาคารเรือนนอนผู้เข้ารับการศึกษาอบรมและถ่ายทอดเทคโนโลยี จำนวน 1 หลัง ขนาด 20 เตียงนอน ศูนย์ศึกษาการพัฒนาภูพานฯ	เมืองสกลนคร	สกลนคร	233	2.2	ซ่อมแซม/บำรุงรักษา	กรมชลประทาน	แผนงานค่าก่อสร้างปี 63	1.000	1.000				2564		
2	การติดตามศึกษาชีวิตของศูนย์ ภูพานในด้านต่างๆ (ดิน ป่าไม้ พืช น้ำ) พื้นที่ 16,433 ไร่ ศูนย์ศึกษาการพัฒนาภูพานฯ	เมืองสกลนคร	สกลนคร	233	2	ซ่อมแซม/บำรุงรักษา	กรมชลประทาน	แผนงานค่าก่อสร้างปี 63	1.000	1.000				2564		
2	ซ่อมแซมบำรุงรักษาขบวนชลประทาน ตามข้อเสนอของเกษตรกรผู้ใช้น้ำชลประทาน จำนวน 11 รายการ ศูนย์ศึกษาการพัฒนาภูพานอันเนื่องมาจากพระราชดำริ	เมืองสกลนคร	สกลนคร	233	2.2	ซ่อมแซม/บำรุงรักษา	กรมชลประทาน	แผนงานค่าก่อสร้างปี 63	1.000	1.000				2563	1.000	แผนงานอื่นๆ
2	ซ่อมแซมบำรุงรักษาขบวนชลประทาน ตามข้อเสนอของเกษตรกรผู้ใช้น้ำชลประทาน จำนวน 13 รายการ โครงการชลประทานสกลนคร	เมืองสกลนคร	สกลนคร	233	2.2	ซ่อมแซม/บำรุงรักษา	กรมชลประทาน	แผนงานค่าก่อสร้างปี 63	1.000	1.000				2563	1.000	แผนงานอื่นๆ
2	ซ่อมแซมชุดลอกคลองส่งน้ำสายใหญ่ ฝายส่งน้ำที่ 6 โครงการส่งน้ำและบำรุงรักษาน้ำอูน ปริมาณ ดิน 4,467.26 ลูกบาศก์เมตร	เมืองสกลนคร	สกลนคร	221	2.2	พัฒนาแหล่งน้ำพื้นที่เกษตรน้ำฝน	กรมชลประทาน	แผนงานค่าก่อสร้างปี 63	1.000	1.000				2563	1.000	แผนงานอื่นๆ
2	งานบูรณะเรือนแพชาวประมงระบบน้ำ ขนาด 150 ตารางเมตร	เมืองสกลนคร	สกลนคร	233	2.2	ซ่อมแซม/บำรุงรักษา	กรมชลประทาน	แผนงานค่าก่อสร้างปี 63	0.900	0.900				2564		
2	บริหารการส่งน้ำ พื้นที่ชลประทาน 119,475 ไร่ โครงการชลประทานสกลนคร	เมืองสกลนคร	สกลนคร	233	2	ซ่อมแซม/บำรุงรักษา	กรมชลประทาน	แผนงานค่าก่อสร้างปี 63	0.900	0.900				2563	0.900	แผนงานอื่นๆ
2	ซ่อมแซมคันดินและอาคารบังคับน้ำบึงโต โครงการส่งน้ำและบำรุงรักษาน้ำก่ำ	เมืองสกลนคร	สกลนคร	221	2.2	ซ่อมแซม/บำรุงรักษา	กรมชลประทาน	แผนงานค่าก่อสร้างปี 63	0.900	0.900				2563	0.900	แผนงานอื่นๆ
2	ซ่อมแซมหนึ่งก้นน้ำมีขจรวาน้ำก่ำ ระยะทาง 1.000 กิโลเมตร โครงการส่งน้ำและบำรุงรักษาน้ำก่ำ	เมืองสกลนคร	สกลนคร	221	2.2	ซ่อมแซม/บำรุงรักษา	กรมชลประทาน	แผนงานค่าก่อสร้างปี 63	0.900	0.900				2563	0.900	แผนงานอื่นๆ

ตารางรายละเอียดการจัดกลุ่มโครงการเพื่อประกอบการจัดทำแผนปฏิบัติการรณรงค์ขจัดวงอึกเฉียงเหนือประจำปีงบประมาณ พ.ศ. 2563 - 2565

การจัดลำดับความสำคัญ	ชื่อแผนงาน / โครงการ / รายการ	อำเภอ	จังหวัด	รหัสลุ่มน้ำ	กลยุทธ์	ประเภทโครงการ	หน่วยงานระดับกรม	ที่มาแผนงาน	วงเงินโครงการ (ล้านบาท)	วงเงินปีแรก (ล้านบาท)	พื้นที่รับประโยชน์ (ไร่)	ครัวเรือนรับประโยชน์ (ครัวเรือน)	น้ำต้นทุนเพิ่ม (ล้านลบ.ม.)	ปีงบประมาณ	ได้รับงบจากร่าง พรบ.63 (ล้านบาท)	หมายเหตุ
2	ซ่อมแซมคันคลองและอาคารประกอบอ่างเก็บน้ำห้วยเรือ ระยะทาง 1.5 กิโลเมตร ศูนย์ศึกษาการพัฒนาภูพานอันเนื่องมาจากพระราชดำริ	เมืองสกลนคร	สกลนคร	221	2.2	ซ่อมแซม/บำรุงรักษา	กรมชลประทาน	แผนงานค่าก่อสร้างปี 63	0.900	0.900				2563	0.900	แผนงานอื่นๆ
2	ซ่อมแซมคันดินและอาคารประกอบบึงโฆ อันเนื่องมาจากพระราชดำริ	เมืองสกลนคร	สกลนคร	233	2.2	ซ่อมแซม/บำรุงรักษา	กรมชลประทาน	แผนงานค่าก่อสร้างปี 63	0.850	0.850				2563	0.850	แผนงานอื่นๆ
2	ซ่อมแซมอาคารบังคับน้ำคันพื้นที่กันน้ำฝั่งขวาลำน้ำก่ำ ปตร.บ้านหนองบึง อันเนื่องมาจากพระราชดำริ	เมืองสกลนคร	สกลนคร	233	2.2	ซ่อมแซม/บำรุงรักษา	กรมชลประทาน	แผนงานค่าก่อสร้างปี 63	0.800	0.800				2563	0.800	แผนงานอื่นๆ
2	ซ่อมแซมเครื่องสูบน้ำระบบแรงดันโครงการชลประทานสกลนคร	เมืองสกลนคร	สกลนคร	221	2.2	ซ่อมแซม/บำรุงรักษา	กรมชลประทาน	แผนงานค่าก่อสร้างปี 63	0.800	0.800				2563	0.800	แผนงานอื่นๆ
2	งานส่งเสริมการพัฒนาอาชีพเกษตรกรเครือข่ายศูนย์เรียนรู้ 32 ศูนย์เรียนรู้ พื้นที่ 92,741 ไร่	เมืองสกลนคร	สกลนคร	233	2.2	ซ่อมแซม/บำรุงรักษา	กรมชลประทาน	แผนงานค่าก่อสร้างปี 63	0.750	0.750				2563		
2	ซ่อมแซมเครื่องสูบน้ำพระตำหนักสกลนคร (พรค.) โครงการชลประทานสกลนคร	เมืองสกลนคร	สกลนคร	233	2.2	ซ่อมแซม/บำรุงรักษา	กรมชลประทาน	แผนงานค่าก่อสร้างปี 63	0.700	0.700				2564	0.700	แผนงานอื่นๆ
2	ซ่อมแซมเครื่องสูบน้ำโครงการห้วยตาดโคก โครงการชลประทานสกลนคร	เมืองสกลนคร	สกลนคร	221	2.2	ซ่อมแซม/บำรุงรักษา	กรมชลประทาน	แผนงานค่าก่อสร้างปี 63	0.700	0.700				2563	0.700	แผนงานอื่นๆ
2	ซ่อมแซมคลองส่งน้ำ สาย RMC จำนวน 664 ตารางเมตร อ่างเก็บน้ำห้วยเดียก(พรค.) โครงการชลประทานสกลนคร	เมืองสกลนคร	สกลนคร	233	2.2	ฝ่าย/อาคารบังคับน้ำ	กรมชลประทาน	แผนงานค่าก่อสร้างปี 63	0.650	0.650				2564		
2	โครงการขุดลอกลำห้วยน้ำพุข่อย	เมืองสกลนคร	สกลนคร	232	3.1	เพิ่มประสิทธิภาพการระบายน้ำ	องค์กรปกครองส่วนท้องถิ่น	แผนงานองค์กรปกครองส่วนท้องถิ่น	0.608	0.608				2564		
2	ขุดลอกตะกอนดินคลองขี้ก้านหนองจอก อันเนื่องมาจากพระราชดำริ	เมืองสกลนคร	สกลนคร	233	2.2	พัฒนาแหล่งน้ำพื้นที่เกษตรน้ำฝน	กรมชลประทาน	แผนงานค่าก่อสร้างปี 63	0.600	0.600				2563	0.600	แผนงานอื่นๆ
2	งานปรับปรุงอาคารที่ทำการกิจกรรมหนองโหม พื้นที่ 100 ตร.ม. ศูนย์ศึกษาการพัฒนาภูพาน	เมืองสกลนคร	สกลนคร	233	2.2	ซ่อมแซม/บำรุงรักษา	กรมชลประทาน	แผนงานค่าก่อสร้างปี 63	0.600	0.600				2564		
2	โครงการขุดลอกหนองม่วง	เมืองสกลนคร	สกลนคร	232	2.2	พัฒนาแหล่งน้ำพื้นที่เกษตรน้ำฝน	องค์กรปกครองส่วนท้องถิ่น	แผนงานองค์กรปกครองส่วนท้องถิ่น	0.562	0.562				2564		
2	ขุดลอกร่องน้ำและกำจัดวัชพืชหนองหารบ้านดอนจอก ตำบลวังดอน อำเภอเมืองสกลนคร จังหวัดสกลนคร	เมืองสกลนคร	สกลนคร	233	3.1	เพิ่มประสิทธิภาพการระบายน้ำ	ราชการส่วนภูมิภาค (จังหวัด)	แผนงานราชการส่วนภูมิภาค (จังหวัด)	0.500	0.500				2564		
2	ขุดลอกร่องน้ำและกำจัดวัชพืชหนองหารบ้านดอนจอก ตำบลวังดอน อำเภอเมืองสกลนคร จังหวัดสกลนคร	เมืองสกลนคร	สกลนคร	233	3.1	เพิ่มประสิทธิภาพการระบายน้ำ	ราชการส่วนภูมิภาค (จังหวัด)	แผนงานราชการส่วนภูมิภาค (จังหวัด)	0.500	0.500				2564		
2	ขุดลอกลำห้วยหมากพิวก	เมืองสกลนคร	สกลนคร	233	3.1	พัฒนาแหล่งน้ำพื้นที่เกษตรน้ำฝน	องค์กรปกครองส่วนท้องถิ่น	แผนงานองค์กรปกครองส่วนท้องถิ่น	0.500	0.500				2564		
2	ขุดลอกห้วยเตย	เมืองสกลนคร	สกลนคร	233	3.1	พัฒนาแหล่งน้ำพื้นที่เกษตรน้ำฝน	องค์กรปกครองส่วนท้องถิ่น	แผนงานองค์กรปกครองส่วนท้องถิ่น	0.500	0.500				2564		
2	ขุดลอกห้วยเตยและฝายดาวา	เมืองสกลนคร	สกลนคร	233	3.1	พัฒนาแหล่งน้ำพื้นที่เกษตรน้ำฝน	องค์กรปกครองส่วนท้องถิ่น	แผนงานองค์กรปกครองส่วนท้องถิ่น	0.500	0.500				2564		
2	งานขุดลอกหนองขันทงำ เพื่อสนับสนุนศูนย์เรียนรู้ตามแนวพระราชดำริ ปริมาณ 7,860 ลบ.ม. ศูนย์ศึกษาการพัฒนาภูพาน	เมืองสกลนคร	สกลนคร	233	2.2	พัฒนาแหล่งน้ำพื้นที่เกษตรน้ำฝน	กรมชลประทาน	แผนงานค่าก่อสร้างปี 63	0.500	0.500				2564		
2	ซ่อมแซมลูกกรงท่อส่งน้ำอ่างเก็บน้ำลาดกะเมอ พื้นที่ 200 ตร.ม.	เมืองสกลนคร	สกลนคร	229	2.2	ซ่อมแซม/บำรุงรักษา	กรมชลประทาน	แผนงานค่าก่อสร้างปี 63	0.500	0.500				2563	0.500	แผนงานอื่นๆ
2	งานปรับปรุงถนนลาดยางบริเวณหน้าพิชสวน 1 พื้นที่ 730 ตร.ม. ศูนย์ศึกษาการพัฒนาภูพาน	เมืองสกลนคร	สกลนคร	233	2.2	ซ่อมแซม/บำรุงรักษา	กรมชลประทาน	แผนงานค่าก่อสร้างปี 63	0.500	0.500				2564		
2	ขุดลอกอ่างเก็บน้ำเขื่อนป่าสักชลสิทธิ์ จังหวัดลพบุรี 4 แห่ง	เมืองสกลนคร	สกลนคร	233	2.2	พัฒนาแหล่งน้ำพื้นที่เกษตรน้ำฝน	กรมชลประทาน	แผนงานค่าก่อสร้างปี 63	0.500	0.500				2564		
2	ค่าดำเนินการแปลงเชิงเกษตรทฤษฎีใหม่พื้นที่ 4 ไร่ ศูนย์ศึกษาการพัฒนาภูพาน	เมืองสกลนคร	สกลนคร	233	2	ซ่อมแซม/บำรุงรักษา	กรมชลประทาน	แผนงานค่าก่อสร้างปี 63	0.500	0.500				2564		
2	ซ่อมแซมระบบสื่อสารภายใน โครงการชลประทานสกลนคร	เมืองสกลนคร	สกลนคร	233	2.2	ซ่อมแซม/บำรุงรักษา	กรมชลประทาน	แผนงานค่าก่อสร้างปี 63	0.500	0.500				2564		
2	ซ่อมแซม Toe Drain และท่อส่งน้ำอ่างเก็บน้ำลาดกะเมอ ความยาว 150 เมตร ศูนย์ศึกษาการพัฒนาภูพานอันเนื่องมาจากพระราชดำริ	เมืองสกลนคร	สกลนคร	221	2.2	ซ่อมแซม/บำรุงรักษา	กรมชลประทาน	แผนงานค่าก่อสร้างปี 63	0.500	0.500				2563	0.500	แผนงานอื่นๆ
2	โครงการขุดลอกร่องน้ำบ้านดอนเสาง หมู่ที่ 1 ตำบลโฆเมือง อำเภอเมืองสกลนคร จังหวัดสกลนคร	เมืองสกลนคร	สกลนคร	233	3.1	เพิ่มประสิทธิภาพการระบายน้ำ	ราชการส่วนภูมิภาค (จังหวัด)	แผนงานราชการส่วนภูมิภาค (จังหวัด)	0.499	0.499				2564		
2	ขุดลอกสระน้ำสาธารณะประโยชน์ หมู่ที่ 3 บ้านดอนเชียงบานน้อย	เมืองสกลนคร	สกลนคร	233	2.2	พัฒนาแหล่งน้ำพื้นที่เกษตรน้ำฝน	องค์กรปกครองส่วนท้องถิ่น	แผนงานองค์กรปกครองส่วนท้องถิ่น	0.497	0.497				2563	0.497	แผนงานอื่นๆ
2	ขุดลอกหนองบัวน้อย บ้านโนนศาลา หมู่ที่ 12	เมืองสกลนคร	สกลนคร	233	2.2	พัฒนาแหล่งน้ำพื้นที่เกษตรน้ำฝน	องค์กรปกครองส่วนท้องถิ่น	แผนงานองค์กรปกครองส่วนท้องถิ่น	0.497	0.497				2563	0.497	แผนงานอื่นๆ
2	โครงการขุดลอกร่องน้ำลำห้วยแกลบ บ้านหนองบัวทอง หมู่ที่ 4 และ บ้านท่าแร่พัฒนา หมู่ที่ 7 ตำบลท่าแร่ อำเภอเมืองสกลนคร จังหวัดสกลนคร	เมืองสกลนคร	สกลนคร	233	3.1	เพิ่มประสิทธิภาพการระบายน้ำ	ราชการส่วนภูมิภาค (จังหวัด)	แผนงานราชการส่วนภูมิภาค (จังหวัด)	0.495	0.495				2564		
2	ขุดลอกสระหลวงสาธารณะประโยชน์ บ้านโนนศาลา หมู่ที่ 12	เมืองสกลนคร	สกลนคร	229	2.2	พัฒนาแหล่งน้ำพื้นที่เกษตรน้ำฝน	องค์กรปกครองส่วนท้องถิ่น	แผนงานองค์กรปกครองส่วนท้องถิ่น	0.464	0.464				2563	0.464	แผนงานอื่นๆ
2	ซ่อมแซม Toe Drain และท่อส่งน้ำอ่างเก็บน้ำห้วยเจียงไผ่ ความยาว 100 เมตร ศูนย์ศึกษาการพัฒนาภูพานอันเนื่องมาจากพระราชดำริ	เมืองสกลนคร	สกลนคร	221	2.2	ซ่อมแซม/บำรุงรักษา	กรมชลประทาน	แผนงานค่าก่อสร้างปี 63	0.400	0.400				2563	0.400	แผนงานอื่นๆ
2	ขุดลอกสระน้ำท้องช้าง บ้านทุ่งมน หมู่ที่ 8	เมืองสกลนคร	สกลนคร	229	2.2	พัฒนาแหล่งน้ำพื้นที่เกษตรน้ำฝน	องค์กรปกครองส่วนท้องถิ่น	แผนงานองค์กรปกครองส่วนท้องถิ่น	0.389	0.389				2563	0.389	แผนงานอื่นๆ
2	ค่าใช้จ่ายในการพัฒนาระบบกระจายน้ำบาดาลเพื่อการเกษตรด้วยเครื่องสูบน้ำไฟฟ้าแบบจุ่มใต้ดิน	พิจิตร	พิจิตร	225	2.3	พัฒนาแหล่งน้ำบาดาล	กรมทรัพยากรน้ำบาดาล	แผนงานค่าก่อสร้างปี 63	0.334	0.334	40			2563	0.139	แผน งบบูรณา
2	ค่าใช้จ่ายในการพัฒนาระบบกระจายน้ำบาดาลเพื่อการเกษตรด้วยเครื่องสูบน้ำไฟฟ้าแบบจุ่มใต้ดิน	พิจิตร	พิจิตร	225	2.3	พัฒนาแหล่งน้ำบาดาล	กรมทรัพยากรน้ำบาดาล	แผนงานค่าก่อสร้างปี 63	0.334	0.334	40			2564		
2	ค่าใช้จ่ายในการพัฒนาระบบกระจายน้ำบาดาลเพื่อการเกษตรด้วยเครื่องสูบน้ำไฟฟ้าแบบจุ่มใต้ดิน	พิจิตร	พิจิตร	225	2.3	พัฒนาแหล่งน้ำบาดาล	กรมทรัพยากรน้ำบาดาล	แผนงานค่าก่อสร้างปี 63	0.334	0.334	40			2563	0.139	แผน งบบูรณา
2	โครงการขุดวางท่อระบายน้ำพร้อมปลอก	เมืองสกลนคร	สกลนคร	233	3.1	เพิ่มประสิทธิภาพการระบายน้ำ	องค์กรปกครองส่วนท้องถิ่น	แผนงานองค์กรปกครองส่วนท้องถิ่น	0.330	0.330				2564		
2	โครงการขุดวางท่อระบายน้ำพร้อมปลอก	เมืองสกลนคร	สกลนคร	233	3.1	เพิ่มประสิทธิภาพการระบายน้ำ	องค์กรปกครองส่วนท้องถิ่น	แผนงานองค์กรปกครองส่วนท้องถิ่น	0.330	0.330				2564		
2	โครงการขุดวางท่อระบายน้ำพร้อมปลอก	เมืองสกลนคร	สกลนคร	233	3.1	เพิ่มประสิทธิภาพการระบายน้ำ	องค์กรปกครองส่วนท้องถิ่น	แผนงานองค์กรปกครองส่วนท้องถิ่น	0.330	0.330				2564		
2	โครงการขุดวางท่อระบายน้ำพร้อมปลอก	เมืองสกลนคร	สกลนคร	233	3.1	เพิ่มประสิทธิภาพการระบายน้ำ	องค์กรปกครองส่วนท้องถิ่น	แผนงานองค์กรปกครองส่วนท้องถิ่น	0.330	0.330				2564		
2	โครงการขุดวางท่อระบายน้ำพร้อมปลอกในหมู่บ้าน	เมืองสกลนคร	สกลนคร	233	3.1	เพิ่มประสิทธิภาพการระบายน้ำ	องค์กรปกครองส่วนท้องถิ่น	แผนงานองค์กรปกครองส่วนท้องถิ่น	0.300	0.300				2564		
2	โครงการขุดวางท่อระบายน้ำพร้อมปลอกในหมู่บ้าน	เมืองสกลนคร	สกลนคร	233	3.1	เพิ่มประสิทธิภาพการระบายน้ำ	องค์กรปกครองส่วนท้องถิ่น	แผนงานองค์กรปกครองส่วนท้องถิ่น	0.300	0.300				2564		
2	งานขุดสระเก็บน้ำและบูรณะลำเลียง กิจกรรมพิชสวน 2 ปริมาณ 14,500 ลบ.ม. ศูนย์ศึกษาการพัฒนาภูพาน	เมืองสกลนคร	สกลนคร	233	2.2	พัฒนาแหล่งน้ำพื้นที่เกษตรน้ำฝน	กรมชลประทาน	แผนงานค่าก่อสร้างปี 63	0.300	0.300				2563	0.300	แผนงานอื่นๆ

ตารางรายละเอียดการจัดกลุ่มโครงการเพื่อประกอบการจัดทำแผนปฏิบัติการกลุ่มน้ำโขงตะวันออกเฉียงเหนือประจำปีงบประมาณ พ.ศ. 2563 - 2565

การจัดลำดับ ตาม ความสำคัญ	ชื่อแผนงาน / โครงการ / รายการ	อำเภอ	จังหวัด	รหัสลุ่มน้ำ	กลยุทธ์	ประเภทโครงการ	หน่วยงานระดับกรม	ที่มาแผนงาน	วงเงิน โครงการ (ล้านบาท)	วงเงิน ปีแรก (ล้านบาท)	พื้นที่รับ ประโยชน์ (ไร่)	ครัวเรือน รับ ประโยชน์ (ครัวเรือน)	น้ำต้นทุน เพิ่ม (ล้านลบ.ม.)	ปีงบประมาณ	ได้รับงบ จาก ร่าง พรบ.63 (ล้านบาท)	หมายเหตุ
3	ขุดลอกอ่างเก็บน้ำดำเนินโครงการเอง อ่างเก็บน้ำห้วยก้านเหลือง โครงการชลประทานนครพนม ปริมาณดินขุด 106,300 ลบ.ม.	นาแก	นครพนม	233	2.2	พัฒนาแหล่งน้ำพื้นที่เกษตรน้ำฝน	กรมชลประทาน	แผนงานค่าชลประทานปี 63	5,000	5,000				2563	5,000	แผนงานอื่นๆ
3	ขุดลอกคลองโดยขุดดำเนินการเอง ลำน้ำก้า ปตร.บ้านนาคู โครงการส่งน้ำและบำรุงรักษาน้ำก้า ปริมาณดิน 378,520 ลูกบาศก์เมตร	นาแก	นครพนม	221	2.2	พัฒนาแหล่งน้ำพื้นที่เกษตรน้ำฝน	กรมชลประทาน	แผนงานค่าชลประทานปี 63	5,000	5,000				2563	5,000	แผนงานอื่นๆ
3	ปรับปรุงระบบระบายน้ำข้างคลองส่งน้ำ ระบบส่งน้ำสถานีสูบน้ำบ้านนาคู ปตร.บ้านนาคู	นาแก	นครพนม	221	2.2	ซ่อมแซม/บำรุงรักษา	กรมชลประทาน	แผนงานค่าชลประทานปี 63	5,000	5,000				2564		
3	ซ่อมแซมงานระบบระบายน้ำชายบ้านท่าพรายขาว โครงการชลประทานเลข 1 แห่ง	วังสภานุ	เลย	221	2.2	ซ่อมแซม/บำรุงรักษา	กรมชลประทาน	แผนงานค่าชลประทานปี 63	4,082	4,082				2563	4,082	แผนงานอื่นๆ
3	ขุดลอกสระน้ำพระทัยในหลวง	นาแก	นครพนม	233	2.2	พัฒนาแหล่งน้ำพื้นที่เกษตรน้ำฝน	องค์กรปกครองส่วนท้องถิ่น	แผนงานองค์กรปกครองส่วนท้องถิ่น	4,000	4,000				2564		
3	ปรับปรุงภูมิทัศน์/ขุดลอกสีกาโย	ท่าอุเทน	นครพนม	230	2.3	ซ่อมแซม/บำรุงรักษา	องค์กรปกครองส่วนท้องถิ่น	แผนงานองค์กรปกครองส่วนท้องถิ่น	3,000	3,000				2564		
3	ปรับปรุงภูมิทัศน์/ขุดลอกเสม็ด	ท่าอุเทน	นครพนม	230	2.3	ซ่อมแซม/บำรุงรักษา	องค์กรปกครองส่วนท้องถิ่น	แผนงานองค์กรปกครองส่วนท้องถิ่น	3,000	3,000				2564		
3	ขุดลอกคลองนาแม่	วังสภานุ	เลย	214	2.2	พัฒนาแหล่งน้ำพื้นที่เกษตรน้ำฝน	องค์กรปกครองส่วนท้องถิ่น	แผนงานองค์กรปกครองส่วนท้องถิ่น	3,000	3,000				2564		
3	ซ่อมแซมอาคารบังคับน้ำกลางคลองส่งน้ำสายใหม่ฝั่งขวา RMC สถานีสูบน้ำบ้านนาคู โครงการส่งน้ำและบำรุงรักษาน้ำก้า	นาแก	นครพนม	221	2.2	ซ่อมแซม/บำรุงรักษา	กรมชลประทาน	แผนงานค่าชลประทานปี 63	3,000	3,000				2563	3,000	แผนงานอื่นๆ
3	ปรับปรุงอาคารบังคับน้ำ ระบบส่งน้ำสถานีสูบน้ำบ้านนาคู ปตร.บ้านนาคู	นาแก	นครพนม	221	2.2	ฝ่าย/อาคารบังคับน้ำ	กรมชลประทาน	แผนงานค่าชลประทานปี 63	3,000	3,000				2564		
3	โครงการขุดลอกใต้ใถ้ หนองวังก้า หมู่ 15	นาหว้า	นครพนม	228	3.1	เพิ่มประสิทธิภาพการระบายน้ำ	องค์กรปกครองส่วนท้องถิ่น	แผนงานองค์กรปกครองส่วนท้องถิ่น	2,500	2,500				2564		
3	ซ่อมแซมเครื่องสูบน้ำระบบระบายน้ำโครงการพัฒนาแหล่งน้ำอันเนื่องมาจากพระราชดำริ	จังหวัดนครพนม	นครพนม	231	2.2	ซ่อมแซม/บำรุงรักษา	กรมชลประทาน	แผนงานค่าชลประทานปี 63	2,500	2,500				2563	2,500	แผนงานอื่นๆ
3	ซ่อมแซมถนนทางเข้า ปตร.ห้วยหวาย กม.0+000 - กม.1+500 ความยาว 5,920 เมตร โครงการชลประทานนครพนม	ท่าอุเทน	นครพนม	230	2.2	ซ่อมแซม/บำรุงรักษา	กรมชลประทาน	แผนงานค่าชลประทานปี 63	2,500	2,500				2564		
3	โครงการขุดลอกห้วยบัง	นาหว้า	นครพนม	229	3.1	พัฒนาแหล่งน้ำพื้นที่เกษตรน้ำฝน	องค์กรปกครองส่วนท้องถิ่น	แผนงานองค์กรปกครองส่วนท้องถิ่น	2,400	2,400				2564		
3	ขุดลอกหนองก้าหลวง หมู่ 10	นาแก	นครพนม	233	2.2	พัฒนาแหล่งน้ำพื้นที่เกษตรน้ำฝน	องค์กรปกครองส่วนท้องถิ่น	แผนงานองค์กรปกครองส่วนท้องถิ่น	2,100	2,100				2564		
3	โครงการปรับปรุงสวนสาธารณะหนองอิม	วังสภานุ	เลย	215	2.2	พัฒนาแหล่งน้ำพื้นที่เกษตรน้ำฝน	องค์กรปกครองส่วนท้องถิ่น	แผนงานองค์กรปกครองส่วนท้องถิ่น	1,900	1,900				2564		
3	ค่าใช้จ่ายในการพัฒนาระบบบำบัดน้ำคูลงตามโครงการเกษตรยั่งยืนนอกเขตชลประทาน (Quick win)	นาหว้า	นครพนม	229	2.3	พัฒนาแหล่งน้ำบาดาล	กรมทรัพยากรน้ำบาดาล	แผนงานค่าชลประทานปี 63	1,888	1,888	60			2563	1,606	แผน งบประมาณ
3	ซ่อมแซมทำนบกั้นดิน โครงการอนุรักษ์แหล่งน้ำกุศลและ กุดกว้าง ความยาว 101 เมตร โครงการชลประทานนครพนม	นาหว้า	นครพนม	221	2.2	ซ่อมแซม/บำรุงรักษา	กรมชลประทาน	แผนงานค่าชลประทานปี 63	1,800	1,800				2563	1,800	แผนงานอื่นๆ
3	ปรับปรุงซ่อมแซมสถานีสูบน้ำด้วยไฟฟ้า บ้านหนอง หมู่ที่ 3 ตำบลหนอง องค์กรบริหารส่วนตำบลหนอง อำเภอท่าอุเทน จังหวัดนครพนม	ท่าอุเทน	นครพนม	225	2.2	ซ่อมแซม/บำรุงรักษา	องค์กรปกครองส่วนท้องถิ่น	แผนงานองค์กรปกครองส่วนท้องถิ่น	1,717	1,717				2563	1,717	แผนงานอื่นๆ
3	ค่าใช้จ่ายในการก่อสร้างระบบกระจายน้ำบาดาลเพื่อการเกษตรด้วยพลังงานแสงอาทิตย์	นาแก	นครพนม	233	2.3	พัฒนาแหล่งน้ำบาดาล	กรมทรัพยากรน้ำบาดาล	แผนงานค่าชลประทานปี 63	1,634	1,634	60			2563	1,634	แผน งบประมาณ
3	ขุดลอกอ่างเก็บน้ำห้วยประเวศ หมู่ 13	นาแก	นครพนม	233	2.3	พัฒนาแหล่งน้ำพื้นที่เกษตรน้ำฝน	องค์กรปกครองส่วนท้องถิ่น	แผนงานองค์กรปกครองส่วนท้องถิ่น	1,500	1,500				2564		
3	ก่อสร้างฝายน้ำล้นสายห้วยสิงห์ หมู่ 12	นาแก	นครพนม	233	2.4	ฝ่าย/อาคารบังคับน้ำ	องค์กรปกครองส่วนท้องถิ่น	แผนงานองค์กรปกครองส่วนท้องถิ่น	1,500	1,500				2564		
3	โครงการซ่อมแซม/ปรับปรุงระบบประปาหมู่บ้าน	ท่าอุเทน	นครพนม	230	1.1	พัฒนาระบบประปา	องค์กรปกครองส่วนท้องถิ่น	แผนงานองค์กรปกครองส่วนท้องถิ่น	1,500	1,500				2564		
3	โครงการซ่อมแซม/ปรับปรุงระบบประปาหมู่บ้าน	ท่าอุเทน	นครพนม	230	1.1	พัฒนาระบบประปา	องค์กรปกครองส่วนท้องถิ่น	แผนงานองค์กรปกครองส่วนท้องถิ่น	1,500	1,500				2564		
3	โครงการซ่อมแซม ฝายน้ำล้น (ฝายน้ำอ้อย)หมู่ที่ 6	วังสภานุ	เลย	215	2.2	ฝ่าย/อาคารบังคับน้ำ	องค์กรปกครองส่วนท้องถิ่น	แผนงานองค์กรปกครองส่วนท้องถิ่น	1,500	1,500				2564		
3	โครงการขุดลอกคลองเชียงเหล็ก (น้ำฮวย) หมู่ที่ 6	วังสภานุ	เลย	215	2.2	พัฒนาแหล่งน้ำพื้นที่เกษตรน้ำฝน	องค์กรปกครองส่วนท้องถิ่น	แผนงานองค์กรปกครองส่วนท้องถิ่น	1,500	1,500				2564		
3	ซ่อมแซมคันเรียงห้วย ปตร.ห้วยหวาย พื้นที่ 1,387 ตารางเมตร โครงการชลประทานนครพนม	ท่าอุเทน	นครพนม	221	2.2	ซ่อมแซม/บำรุงรักษา	กรมชลประทาน	แผนงานค่าชลประทานปี 63	1,500	1,500				2563	1,500	แผนงานอื่นๆ
3	ซ่อมแซมคันลิ่งลำน้ำก้าบ้านหนองสูง โครงการส่งน้ำและบำรุงรักษาน้ำก้า	นาแก	นครพนม	221	2.2	ซ่อมแซม/บำรุงรักษา	กรมชลประทาน	แผนงานค่าชลประทานปี 63	1,500	1,500				2564		
3	ซ่อมแซมคลองส่งน้ำสาย RMC สถานีสูบน้ำบ้านนาคู ระยะทาง 0.750 กิโลเมตร โครงการส่งน้ำและบำรุงรักษาน้ำก้า	นาแก	นครพนม	221	2.2	ฝ่าย/อาคารบังคับน้ำ	กรมชลประทาน	แผนงานค่าชลประทานปี 63	1,500	1,500				2563	1,500	แผนงานอื่นๆ
3	ปรับปรุงระบบระบายน้ำข้างคลองส่งน้ำสาย MC สถานีสูบน้ำบ้านนาแก	นาแก	นครพนม	221	2.2	ซ่อมแซม/บำรุงรักษา	กรมชลประทาน	แผนงานค่าชลประทานปี 63	1,500	1,500				2564		
3	ปรับปรุงสะพานคอนกรีตเสริมเหล็กคลองLMC กม.2+170 กม.2+430 ห้วยอีเล็ด โครงการชลประทานเลข จำนวน 2 แห่ง	วังสภานุ	เลย	215	2.2	ซ่อมแซม/บำรุงรักษา	กรมชลประทาน	แผนงานค่าชลประทานปี 63	1,400	1,400				2564		
3	ปรับปรุงซ่อมแซมสถานีสูบน้ำด้วยไฟฟ้า บ้านนาคู หมู่ที่ 3 ตำบลนาคูใหญ่ องค์กรบริหารส่วนตำบลนาคูใหญ่ อำเภอนาหว้า จังหวัดนครพนม	นาหว้า	นครพนม	229	2.2	ซ่อมแซม/บำรุงรักษา	องค์กรปกครองส่วนท้องถิ่น	แผนงานองค์กรปกครองส่วนท้องถิ่น	1,375	1,375				2563	1,375	แผนงานอื่นๆ
3	ขุดลอกตะกอนคลองส่งน้ำสายใหญ่ สถานีสูบน้ำบ้านนาแก	นาแก	นครพนม	233	2.2	ซ่อมแซม/บำรุงรักษา	กรมชลประทาน	แผนงานค่าชลประทานปี 63	1,300	1,300				2563	1,300	แผนงานอื่นๆ
3	ปรับปรุงซ่อมแซมสถานีสูบน้ำด้วยไฟฟ้า บ้านนาคู หมู่ที่ 7 ตำบลนาหว้า องค์กรบริหารส่วนตำบลนาหว้า อำเภอนาหว้า จังหวัดนครพนม	นาหว้า	นครพนม	229	2.2	ซ่อมแซม/บำรุงรักษา	องค์กรปกครองส่วนท้องถิ่น	แผนงานองค์กรปกครองส่วนท้องถิ่น	1,272	1,272				2563	1,272	แผนงานอื่นๆ
3	โครงการขุดลอกฝายห้วยลาด	วังสภานุ	เลย	214	2.2	เพิ่มประสิทธิภาพการระบายน้ำ	องค์กรปกครองส่วนท้องถิ่น	แผนงานองค์กรปกครองส่วนท้องถิ่น	1,200	1,200				2564		
3	ซ่อมแซมคันเรียงห้วย ปตร.ห้วยหวาย พื้นที่ 1,509 ตารางเมตร โครงการชลประทานนครพนม	ท่าอุเทน	นครพนม	221	2.2	ซ่อมแซม/บำรุงรักษา	กรมชลประทาน	แผนงานค่าชลประทานปี 63	1,200	1,200				2563	1,200	แผนงานอื่นๆ
3	ขุดลอกหนองหวาย	ท่าอุเทน	นครพนม	225	2.2	พัฒนาแหล่งน้ำพื้นที่เกษตรน้ำฝน	ราชการส่วนภูมิภาค (จังหวัด)	แผนงานราชการส่วนภูมิภาค (จังหวัด)	1,040	1,040				2564		
3	ขุดลอกหนองคำพิพัฒนา	ท่าอุเทน	นครพนม	225	2.2	พัฒนาแหล่งน้ำพื้นที่เกษตรน้ำฝน	ราชการส่วนภูมิภาค (จังหวัด)	แผนงานราชการส่วนภูมิภาค (จังหวัด)	1,040	1,040				2564		
3	ขุดลอกหนองสาหร่าย	ท่าอุเทน	นครพนม	225	2.2	พัฒนาแหล่งน้ำพื้นที่เกษตรน้ำฝน	ราชการส่วนภูมิภาค (จังหวัด)	แผนงานราชการส่วนภูมิภาค (จังหวัด)	1,040	1,040				2564		
3	โครงการขุดลอกหนองหวาย หมู่ที่ 11	นาหว้า	นครพนม	228	2.2	พัฒนาแหล่งน้ำพื้นที่เกษตรน้ำฝน	องค์กรปกครองส่วนท้องถิ่น	แผนงานองค์กรปกครองส่วนท้องถิ่น	1,000	1,000				2564		
3	โครงการขุดลอกฝาย-บนสายอากาศ-ศรีสงคราม พร้อมระบบสูบน้ำด้วยไฟฟ้า หมู่ 13	นาหว้า	นครพนม	228	3.1	เพิ่มประสิทธิภาพการระบายน้ำ	องค์กรปกครองส่วนท้องถิ่น	แผนงานองค์กรปกครองส่วนท้องถิ่น	1,000	1,000				2564		
3	โครงการขุดลอกส่งน้ำ จากหนองหวาย ถึง หนองโตน หมู่ที่ 3	นาหว้า	นครพนม	228	3.1	เพิ่มประสิทธิภาพการระบายน้ำ	องค์กรปกครองส่วนท้องถิ่น	แผนงานองค์กรปกครองส่วนท้องถิ่น	1,000	1,000				2564		
3	โครงการขุดลอกฝายใหญ่	วังสภานุ	เลย	214	2.2	เพิ่มประสิทธิภาพการระบายน้ำ	องค์กรปกครองส่วนท้องถิ่น	แผนงานองค์กรปกครองส่วนท้องถิ่น	1,000	1,000				2564		
3	ซ่อมแซมโครงการชลประทานอันเนื่องมาจากพระราชดำริตามข้อเสนอของกรมในเขตจังหวัดนครพนม	จังหวัดนครพนม	นครพนม	231	2.2	ซ่อมแซม/บำรุงรักษา	กรมชลประทาน	แผนงานค่าชลประทานปี 63	1,000	1,000				2563	1,000	แผนงานอื่นๆ

ตารางรายละเอียดการจัดกลุ่มโครงการเพื่อประกอบการจัดทำแผนปฏิบัติการกลุ่มน้ำโขงตะวันออกเฉียงเหนือประจำปีงบประมาณ พ.ศ. 2563 - 2565

การจัดลำดับ ตาม ความสำคัญ	ชื่อแผนงาน / โครงการ / รายการ	อำเภอ	จังหวัด	รหัสลุ่มน้ำ	กลยุทธ์	ประเภทโครงการ	หน่วยงานระดับกรม	ที่มาแผนงาน	วงเงิน โครงการ (ล้านบาท)	วงเงิน ปีแรก (ล้านบาท)	พื้นที่รับ ประโยชน์ (ไร่)	ครัวเรือน รับ ประโยชน์ (ครัวเรือน)	น้ำต้นทุน เพิ่ม (ล้านลบ.ม.)	ปีงบประมาณ	ได้รับงบ จาก ร่าง พรบ.63 (ล้านบาท)	หมายเหตุ
3	ซ่อมแซมบำรุงรักษาระบบชลประทาน ตามข้อเสนอของเกษตรกรผู้ใช้น้ำชลประทาน จำนวน 10 รายการ โครงการส่งน้ำและบำรุงรักษาน้ำก่ำ	นาแก	นครพนม	233	2.2	ซ่อมแซม/บำรุงรักษา	กรมชลประทาน	แผนงานค่าก่อสร้างปี 63	1.000	1.000				2563	1.000	แผนงานอื่นๆ
3	ซ่อมแซมคันคลองชักน้ำ สถานีสูบน้ำบ้านนาแก โครงการส่งน้ำและบำรุงรักษาน้ำก่ำ	นาแก	นครพนม	221	2.2	ซ่อมแซม/บำรุงรักษา	กรมชลประทาน	แผนงานค่าก่อสร้างปี 63	0.980	0.980				2563	0.980	แผนงานอื่นๆ
3	ซ่อมแซมขุดลอกตะกอนคลองส่งน้ำสาย MC สถานีสูบน้ำบ้านนาแก ปริมาณตะกอน 823.60 ลูกบาศก์เมตร โครงการส่งน้ำและบำรุงรักษาน้ำก่ำ	นาแก	นครพนม	221	2.2	ซ่อมแซม/บำรุงรักษา	กรมชลประทาน	แผนงานค่าก่อสร้างปี 63	0.980	0.980				2563	0.980	แผนงานอื่นๆ
3	ซ่อมแซมท่อระบายน้ำปัสและคันคลองส่งน้ำ สถานีสูบน้ำบ้านนาคู่ จำนวน 1 แห่ง โครงการส่งน้ำและบำรุงรักษาน้ำก่ำ จังหวัดนครพนม	นาแก	นครพนม	233	2.2	ซ่อมแซม/บำรุงรักษา	กรมชลประทาน	แผนงานค่าก่อสร้างปี 63	0.970	0.970				2563	0.970	แผนงานอื่นๆ
3	ซ่อมแซมคลองส่งน้ำสาย 1R-RMC สถานีสูบน้ำบ้านนาคู่ ระยะทาง 0.570 กิโลเมตร โครงการส่งน้ำและบำรุงรักษาน้ำก่ำ	นาแก	นครพนม	221	2.2	ซ่อมแซม/บำรุงรักษา	กรมชลประทาน	แผนงานค่าก่อสร้างปี 63	0.970	0.970				2563	0.970	แผนงานอื่นๆ
3	ซ่อมแซมขุดลอกตะกอนคลองส่งน้ำสาย RMC สถานีสูบน้ำบ้านนาคู่ ปริมาณตะกอน 669.75 ลูกบาศก์เมตร โครงการส่งน้ำและบำรุงรักษาน้ำก่ำ	นาแก	นครพนม	221	2.2	ซ่อมแซม/บำรุงรักษา	กรมชลประทาน	แผนงานค่าก่อสร้างปี 63	0.970	0.970				2563	0.970	แผนงานอื่นๆ
3	ซ่อมแซมคันคลองฝั่งขวา สาย MC สถานีสูบน้ำบ้านนาแก ระยะทาง 1.000 กิโลเมตร โครงการส่งน้ำและบำรุงรักษาน้ำก่ำ	นาแก	นครพนม	221	2.2	ซ่อมแซม/บำรุงรักษา	กรมชลประทาน	แผนงานค่าก่อสร้างปี 63	0.970	0.970				2563	0.970	แผนงานอื่นๆ
3	ซ่อมแซมคันคลองฝั่งขวา สาย 2L-MC สถานีสูบน้ำบ้านนาแก ระยะทาง 2.800 กิโลเมตร โครงการส่งน้ำและบำรุงรักษาน้ำก่ำ	นาแก	นครพนม	221	2.2	ซ่อมแซม/บำรุงรักษา	กรมชลประทาน	แผนงานค่าก่อสร้างปี 63	0.960	0.960				2563	0.960	แผนงานอื่นๆ
3	ซ่อมแซมคันดินและอาคารทางเชื่อมคันดินหนองเล็งดำ โครงการส่งน้ำและบำรุงรักษาน้ำก่ำ	นาแก	นครพนม	221	2.2	ซ่อมแซม/บำรุงรักษา	กรมชลประทาน	แผนงานค่าก่อสร้างปี 63	0.950	0.950				2563	0.950	แผนงานอื่นๆ
3	ซ่อมแซมคลองส่งน้ำสายข่อย 1L-1R-RMC สถานีสูบน้ำบ้านนาคู่ ระยะทาง 0.880 กิโลเมตร โครงการส่งน้ำและบำรุงรักษาน้ำก่ำ	นาแก	นครพนม	221	2.2	ซ่อมแซม/บำรุงรักษา	กรมชลประทาน	แผนงานค่าก่อสร้างปี 63	0.950	0.950				2563	0.950	แผนงานอื่นๆ
3	ปรับปรุงซ่อมแซมท่อส่งน้ำ	วังยาง	สย	214	2.2	ซ่อมแซม/บำรุงรักษา	องค์กรปกครองส่วนท้องถิ่น	แผนงานองค์กรปกครองส่วนท้องถิ่น	0.900	0.900				2564		
3	ซ่อมแซมถนนทางเข้า โครงการอนุรักษ์แหล่งน้ำกุดละอ กุดกว้าง ความยาว 882 เมตร โครงการชลประทานนครพนม	นาหว้า	นครพนม	229	2.2	ซ่อมแซม/บำรุงรักษา	กรมชลประทาน	แผนงานค่าก่อสร้างปี 63	0.900	0.900				2564		
3	ซ่อมแซมคลองส่งน้ำสาย LMC กม.3+000 - กม.4+500 อ่างเก็บน้ำห้วยก้านเหลือง โครงการชลประทานนครพนม	นาแก	นครพนม	221	2.2	ซ่อมแซม/บำรุงรักษา	กรมชลประทาน	แผนงานค่าก่อสร้างปี 63	0.850	0.850				2563	0.850	แผนงานอื่นๆ
3	ซ่อมแซมคันดินและอาคารระบายน้ำหนองกุดยาว โครงการส่งน้ำและบำรุงรักษาน้ำก่ำ	นาแก	นครพนม	221	2.2	ซ่อมแซม/บำรุงรักษา	กรมชลประทาน	แผนงานค่าก่อสร้างปี 63	0.850	0.850				2563	0.850	แผนงานอื่นๆ
3	โครงการก่อสร้างฝายน้ำล้นห้วยวังม่วง หมู่ที่ 1	นาแก	นครพนม	233	2.4	ฝาย/อาคารบังคับน้ำ	องค์กรปกครองส่วนท้องถิ่น	แผนงานองค์กรปกครองส่วนท้องถิ่น	0.800	0.800				2564		
3	ซ่อมแซมคันดินหนองแว้ง อันเนื่องมาจากพระราชดำริ	นาแก	นครพนม	233	2.2	ซ่อมแซม/บำรุงรักษา	กรมชลประทาน	แผนงานค่าก่อสร้างปี 63	0.800	0.800				2563	0.800	แผนงานอื่นๆ
3	ซ่อมแซมถนนทางเข้า อ่างเก็บน้ำห้วยเชียงชัย ความยาว 250 เมตร โครงการชลประทานนครพนม	ท่าอุเทน	นครพนม	231	2.2	ซ่อมแซม/บำรุงรักษา	กรมชลประทาน	แผนงานค่าก่อสร้างปี 63	0.800	0.800				2564		
3	ซ่อมแซมคลองส่งน้ำสาย RMC กม.2+500 - กม.3+500 อ่างเก็บน้ำบ้านดงน้อย โครงการชลประทานนครพนม	นาแก	นครพนม	221	2.2	ซ่อมแซม/บำรุงรักษา	กรมชลประทาน	แผนงานค่าก่อสร้างปี 63	0.800	0.800				2563	0.800	แผนงานอื่นๆ
3	ซ่อมแซมท่อรับน้ำ โครงการอนุรักษ์แหล่งน้ำกุดละอ กุดกว้าง จำนวน 6 แห่ง โครงการชลประทานนครพนม	นาหว้า	นครพนม	221	2.2	ซ่อมแซม/บำรุงรักษา	กรมชลประทาน	แผนงานค่าก่อสร้างปี 63	0.800	0.800				2563	0.800	แผนงานอื่นๆ
3	ซ่อมแซมหินเรียงฝายยาบ้านท่าทิศเหนือ โครงการชลประทานเลย ความยาว 70 เมตร ความสูง 7 เมตร ปริมาณดินถม 2520 ลบ.ม. หินเรียง 400 ลบ.ม.	วังยาง	สย	221	2.2	ซ่อมแซม/บำรุงรักษา	กรมชลประทาน	แผนงานค่าก่อสร้างปี 63	0.800	0.800				2563	0.800	แผนงานอื่นๆ
3	โครงการฟื้นฟูพื้นที่ป่าอนุรักษ์ (ลุ่มน้ำ) ระยะที่ 1 อุทยานแห่งชาติภูพาน	ภูพาน	สกลนคร	229	5.1	อนุรักษ์ พื้นที่ ป่าต้นน้ำ	กรมอุทยานแห่งชาติ สัตว์ป่า และพันธุ์พืช	แผนงานค่าก่อสร้างปี 63	0.780	0.780	200			2563	0.780	แผน งบบูรณา
3	โครงการขุดลอกหนองของเรือ	นาหว้า	นครพนม	229	2.2	พัฒนาแหล่งน้ำพื้นที่เกษตรน้ำฝน	องค์กรปกครองส่วนท้องถิ่น	แผนงานองค์กรปกครองส่วนท้องถิ่น	0.753	0.753				2564		
3	ซ่อมแซมคลองส่งน้ำสาย RMC กม.0+300 - กม.2+000 อ่างเก็บน้ำห้วยก้านเหลือง โครงการชลประทานนครพนม	นาแก	นครพนม	221	2.2	ซ่อมแซม/บำรุงรักษา	กรมชลประทาน	แผนงานค่าก่อสร้างปี 63	0.750	0.750				2563	0.750	แผนงานอื่นๆ
3	ซ่อมแซมขุดลอกตะกอนคันคลองชักน้ำหนองสังข์ ปริมาณตะกอน 1,630 ลูกบาศก์เมตร โครงการส่งน้ำและบำรุงรักษาน้ำก่ำ	นาแก	นครพนม	221	2.2	ซ่อมแซม/บำรุงรักษา	กรมชลประทาน	แผนงานค่าก่อสร้างปี 63	0.750	0.750				2563	0.750	แผนงานอื่นๆ
3	ซ่อมแซมถนนคันคลอง สาย LMC กม.1+000 - 2+500 อ่างเก็บน้ำห้วยวังม่วง โครงการชลประทานนครพนม	นาแก	นครพนม	233	2.2	ซ่อมแซม/บำรุงรักษา	กรมชลประทาน	แผนงานค่าก่อสร้างปี 63	0.700	0.700				2564		
3	ซ่อมแซมคลองส่งน้ำสาย LMC กม.0+000 - กม.1+500 อ่างเก็บน้ำห้วยกุดคูม โครงการชลประทานนครพนม	นาแก	นครพนม	221	2.2	ซ่อมแซม/บำรุงรักษา	กรมชลประทาน	แผนงานค่าก่อสร้างปี 63	0.700	0.700				2563	0.700	แผนงานอื่นๆ
3	ซ่อมแซมคลองส่งน้ำสาย 2R-LMC กม.0+000 - กม.1+000 อ่างเก็บน้ำห้วยก้านเหลือง โครงการชลประทานนครพนม	นาแก	นครพนม	221	2.2	ซ่อมแซม/บำรุงรักษา	กรมชลประทาน	แผนงานค่าก่อสร้างปี 63	0.700	0.700				2563	0.700	แผนงานอื่นๆ
3	ซ่อมแซมคลองส่งน้ำสาย 2R-RMC กม.0+000 - กม.1+000 อ่างเก็บน้ำห้วยกุดคูม โครงการชลประทานนครพนม	นาแก	นครพนม	221	2.2	ซ่อมแซม/บำรุงรักษา	กรมชลประทาน	แผนงานค่าก่อสร้างปี 63	0.700	0.700				2563	0.700	แผนงานอื่นๆ
3	ซ่อมแซมคลองส่งน้ำสาย 1R-RMC กม.0+000 - กม.1+200 อ่างเก็บน้ำห้วยกุดคูม โครงการชลประทานนครพนม	นาแก	นครพนม	221	2.2	ซ่อมแซม/บำรุงรักษา	กรมชลประทาน	แผนงานค่าก่อสร้างปี 63	0.700	0.700				2563	0.700	แผนงานอื่นๆ
3	ซ่อมแซมคลองส่งน้ำสาย 2L-RMC กม.0+000 - กม.1+100 อ่างเก็บน้ำห้วยกุดคูม โครงการชลประทานนครพนม	นาแก	นครพนม	221	2.2	ซ่อมแซม/บำรุงรักษา	กรมชลประทาน	แผนงานค่าก่อสร้างปี 63	0.700	0.700				2563	0.700	แผนงานอื่นๆ
3	โครงการขุดลอก หนองดงหนองอ้อย หมู่ที่ 6	นาหว้า	นครพนม	228	3.1	เพิ่มประสิทธิภาพการระบายน้ำ	องค์กรปกครองส่วนท้องถิ่น	แผนงานองค์กรปกครองส่วนท้องถิ่น	0.695	0.695				2564		
3	ซ่อมแซมคลองส่งน้ำสาย 3R-LMC กม.0+000 - กม.1+000 อ่างเก็บน้ำห้วยวังม่วง โครงการชลประทานนครพนม	นาแก	นครพนม	221	2.2	ซ่อมแซม/บำรุงรักษา	กรมชลประทาน	แผนงานค่าก่อสร้างปี 63	0.650	0.650				2563	0.650	แผนงานอื่นๆ

ตารางรายละเอียดการจัดกลุ่มโครงการเพื่อประกอบการจัดทำแผนปฏิบัติการกลุ่มน้ำโขงตะวันออกเฉียงเหนือประจำปีงบประมาณ พ.ศ. 2563 - 2565

การจัดลำดับ ตาม ความสำคัญ	ชื่อแผนงาน / โครงการ / รายการ	อำเภอ	จังหวัด	รหัสลุ่มน้ำ	กลยุทธ์	ประเภทโครงการ	หน่วยงานระดับกรม	ที่มาแผนงาน	วงเงิน โครงการ (ล้านบาท)	วงเงิน ปีแรก (ล้านบาท)	พื้นที่รับ ประโยชน์ (ไร่)	ครัวเรือน รับ ประโยชน์ (ครัวเรือน)	น้ำต้นทุน เพิ่ม (ล้านลบ.ม.)	ปีงบประมาณ	ได้รับงบ จาก ร่าง พรบ.63 (ล้านบาท)	หมายเหตุ
3	ซ่อมแซมคลองส่งน้ำสาย 1L-LMC กม.0+000 - กม.0+840 อ่างเก็บน้ำห้วยกุดุง โครงการชลประทานนครพนม	นาแก	นครพนม	221	2.2	ซ่อมแซม/บำรุงรักษา	กรมชลประทาน	แผนงานค่าชลประทานปี 63	0.650	0.650				2563	0.650	แผนงานอื่นๆ
3	ซ่อมแซมชุดลอกตะกอนคลองส่งน้ำสาย 1L-1R-RMC สถานีสูบน้ำบ้านนาสู โครงการส่งน้ำและบำรุงรักษาน้ำก่ำ	นาแก	นครพนม	221	2.2	ซ่อมแซม/บำรุงรักษา	กรมชลประทาน	แผนงานค่าชลประทานปี 63	0.650	0.650				2563	0.650	แผนงานอื่นๆ
3	ก่อสร้างฝายน้ำล้นท้ายปลาเค้า	นาแก	นครพนม	233	2.4	ฝาย/อาคารบังคับน้ำ	องค์กรปกครองส่วนท้องถิ่น	แผนงานองค์กรปกครองส่วนท้องถิ่น	0.600	0.600				2564		
3	ก่อสร้างฝายน้ำล้นท้ายปลาเค้า	นาแก	นครพนม	233	2.4	ฝาย/อาคารบังคับน้ำ	องค์กรปกครองส่วนท้องถิ่น	แผนงานองค์กรปกครองส่วนท้องถิ่น	0.600	0.600				2564		
3	ซ่อมแซมคลองใช้ให้สายนายหรือหญิงทอง ฉิมแสง-นายชายวิชัย เขตตลิ่งใหญ่ 6	นาแก	นครพนม	233	2.2	ฝาย/อาคารบังคับน้ำ	องค์กรปกครองส่วนท้องถิ่น	แผนงานองค์กรปกครองส่วนท้องถิ่น	0.600	0.600				2564		
3	ซ่อมแซมคลองส่งน้ำสาย RMC กม.0+000 - กม.1+000 อ่างเก็บน้ำห้วยศรีคุณ โครงการชลประทานนครพนม	นาแก	นครพนม	221	2.2	ซ่อมแซม/บำรุงรักษา	กรมชลประทาน	แผนงานค่าชลประทานปี 63	0.600	0.600				2563	0.600	แผนงานอื่นๆ
3	ซ่อมแซมคลองส่งน้ำ LMC กม.0+730 - กม.1+055 อ่างเก็บน้ำห้วยเชียงยืน โครงการชลประทานนครพนม	ท่าอุเทน	นครพนม	221	2.2	ซ่อมแซม/บำรุงรักษา	กรมชลประทาน	แผนงานค่าชลประทานปี 63	0.600	0.600				2563	0.600	แผนงานอื่นๆ
3	ซ่อมแซมคลองส่งน้ำสาย LMC กม.0+000 - กม.1+500 อ่างเก็บน้ำห้วยศรีคุณ โครงการชลประทานนครพนม	นาแก	นครพนม	221	2.2	ซ่อมแซม/บำรุงรักษา	กรมชลประทาน	แผนงานค่าชลประทานปี 63	0.600	0.600				2563	0.600	แผนงานอื่นๆ
3	ปรับปรุงซ่อมแซมสถานีสูบน้ำด้วยไฟฟ้า บ้านนาหว้า หมู่ที่ 4 ตำบลนาหว้า อังคารบริหารส่วนตำบลนาหว้า อำเภอนาหว้า จังหวัดนครพนม	นาหว้า	นครพนม	229	2.2	ซ่อมแซม/บำรุงรักษา	องค์กรปกครองส่วนท้องถิ่น	แผนงานองค์กรปกครองส่วนท้องถิ่น	0.585	0.585				2563	0.585	แผนงานอื่นๆ
3	ชุดลอกหนองหอย	นาหว้า	นครพนม	229	2.2	พัฒนาแหล่งน้ำที่เกษตรกรไม่ฝน	ราชการส่วนภูมิภาค (จังหวัด)	แผนงานราชการส่วนภูมิภาค (จังหวัด)	0.535	0.535				2564		
3	ชุดลอกหนองดาวงค์	นาแก	นครพนม	233	2.2	พัฒนาแหล่งน้ำที่เกษตรกรไม่ฝน	ราชการส่วนภูมิภาค (จังหวัด)	แผนงานราชการส่วนภูมิภาค (จังหวัด)	0.500	0.500				2564		
3	ก่อสร้างฝายน้ำล้นท้ายห้วยยาว หมู่ 8	นาแก	นครพนม	233	2.4	ฝาย/อาคารบังคับน้ำ	องค์กรปกครองส่วนท้องถิ่น	แผนงานองค์กรปกครองส่วนท้องถิ่น	0.500	0.500				2564		
3	ชุดเจาะบ่อบาดาลเพื่อการเกษตร หมู่ 7 10 11 12 16 บ้านคิ้ว สอ.คอน อ.งิ้วท่าจำปา บ้านเป็ดคอกซ้อน	นาแก	นครพนม	233	2.3	พัฒนาแหล่งน้ำบาดาล	องค์กรปกครองส่วนท้องถิ่น	แผนงานองค์กรปกครองส่วนท้องถิ่น	0.500	0.500				2564		
3	ชุดลอกหนองสารณะ (หนองคอขวด) หมู่ 5	นาแก	นครพนม	233	2.2	พัฒนาแหล่งน้ำที่เกษตรกรไม่ฝน	องค์กรปกครองส่วนท้องถิ่น	แผนงานองค์กรปกครองส่วนท้องถิ่น	0.500	0.500				2564		
3	ชุดลอกหนองสารณะ (หนองป่อเหนือ) หมู่ 4	นาแก	นครพนม	233	2.2	พัฒนาแหล่งน้ำที่เกษตรกรไม่ฝน	องค์กรปกครองส่วนท้องถิ่น	แผนงานองค์กรปกครองส่วนท้องถิ่น	0.500	0.500				2564		
3	โครงการชุดลอกหนองเปือย หมู่ที่ 3	นาหว้า	นครพนม	228	2.2	พัฒนาแหล่งน้ำที่เกษตรกรไม่ฝน	องค์กรปกครองส่วนท้องถิ่น	แผนงานองค์กรปกครองส่วนท้องถิ่น	0.500	0.500				2564		
3	โครงการชุดลอกหนองกุดเจียน	นาแก	นครพนม	233	2.2	พัฒนาแหล่งน้ำที่เกษตรกรไม่ฝน	องค์กรปกครองส่วนท้องถิ่น	แผนงานองค์กรปกครองส่วนท้องถิ่น	0.500	0.500				2564		
3	โครงการชุดลอกหนองนาหวัด	นาแก	นครพนม	233	2.2	พัฒนาแหล่งน้ำที่เกษตรกรไม่ฝน	องค์กรปกครองส่วนท้องถิ่น	แผนงานองค์กรปกครองส่วนท้องถิ่น	0.500	0.500				2564		
3	เพิ่มศักยภาพน้ำใต้ดิน(ตามโครงการธนาคารน้ำใต้ดิน)	นาแก	นครพนม	233	2.3	พัฒนาแหล่งน้ำบาดาล	องค์กรปกครองส่วนท้องถิ่น	แผนงานองค์กรปกครองส่วนท้องถิ่น	0.500	0.500				2564		
3	ก่อสร้างฝายน้ำล้นหนองหวาย	นาแก	นครพนม	233	2.4	ฝาย/อาคารบังคับน้ำ	องค์กรปกครองส่วนท้องถิ่น	แผนงานองค์กรปกครองส่วนท้องถิ่น	0.500	0.500				2564		
3	โครงการชุดลอกฝายห้วยยาง	วังสภานุ	มย	214	2.2	เพิ่มประสิทธิภาพการระบายน้ำ	องค์กรปกครองส่วนท้องถิ่น	แผนงานองค์กรปกครองส่วนท้องถิ่น	0.500	0.500				2564		
3	โครงการชุดลอกคลองห้วยยาง	วังสภานุ	มย	214	2.2	พัฒนาแหล่งน้ำที่เกษตรกรไม่ฝน	องค์กรปกครองส่วนท้องถิ่น	แผนงานองค์กรปกครองส่วนท้องถิ่น	0.500	0.500				2564		
3	ซ่อมแซมบ้านพักคนงาน ขนาด 8 ครอบครัว ปรต.ห้วยหวาย โครงการชลประทานนครพนม	ท่าอุเทน	นครพนม	230	2	ซ่อมแซม/บำรุงรักษา	กรมชลประทาน	แผนงานค่าชลประทานปี 63	0.500	0.500				2564		
3	ซ่อมแซมคลองส่งน้ำสาย 1L-1R-RMC กม. 0+000 - 1+100 อ่างเก็บน้ำห้วยผัดคอก โครงการชลประทานนครพนม	นาแก	นครพนม	221	2.2	ซ่อมแซม/บำรุงรักษา	กรมชลประทาน	แผนงานค่าชลประทานปี 63	0.500	0.500				2563	0.500	แผนงานอื่นๆ
3	ซ่อมแซมคลองส่งน้ำสาย LMC กม.2+700 - กม.3+300 อ่างเก็บน้ำห้วยวังม่วง โครงการชลประทานนครพนม	นาแก	นครพนม	221	2.2	ซ่อมแซม/บำรุงรักษา	กรมชลประทาน	แผนงานค่าชลประทานปี 63	0.500	0.500				2563	0.500	แผนงานอื่นๆ
3	ซ่อมแซมคลองส่งน้ำสาย LMC กม.1+800 - กม.2+200 อ่างเก็บน้ำห้วยศรีคุณ โครงการชลประทานนครพนม	นาแก	นครพนม	221	2.2	ซ่อมแซม/บำรุงรักษา	กรมชลประทาน	แผนงานค่าชลประทานปี 63	0.500	0.500				2563	0.500	แผนงานอื่นๆ
3	ซ่อมแซมคลองส่งน้ำสาย 3R-LMC กม.0+000 - กม.0+500 อ่างเก็บน้ำห้วยศรีคุณ โครงการชลประทานนครพนม	นาแก	นครพนม	221	2.2	ซ่อมแซม/บำรุงรักษา	กรมชลประทาน	แผนงานค่าชลประทานปี 63	0.500	0.500				2563	0.500	แผนงานอื่นๆ
3	ซ่อมแซมคลองส่งน้ำสาย 2R-RMC กม.1+000 - กม.1+550 อ่างเก็บน้ำห้วยผัดคอก โครงการชลประทานนครพนม	นาแก	นครพนม	221	2.2	ซ่อมแซม/บำรุงรักษา	กรมชลประทาน	แผนงานค่าชลประทานปี 63	0.500	0.500				2563	0.500	แผนงานอื่นๆ
3	ซ่อมแซมชุดลอกตะกอนคลองส่งน้ำสายชอย สถานีสูบน้ำบ้านนาแก โครงการส่งน้ำและบำรุงรักษาน้ำก่ำ	นาแก	นครพนม	221	2.2	ซ่อมแซม/บำรุงรักษา	กรมชลประทาน	แผนงานค่าชลประทานปี 63	0.500	0.500				2563	0.500	แผนงานอื่นๆ
3	ซ่อมแซมฝายยางบ้านท่าพิศเชิง (แยงกระต๊อบน้ำ) โครงการชลประทานแฉะ จำนวน 1 แห่ง	วังสภานุ	มย	221	2.2	ซ่อมแซม/บำรุงรักษา	กรมชลประทาน	แผนงานค่าชลประทานปี 63	0.485	0.485				2563	0.485	แผนงานอื่นๆ
3	ชุด ลอก	วังสภานุ	มย	215	2.2	พัฒนาแหล่งน้ำที่เกษตรกรไม่ฝน	องค์กรปกครองส่วนท้องถิ่น	แผนงานองค์กรปกครองส่วนท้องถิ่น	0.450	0.450				2564		
3	ซ่อมแซมคันคลองส่งน้ำสาย LMC กม.0+100-กม.1+500 อ่างเก็บน้ำห้วยเชียงยืน โครงการชลประทานนครพนม	ท่าอุเทน	นครพนม	221	2.2	ซ่อมแซม/บำรุงรักษา	กรมชลประทาน	แผนงานค่าชลประทานปี 63	0.450	0.450				2564		
3	ซ่อมแซมคลองส่งน้ำสาย 1L-LMC กม.0+210 - 0+455 อ่างเก็บน้ำห้วยเชียงยืน ความยาว 245 เมตร โครงการชลประทานนครพนม ตำบลเวินพระบาท อำเภอท่าอุเทน จังหวัดนครพนม	ท่าอุเทน	นครพนม	221	2.2	ซ่อมแซม/บำรุงรักษา	กรมชลประทาน	แผนงานค่าชลประทานปี 63	0.450	0.450				2563	0.450	แผนงานอื่นๆ
3	ซ่อมแซมอาคารควบคุมระบบบาน ประตู.ห้วยหวาย จำนวน 1 หลัง โครงการชลประทานนครพนม	ท่าอุเทน	นครพนม	221	2.2	ซ่อมแซม/บำรุงรักษา	กรมชลประทาน	แผนงานค่าชลประทานปี 63	0.450	0.450				2563	0.450	แผนงานอื่นๆ
3	ซ่อมแซมคลองส่งน้ำสาย 1R-RMC กม.0+000 - กม.0+610 อ่างเก็บน้ำบ้านตงน้อย โครงการชลประทานนครพนม	นาแก	นครพนม	221	2.2	ซ่อมแซม/บำรุงรักษา	กรมชลประทาน	แผนงานค่าชลประทานปี 63	0.450	0.450				2563	0.450	แผนงานอื่นๆ
3	โครงการชุดลอกห้วยแก	นาหว้า	นครพนม	229	3.1	พัฒนาแหล่งน้ำที่เกษตรกรไม่ฝน	องค์กรปกครองส่วนท้องถิ่น	แผนงานองค์กรปกครองส่วนท้องถิ่น	0.441	0.441				2564		
3	ชุดลอกหนองสูง หมู่ที่ 7 บ้านน้อยนาเหนือ ตำบลท่าอุเทน มีปริมาณดินขุดไม่น้อยกว่า 8,214 ลูกบาศก์เมตร เขตบ่อบาดาลท่าอุเทน อำเภอท่าอุเทน จังหวัดนครพนม	ท่าอุเทน	นครพนม	230	2.2	พัฒนาแหล่งน้ำที่เกษตรกรไม่ฝน	องค์กรปกครองส่วนท้องถิ่น	แผนงานองค์กรปกครองส่วนท้องถิ่น	0.430	0.430				2563	0.430	แผนงานอื่นๆ

ตารางรายละเอียดการจัดกลุ่มโครงการเพื่อประกอบการจัดทำแผนปฏิบัติการผู้นำโชคตะวันออกเฉียงเหนือประจำปีงบประมาณ พ.ศ. 2563 - 2565

การจัดลำดับ ตาม ความสำคัญ	ชื่อแผนงาน / โครงการ / รายการ	อำเภอ	จังหวัด	รหัสผู้นำ	กลยุทธ์	ประเภทโครงการ	หน่วยงานระดับกรม	ที่มาแผนงาน	วงเงิน โครงการ (ล้านบาท)	วงเงิน ปีแรก (ล้านบาท)	พื้นที่รับ ประโยชน์ (ไร่)	ครัวเรือน รับ ประโยชน์ (ครัวเรือน)	น้ำต้นทุน เพิ่ม (ล้านลบ.ม.)	ปีงบประมาณ	ได้รับงบ จาก ร่าง พรบ.63 (ล้านบาท)	หมายเหตุ
3	ฝายลำน้ำพร (ปชต) ความยาว 40.00 เมตร ความสูง 3.50 เมตร พื้นที่รับประโยชน์ 400 ไร่	เชียงทาน	เลย	212	2.4	ฝาย/อาคารบังคับน้ำ	กรมชลประทาน	แผนงานค่าก่อสร้างปี 63	35.000	35.000				2563	35.000	แผนงานอื่นๆ
3	โครงการขุดลอกกุดคว้ง	นาหว้า	นครพนม	223	2.2	พัฒนาแหล่งน้ำพื้นที่เกษตรน้ำฝน	องค์กรปกครองส่วนท้องถิ่น	แผนงานองค์กรปกครองส่วนท้องถิ่น	33.600	33.600				2564		
3	ก่อสร้าง/ขยายเขตคลองส่งน้ำ/ขยายเขตคลองซอย/ขยายเขตได้แก่เพื่อการเกษตร	นาหว้า	นครพนม	223	2.2	เพิ่มประสิทธิภาพการระบายน้ำ	องค์กรปกครองส่วนท้องถิ่น	แผนงานองค์กรปกครองส่วนท้องถิ่น	30.000	30.000				2564		
3	ก่อสร้าง/ขยายเขตคลองส่งน้ำ/ขยายเขตคลองซอย/ขยายเขตได้แก่เพื่อการเกษตร	นาหว้า	นครพนม	223	2.2	เพิ่มประสิทธิภาพการระบายน้ำ	องค์กรปกครองส่วนท้องถิ่น	แผนงานองค์กรปกครองส่วนท้องถิ่น	30.000	30.000				2564		
3	ขุดลอกหนองบัวตองล่าง	นาหว้า	นครพนม	223	2.2	พัฒนาแหล่งน้ำพื้นที่เกษตรน้ำฝน	องค์กรปกครองส่วนท้องถิ่น	แผนงานองค์กรปกครองส่วนท้องถิ่น	17.190	17.190				2564		
3	ขุดลอกลำห้วยตั้ง	เมืองงิ้วภาพ	บึงกาฬ	226	3.1	พัฒนาแหล่งน้ำพื้นที่เกษตรน้ำฝน	องค์กรปกครองส่วนท้องถิ่น	แผนงานองค์กรปกครองส่วนท้องถิ่น	12.000	12.000				2564		
3	ขุดลอกลำห้วยตั้ง	เมืองงิ้วภาพ	บึงกาฬ	226	3.1	พัฒนาแหล่งน้ำพื้นที่เกษตรน้ำฝน	องค์กรปกครองส่วนท้องถิ่น	แผนงานองค์กรปกครองส่วนท้องถิ่น	12.000	12.000				2564		
3	ก่อสร้างสถานีสูบน้ำด้วยไฟฟ้าพร้อมระบบส่งน้ำบ้านนาเคย	นาหว้า	นครพนม	223	2.4	สถานีสูบน้ำ/ระบบส่งน้ำ	ราชการส่วนภูมิภาค (จังหวัด)	แผนงานราชการส่วนภูมิภาค (จังหวัด)	10.000	10.000				2563	10.000	แผนงานอื่นๆ
3	โครงการก่อสร้างสถานีสูบน้ำด้วยไฟฟ้า	นาหว้า	นครพนม	223	2.2	สถานีสูบน้ำ/ระบบส่งน้ำ	องค์กรปกครองส่วนท้องถิ่น	แผนงานองค์กรปกครองส่วนท้องถิ่น	9.000	9.000				2564		
3	ขุดลอกห้วยคลองเค็ม	เมืองงิ้วภาพ	บึงกาฬ	226	3.1	พัฒนาแหล่งน้ำพื้นที่เกษตรน้ำฝน	องค์กรปกครองส่วนท้องถิ่น	แผนงานองค์กรปกครองส่วนท้องถิ่น	5.333	5.333				2564		
3	ขุดลอกหนองบัวตองบน	นาหว้า	นครพนม	223	2.2	พัฒนาแหล่งน้ำพื้นที่เกษตรน้ำฝน	องค์กรปกครองส่วนท้องถิ่น	แผนงานองค์กรปกครองส่วนท้องถิ่น	3.150	3.150				2564		
3	โครงการขุดลอกหนองลาดกุด	นาหว้า	นครพนม	223	2.2	พัฒนาแหล่งน้ำพื้นที่เกษตรน้ำฝน	องค์กรปกครองส่วนท้องถิ่น	แผนงานองค์กรปกครองส่วนท้องถิ่น	2.751	2.751				2564		
3	ขุดลอกห้วยคลองเนียม	เมืองงิ้วภาพ	บึงกาฬ	226	3.1	พัฒนาแหล่งน้ำพื้นที่เกษตรน้ำฝน	องค์กรปกครองส่วนท้องถิ่น	แผนงานองค์กรปกครองส่วนท้องถิ่น	2.336	2.336				2564		
3	ขุดเจาะบ่อศาลเพื่อการเกษตรพร้อมเครื่องสูบน้ำแรงดันสูง	นาหว้า	นครพนม	223	2.3	พัฒนาแหล่งน้ำบาดาล	องค์กรปกครองส่วนท้องถิ่น	แผนงานองค์กรปกครองส่วนท้องถิ่น	1.500	1.500				2564		
3	ขุดเจาะบ่อศาลเพื่อการเกษตร ม.3	นาหว้า	นครพนม	223	2.3	พัฒนาแหล่งน้ำบาดาล	องค์กรปกครองส่วนท้องถิ่น	แผนงานองค์กรปกครองส่วนท้องถิ่น	1.500	1.500				2564		
3	ขุดเจาะบ่อศาลเพื่อการเกษตรพร้อมเครื่องสูบน้ำแรงดันสูง	นาหว้า	นครพนม	223	2.3	พัฒนาแหล่งน้ำบาดาล	องค์กรปกครองส่วนท้องถิ่น	แผนงานองค์กรปกครองส่วนท้องถิ่น	1.500	1.500				2564		
3	ก่อสร้างฝายน้ำล้นห้วยพร (ศาลเจ้าปู่) หมู่ที่ 6 บ้านพรเจริญ	เชียงทาน	เลย	213	2.4	ฝาย/อาคารบังคับน้ำ	องค์กรปกครองส่วนท้องถิ่น	แผนงานองค์กรปกครองส่วนท้องถิ่น	1.500	1.500				2564		
3	โครงการขุดลอกหนองแจ้ง	ท่าอุเทน	นครพนม	223	2.2	พัฒนาแหล่งน้ำพื้นที่เกษตรน้ำฝน	องค์กรปกครองส่วนท้องถิ่น	แผนงานองค์กรปกครองส่วนท้องถิ่น	1.400	1.400				2564		
3	โครงการปรับปรุง ซ่อมแซมระบบประปาหมู่บ้าน หมู่ที่ 2 บ้านแก้ง	ท่าอุเทน	นครพนม	223	1.1	พัฒนาระบบประปา	องค์กรปกครองส่วนท้องถิ่น	แผนงานองค์กรปกครองส่วนท้องถิ่น	0.600	0.600				2564		
3	โครงการปรับปรุงซ่อมแซมประปาหมู่บ้าน หมู่ที่ 1 บ้านหนองเทา	ท่าอุเทน	นครพนม	223	1.1	พัฒนาระบบประปา	องค์กรปกครองส่วนท้องถิ่น	แผนงานองค์กรปกครองส่วนท้องถิ่น	0.600	0.600				2564		
3	โครงการขยายเขตประปาหมู่บ้าน หมู่ที่ 1 บ้านหนองเทา	ท่าอุเทน	นครพนม	223	1.1	พัฒนาระบบประปา	องค์กรปกครองส่วนท้องถิ่น	แผนงานองค์กรปกครองส่วนท้องถิ่น	0.600	0.600				2564		
3	ขุดลอกลำห้วยน้ำใส	เมืองงิ้วภาพ	บึงกาฬ	226	3.1	พัฒนาแหล่งน้ำพื้นที่เกษตรน้ำฝน	องค์กรปกครองส่วนท้องถิ่น	แผนงานองค์กรปกครองส่วนท้องถิ่น	0.500	0.500				2564		
3	ซ่อมแซมทางลำน้ำท้ายด้านท้ายบ้านดินอ่างเก็บน้ำห้วยกุดคู โครงการชลประทานนครพนม	นาแก	นครพนม	237	2.2	ซ่อมแซม/บำรุงรักษา	กรมชลประทาน	แผนงานค่าก่อสร้างปี 63	0.500	0.500				2564		
3	ซ่อมแซมถนนคันคลอง สาย RMC กม.2+500 - 3+000 อ่างเก็บน้ำห้วยกุดคู โครงการชลประทานนครพนม	นาแก	นครพนม	237	2.2	ซ่อมแซม/บำรุงรักษา	กรมชลประทาน	แผนงานค่าก่อสร้างปี 63	0.500	0.500				2564		
3	ซ่อมแซมถนนคันคลอง สาย 3R-LMC กม.0+000 - 0+600 อ่างเก็บน้ำห้วยศรีคู โครงการชลประทานนครพนม	นาแก	นครพนม	237	2.2	ซ่อมแซม/บำรุงรักษา	กรมชลประทาน	แผนงานค่าก่อสร้างปี 63	0.500	0.500				2564		
3	ขุดลอกสระน้ำ	ท่าอุเทน	นครพนม	223	2.2	พัฒนาแหล่งน้ำพื้นที่เกษตรน้ำฝน	ราชการส่วนภูมิภาค (จังหวัด)	แผนงานราชการส่วนภูมิภาค (จังหวัด)	0.497	0.497				2564		
3	โครงการขุดลอกลำห้วยบ้าน	เมืองงิ้วภาพ	บึงกาฬ	223	3.1	พัฒนาแหล่งน้ำพื้นที่เกษตรน้ำฝน	องค์กรปกครองส่วนท้องถิ่น	แผนงานองค์กรปกครองส่วนท้องถิ่น	0.484	0.484				2564		
3	โครงการขุดลอกลำห้วยคอกไม้	เมืองงิ้วภาพ	บึงกาฬ	223	3.1	พัฒนาแหล่งน้ำพื้นที่เกษตรน้ำฝน	องค์กรปกครองส่วนท้องถิ่น	แผนงานองค์กรปกครองส่วนท้องถิ่น	0.484	0.484				2564		
3	โครงการขุดลอกหนองเทา	ท่าอุเทน	นครพนม	223	2.2	พัฒนาแหล่งน้ำพื้นที่เกษตรน้ำฝน	องค์กรปกครองส่วนท้องถิ่น	แผนงานองค์กรปกครองส่วนท้องถิ่น	0.400	0.400				2564		
3	ค่าใช้จ่ายในการพัฒนาระบบระบายน้ำบาดาลเพื่อการเกษตรด้วยเครื่องสูบน้ำไฟฟ้าแบบจุ่มใต้	นาหว้า	นครพนม	223	2.3	พัฒนาแหล่งน้ำบาดาล	กรมทรัพยากรน้ำบาดาล	แผนงานค่าก่อสร้างปี 63	0.334	0.334	40			2563	0.139	แผน งบบูรณา
3	โครงการขุดลอกฝายห้วยนกระเทียม	นาหว้า	นครพนม	223	2.2	เพิ่มประสิทธิภาพการระบายน้ำ	องค์กรปกครองส่วนท้องถิ่น	แผนงานองค์กรปกครองส่วนท้องถิ่น	0.300	0.300				2564		
3	โครงการขุดลอกคลองไม้ไผ่	ท่าอุเทน	นครพนม	223	2.2	พัฒนาแหล่งน้ำพื้นที่เกษตรน้ำฝน	องค์กรปกครองส่วนท้องถิ่น	แผนงานองค์กรปกครองส่วนท้องถิ่น	0.300	0.300				2564		
3	โครงการขุดลอกห้วยเหมือง	นาหว้า	นครพนม	223	3.1	พัฒนาแหล่งน้ำพื้นที่เกษตรน้ำฝน	องค์กรปกครองส่วนท้องถิ่น	แผนงานองค์กรปกครองส่วนท้องถิ่น	0.168	0.168				2564		
3	ขุดลอกห้วยฮากหญ้า	นาหว้า	นครพนม	223	3.1	พัฒนาแหล่งน้ำพื้นที่เกษตรน้ำฝน	องค์กรปกครองส่วนท้องถิ่น	แผนงานองค์กรปกครองส่วนท้องถิ่น	0.105	0.105				2564		
3	ขุดลอกห้วยพันนุ	นาหว้า	นครพนม	223	3.1	พัฒนาแหล่งน้ำพื้นที่เกษตรน้ำฝน	องค์กรปกครองส่วนท้องถิ่น	แผนงานองค์กรปกครองส่วนท้องถิ่น	0.011	0.011				2564		
3	ขุดลอกลำห้วยหมู	เมืองงิ้วภาพ	บึงกาฬ	226	3.1	พัฒนาแหล่งน้ำพื้นที่เกษตรน้ำฝน	องค์กรปกครองส่วนท้องถิ่น	แผนงานองค์กรปกครองส่วนท้องถิ่น	0.000	-				2564		
4	ปรับปรุงคลองส่งน้ำกม.0+000-2+850 สถานีสูบน้ำด้วยไฟฟ้าพร้อมอาคารประกอบ โครงการประจวบชัยสำเภาชัย กรมชลประทาน	อากาศอำนวย	สกลนคร	221	2.2	ฝาย/อาคารบังคับน้ำ	กรมชลประทาน	แผนงานค่าก่อสร้างปี 63	40.000	40.000				2564		
4	ขุดลอกหนองแอ็ดตอนบน -ตอนล่าง	อากาศอำนวย	สกลนคร	225	2.2	พัฒนาแหล่งน้ำพื้นที่เกษตรน้ำฝน	องค์กรปกครองส่วนท้องถิ่น	แผนงานองค์กรปกครองส่วนท้องถิ่น	30.000	30.000				2564		
4	เขื่อนป้องกันตลิ่งริมลำน้ำยม บ้านอากาศ หมู่ที่ 3 ตำบลอากาศ อำเภออากาศอำนวย จังหวัดสกลนคร ความยาว 1,029 เมตร	อากาศอำนวย	สกลนคร	228	3.2	ระบบป้องกันน้ำท่วม และระบายน้ำ	กรมโยธาธิการและผังเมือง	แผนงานค่าก่อสร้างปี 63	28.800	28.800				2563	17.383	แผน งบบูรณา
4	ปรับปรุงสถานีสูบน้ำด้วยไฟฟ้า เครื่องสูบน้ำ จำนวน 1 เครื่องพร้อมระบบส่งน้ำยาว 6.5 กม.พื้นที่ 1,350 ไร่ บ้านคอนบ่อ โครงการชลประทานสกลนคร	อากาศอำนวย	สกลนคร	221	2.2	สถานีสูบน้ำ/ระบบส่งน้ำ	กรมชลประทาน	แผนงานค่าก่อสร้างปี 63	25.000	25.000				2564		
4	ขุดลอกหนองจางและหนองปลาปาก	อากาศอำนวย	สกลนคร	225	2.2	พัฒนาแหล่งน้ำพื้นที่เกษตรน้ำฝน	องค์กรปกครองส่วนท้องถิ่น	แผนงานองค์กรปกครองส่วนท้องถิ่น	22.000	22.000				2564		
4	เขื่อนป้องกันตลิ่งริมลำน้ำยม หมู่ที่ 19 ตำบลอากาศ อำเภออากาศอำนวย (ฝั่งตรงข้าม) จังหวัดสกลนคร ความยาว 772 เมตร	อากาศอำนวย	สกลนคร	228	3.2	ระบบป้องกันน้ำท่วม และระบายน้ำ	กรมโยธาธิการและผังเมือง	แผนงานค่าก่อสร้างปี 63	21.600	21.600				2563	17.363	แผน งบบูรณา
4	ขุดลอกหนองดินเต่า	อากาศอำนวย	สกลนคร	228	2.2	พัฒนาแหล่งน้ำพื้นที่เกษตรน้ำฝน	องค์กรปกครองส่วนท้องถิ่น	แผนงานองค์กรปกครองส่วนท้องถิ่น	18.000	18.000				2564		
4	ขุดลอกหนองปลา	อากาศอำนวย	สกลนคร	228	2.2	พัฒนาแหล่งน้ำพื้นที่เกษตรน้ำฝน	องค์กรปกครองส่วนท้องถิ่น	แผนงานองค์กรปกครองส่วนท้องถิ่น	10.000	10.000				2564		
4	ขุดลอกหนองบึงใต้	อากาศอำนวย	สกลนคร	228	2.2	พัฒนาแหล่งน้ำพื้นที่เกษตรน้ำฝน	องค์กรปกครองส่วนท้องถิ่น	แผนงานองค์กรปกครองส่วนท้องถิ่น	7.000	7.000				2564		

ตารางรายละเอียดการจัดกลุ่มโครงการเพื่อประกอบการจัดทำแผนปฏิบัติการลุ่มน้ำโขงตะวันออกเฉียงเหนือประจำปีงบประมาณ พ.ศ. 2563 - 2565

การจัดลำดับ ตาม ความสำคัญ	ชื่อแผนงาน / โครงการ / รายการ	อำเภอ	จังหวัด	รหัสลุ่มน้ำ	กลยุทธ์	ประเภทโครงการ	หน่วยงานระดับกรม	ที่มาแผนงาน	วงเงิน โครงการ (ล้านบาท)	วงเงิน ปีแรก (ล้านบาท)	พื้นที่รับ ประโยชน์ (ไร่)	ครัวเรือน รับ ประโยชน์ (ครัวเรือน)	น้ำต้นทุน เพิ่ม (ล้านลบ.ม.)	ปีงบประมาณ	ได้รับงบ จาก ร่าง พรบ.63 (ล้านบาท)	หมายเหตุ
5	โครงการก่อสร้างระบบประปาหมู่บ้านแบบบาดาล	เขมราฐ	อุบลราชธานี	238	1.1	พัฒนาระบบประปา	องค์กรปกครองส่วนท้องถิ่น	แผนงานองค์กรปกครองส่วนท้องถิ่น	-	-					2564	
5	โครงการปรับปรุงระบบประปาหมู่บ้านแบบบาดาล	เขมราฐ	อุบลราชธานี	238	1.1	พัฒนาระบบประปา	องค์กรปกครองส่วนท้องถิ่น	แผนงานองค์กรปกครองส่วนท้องถิ่น	-	-					2564	
5	โครงการก่อสร้างระบบประปาหมู่บ้านแบบบาดาล	เขมราฐ	อุบลราชธานี	238	1.1	พัฒนาระบบประปา	องค์กรปกครองส่วนท้องถิ่น	แผนงานองค์กรปกครองส่วนท้องถิ่น	-	-					2564	
6	พัฒนาแหล่งน้ำบริเวณ	เมืองจตุรธานี	จตุรธานี	220	2	การบริหารจัดการ	กรมชลประทาน	แผนงานนโยบาย	140,000	140,000					2563	30,000 แผนงานอื่นๆ
6	พัฒนาแหล่งน้ำลุ่มน้ำห้วยโง	ท่าบ่อ	หนองคาย	219	2	การบริหารจัดการ	กรมชลประทาน	แผนงานนโยบาย	50,000	50,000					2564	
6	ขุดลอกหนองเปรม	ท่าบ่อ	หนองคาย	219	2	พัฒนาแหล่งน้ำพื้นที่เกษตรน้ำฝน	กรมป้องกันและบรรเทาสาธารณภัย	แผนงานนโยบาย	2,000	2,000					2564	
6	ขุดสระหนองควายคำ	เมืองจตุรธานี	จตุรธานี	221	2	พัฒนาแหล่งน้ำพื้นที่เกษตรน้ำฝน	กรมป้องกันและบรรเทาสาธารณภัย	แผนงานนโยบาย	1,899	1,899					2564	
6	พัฒนาแหล่งน้ำบาดาลขนาดใหญ่ Riverbank Filtration อ.ศรีเชียงใหม่ จ.หนองคาย	ศรีเชียงใหม่	หนองคาย	218	2.4	พัฒนาแหล่งน้ำบาดาล	กรมทรัพยากรน้ำบาดาล	แผนงานโครงการสำคัญ	164,783	164,783					2564	
6	พัฒนาลุ่มน้ำ ห้วยหลวงตอนล่าง	โพธิ์ชัย	หนองคาย	221	3.3	การบริหารจัดการ	กรมชลประทาน	แผนงานโครงการสำคัญ	21,000,000	#####					2564	
6	โครงการขุดลอกหนองโศก1.2	เมืองจตุรธานี	จตุรธานี	221	2.2	พัฒนาแหล่งน้ำพื้นที่เกษตรน้ำฝน	องค์กรปกครองส่วนท้องถิ่น	แผนงานองค์กรปกครองส่วนท้องถิ่น	90,000	90,000					2564	
6	ขุดลอกเส้นทางน้ำ	เมืองจตุรธานี	จตุรธานี	221	2.2	พัฒนาแหล่งน้ำพื้นที่เกษตรน้ำฝน	องค์กรปกครองส่วนท้องถิ่น	แผนงานองค์กรปกครองส่วนท้องถิ่น	80,640	80,640					2564	
6	โครงการขุดลอกลำห้วยหลวง	เมืองจตุรธานี	จตุรธานี	221	3.1	พัฒนาแหล่งน้ำพื้นที่เกษตรน้ำฝน	องค์กรปกครองส่วนท้องถิ่น	แผนงานองค์กรปกครองส่วนท้องถิ่น	54,000	54,000					2564	
6	สถานีสูบน้ำด้วยไฟฟ้าบ้านหนองแวง ขนาด 0.25 ลูกบาศก์เมตร/วินาที จำนวน 1 เครื่อง พร้อมระบบส่งน้ำ ความยาว 6,800 เมตร พื้นที่ชลประทาน 1,050 ไร่ บ้านหนองแวง ตำบลน้ำโมง อำเภอน้ำขุ่น จังหวัดหนองคาย	ท่าบ่อ	หนองคาย	218	2.4	สถานีสูบน้ำ/ระบบส่งน้ำ	กรมชลประทาน	แผนงานค่าก่อสร้าง 63	40,000	40,000					2564	
6	โครงการก่อสร้างสถานีสูบน้ำและห้องส่งน้ำเพื่อการเกษตรด้วยพลังงานแสงอาทิตย์หรือไฟฟ้า	เมืองจตุรธานี	จตุรธานี	221	2.4	สถานีสูบน้ำ/ระบบส่งน้ำ	องค์กรปกครองส่วนท้องถิ่น	แผนงานองค์กรปกครองส่วนท้องถิ่น	30,000	30,000					2564	
6	ปรับปรุงระบบส่งน้ำบ้านปางมาง ความยาวทั้งสิ้นน้ำ 5.80 กิโลเมตร	ท่าบ่อ	หนองคาย	221	2.2	สถานีสูบน้ำ/ระบบส่งน้ำ	กรมชลประทาน	แผนงานค่าก่อสร้าง 63	30,000	30,000					2564	
6	ขุดลอกบึงสังข์	เมืองจตุรธานี	จตุรธานี	221	2.2	พัฒนาแหล่งน้ำพื้นที่เกษตรน้ำฝน	องค์กรปกครองส่วนท้องถิ่น	แผนงานองค์กรปกครองส่วนท้องถิ่น	25,500	25,500					2564	
6	งานก่อสร้างอาคารเอนกประสงค์ขนาดใหญ่ สำนักงานชลประทานที่ 5 จำนวน 1 หลัง	เมืองจตุรธานี	จตุรธานี	221	2	ซ่อมแซม/บำรุงรักษา	กรมชลประทาน	แผนงานค่าก่อสร้าง 63	22,000	22,000					2564	
6	เพิ่มประสิทธิภาพการเก็บกักอ่างเก็บน้ำห้วยหลวง บ้านเขื่อนห้วยหลวง	เมืองจตุรธานี	จตุรธานี	220	2.3	พัฒนาแหล่งน้ำพื้นที่เกษตรน้ำฝน	กรมชลประทาน	แผนงานปี 62 ที่ไม่ได้รับงบ	20,000	20,000					2564	
6	เพิ่มประสิทธิภาพอ่างเก็บน้ำห้วยสาม ปริมาณดินขุดลอก 360,000 ลูกบาศก์เมตร	ท่าบ่อ	หนองคาย	221	2.4	อ่างเก็บน้ำ	กรมชลประทาน	แผนงานค่าก่อสร้าง 63	20,000	20,000					2564	
6	ซ่อมแซมระบบส่งน้ำอ่างเก็บน้ำกุศลสิริอ ความยาว 11.50 กิโลเมตร โครงการชลประทานจตุรธานี	เมืองจตุรธานี	จตุรธานี	221	2.2	ซ่อมแซม/บำรุงรักษา	กรมชลประทาน	แผนงานค่าก่อสร้าง 63	16,000	16,000					2564	
6	ขุดลอกและปรับปรุงภูมิทัศน์เลียบริมคลอง	เมืองจตุรธานี	จตุรธานี	221	2.2	พัฒนาแหล่งน้ำพื้นที่เกษตรน้ำฝน	องค์กรปกครองส่วนท้องถิ่น	แผนงานองค์กรปกครองส่วนท้องถิ่น	15,000	15,000					2564	
6	โครงการสถานีสูบน้ำเพื่อการเกษตรระบบท่อ	เมืองจตุรธานี	จตุรธานี	221	2.4	สถานีสูบน้ำ/ระบบส่งน้ำ	องค์กรปกครองส่วนท้องถิ่น	แผนงานองค์กรปกครองส่วนท้องถิ่น	15,000	15,000					2564	
6	โครงการขุดลอกหนองสังข์	เมืองจตุรธานี	จตุรธานี	221	2.2	พัฒนาแหล่งน้ำพื้นที่เกษตรน้ำฝน	องค์กรปกครองส่วนท้องถิ่น	แผนงานองค์กรปกครองส่วนท้องถิ่น	15,000	15,000					2564	
6	ขุดลอกหนองบึงศาลาขาว	ท่าบ่อ	หนองคาย	219	2.2	พัฒนาแหล่งน้ำพื้นที่เกษตรน้ำฝน	องค์กรปกครองส่วนท้องถิ่น	แผนงานองค์กรปกครองส่วนท้องถิ่น	15,000	15,000					2564	
6	แก้มลิงหนองหัวเรือ ปริมาตรเก็บกัก 0.138 ล้านลูกบาศก์เมตร พร้อมอาคารประกอบ จำนวน 7 แห่ง	ท่าบ่อ	หนองคาย	218	2.3	อนุรักษ์ พื้นที่ ปลอดภัย	กรมชลประทาน	แผนงานค่าก่อสร้าง 63	15,000	15,000					2564	
6	งานจัดรูปที่ดินโครงการส่งน้ำและบำรุงรักษาห้วยโง พื้นที่ 2,000 ไร่	ศรีเชียงใหม่	หนองคาย	219	2.2	การบริหารจัดการ	กรมชลประทาน	แผนงานค่าก่อสร้าง 63	15,000	15,000					2564	
6	ปรับปรุงระบบส่งน้ำสาย RMC อ่างเก็บน้ำห้วยปวง กม.6+000 ถึง 10+000 พร้อมอาคารประกอบ จำนวน 47 แห่ง	ท่าบ่อ	หนองคาย	221	2.2	อ่างเก็บน้ำ	กรมชลประทาน	แผนงานค่าก่อสร้าง 63	15,000	15,000					2563	15,000 แผน งบบูรณา
6	โครงการขุดลอกคลองซอ้งอี	เมืองจตุรธานี	จตุรธานี	221	3.1	พัฒนาแหล่งน้ำพื้นที่เกษตรน้ำฝน	องค์กรปกครองส่วนท้องถิ่น	แผนงานองค์กรปกครองส่วนท้องถิ่น	13,500	13,500					2564	
6	ปรับปรุงสะพานคอนกรีตเสริมเหล็ก ฝ่ายบ้านสามพร้าว จำนวน 1 แห่ง โครงการชลประทานจตุรธานี	เมืองจตุรธานี	จตุรธานี	221	2.2	ซ่อมแซม/บำรุงรักษา	กรมชลประทาน	แผนงานค่าก่อสร้าง 63	12,000	12,000					2564	
6	ซ่อมแซมทางเดินและระบบส่งน้ำอ่างเก็บน้ำหนองสำโรง ความยาว 5.37 กิโลเมตร โครงการชลประทานจตุรธานี	เมืองจตุรธานี	จตุรธานี	221	2.2	ซ่อมแซม/บำรุงรักษา	กรมชลประทาน	แผนงานค่าก่อสร้าง 63	12,000	12,000					2563	10,619 แผนงานอื่นๆ
6	โครงการก่อสร้างระบบประปาหมู่บ้าน หมู่ที่ 3	วังสะพุง	เลย	215	1.1	พัฒนาระบบประปา	องค์กรปกครองส่วนท้องถิ่น	แผนงานองค์กรปกครองส่วนท้องถิ่น	10,500	10,500					2564	
6	โครงการก่อสร้างระบบประปาขนาดใหญ่ ประจำหมู่บ้าน บ้านลาดแคด หมู่ 2	วังสะพุง	เลย	215	1.1	พัฒนาระบบประปา	องค์กรปกครองส่วนท้องถิ่น	แผนงานองค์กรปกครองส่วนท้องถิ่น	10,500	10,500					2564	
6	ขุดลอกอ่างเก็บน้ำห้วยเสียด	เมืองจตุรธานี	จตุรธานี	221	2.2	พัฒนาแหล่งน้ำพื้นที่เกษตรน้ำฝน	องค์กรปกครองส่วนท้องถิ่น	แผนงานองค์กรปกครองส่วนท้องถิ่น	10,000	10,000					2564	
6	เพิ่มประสิทธิภาพการเก็บกักอ่างเก็บน้ำห้วยโง บริเวณสถานีสูบน้ำที่ 7 ระยะที่ 3	ศรีเชียงใหม่	หนองคาย	218	2.3	พัฒนาแหล่งน้ำพื้นที่เกษตรน้ำฝน	กรมชลประทาน	แผนงานปี 62 ที่ไม่ได้รับงบ	10,000	10,000					2564	
6	ปรับปรุงภูมิทัศน์ โครงการก่อสร้าง สำนักงานชลประทานที่ 5	เมืองจตุรธานี	จตุรธานี	221	2.2	ซ่อมแซม/บำรุงรักษา	กรมชลประทาน	แผนงานค่าก่อสร้าง 63	10,000	10,000					2564	
6	แก้มลิงหนองคันหรืออาคารประกอบ บ้านป่าสักหมู่ 9 ปริมาตรเก็บกัก 0.20 ล้านลูกบาศก์เมตร	ท่าบ่อ	หนองคาย	218	2.3	อนุรักษ์ พื้นที่ ปลอดภัย	กรมชลประทาน	แผนงานค่าก่อสร้าง 63	10,000	10,000					2564	
6	โครงการศึกษาความเหมาะสมการพัฒนาแหล่งน้ำลุ่มน้ำห้วยน้ำโมง จังหวัดหนองบัวลำภู จังหวัดจตุรธานี-จังหวัดหนองคาย	ท่าบ่อ	หนองคาย	0	2.4	การบริหารจัดการ	กรมชลประทาน	แผนงานค่าก่อสร้าง 63	10,000	10,000					2563	10,000 แผน งบบูรณา
6	ปรับปรุง fligatep สถานีสูบน้ำ P.7 จำนวน 1 แห่ง	ศรีเชียงใหม่	หนองคาย	221	2.2	สถานีสูบน้ำ/ระบบส่งน้ำ	กรมชลประทาน	แผนงานค่าก่อสร้าง 63	10,000	10,000					2564	
6	ขุดลอกลำห้วยอี	เมืองจตุรธานี	จตุรธานี	221	3.1	พัฒนาแหล่งน้ำพื้นที่เกษตรน้ำฝน	องค์กรปกครองส่วนท้องถิ่น	แผนงานองค์กรปกครองส่วนท้องถิ่น	9,000	9,000					2564	
6	ขุดลอกหนองงู	เมืองจตุรธานี	จตุรธานี	221	2.2	พัฒนาแหล่งน้ำพื้นที่เกษตรน้ำฝน	องค์กรปกครองส่วนท้องถิ่น	แผนงานองค์กรปกครองส่วนท้องถิ่น	9,000	9,000					2564	
6	โครงการวางท่อส่งน้ำเพื่อการเกษตร	เมืองจตุรธานี	จตุรธานี	221	2.3	สถานีสูบน้ำ/ระบบส่งน้ำ	องค์กรปกครองส่วนท้องถิ่น	แผนงานองค์กรปกครองส่วนท้องถิ่น	9,000	9,000					2564	
6	โครงการขุดลอกหนองกุดี	เมืองจตุรธานี	จตุรธานี	221	2.2	พัฒนาแหล่งน้ำพื้นที่เกษตรน้ำฝน	องค์กรปกครองส่วนท้องถิ่น	แผนงานองค์กรปกครองส่วนท้องถิ่น	9,000	9,000					2564	
6	โครงการขุดลอกคลองโพนเหล็กเป็ก	เมืองจตุรธานี	จตุรธานี	221	3.1	พัฒนาแหล่งน้ำพื้นที่เกษตรน้ำฝน	องค์กรปกครองส่วนท้องถิ่น	แผนงานองค์กรปกครองส่วนท้องถิ่น	9,000	9,000					2564	
6	ขุดลอกห้วยโง บ้านคำเขื่อน หมู่ที่ 8	โพธิ์ชัย	หนองคาย	221	3.1	พัฒนาแหล่งน้ำพื้นที่เกษตรน้ำฝน	องค์กรปกครองส่วนท้องถิ่น	แผนงานองค์กรปกครองส่วนท้องถิ่น	9,000	9,000					2564	
6	โครงการก่อสร้างระบบประปาบาดาลหมู่บ้าน หมู่ที่ 5	วังสะพุง	เลย	215	1.1	พัฒนาระบบประปา	องค์กรปกครองส่วนท้องถิ่น	แผนงานองค์กรปกครองส่วนท้องถิ่น	9,000	9,000					2564	
6	โครงการก่อสร้างระบบประปาหมู่บ้าน หมู่ที่ 8	วังสะพุง	เลย	215	1.1	พัฒนาระบบประปา	องค์กรปกครองส่วนท้องถิ่น	แผนงานองค์กรปกครองส่วนท้องถิ่น	9,000	9,000					2564	
6	ปรับปรุงระบบระบายน้ำและอาคารประกอบอื่น ๆ เรือนประทับแรม	เมืองจตุรธานี	จตุรธานี	221	2.3	ซ่อมแซม/บำรุงรักษา	กรมชลประทาน	แผนงานปี 62 ที่ไม่ได้รับงบ	9,000	9,000					2564	
6	งานเคอเนอริตาดคลองคันนี้ที่ 1 ยาว 550 ม. โครงการส่งน้ำและบำรุงรักษาห้วยหลวง	เมืองจตุรธานี	จตุรธานี	221	2.4	ระบบป้องกันน้ำท่วม และระบายน้ำ	กรมชลประทาน	แผนงานค่าก่อสร้าง 63	9,000	9,000					2564	

ตารางรายละเอียดการจัดกลุ่มโครงการเพื่อประกอบการจัดทำแผนปฏิบัติการรณรงค์ขจัดวัชพืชรบกวนออกเฉียงเหนือประจำปีงบประมาณ พ.ศ. 2563 - 2565

การจัดลำดับ ตาม ความสำคัญ	ชื่อแผนงาน / โครงการ / ราชการ	อำเภอ	จังหวัด	รหัสลุ่มน้ำ	กลยุทธ์	ประเภทโครงการ	หน่วยงานระดับกรม	ที่มาแผนงาน	วงเงิน โครงการ (ล้านบาท)	วงเงิน ปีแรก (ล้านบาท)	พื้นที่รับ ประโยชน์ (ไร่)	ครัวเรือน รับ ประโยชน์ (ครัวเรือน)	น้ำต้นทุน เพิ่ม (ล้านลบ.ม.)	ปีงบประมาณ	ได้รับงบ จาก ร่าง พรบ.63 (ล้านบาท)	หมายเหตุ
6	โครงการศึกษาความเหมาะสมการปรับปรุงโครงการส่งน้ำและบำรุงรักษาห้วยโสมง จังหวัดหนองคาย	ท่าบ่อ	หนองคาย	221	2	การบริหารจัดการ	กรมชลประทาน	แผนงานค่าก่อสร้างปี 63	9,000	9,000				2564		
6	ปรับปรุงอาคารหอประชุมหนองสำโรง สำนักงานชลประทานที่ 5	เมืองจตุรธานี	จตุรธานี	221	2.2	ซ่อมแซม/บำรุงรักษา	กรมชลประทาน	แผนงานค่าก่อสร้างปี 63	8,595	8,595				2564		
6	คำร้งวัดและออกหนังสือสำคัญที่หลวง 435.028 กม. สำนักงานชลประทานที่ 5 จังหวัดจตุรธานี	เมืองจตุรธานี	จตุรธานี	411	2	การบริหารจัดการ	กรมชลประทาน	แผนงานค่าก่อสร้างปี 63	8,496	8,496				2563	8,496	แผน งบบูรณา
6	ป้องกันการกัดเซาะตลิ่งลำห้วยหลวง บ้านหนองหลอด	เมืองจตุรธานี	จตุรธานี	221	2.3	ระบบป้องกันน้ำท่วม และระบายน้ำ	กรมชลประทาน	แผนงานปี 62 ที่ไม่ได้รับงบ	8,000	8,000				2564		
6	ซ่อมแซมระบบส่งน้ำอ่างเก็บน้ำหนองตาไก่ ความยาว 7.00 กิโลเมตร โครงการชลประทานจตุรธานี	เมืองจตุรธานี	จตุรธานี	221	2.2	ซ่อมแซม/บำรุงรักษา	กรมชลประทาน	แผนงานค่าก่อสร้างปี 63	8,000	8,000				2563	2,326	แผนงานอื่นๆ
6	ซ่อมแซมระบบส่งน้ำอ่างเก็บน้ำลำป่าคำ ความยาว 8.00 กิโลเมตร โครงการชลประทานจตุรธานี	เมืองจตุรธานี	จตุรธานี	221	2.2	ซ่อมแซม/บำรุงรักษา	กรมชลประทาน	แผนงานค่าก่อสร้างปี 63	8,000	8,000				2563	8,000	แผนงานอื่นๆ
6	ซ่อมแซมทำนบดินและระบบส่งน้ำอ่างเก็บน้ำโลกน้ำขาว ความยาว 2.70 กิโลเมตร โครงการชลประทานจตุรธานี	เมืองจตุรธานี	จตุรธานี	221	2.2	ซ่อมแซม/บำรุงรักษา	กรมชลประทาน	แผนงานค่าก่อสร้างปี 63	8,000	8,000				2563	2,750	แผนงานอื่นๆ
6	ซ่อมแซมระบบส่งน้ำอ่างเก็บน้ำหนองโสน ความยาว 2 กิโลเมตร โครงการชลประทานจตุรธานี	เมืองจตุรธานี	จตุรธานี	221	2.2	ซ่อมแซม/บำรุงรักษา	กรมชลประทาน	แผนงานค่าก่อสร้างปี 63	8,000	8,000				2563	2,900	แผนงานอื่นๆ
6	งานเพิ่มประสิทธิภาพระบบชลประทานโครงการอ่างเก็บน้ำกุดสิงห์อ้อ พื้นที่ 4,000 ไร่ (ระยะที่ 1)	เมืองจตุรธานี	จตุรธานี	221	2.2	ระบบป้องกันน้ำท่วม และระบายน้ำ	กรมชลประทาน	แผนงานค่าก่อสร้างปี 63	8,000	8,000				2563		
6	โครงการปรับปรุงสภาพแวดล้อมที่จุดศูนย์เรียนรู้ บ้านกกกอก หมู่ 5	วังสมบูรณ์	เลย	215	1.1	พัฒนาระบบประปา	องค์กรปกครองส่วนท้องถิ่น	แผนงานองค์กรปกครองส่วนท้องถิ่น	7,500	7,500				2564		
6	โครงการก่อสร้างประปาส่งงานแสงอาทิตย์ บ้านลำเล้า หมู่ที่ 3	วังสมบูรณ์	เลย	215	1.1	พัฒนาระบบประปา	องค์กรปกครองส่วนท้องถิ่น	แผนงานองค์กรปกครองส่วนท้องถิ่น	7,500	7,500				2564		
6	โครงการประปาส่งงานแสงอาทิตย์จุดที่ศูนย์น้ำใส บ้านกกกอก หมู่ 5	วังสมบูรณ์	เลย	215	1.1	พัฒนาระบบประปา	องค์กรปกครองส่วนท้องถิ่น	แผนงานองค์กรปกครองส่วนท้องถิ่น	7,500	7,500				2564		
6	ปรับปรุงระบบส่งน้ำพร้อมอาคารประกอบ สถานีสูบน้ำที่ 4 ความยาว 1,800 เมตร	ท่าบ่อ	หนองคาย	221	2.2	ซ่อมแซม/บำรุงรักษา	กรมชลประทาน	แผนงานค่าก่อสร้างปี 63	7,500	7,500				2564		
6	ปรับปรุงคลองส่งน้ำ พร้อมอาคารประกอบ สถานีสูบน้ำที่ 6 ระยะทาง 2,704 เมตร	ท่าบ่อ	หนองคาย	221	2.2	ซ่อมแซม/บำรุงรักษา	กรมชลประทาน	แผนงานค่าก่อสร้างปี 63	7,500	7,500				2563	7,500	แผน งบบูรณา
6	ซ่อมแซมหรือสูบน้ำพร้อมระบบสูบน้ำเครื่องที่ 1 และเครื่องที่ 6 สถานีสูบน้ำที่ 7 จำนวน 2 เครื่อง โครงการส่งน้ำและบำรุงรักษาห้วยโสมง	ศรีเชียงใหม่	หนองคาย	221	2.2	ซ่อมแซม/บำรุงรักษา	กรมชลประทาน	แผนงานค่าก่อสร้างปี 63	7,000	7,000				2563	7,000	แผนงานอื่นๆ
6	งานปรับปรุงระบบระบายน้ำข้างคลอง 5L-R กม. โครงการส่งน้ำและบำรุงรักษาห้วยหลวง ยาว 1,020 กม.	เมืองจตุรธานี	จตุรธานี	221	2.2	ซ่อมแซม/บำรุงรักษา	กรมชลประทาน	แผนงานค่าก่อสร้างปี 63	7,000	7,000				2563	7,000	แผน งบบูรณา
6	ขุดลอกคลองอีสุ่น	เมืองจตุรธานี	จตุรธานี	221	3.1	พัฒนาแหล่งน้ำพื้นที่เกษตรน้ำฝน	องค์กรปกครองส่วนท้องถิ่น	แผนงานองค์กรปกครองส่วนท้องถิ่น	6,000	6,000				2564		
6	ขุดลอกแหล่งน้ำสาธารณะภายในหมู่บ้าน	ท่าบ่อ	หนองคาย	219	2.2	พัฒนาแหล่งน้ำพื้นที่เกษตรน้ำฝน	องค์กรปกครองส่วนท้องถิ่น	แผนงานองค์กรปกครองส่วนท้องถิ่น	6,000	6,000				2564		
6	ขุดลอกทอศีกฤทธิ์	ท่าบ่อ	หนองคาย	219	2.2	พัฒนาแหล่งน้ำพื้นที่เกษตรน้ำฝน	องค์กรปกครองส่วนท้องถิ่น	แผนงานองค์กรปกครองส่วนท้องถิ่น	6,000	6,000				2564		
6	ขุดลอกหนองลาด	ท่าบ่อ	หนองคาย	219	2.2	พัฒนาแหล่งน้ำพื้นที่เกษตรน้ำฝน	องค์กรปกครองส่วนท้องถิ่น	แผนงานองค์กรปกครองส่วนท้องถิ่น	6,000	6,000				2564		
6	ขุดลอกหนองกุดแก้ว	ท่าบ่อ	หนองคาย	219	2.2	พัฒนาแหล่งน้ำพื้นที่เกษตรน้ำฝน	องค์กรปกครองส่วนท้องถิ่น	แผนงานองค์กรปกครองส่วนท้องถิ่น	6,000	6,000				2564		
6	ขุดลอกหนองปลิง	ท่าบ่อ	หนองคาย	219	2.2	พัฒนาแหล่งน้ำพื้นที่เกษตรน้ำฝน	องค์กรปกครองส่วนท้องถิ่น	แผนงานองค์กรปกครองส่วนท้องถิ่น	6,000	6,000				2564		
6	ก่อสร้างระบบประปาหมู่บ้าน	วังสมบูรณ์	เลย	215	1.1	พัฒนาระบบประปา	องค์กรปกครองส่วนท้องถิ่น	แผนงานองค์กรปกครองส่วนท้องถิ่น	6,000	6,000				2564		
6	ก่อสร้างระบบประปาหมู่บ้าน	วังสมบูรณ์	เลย	215	1.1	พัฒนาระบบประปา	องค์กรปกครองส่วนท้องถิ่น	แผนงานองค์กรปกครองส่วนท้องถิ่น	6,000	6,000				2564		
6	ปรับปรุงระบบระบายน้ำและภูมิทัศน์ ภายในบริเวณ โครงการก่อสร้าง สขป.5	เมืองจตุรธานี	จตุรธานี	221	2.3	ซ่อมแซม/บำรุงรักษา	กรมชลประทาน	แผนงานปี 62 ที่ไม่ได้รับงบ	6,000	6,000				2564		
6	ซ่อมแซมทำนบดินและระบบส่งน้ำอ่างเก็บน้ำห้วยริน ความยาว 2 กิโลเมตร โครงการชลประทานจตุรธานี	เมืองจตุรธานี	จตุรธานี	221	2.2	ซ่อมแซม/บำรุงรักษา	กรมชลประทาน	แผนงานค่าก่อสร้างปี 63	6,000	6,000				2563	2,900	แผนงานอื่นๆ
6	ซ่อมแซมทำนบดินและระบบส่งน้ำอ่างเก็บน้ำห้วยน้ำเที่ยง ความยาว 1 กิโลเมตร โครงการชลประทานจตุรธานี	เมืองจตุรธานี	จตุรธานี	221	2.2	ซ่อมแซม/บำรุงรักษา	กรมชลประทาน	แผนงานค่าก่อสร้างปี 63	6,000	6,000				2563	2,800	แผนงานอื่นๆ
6	ซ่อมแซมขุดลอกลำห้วยเมฆ ปริมาณดินซ่อมแซมขุดลอก 190,500 ลูกบาศก์เมตร โครงการส่งน้ำและบำรุงรักษาห้วยโสมง	ท่าบ่อ	หนองคาย	221	2.2	พัฒนาแหล่งน้ำพื้นที่เกษตรน้ำฝน	กรมชลประทาน	แผนงานค่าก่อสร้างปี 63	6,000	6,000				2564		
6	ปรับปรุงระบบส่งน้ำอ่างเก็บน้ำหนองสำโรง ความยาว 5.37 กิโลเมตร	เมืองจตุรธานี	จตุรธานี	221	2.2	ซ่อมแซม/บำรุงรักษา	กรมชลประทาน	แผนงานค่าก่อสร้างปี 63	6,000	6,000				2564		
6	เขื่อนป้องกันตลิ่งริมห้วยน้ำสวย	โพนพิสัย	หนองคาย	221	3.1	ระบบป้องกันน้ำท่วม และระบายน้ำ	กรมโยธาธิการและผังเมือง	แผนงานค่าก่อสร้างปี 63	6,000	6,000				2564		
6	คำบ่อวัดหลวง อ่างเก็บน้ำโพนพิสัย จังหวัดหนองคาย (จบปีเดียว)	โพนพิสัย	หนองคาย	221	3.1	ระบบป้องกันน้ำท่วม และระบายน้ำ	กรมโยธาธิการและผังเมือง	แผนงานค่าก่อสร้างปี 63	6,000	6,000				2564		
6	บำรุงรักษาห้วยงานและคลองส่งน้ำ โครงการส่งน้ำและบำรุงรักษาห้วยหลวง พื้นที่ห้วยงาน 1,481 ไร่ คลองส่งน้ำยาว 227.06 กม.	เมืองจตุรธานี	จตุรธานี	221	2.2	ซ่อมแซม/บำรุงรักษา	กรมชลประทาน	แผนงานค่าก่อสร้างปี 63	5,165	5,165				2563	5,165	แผนงานอื่นๆ
6	งานปรับปรุงภูมิทัศน์โครงการอ่างเก็บน้ำห้วยบังพวน (ระยะที่ 2) พื้นที่ 800 ไร่	ท่าบ่อ	หนองคาย	219	2.2	การบริหารจัดการ	กรมชลประทาน	แผนงานค่าก่อสร้างปี 63	5,000	5,000				2564		
6	ปรับปรุงรั้วบริเวณวังน้ำโครงการ ความยาว 1,500 ม. โครงการส่งน้ำและบำรุงรักษาห้วยหลวง	เมืองจตุรธานี	จตุรธานี	221	2.2	ซ่อมแซม/บำรุงรักษา	กรมชลประทาน	แผนงานค่าก่อสร้างปี 63	5,000	5,000				2564		
6	ขุดลอกอ่างเก็บน้ำช้างเขมา อ่างเก็บน้ำห้วยบังพวน โครงการชลประทานหนองคาย ปริมาณ 90,000 ลูกบาศก์เมตร	ท่าบ่อ	หนองคาย	221	2.2	พัฒนาแหล่งน้ำพื้นที่เกษตรน้ำฝน	กรมชลประทาน	แผนงานค่าก่อสร้างปี 63	5,000	5,000				2564		
6	ซ่อมแซมเพิ่มประสิทธิภาพการระบายน้ำหนองหัวเสือ-หนองหัวเห็ด ปริมาณดินขุดลอก 163,600 ลูกบาศก์เมตร โครงการส่งน้ำและบำรุงรักษาห้วยโสมง	ท่าบ่อ	หนองคาย	221	2.2	ซ่อมแซม/บำรุงรักษา	กรมชลประทาน	แผนงานค่าก่อสร้างปี 63	5,000	5,000				2564		
6	เพิ่มประสิทธิภาพการระบายน้ำหนองโง้งไม่ ปริมาณดินขุดลอก 163,600 ลูกบาศก์เมตร โครงการส่งน้ำและบำรุงรักษาห้วยโสมง	ท่าบ่อ	หนองคาย	221	2.4	เพิ่มประสิทธิภาพการระบายน้ำ	กรมชลประทาน	แผนงานค่าก่อสร้างปี 63	5,000	5,000				2564		
6	ปรับปรุงระบบส่งน้ำพร้อมอาคารประกอบ สถานีสูบน้ำที่ 3 ความยาว 1,500 เมตร	ท่าบ่อ	หนองคาย	221	2.2	ซ่อมแซม/บำรุงรักษา	กรมชลประทาน	แผนงานค่าก่อสร้างปี 63	5,000	5,000				2563	5,000	แผน งบบูรณา
6	ปรับปรุงคลองส่งน้ำ พร้อมอาคารประกอบ สถานีสูบน้ำที่ 7 ระยะทาง 1,785 เมตร	ศรีเชียงใหม่	หนองคาย	221	2.2	ซ่อมแซม/บำรุงรักษา	กรมชลประทาน	แผนงานค่าก่อสร้างปี 63	5,000	5,000				2563	5,000	แผน งบบูรณา
6	ปรับปรุงระบบส่งน้ำพร้อมอาคารประกอบ สถานีสูบน้ำที่ 1 ความยาว 1,500 เมตร	ท่าบ่อ	หนองคาย	221	2.2	ซ่อมแซม/บำรุงรักษา	กรมชลประทาน	แผนงานค่าก่อสร้างปี 63	5,000	5,000				2563	5,000	แผน งบบูรณา
6	ก่อสร้างฝายกระแสน้ำห้วยหลวง	เมืองจตุรธานี	จตุรธานี	221	2.4	ฝาย/อาคารบังคับน้ำ	องค์กรปกครองส่วนท้องถิ่น	แผนงานองค์กรปกครองส่วนท้องถิ่น	4,500	4,500				2564		
6	ก่อสร้างแนวกันน้ำกั้นเขตชลประทานห้วยหลวง	เมืองจตุรธานี	จตุรธานี	221	3.1	เพิ่มประสิทธิภาพการระบายน้ำ	องค์กรปกครองส่วนท้องถิ่น	แผนงานองค์กรปกครองส่วนท้องถิ่น	4,500	4,500				2564		
6	โครงการก่อสร้างฝายกั้นน้ำ	เมืองจตุรธานี	จตุรธานี	221	2.4	ฝาย/อาคารบังคับน้ำ	องค์กรปกครองส่วนท้องถิ่น	แผนงานองค์กรปกครองส่วนท้องถิ่น	4,500	4,500				2564		

ตารางรายละเอียดการจัดกลุ่มโครงการเพื่อประกอบการจัดทำแผนปฏิบัติการรื้อน้ำโขงตะวันออกเฉียงเหนือประจำปีงบประมาณ พ.ศ. 2563 - 2565

การจัดลำดับ ตาม ความสำคัญ	ชื่อแผนงาน / โครงการ / รายการ	อำเภอ	จังหวัด	รหัสลุ่มน้ำ	กลยุทธ์	ประเภทโครงการ	หน่วยงานระดับกรม	ที่มาแผนงาน	วงเงิน โครงการ (ล้านบาท)	วงเงิน ปีแรก (ล้านบาท)	พื้นที่รับ ประโยชน์ (ไร่)	ครัวเรือน รับ ประโยชน์ (ครัวเรือน)	น้ำต้นทุน เพิ่ม (ล้านลบ.ม.)	ปีงบประมาณ	ได้รับงบ จาก ร่าง พรบ.63 (ล้านบาท)	หมายเหตุ
6	โครงการก่อสร้างระบบประปาด้วยพลังงานแสงอาทิตย์ บ้านหนองจี่ หมู่ที่ 1	วังสะพุง	เลย	215	1.1	พัฒนาระบบประปา	องค์กรปกครองส่วนท้องถิ่น	แผนงานองค์กรปกครองส่วนท้องถิ่น	4,500	4,500					2564	
6	โครงการก่อสร้างระบบประปาพลังงานแสงอาทิตย์ บ้านเหล่าแปนมูหมู่ที่ 7	วังสะพุง	เลย	215	1.1	พัฒนาระบบประปา	องค์กรปกครองส่วนท้องถิ่น	แผนงานองค์กรปกครองส่วนท้องถิ่น	4,500	4,500					2564	
6	โครงการก่อสร้างระบบประปาหมู่บ้าน บ้านเหล่าแปนมูหมู่ที่ 7	วังสะพุง	เลย	215	1.1	พัฒนาระบบประปา	องค์กรปกครองส่วนท้องถิ่น	แผนงานองค์กรปกครองส่วนท้องถิ่น	4,500	4,500					2564	
6	โครงการติดตั้งระบบประปาพลังงานแสงอาทิตย์ บ้านกกกอก หมู่ที่ 8	วังสะพุง	เลย	215	1.1	พัฒนาระบบประปา	องค์กรปกครองส่วนท้องถิ่น	แผนงานองค์กรปกครองส่วนท้องถิ่น	4,500	4,500					2564	
6	ก่อสร้างระบบประปาพลังงานแสงอาทิตย์	วังสะพุง	เลย	215	1.1	พัฒนาระบบประปา	องค์กรปกครองส่วนท้องถิ่น	แผนงานองค์กรปกครองส่วนท้องถิ่น	4,500	4,500					2564	
6	ปรับปรุงภูมิทัศน์และระบบแสงสว่าง ด้านหน้าสำนักงานชลประทานที่ 5	เมืองสุพรรณบุรี	สุพรรณบุรี	221	2.2	ซ่อมแซม/บำรุงรักษา	กรมชลประทาน	แผนงานค่าก่อสร้าง 63	4,500	4,500					2564	
6	ชุดลอกลำห้วยวังน้ำเหือง หมู่ 4	เมืองสุพรรณบุรี	สุพรรณบุรี	220	3.1	เพิ่มประสิทธิภาพการระบายน้ำ	องค์กรปกครองส่วนท้องถิ่น	แผนงานองค์กรปกครองส่วนท้องถิ่น	3,600	3,600					2564	
6	ชุดลอกลำห้วยวังน้ำเหือง หมู่ 4	เมืองสุพรรณบุรี	สุพรรณบุรี	220	3.1	พัฒนาแหล่งน้ำพื้นที่เกษตรน้ำฝน	องค์กรปกครองส่วนท้องถิ่น	แผนงานองค์กรปกครองส่วนท้องถิ่น	3,600	3,600					2564	
6	โครงการก่อสร้างระบบประปาหมู่บ้านห้วยโพธิ์ขาว หมู่ที่ 17	วังสะพุง	เลย	214	1.1	พัฒนาระบบประปา	องค์กรปกครองส่วนท้องถิ่น	แผนงานองค์กรปกครองส่วนท้องถิ่น	3,500	3,500					2564	
6	โครงการก่อสร้างระบบประปาหมู่บ้านในสำราญ หมู่ที่ 18	วังสะพุง	เลย	214	1.1	พัฒนาระบบประปา	องค์กรปกครองส่วนท้องถิ่น	แผนงานองค์กรปกครองส่วนท้องถิ่น	3,500	3,500					2564	
6	โครงการก่อสร้างระบบประปาหมู่บ้านในสมรภูมิ หมู่ที่ 11	วังสะพุง	เลย	214	1.1	พัฒนาระบบประปา	องค์กรปกครองส่วนท้องถิ่น	แผนงานองค์กรปกครองส่วนท้องถิ่น	3,500	3,500					2564	
6	งานปรับปรุงสะพานกั้นเขยสถานี่ชุมชนที่ 1 ถึงสถานีชุมชนที่ 10 จำนวน 10 แห่ง	ท่าบ่อ	หนองคาย	221	2.2	สถานีสูบน้ำ/ระบบส่งน้ำ	กรมชลประทาน	แผนงานค่าก่อสร้าง 63	3,500	3,500					2563	แผน งบบูรณา
6	งานก่อสร้างบ้านพักคนงานเขต 8 ครอบคลุม จำนวน 1 หลัง สำนักงานชลประทานที่ 5	เมืองสุพรรณบุรี	สุพรรณบุรี	221	2	ซ่อมแซม/บำรุงรักษา	กรมชลประทาน	แผนงานค่าก่อสร้าง 63	3,400	3,400					2564	
6	ค่าปรับปรุงพื้นที่ประสิทธิ์ภาพระบบท่อจ่ายน้ำ กก.สาขาวังสะพุง อำเภอวังสะพุง จังหวัดเลย	วังสะพุง	เลย	215	1.2	ซ่อมแซม/บำรุงรักษา	การประปาส่วนภูมิภาค	แผนงานค่าก่อสร้าง 63	3,365	3,365	208				2564	
6	ชุดลอกลำห้วยบัวดำ หมู่ 3	เมืองสุพรรณบุรี	สุพรรณบุรี	220	3.1	พัฒนาแหล่งน้ำพื้นที่เกษตรน้ำฝน	องค์กรปกครองส่วนท้องถิ่น	แผนงานองค์กรปกครองส่วนท้องถิ่น	3,000	3,000					2564	
6	ชุดเจาะบ่อบาดาลเพื่อการเกษตร 3 จุด	เมืองสุพรรณบุรี	สุพรรณบุรี	221	2.3	พัฒนาแหล่งน้ำบาดาล	องค์กรปกครองส่วนท้องถิ่น	แผนงานองค์กรปกครองส่วนท้องถิ่น	3,000	3,000					2564	
6	ปรับปรุงซ่อมแซมฝายกั้นน้ำลำห้วยกุดสระ	เมืองสุพรรณบุรี	สุพรรณบุรี	221	2.2	ซ่อมแซม/บำรุงรักษา	องค์กรปกครองส่วนท้องถิ่น	แผนงานองค์กรปกครองส่วนท้องถิ่น	3,000	3,000					2564	
6	โครงการก่อสร้างฝายกันน้ำ	เมืองสุพรรณบุรี	สุพรรณบุรี	221	2.4	ฝาย/อาคารบังคับน้ำ	องค์กรปกครองส่วนท้องถิ่น	แผนงานองค์กรปกครองส่วนท้องถิ่น	3,000	3,000					2564	
6	โครงการก่อสร้างฝายกันน้ำ	เมืองสุพรรณบุรี	สุพรรณบุรี	221	2.4	ฝาย/อาคารบังคับน้ำ	องค์กรปกครองส่วนท้องถิ่น	แผนงานองค์กรปกครองส่วนท้องถิ่น	3,000	3,000					2564	
6	โครงการเสริมหรือกระตั้นฝายกันน้ำพร้อมสะพาน	เมืองสุพรรณบุรี	สุพรรณบุรี	221	2.2	เพิ่มประสิทธิภาพการระบายน้ำ	องค์กรปกครองส่วนท้องถิ่น	แผนงานองค์กรปกครองส่วนท้องถิ่น	3,000	3,000					2564	
6	ก่อสร้างฝายกันน้ำอุบลปโภค	เมืองสุพรรณบุรี	สุพรรณบุรี	221	2.1	พัฒนาระบบประปา	องค์กรปกครองส่วนท้องถิ่น	แผนงานองค์กรปกครองส่วนท้องถิ่น	3,000	3,000					2564	
6	ชุดลอกลำห้วยน้อย บ้านโพธิ์ศรี หมู่ที่ 3	โพธิ์ชัย	หนองคาย	221	3.1	พัฒนาแหล่งน้ำพื้นที่เกษตรน้ำฝน	องค์กรปกครองส่วนท้องถิ่น	แผนงานองค์กรปกครองส่วนท้องถิ่น	3,000	3,000					2564	
6	ชุดลอกลำห้วยวังบัวเตา	โพธิ์ชัย	หนองคาย	221	3.1	พัฒนาแหล่งน้ำพื้นที่เกษตรน้ำฝน	องค์กรปกครองส่วนท้องถิ่น	แผนงานองค์กรปกครองส่วนท้องถิ่น	3,000	3,000					2564	
6	ก่อสร้างระบบท่อส่งน้ำ	ท่าบ่อ	หนองคาย	219	2.4	สถานีสูบน้ำ/ระบบส่งน้ำ	องค์กรปกครองส่วนท้องถิ่น	แผนงานองค์กรปกครองส่วนท้องถิ่น	3,000	3,000					2564	
6	ชุดเจาะบ่อบาดาลเพื่อการเกษตร	ท่าบ่อ	หนองคาย	219	2.3	พัฒนาแหล่งน้ำบาดาล	องค์กรปกครองส่วนท้องถิ่น	แผนงานองค์กรปกครองส่วนท้องถิ่น	3,000	3,000					2564	
6	ชุดเจาะบ่อบาดาล	ท่าบ่อ	หนองคาย	219	2.3	พัฒนาแหล่งน้ำบาดาล	องค์กรปกครองส่วนท้องถิ่น	แผนงานองค์กรปกครองส่วนท้องถิ่น	3,000	3,000					2564	
6	ปรับปรุงถนนภายในบริเวณสถานีงานชลประทานที่ 5 ระยะทาง 0,500 กม.	เมืองสุพรรณบุรี	สุพรรณบุรี	221	2.2	สถานีสูบน้ำ/ระบบส่งน้ำ	กรมชลประทาน	แผนงานค่าก่อสร้าง 63	3,000	3,000					2564	
6	ซ่อมแซม ทบ.ปากคลองสายใหญ่ฝั่งขวา โครงการส่งน้ำและบำรุงรักษาห้วยหลวง	เมืองสุพรรณบุรี	สุพรรณบุรี	221	2.2	ซ่อมแซม/บำรุงรักษา	กรมชลประทาน	แผนงานค่าก่อสร้าง 63	3,000	3,000					2563	แผนงานอื่นๆ
6	ซ่อมแซมคันดินและอาคารประกอบอื่น ระยะทาง 5,000 กม. โครงการส่งน้ำและบำรุงรักษาห้วยหลวง	เมืองสุพรรณบุรี	สุพรรณบุรี	221	2.2	ซ่อมแซม/บำรุงรักษา	กรมชลประทาน	แผนงานค่าก่อสร้าง 63	3,000	3,000					2563	แผนงานอื่นๆ
6	โรงจ่อครกยนต์ ขึ้นเดียว พื้นที่ 192 ตารางเมตร	ท่าบ่อ	หนองคาย	221	2	ซ่อมแซม/บำรุงรักษา	กรมชลประทาน	แผนงานค่าก่อสร้าง 63	3,000	3,000					2564	
6	ก่อสร้างรางประปาหมู่บ้าน	วังสะพุง	เลย	214	1.1	พัฒนาระบบประปา	องค์กรปกครองส่วนท้องถิ่น	แผนงานองค์กรปกครองส่วนท้องถิ่น	2,850	2,850					2564	
6	ปรับปรุงระบบสาธารณูปโภค โครงการชลประทานสุพรรณบุรี จำนวน 1 แห่ง	เมืองสุพรรณบุรี	สุพรรณบุรี	221	2.2	ซ่อมแซม/บำรุงรักษา	กรมชลประทาน	แผนงานค่าก่อสร้าง 63	2,500	2,500					2564	
6	ปรับปรุงระบบสาธารณูปโภค โครงการชลประทานสุพรรณบุรี จำนวน 1 แห่ง	เมืองสุพรรณบุรี	สุพรรณบุรี	221	2.2	ซ่อมแซม/บำรุงรักษา	กรมชลประทาน	แผนงานค่าก่อสร้าง 63	2,500	2,500					2564	
6	ปรับปรุงสะพานข้ามคลองอย่างกับน้ำห้วยบัวพรหม คลอง LMC กิโลเมตร 3+000 ขนาด 6x4.5 เมตร และ กิโลเมตร 5+300 ขนาด 6x3.90 เมตร จำนวน 2 แห่ง โครงการชลประทานหนองคาย	ท่าบ่อ	หนองคาย	219	2.2	ซ่อมแซม/บำรุงรักษา	กรมชลประทาน	แผนงานค่าก่อสร้าง 63	2,500	2,500					2564	
6	บำรุงรักษาห้วยนาง และคลองส่งน้ำที่ขาดยี่ตรงกำลัง โครงการส่งน้ำและบำรุงรักษาห้วยโมง พื้นที่ 337.31 ไร่ และระยะทาง 136.46 กิโลเมตร	ท่าบ่อ	หนองคาย	219	2.2	ซ่อมแซม/บำรุงรักษา	กรมชลประทาน	แผนงานค่าก่อสร้าง 63	2,450	2,450					2563	แผนงานอื่นๆ
6	ก่อสร้างฝายลำห้วยใหญ่	ท่าบ่อ	หนองคาย	219	2.4	ฝาย/อาคารบังคับน้ำ	องค์กรปกครองส่วนท้องถิ่น	แผนงานองค์กรปกครองส่วนท้องถิ่น	2,400	2,400					2564	
6	ก่อสร้างฝายกันน้ำห้วยก้าน	ท่าบ่อ	หนองคาย	219	2.4	ฝาย/อาคารบังคับน้ำ	องค์กรปกครองส่วนท้องถิ่น	แผนงานองค์กรปกครองส่วนท้องถิ่น	2,400	2,400					2564	
6	ก่อสร้างฝายกั้นน้ำห้วยสิ่ว	ท่าบ่อ	หนองคาย	219	2.4	ฝาย/อาคารบังคับน้ำ	องค์กรปกครองส่วนท้องถิ่น	แผนงานองค์กรปกครองส่วนท้องถิ่น	2,400	2,400					2564	
6	ก่อสร้างฝายกั้นน้ำห้วยคอก	ท่าบ่อ	หนองคาย	219	2.4	ฝาย/อาคารบังคับน้ำ	องค์กรปกครองส่วนท้องถิ่น	แผนงานองค์กรปกครองส่วนท้องถิ่น	2,400	2,400					2564	
6	ชุดลอกห้วยอีค่า หมู่ที่ 7 บ้านแดง มีปริมาณดินขุดพร้อมขมิ้นไม่น้อยกว่า 35,700 ลูกบาศก์เมตร ปริมาณดินชุดลอกด้วยรถพร้อมแต่งตั้ง ดินไม่น้อยกว่า 12,000 ลูกบาศก์เมตร และรถคอนกรีตเสริมเหล็ก ชั้น 3 ขนาดเส้นผ่าศูนย์กลาง 1.00 เมตร จำนวน 40 คัน องค์กรบริหารส่วนตำบลบ้านแดง อำเภอพิบูลย์รักษ์ จังหวัดอุดรธานี	พิบูลย์รักษ์	อุดรธานี	222	3.1	พัฒนาแหล่งน้ำพื้นที่เกษตรน้ำฝน	องค์กรปกครองส่วนท้องถิ่น	แผนงานองค์กรปกครองส่วนท้องถิ่น	2,394	2,394					2563	แผนงานอื่นๆ
6	โครงการชุดลอกหนองโคก	เมืองสุพรรณบุรี	สุพรรณบุรี	221	2.2	พัฒนาแหล่งน้ำพื้นที่เกษตรน้ำฝน	องค์กรปกครองส่วนท้องถิ่น	แผนงานองค์กรปกครองส่วนท้องถิ่น	2,250	2,250					2564	
6	ชุดลอกห้วยเอี่ยน บ้านหาดสัง หมู่ที่ 6	โพธิ์ชัย	หนองคาย	221	3.1	พัฒนาแหล่งน้ำพื้นที่เกษตรน้ำฝน	องค์กรปกครองส่วนท้องถิ่น	แผนงานองค์กรปกครองส่วนท้องถิ่น	2,250	2,250					2564	
6	ชุดลอกห้วยแฉ้ บ้านหนองแคน หมู่ที่ 5	โพธิ์ชัย	หนองคาย	221	3.1	พัฒนาแหล่งน้ำพื้นที่เกษตรน้ำฝน	องค์กรปกครองส่วนท้องถิ่น	แผนงานองค์กรปกครองส่วนท้องถิ่น	2,250	2,250					2564	
6	ชุดลอกลำห้วยเตื่อ หมู่ที่ 18 บ้านทุ่งเจริญ ตำบลโป่งไฮ มีปริมาณดินขุดไม่น้อยกว่า 52,500 ลูกบาศก์เมตร องค์กรบริหารส่วนตำบลโป่งไฮ อำเภอเซกา จังหวัดบึงกาฬ	เซกา	บึงกาฬ	227	3.1	พัฒนาแหล่งน้ำพื้นที่เกษตรน้ำฝน	องค์กรปกครองส่วนท้องถิ่น	แผนงานองค์กรปกครองส่วนท้องถิ่น	2,090	2,090					2563	แผนงานอื่นๆ
6	อาคารบังคับน้ำคลองระบายน้ำ SL-R	เมืองสุพรรณบุรี	สุพรรณบุรี	221	2.3	ฝาย/อาคารบังคับน้ำ	กรมชลประทาน	แผนงานปี 62 ที่ไม่ได้รับงบ	2,000	2,000					2564	
6	ซ่อมแซมระบบระบายน้ำ โครงการชลประทานสุพรรณบุรี จำนวน 1 แห่ง	เมืองสุพรรณบุรี	สุพรรณบุรี	221	2.2	ซ่อมแซม/บำรุงรักษา	กรมชลประทาน	แผนงานค่าก่อสร้าง 63	2,000	2,000					2564	
6	ซ่อมแซมหัวงานและอาคารประกอบ โครงการส่งน้ำและบำรุงรักษาห้วยหลวง	เมืองสุพรรณบุรี	สุพรรณบุรี	221	2.2	ซ่อมแซม/บำรุงรักษา	กรมชลประทาน	แผนงานค่าก่อสร้าง 63	2,000	2,000					2564	
6	ซ่อมแซมหัวงานประตูระบายน้ำสามพร้าว จำนวน 1 แห่ง โครงการชลประทานสุพรรณบุรี	เมืองสุพรรณบุรี	สุพรรณบุรี	221	2.2	ซ่อมแซม/บำรุงรักษา	กรมชลประทาน	แผนงานค่าก่อสร้าง 63	2,000	2,000					2563	แผนงานอื่นๆ

ตารางรายละเอียดการจัดกลุ่มโครงการเพื่อประกอบการจัดทำแผนปฏิบัติการรณรงค์ขจัดขยะมูลฝอยบริเวณอเนียงเหนือประจำงบประมาณ พ.ศ. 2563 - 2565

การจัดลำดับ ความสำคัญ	ชื่อแผนงาน / โครงการ / รายการ	อำเภอ	จังหวัด	รหัสลุ่มน้ำ	กลยุทธ์	ประเภทโครงการ	หน่วยงานระดับกรม	ที่มาแผนงาน	วงเงิน โครงการ (ล้านบาท)	วงเงิน ปีแรก (ล้านบาท)	พื้นที่รับ ประโยชน์ (ไร่)	ครัวเรือน รับ ประโยชน์ (ครัวเรือน)	น้ำต้นทุน เพิ่ม (ล้านลบ.ม.)	ปีงบประมาณ	ได้รับงบ จาก ร่าง พรบ.63 (ล้านบาท)	หมายเหตุ
6	เจาะบ่อน้ำบาดาล	เมืองสุพรรณ	สุพรรณ	224	2.3	พัฒนาแหล่งน้ำบาดาล	องค์กรปกครองส่วนท้องถิ่น	แผนงานองค์กรปกครองส่วนท้องถิ่น	0.300	0.300				2564		
6	ขุดลอกไส้เก็บน้ำฝายขนาด ม.8	พิบูลย์รักษ์	สุพรรณ	222	3.1	เพิ่มประสิทธิภาพการระบายน้ำ	องค์กรปกครองส่วนท้องถิ่น	แผนงานองค์กรปกครองส่วนท้องถิ่น	0.300	0.300				2564		
6	กำจัดวัชพืชอย่างเก็บน้ำลำปาวควม ปริมาณ 85 ไร่ โครงการชลประทานสุพรรณ จ.สุพรรณ	เมืองสุพรรณ	สุพรรณ	221	2.2	ซ่อมแซม/บำรุงรักษา	กรมชลประทาน	แผนงานค่าก่อสร้างปี 63	0.300	0.300				2563	0.300	แผนงานอื่นๆ
6	โครงการศึกษาคุณภาพของตะกอนดินที่ส่งผลกระทบต่อคุณภาพน้ำในอ่างเก็บน้ำหนองสำโรง จ.สุพรรณ ส่วนอุทกวิทยา	เมืองสุพรรณ	สุพรรณ	221	2	การบริหารจัดการ	กรมชลประทาน	แผนงานค่าก่อสร้างปี 63	0.250	0.250				2563	0.250	แผนงานอื่นๆ
6	ขุดลอกลำห้วยวังทองเขต หมู่ที่ 4	เมืองสุพรรณ	สุพรรณ	220	3.1	พัฒนาแหล่งน้ำพื้นที่เกษตรน้ำฝน	องค์กรปกครองส่วนท้องถิ่น	แผนงานองค์กรปกครองส่วนท้องถิ่น	0.240	0.240				2564		
6	ขุดลอกลำห้วยบัว	พิบูลย์รักษ์	สุพรรณ	222	3.1	พัฒนาแหล่งน้ำพื้นที่เกษตรน้ำฝน	องค์กรปกครองส่วนท้องถิ่น	แผนงานองค์กรปกครองส่วนท้องถิ่น	0.240	0.240				2564		
6	ซ่อมแซมระบบระบายน้ำบ้านก่อนสมอทรัพย์สันโหว่งครบุรีครองสว่างท้องถิ่น	วังหุบ	เลย	215	1.1	ซ่อมแซม/บำรุงรักษา	กรมทรัพยากรน้ำ	แผนงานค่าก่อสร้างปี 63	0.226	0.226				2563	0.226	แผนงานอื่นๆ
6	ขุดลอกสระโคกน้อย หมู่ที่ 11	เมืองสุพรรณ	สุพรรณ	220	2.2	พัฒนาแหล่งน้ำพื้นที่เกษตรน้ำฝน	องค์กรปกครองส่วนท้องถิ่น	แผนงานองค์กรปกครองส่วนท้องถิ่น	0.200	0.200				2564		
6	บำรุงรักษาทางลำเลียงใหญ่ สำนักงานชลประทานที่ 5 ระยะทาง 1.70 กม.	เมืองสุพรรณ	สุพรรณ	221	2.2	ซ่อมแซม/บำรุงรักษา	กรมชลประทาน	แผนงานค่าก่อสร้างปี 63	0.180	0.180				2564		
6	ขุดลอกลำห้วยฝัดห้วย หมู่ที่ 3	เมืองสุพรรณ	สุพรรณ	220	3.1	พัฒนาแหล่งน้ำพื้นที่เกษตรน้ำฝน	องค์กรปกครองส่วนท้องถิ่น	แผนงานองค์กรปกครองส่วนท้องถิ่น	0.150	0.150				2564		
6	เจาะบ่อน้ำบาดาล	เมืองสุพรรณ	สุพรรณ	224	2.3	พัฒนาแหล่งน้ำบาดาล	องค์กรปกครองส่วนท้องถิ่น	แผนงานองค์กรปกครองส่วนท้องถิ่น	0.150	0.150				2564		
6	ความช่วยเหลือเขตห้ามล่าสัตว์ป่า หอวังน้ำป่า หมู่ 11 ตำบลวังสะพุง อำเภอวังสะพุง จังหวัดเลย	วังสะพุง	เลย	215	1.2	พัฒนาระบบระบายน้ำ	การประปาส่วนภูมิภาค	แผนงานค่าก่อสร้างปี 63	0.115	0.115	7			2564		
6	ขุดลอกบ่อน้ำดิน	เมืองสุพรรณ	สุพรรณ	224	2.2	พัฒนาแหล่งน้ำพื้นที่เกษตรน้ำฝน	องค์กรปกครองส่วนท้องถิ่น	แผนงานองค์กรปกครองส่วนท้องถิ่น	0.090	0.090				2564		
6	ขุดลอกบ่อน้ำดิน	เมืองสุพรรณ	สุพรรณ	224	2.2	พัฒนาแหล่งน้ำพื้นที่เกษตรน้ำฝน	องค์กรปกครองส่วนท้องถิ่น	แผนงานองค์กรปกครองส่วนท้องถิ่น	0.090	0.090				2564		
6	ปรับปรุง/ซ่อมแซม	วังสะพุง	เลย	214	1.1	พัฒนาระบบระบายน้ำ	องค์กรปกครองส่วนท้องถิ่น	แผนงานองค์กรปกครองส่วนท้องถิ่น	0.090	0.090				2564		
6	ก่อสร้างฝายน้ำล้นลำห้วยน้อย หมู่ที่ 10	เมืองสุพรรณ	สุพรรณ	220	2.4	ฝาย/อาคารบังคับน้ำ	องค์กรปกครองส่วนท้องถิ่น	แผนงานองค์กรปกครองส่วนท้องถิ่น	0.045	0.045				2564		
6	ฝายล้างประปา	วังสะพุง	เลย	214	1.1	พัฒนาระบบระบายน้ำ	องค์กรปกครองส่วนท้องถิ่น	แผนงานองค์กรปกครองส่วนท้องถิ่น	0.036	0.036				2564		
6	โครงการปรับปรุงระบบระบายน้ำและปรับปรุงภูมิทัศน์ห้วยหมากแข้ง จังหวัดสุพรรณบุรี	ทั้งจังหวัดสุพรรณ	สุพรรณ	#VALUE!	3	ซ่อมแซม/บำรุงรักษา	กรมชลประทาน	แผนงานนโยบาย	-	-				2564		
6	อาคารบังคับน้ำห้วยหนองโง้งท้อง พื้นที่รับผลประโยชน์ 200 ไร่ ความจุ 0.10 ล้าน ลบ.ม.	นาตาล	อุบลราชธานี	238	2.4	ฝาย/อาคารบังคับน้ำ	กรมชลประทาน	แผนงานค่าก่อสร้างปี 63	30.000	30.000				2564		
6	ก่อสร้างฝายน้ำล้นห้วยหนองยาว	นาตาล	อุบลราชธานี	238	2	ฝาย/อาคารบังคับน้ำ	กรมทรัพยากรน้ำ	แผนงานปี 62 ที่ไม่ได้รับงบ	20.000	20.000				2564		
6	อนุรักษ์พื้นที่แหล่งน้ำห้วยสมพาศ พร้อมระบบกระจายน้ำ	เมืองสุพรรณ	สุพรรณ	417	2.3	อนุรักษ์พื้นที่ชุ่มน้ำ	กรมทรัพยากรน้ำ	แผนงานค่าก่อสร้างปี 63	7.000	7.000	175			2564		
6	ปรับปรุงคลองส่งน้ำ พร้อมอาคารประกอบ สถานีสูบน้ำที่ 4	ท่าบ่อ	หนองคาย	#VALUE!	2.3	ซ่อมแซม/บำรุงรักษา	กรมชลประทาน	แผนงานปี 62 ที่ไม่ได้รับงบ	5.000	5.000				2564		
6	ปรับปรุงคลองส่งน้ำ พร้อมอาคารประกอบ สถานีสูบน้ำที่ 3	ท่าบ่อ	หนองคาย	#VALUE!	2.3	ซ่อมแซม/บำรุงรักษา	กรมชลประทาน	แผนงานปี 62 ที่ไม่ได้รับงบ	5.000	5.000				2564		
6	ปรับปรุงคลองส่งน้ำ พร้อมอาคารประกอบ สถานีสูบน้ำที่ 1	ท่าบ่อ	หนองคาย	#VALUE!	2.3	ซ่อมแซม/บำรุงรักษา	กรมชลประทาน	แผนงานปี 62 ที่ไม่ได้รับงบ	5.000	5.000				2564		
6	บำรุงรักษาหัวงานและคลองส่งน้ำ พื้นที่ 500 ไร่ โครงการชลประทานสุพรรณ	เมืองสุพรรณ	สุพรรณ	417	2.2	ซ่อมแซม/บำรุงรักษา	กรมชลประทาน	แผนงานค่าก่อสร้างปี 63	4.500	4.500				2563	4.500	แผนงานอื่นๆ
6	ขุดลอกสถานีสูบน้ำและบ้านโคกกระเดียน จำนวน 2 แห่ง	ชาวมาน	อำนาจเจริญ	238	2.2	พัฒนาแหล่งน้ำพื้นที่เกษตรน้ำฝน	องค์กรปกครองส่วนท้องถิ่น	แผนงานองค์กรปกครองส่วนท้องถิ่น	3.690	3.690				2564		
6	ก่อสร้างชลประทานหัวกระเดียน	นาตาล	อุบลราชธานี	238	2.4	สถานีสูบน้ำ/ระบบส่งน้ำ	องค์กรปกครองส่วนท้องถิ่น	แผนงานองค์กรปกครองส่วนท้องถิ่น	3.000	3.000				2564		
6	ขุดเจาะบ่อน้ำบาดาลเพื่อการเกษตร 16 จุด	ชาวมาน	อำนาจเจริญ	238	2.3	พัฒนาแหล่งน้ำบาดาล	องค์กรปกครองส่วนท้องถิ่น	แผนงานองค์กรปกครองส่วนท้องถิ่น	2.400	2.400				2564		
6	ค่าใช้จ่ายในการพัฒนาบ่อน้ำบาดาลเพื่อการเกษตรอินทรีย์	นาตาล	อุบลราชธานี	238	2.3	พัฒนาแหล่งน้ำบาดาล	กรมทรัพยากรน้ำบาดาล	แผนงานค่าก่อสร้างปี 63	1.888	1.888	60			2564		
6	โครงการขุดลอกหนองบึง	ชาวมาน	อำนาจเจริญ	238	2.2	พัฒนาแหล่งน้ำพื้นที่เกษตรน้ำฝน	องค์กรปกครองส่วนท้องถิ่น	แผนงานองค์กรปกครองส่วนท้องถิ่น	1.500	1.500				2564		
6	โครงการขุดสระ เพื่อการเกษตรชุมชนองกระเดียน ติดที่นายทวี ม. 4	ชาวมาน	อำนาจเจริญ	238	2.4	พัฒนาแหล่งน้ำพื้นที่เกษตรน้ำฝน	องค์กรปกครองส่วนท้องถิ่น	แผนงานองค์กรปกครองส่วนท้องถิ่น	1.500	1.500				2564		
6	บำรุงรักษาทางลำเลียงใหญ่ โครงการชลประทานสุพรรณ ระยะทาง 11 กิโลเมตร	เมืองสุพรรณ	สุพรรณ	417	2.2	ซ่อมแซม/บำรุงรักษา	กรมชลประทาน	แผนงานค่าก่อสร้างปี 63	1.500	1.500				2564		
6	โรงจอดรถขนาด 24 คัน โครงการชลประทานสุพรรณ จำนวน 1 แห่ง	เมืองสุพรรณ	สุพรรณ	417	2	อื่นๆ	กรมชลประทาน	แผนงานค่าก่อสร้างปี 63	1.250	1.250				2564		
6	ซ่อมแซมบำรุงรักษาระบบชลประทาน ตามข้อเสนอของเกษตรกรผู้ใช้น้ำชลประทาน จำนวน 10 รายการ โครงการชลประทานสุพรรณ	เมืองสุพรรณ	สุพรรณ	417	2.2	ซ่อมแซม/บำรุงรักษา	กรมชลประทาน	แผนงานค่าก่อสร้างปี 63	1.000	1.000				2563	1.000	แผนงานอื่นๆ
6	ก่อสร้างฝายน้ำล้น ลำห้วยหว่า หมู่ที่ 12 บ้านหนองเต่า ตำบลพังโคน สันฝายสูง 2 เมตร ผนังข้างสูง 3.50 เมตร กว้าง 12 เมตร ตามแบบมาตรฐานก่อสร้างฝายน้ำล้น มข.2527 องค์การบริหารส่วนตำบลพังโคน อำเภอนาตาล จังหวัดอุบลราชธานี	นาตาล	อุบลราชธานี	238	2.4	ฝาย/อาคารบังคับน้ำ	องค์กรปกครองส่วนท้องถิ่น	แผนงานองค์กรปกครองส่วนท้องถิ่น	0.670	0.670				2563	0.670	แผนงานอื่นๆ
6	ก่อสร้างฝายน้ำล้น ลำห้วยหนองเมือง หมู่ที่ 11 บ้านหนองเมือง ตำบลพังโคน สันฝายสูง 2 เมตร ผนังข้างสูง 3.50 เมตร กว้าง 12 เมตร ตามแบบมาตรฐานก่อสร้างฝายน้ำล้น มข.2527 องค์การบริหารส่วนตำบลพังโคน อำเภอนาตาล จังหวัดอุบลราชธานี	นาตาล	อุบลราชธานี	238	2.4	ฝาย/อาคารบังคับน้ำ	องค์กรปกครองส่วนท้องถิ่น	แผนงานองค์กรปกครองส่วนท้องถิ่น	0.670	0.670				2563	0.670	แผนงานอื่นๆ
6	ก่อสร้างฝายน้ำล้น ลำห้วยพังโคน หมู่ที่ 3 บ้านพังโคน ตำบลพังโคน สันฝายสูง 2 เมตร ผนังข้างฝายสูง 3.50 เมตร กว้าง 12 เมตร ตามแบบมาตรฐานก่อสร้างฝายน้ำล้น มข.2527 องค์การบริหารส่วนตำบลพังโคน อำเภอนาตาล จังหวัดอุบลราชธานี	นาตาล	อุบลราชธานี	238	2.4	ฝาย/อาคารบังคับน้ำ	องค์กรปกครองส่วนท้องถิ่น	แผนงานองค์กรปกครองส่วนท้องถิ่น	0.670	0.670				2563	0.670	แผนงานอื่นๆ
6	ก่อสร้างฝายน้ำล้น ลำห้วยซัน หมู่ที่ 3 บ้านศรีคูณ ตำบลพังโคน สันฝายสูง 2 เมตร ผนังข้างฝายสูง 3.50 เมตร กว้าง 12 เมตร ตามแบบมาตรฐานก่อสร้างฝายน้ำล้น มข.2527 องค์การบริหารส่วนตำบลพังโคน อำเภอนาตาล จังหวัดอุบลราชธานี	นาตาล	อุบลราชธานี	238	2.4	ฝาย/อาคารบังคับน้ำ	องค์กรปกครองส่วนท้องถิ่น	แผนงานองค์กรปกครองส่วนท้องถิ่น	0.670	0.670				2563	0.670	แผนงานอื่นๆ
6	โครงการระบบท่อส่งน้ำเพื่อการเกษตร	นาตาล	อุบลราชธานี	238	2.2	สถานีสูบน้ำ/ระบบส่งน้ำ	องค์กรปกครองส่วนท้องถิ่น	แผนงานองค์กรปกครองส่วนท้องถิ่น	0.600	0.600				2564		
6	ซ่อมแซมโครงการชลประทานอันเนื่องมาจากพระราชดำริตามข้อเสนอของเกษตรกรในเขตจังหวัดสุพรรณบุรี	เมืองสุพรรณ	สุพรรณ	417	2.2	ซ่อมแซม/บำรุงรักษา	กรมชลประทาน	แผนงานค่าก่อสร้างปี 63	0.500	0.500				2563	0.500	แผนงานอื่นๆ
6	ต่อเติมคลองส่งน้ำเพื่อการเกษตรระบบท่อ pvc ขนาด 6 นิ้ว จากนาบ้านประจาน หมู่ที่ ๒๒ ถึงนาบ้านประจาน สมคิด	ชาวมาน	อำนาจเจริญ	238	2.2	พัฒนาระบบระบายน้ำ	องค์กรปกครองส่วนท้องถิ่น	แผนงานองค์กรปกครองส่วนท้องถิ่น	0.450	0.450				2564		
6	ขุดลอกสถานีสูบน้ำเพื่อการเกษตร	นาตาล	อุบลราชธานี	238	2.2	พัฒนาแหล่งน้ำพื้นที่เกษตรน้ำฝน	องค์กรปกครองส่วนท้องถิ่น	แผนงานองค์กรปกครองส่วนท้องถิ่น	0.300	0.300				2564		
6	ขุดลอกลำห้วยเพื่อการเกษตร	นาตาล	อุบลราชธานี	238	3.1	พัฒนาแหล่งน้ำพื้นที่เกษตรน้ำฝน	องค์กรปกครองส่วนท้องถิ่น	แผนงานองค์กรปกครองส่วนท้องถิ่น	0.300	0.300				2564		

ตารางรายละเอียดการจัดกลุ่มโครงการเพื่อประกอบการจัดทำแผนปฏิบัติการรณรงค์ขจัดโรคเอดส์และโรคติดต่อทางเพศสัมพันธ์ ประจำปีงบประมาณ พ.ศ. 2563 - 2565

การจัดลำดับความสำคัญ	ชื่อแผนงาน / โครงการ / ราชการ	อำเภอ	จังหวัด	รหัสลุ่มน้ำ	กลยุทธ์	ประเภทโครงการ	หน่วยงานระดับกรม	ที่มาแผนงาน	วงเงินโครงการ (ล้านบาท)	วงเงินปีแรก (ล้านบาท)	พื้นที่รับประโยชน์ (ไร่)	ครัวเรือนรับประโยชน์ (ครัวเรือน)	น้ำต้นทุนเพิ่ม (ล้านลบ.ม.)	ปีงบประมาณ	ได้รับงบจากร่าง พรบ.63 (ล้านบาท)	หมายเหตุ	
8	ชุดเจาะยอบศาล	วังสมบูรณ์	เลย	215	2.3	พัฒนาระบบประปา	องค์กรปกครองส่วนท้องถิ่น	แผนงานองค์กรปกครองส่วนท้องถิ่น	0.600	0.600					2564		
8	โครงการชุดลอกเขื่อนสร้างเป็น	วังสมบูรณ์	เลย	214	2.3	พัฒนาแหล่งน้ำพื้นที่เกษตรน้ำฝน	องค์กรปกครองส่วนท้องถิ่น	แผนงานองค์กรปกครองส่วนท้องถิ่น	0.500	0.500					2564		
8	โครงการก่อสร้างระบบประปาขนาดเล็ก	คำชะอี	เลย	1202	1.1	พัฒนาระบบประปา	องค์กรปกครองส่วนท้องถิ่น	แผนงานองค์กรปกครองส่วนท้องถิ่น	0.500	0.500					2564		
8	โครงการก่อสร้างระบบประปาขนาดเล็ก	คำชะอี	เลย	1202	1.1	พัฒนาระบบประปา	องค์กรปกครองส่วนท้องถิ่น	แผนงานองค์กรปกครองส่วนท้องถิ่น	0.500	0.500					2564		
8	โครงการก่อสร้างระบบประปาขนาดเล็ก	คำชะอี	เลย	1202	1.1	พัฒนาระบบประปา	องค์กรปกครองส่วนท้องถิ่น	แผนงานองค์กรปกครองส่วนท้องถิ่น	0.500	0.500					2564		
8	โครงการก่อสร้างระบบประปาขนาดเล็ก	คำชะอี	เลย	1202	1.1	พัฒนาระบบประปา	องค์กรปกครองส่วนท้องถิ่น	แผนงานองค์กรปกครองส่วนท้องถิ่น	0.500	0.500					2564		
8	ชุด ลอก	วังสมบูรณ์	เลย	215	2.3	พัฒนาแหล่งน้ำพื้นที่เกษตรน้ำฝน	องค์กรปกครองส่วนท้องถิ่น	แผนงานองค์กรปกครองส่วนท้องถิ่น	0.450	0.450					2564		
8	ชุด ลอก	วังสมบูรณ์	เลย	215	2.3	พัฒนาแหล่งน้ำพื้นที่เกษตรน้ำฝน	องค์กรปกครองส่วนท้องถิ่น	แผนงานองค์กรปกครองส่วนท้องถิ่น	0.360	0.360					2564		
8	โครงการก่อสร้างฝายกั้นน้ำแบบถ่วงลวดตาข่าย(ถองลงเขื่อน)	คำชะอี	เลย	1202	2.4	ฝาย/อาคารบังคับน้ำ	องค์กรปกครองส่วนท้องถิ่น	แผนงานองค์กรปกครองส่วนท้องถิ่น	0.250	0.250					2564		
8	ชุดลอกลำห้วยถ้ำพระ	บ้านผือ	อุดรธานี	218	3.1	พัฒนาแหล่งน้ำพื้นที่เกษตรน้ำฝน	องค์กรปกครองส่วนท้องถิ่น	แผนงานองค์กรปกครองส่วนท้องถิ่น							2564		
8	โครงการชุดลอกถนนที่บ้านศรีอุบลพัฒนา	วังสมบูรณ์	เลย	214	2.3	พัฒนาแหล่งน้ำพื้นที่เกษตรน้ำฝน	องค์กรปกครองส่วนท้องถิ่น	แผนงานองค์กรปกครองส่วนท้องถิ่น							2564		
8	โครงการก่อสร้างระบบประปาผิวดินขนาดกลาง	คำชะอี	เลย	1202	1.1	พัฒนาระบบประปา	องค์กรปกครองส่วนท้องถิ่น	แผนงานองค์กรปกครองส่วนท้องถิ่น							2564		
8	ประตูระบายน้ำ ห้วยก้าแพง	เมืองงิ้วภาพ	บึงกาฬ	223	3.3	ฝาย/อาคารบังคับน้ำ	กรมชลประทาน	แผนงานโครงการสำคัญ	1,655.550	1,655.550					2564		
8	โครงการประตูระบายน้ำห้วยก้าแพง 1 แห่ง ตำบลบึงกาฬ อำเภอเมืองบึงกาฬ จังหวัดบึงกาฬ	เมืองงิ้วภาพ	บึงกาฬ	223	3.3	ฝาย/อาคารบังคับน้ำ	กรมชลประทาน	แผนงานค่าก่อสร้างปี 63	377.500	377.500				2563	180.373	แผน งบบูรณา	
8	โครงการประตูระบายน้ำและสถานีสูบน้ำห้วยก้าแพง จังหวัดบึงกาฬ	เมืองงิ้วภาพ	บึงกาฬ	223	3.3	ฝาย/อาคารบังคับน้ำ	กรมชลประทาน	แผนงานค่าก่อสร้างปี 63	199.430	199.430					2564		
8	ระบบส่งน้ำพร้อมอาคารประกอบ โครงการระบบส่งน้ำอ่างเก็บน้ำห้วยคอก จังหวัดเลย ความยาว 15.397 กม.	คำชะอี	เลย	211	2.4	อ่างเก็บน้ำ	กรมชลประทาน	แผนงานค่าก่อสร้างปี 63	55.000	55.000					2563	55.000	แผน งบบูรณา
8	ป้องกันน้ำท่วมห้วยก้าแพงศูนย์ราชการจังหวัดบึงกาฬ 1 แห่ง	เมืองงิ้วภาพ	บึงกาฬ	223	3.3	ระบบป้องกันน้ำท่วม และระบบน้ำ	กรมชลประทาน	แผนงานค่าก่อสร้างปี 63	48.000	48.000					2564		
8	อนุรักษ์พื้นที่ชุ่มน้ำห้วยคอก	คำชะอี	เลย	210	2.3	อนุรักษ์พื้นที่ชุ่มน้ำ	กรมทรัพยากรน้ำ	แผนงานค่าก่อสร้างปี 63	45.000	45.000		532			2564		
8	อาคารป้องกันกีดเซตลิ่งลำห้วยเชื่อม 1 แห่ง	เมืองงิ้วภาพ	บึงกาฬ	223	3.3	ระบบป้องกันน้ำท่วม และระบบน้ำ	กรมชลประทาน	แผนงานค่าก่อสร้างปี 63	35.000	35.000					2564		
8	ก่อสร้างระบบระบายน้ำลัดพื้นที่ศูนย์ราชการจังหวัดบึงกาฬ อำเภอเมืองบึงกาฬ จังหวัดบึงกาฬ	เมืองงิ้วภาพ	บึงกาฬ	223	3.3	ระบบป้องกันน้ำท่วม และระบบน้ำ	กรมโยธาธิการและผังเมือง	แผนงานค่าก่อสร้างปี 63	120.000	24.000					2563	21.000	แผน งบบูรณา
8	ชุดลอกสระห้วยอีตีด	คำชะอี	เลย	212	2.3	พัฒนาแหล่งน้ำพื้นที่เกษตรน้ำฝน	องค์กรปกครองส่วนท้องถิ่น	แผนงานองค์กรปกครองส่วนท้องถิ่น	12.000	12.000					2564		
8	อาคารบังคับน้ำห้วยห้อย บ้านกอกจานพร้อมระบบส่งน้ำ โครงการรักษาน้ำเพื่อพระแม่ของแผ่นดิน	คำชะอี	เลย	211	2.4	ฝาย/อาคารบังคับน้ำ	กรมชลประทาน	แผนงานค่าก่อสร้างปี 63	12.000	12.000					2563	12.000	แผนงานอื่นๆ
8	ระบบส่งน้ำบ้านหมื่นขาม	คำชะอี	เลย	#VALUE!	2.3	สถานีสูบน้ำ/ระบบส่งน้ำ	กรมชลประทาน	แผนงานปี 62 ที่ไม่ได้รับงบ	10.000	10.000					2564		
8	โครงการศึกษาความเหมาะสมการพัฒนาแหล่งน้ำอุ้มน้ำหมื่น จังหวัดเลย	คำชะอี	เลย	210	2.4	การบริหารจัดการ	กรมชลประทาน	แผนงานค่าก่อสร้างปี 63	7.000	7.000					2564		
8	โครงการปรับปรุงซ่อมแซมท่อส่งน้ำเพื่อการเกษตรแก่งข้าว	คำชะอี	เลย	212	2.2	ซ่อมแซม/บำรุงรักษา	องค์กรปกครองส่วนท้องถิ่น	แผนงานองค์กรปกครองส่วนท้องถิ่น	6.000	6.000					2564		
8	โครงการสูบน้ำด้วยพลังงานแสงอาทิตย์เพื่อการเกษตร	คำชะอี	เลย	212	2.4	สถานีสูบน้ำ/ระบบส่งน้ำ	องค์กรปกครองส่วนท้องถิ่น	แผนงานองค์กรปกครองส่วนท้องถิ่น	6.000	6.000					2564		
8	อาคารบังคับน้ำบ้านโนนชัยพร้อมระบบส่งน้ำ โครงการรักษาน้ำเพื่อพระแม่ของแผ่นดิน	คำชะอี	เลย	211	2.4	ฝาย/อาคารบังคับน้ำ	กรมชลประทาน	แผนงานค่าก่อสร้างปี 63	6.000	6.000					2563	6.000	แผนงานอื่นๆ
8	ชุดลอกฝายห้วยนา	คำชะอี	เลย	212	2.2	เพิ่มประสิทธิภาพการระบายน้ำ	องค์กรปกครองส่วนท้องถิ่น	แผนงานองค์กรปกครองส่วนท้องถิ่น	5.508	5.508					2564		
8	ปรับปรุงเพิ่มประสิทธิภาพประปาหมู่บ้าน แบบผิวดินขนาดใหญ่ หมู่ที่ 4 บ้านนาหว้า ตำบลต้นชัย เทศบาลตำบลศรีสองรัก อำเภอคำชะอี จังหวัดเลย	คำชะอี	เลย	211	1.1	พัฒนาระบบประปา	องค์กรปกครองส่วนท้องถิ่น	แผนงานองค์กรปกครองส่วนท้องถิ่น	3.914	3.914					2563	3.914	แผนงานอื่นๆ
8	แก้มลิงขนาดข้าว พร้อมอาคารประกอบ ปริมาณเก็บกัก 0.040 ล้านลูกบาศก์	คำชะอี	เลย	212	2.3	อนุรักษ์ พื้นที่ชุ่มน้ำ	กรมชลประทาน	แผนงานค่าก่อสร้างปี 63	3.500	3.500					2564		
8	แก้มลิงห้วยข้าวบอนพร้อมอาคารประกอบ ปริมาณเก็บกัก 0.030 ล้านลูกบาศก์	คำชะอี	เลย	211	2.3	อนุรักษ์ พื้นที่ชุ่มน้ำ	กรมชลประทาน	แผนงานค่าก่อสร้างปี 63	3.100	3.100					2564		
8	ชุดลอกแหล่งน้ำ	คำชะอี	เลย	212	2.3	พัฒนาแหล่งน้ำพื้นที่เกษตรน้ำฝน	องค์กรปกครองส่วนท้องถิ่น	แผนงานองค์กรปกครองส่วนท้องถิ่น	3.024	3.024					2564		
8	ก่อสร้างประปาหมู่บ้าน	คำชะอี	เลย	212	1.1	พัฒนาระบบประปา	องค์กรปกครองส่วนท้องถิ่น	แผนงานองค์กรปกครองส่วนท้องถิ่น	3.024	3.024					2564		
8	โครงการปรับปรุงระบบประปาหมู่บ้าน	คำชะอี	เลย	212	1.1	พัฒนาระบบประปา	องค์กรปกครองส่วนท้องถิ่น	แผนงานองค์กรปกครองส่วนท้องถิ่น	3.000	3.000					2564		
8	อาคารบังคับน้ำบ้านตบคือพร้อมระบบส่งน้ำ โครงการรักษาน้ำเพื่อพระแม่ของแผ่นดิน	คำชะอี	เลย	211	2.4	ฝาย/อาคารบังคับน้ำ	กรมชลประทาน	แผนงานค่าก่อสร้างปี 63	3.000	3.000					2563	3.000	แผนงานอื่นๆ
8	ชุดลอกห้วยหินโงม	คำชะอี	เลย	212	3.1	พัฒนาแหล่งน้ำพื้นที่เกษตรน้ำฝน	องค์กรปกครองส่วนท้องถิ่น	แผนงานองค์กรปกครองส่วนท้องถิ่น	2.700	2.700					2564		
8	ชุดลอกสระห้วยนอง	คำชะอี	เลย	212	2.3	พัฒนาแหล่งน้ำพื้นที่เกษตรน้ำฝน	องค์กรปกครองส่วนท้องถิ่น	แผนงานองค์กรปกครองส่วนท้องถิ่น	2.700	2.700					2564		
8	ชุดลอกฝายห้วยฝ้าย	คำชะอี	เลย	212	2.2	เพิ่มประสิทธิภาพการระบายน้ำ	องค์กรปกครองส่วนท้องถิ่น	แผนงานองค์กรปกครองส่วนท้องถิ่น	2.700	2.700					2564		
8	ชุดลอกฝายป่าหน่อ	คำชะอี	เลย	212	2.2	เพิ่มประสิทธิภาพการระบายน้ำ	องค์กรปกครองส่วนท้องถิ่น	แผนงานองค์กรปกครองส่วนท้องถิ่น	2.565	2.565					2564		
8	อนุรักษ์พื้นที่แหล่งน้ำห้วยยางง	คำชะอี	เลย	211	2.3	อนุรักษ์พื้นที่แหล่งน้ำ	กรมทรัพยากรน้ำ	แผนงานค่าก่อสร้างปี 63	2.500	2.500		62			2564		
8	ชุดลอกสระห้วยห้วยฝ้าย	คำชะอี	เลย	212	2.3	พัฒนาแหล่งน้ำพื้นที่เกษตรน้ำฝน	องค์กรปกครองส่วนท้องถิ่น	แผนงานองค์กรปกครองส่วนท้องถิ่น	2.430	2.430					2564		
8	ชุดลอกฝายโคกแปก	คำชะอี	เลย	212	2.2	เพิ่มประสิทธิภาพการระบายน้ำ	องค์กรปกครองส่วนท้องถิ่น	แผนงานองค์กรปกครองส่วนท้องถิ่น	2.400	2.400					2564		
8	โครงการสูบน้ำด้วยพลังงานแสงอาทิตย์เพื่อการเกษตร	คำชะอี	เลย	212	2.4	สถานีสูบน้ำ/ระบบส่งน้ำ	องค์กรปกครองส่วนท้องถิ่น	แผนงานองค์กรปกครองส่วนท้องถิ่น	2.000	2.000					2564		
8	โครงการสูบน้ำด้วยพลังงานแสงอาทิตย์	คำชะอี	เลย	212	2.4	สถานีสูบน้ำ/ระบบส่งน้ำ	องค์กรปกครองส่วนท้องถิ่น	แผนงานองค์กรปกครองส่วนท้องถิ่น	2.000	2.000					2564		
8	ชุดลอกน้ำหมื่น	คำชะอี	เลย	210	2.3	พัฒนาแหล่งน้ำพื้นที่เกษตรน้ำฝน	องค์กรปกครองส่วนท้องถิ่น	แผนงานองค์กรปกครองส่วนท้องถิ่น	2.000	2.000					2564		
8	โครงการชุดลอกอ่างเก็บน้ำฝายชลประทาน	คำชะอี	เลย	211	2.3	พัฒนาแหล่งน้ำพื้นที่เกษตรน้ำฝน	องค์กรปกครองส่วนท้องถิ่น	แผนงานองค์กรปกครองส่วนท้องถิ่น	2.000	2.000					2564		
8	ก่อสร้างระบบระบายน้ำอ่างเก็บน้ำห้วยวังช้าง สนับสนุนโครงการรักษาน้ำเพื่อพระแม่ของแผ่นดิน	คำชะอี	เลย	211	2	อ่างเก็บน้ำ	กรมทรัพยากรน้ำ	แผนงานปี 62 ที่ไม่ได้รับงบ	2.000	2.000					2564		
8	ชุดลอกฝายป่าใหญ่	คำชะอี	เลย	212	2.2	เพิ่มประสิทธิภาพการระบายน้ำ	องค์กรปกครองส่วนท้องถิ่น	แผนงานองค์กรปกครองส่วนท้องถิ่น	1.944	1.944					2564		
8	ชุดลอกสระนาออบาก	คำชะอี	เลย	212	2.3	พัฒนาแหล่งน้ำพื้นที่เกษตรน้ำฝน	องค์กรปกครองส่วนท้องถิ่น	แผนงานองค์กรปกครองส่วนท้องถิ่น	1.944	1.944					2564		
8	ชุดลอกน้ำหมื่น	คำชะอี	เลย	210	2.3	พัฒนาแหล่งน้ำพื้นที่เกษตรน้ำฝน	องค์กรปกครองส่วนท้องถิ่น	แผนงานองค์กรปกครองส่วนท้องถิ่น	1.900	1.900					2564		
8	ค่าใช้จ่ายในการพัฒนาระบบระบายน้ำบาดาลเพื่อการเกษตรด้วยพลังงานแสงอาทิตย์	คำชะอี	เลย	212	2.3	พัฒนาแหล่งน้ำบาดาล	กรมทรัพยากรน้ำบาดาล	แผนงานค่าก่อสร้างปี 63	1.888	1.888		60			2564		
8	ชุดลอกฝายห้วยหินลิ่ง	คำชะอี	เลย	212	2.2	เพิ่มประสิทธิภาพการระบายน้ำ	องค์กรปกครองส่วนท้องถิ่น	แผนงานองค์กรปกครองส่วนท้องถิ่น	1.620	1.620					2564		
8	ชุดลอกแห่งน้ำ	คำชะอี	เลย	212	2.3	พัฒนาแหล่งน้ำพื้นที่เกษตรน้ำฝน	องค์กรปกครองส่วนท้องถิ่น	แผนงานองค์กรปกครองส่วนท้องถิ่น	1.613	1.613					2564		

ตารางรายละเอียดการจัดกลุ่มโครงการเพื่อประกอบการจัดทำแผนปฏิบัติการผู้นำโขงตะวันออกเฉียงเหนือประจำปีงบประมาณ พ.ศ. 2563 - 2565

การจัดลำดับ ตาม ความสำคัญ	ชื่อแผนงาน / โครงการ / รายการ	อำเภอ	จังหวัด	รหัสลุ่มน้ำ	กลยุทธ์	ประเภทโครงการ	หน่วยงานระดับกรม	ที่มาแผนงาน	วงเงิน โครงการ (ล้านบาท)	วงเงิน ปีแรก (ล้านบาท)	พื้นที่รับ ประโยชน์ (ไร่)	ครัวเรือน รับ ประโยชน์ (ครัวเรือน)	น้ำต้นทุน เพิ่ม (ล้านลบ.ม.)	ปีงบประมาณ	ได้รับงบ จาก ร่าง พรบ.63 (ล้านบาท)	หมายเหตุ	
8	ก่อสร้างระบบประปาบาดภายในหมู่บ้าน	คำชะอี	เลย	212	1.1	พัฒนาระบบประปา	องค์กรปกครองส่วนท้องถิ่น	แผนงานองค์กรปกครองส่วนท้องถิ่น	0.290	0.290					2564		
8	ก่อสร้างระบบประปาบาดภายในหมู่บ้าน	คำชะอี	เลย	212	1.1	พัฒนาระบบประปา	องค์กรปกครองส่วนท้องถิ่น	แผนงานองค์กรปกครองส่วนท้องถิ่น	0.290	0.290					2564		
8	โครงการสูบน้ำด้วยพลังงานแสงอาทิตย์	คำชะอี	เลย	212	2.2	สถานีสูบน้ำ/ระบบสูบน้ำ	องค์กรปกครองส่วนท้องถิ่น	แผนงานองค์กรปกครองส่วนท้องถิ่น	0.240	0.240					2564		
8	ค่าใช้จ่ายในการเพิ่มน้ำต้นทุนให้กับระบบประปาหมู่บ้าน	คำชะอี	เลย	212	1.3	พัฒนาระบบประปา	กรมทรัพยากรน้ำบาดาล	แผนงานปี 62 ที่ไม่ได้รับงบ	0.240	0.240					2564		
8	ค่าใช้จ่ายในการเพิ่มน้ำต้นทุนให้กับระบบประปาหมู่บ้าน	คำชะอี	เลย	212	1.3	พัฒนาระบบประปา	กรมทรัพยากรน้ำบาดาล	แผนงานปี 62 ที่ไม่ได้รับงบ	0.240	0.240					2564		
8	ค่าใช้จ่ายในการเพิ่มน้ำต้นทุนให้กับระบบประปาหมู่บ้าน	คำชะอี	เลย	212	1.3	พัฒนาระบบประปา	กรมทรัพยากรน้ำบาดาล	แผนงานปี 62 ที่ไม่ได้รับงบ	0.240	0.240					2564		
8	ก่อสร้างฝายน้ำล้นเสถียรบนลานกว้างเพื่อส่งน้ำเพื่อการเกษตร	คำชะอี	เลย	212	2.4	ฝาย/อาคารบังคับน้ำ	องค์กรปกครองส่วนท้องถิ่น	แผนงานองค์กรปกครองส่วนท้องถิ่น	0.200	0.200					2564		
8	ปรับปรุงแหล่งน้ำหนองแกหรือหนองวางทองสง่า บ้านนาหิน ม.7	คำชะอี	เลย	212	2.2	ซ่อมแซม/บำรุงรักษา	องค์กรปกครองส่วนท้องถิ่น	แผนงานองค์กรปกครองส่วนท้องถิ่น	0.200	0.200					2564		
8	โครงการขุดลอกฝายห้วยเตือ	คำชะอี	เลย	211	2.2	เพิ่มประสิทธิภาพการระบายน้ำ	องค์กรปกครองส่วนท้องถิ่น	แผนงานองค์กรปกครองส่วนท้องถิ่น	0.200	0.200					2564		
8	โครงการปรับปรุงระบบประปาภูเขา	คำชะอี	เลย	211	1.1	พัฒนาระบบประปา	องค์กรปกครองส่วนท้องถิ่น	แผนงานองค์กรปกครองส่วนท้องถิ่น	0.200	0.200					2564		
8	โครงการซ่อมแซมระบบประปาหมู่บ้าน	คำชะอี	เลย	212	1.1	พัฒนาระบบประปา	องค์กรปกครองส่วนท้องถิ่น	แผนงานองค์กรปกครองส่วนท้องถิ่น	0.150	0.150					2564		
8	โครงการขยายเขตประปาภายในหมู่บ้าน	คำชะอี	เลย	211	1.1	พัฒนาระบบประปา	องค์กรปกครองส่วนท้องถิ่น	แผนงานองค์กรปกครองส่วนท้องถิ่น	0.125	0.125					2564		
8	ปรับปรุงซ่อมแซม ระบบประปาหมู่บ้าน	คำชะอี	เลย	212	1.1	พัฒนาระบบประปา	องค์กรปกครองส่วนท้องถิ่น	แผนงานองค์กรปกครองส่วนท้องถิ่น	0.100	0.100					2564		
8	โครงการขยายเขตและต่อเติมระบบประปา	คำชะอี	เลย	210	1.1	พัฒนาระบบประปา	องค์กรปกครองส่วนท้องถิ่น	แผนงานองค์กรปกครองส่วนท้องถิ่น	0.100	0.100					2564		
8	โครงการขยายเขตและต่อเติมระบบประปา	คำชะอี	เลย	210	1.1	พัฒนาระบบประปา	องค์กรปกครองส่วนท้องถิ่น	แผนงานองค์กรปกครองส่วนท้องถิ่น	0.100	0.100					2564		
8	โครงการขยายเขตและต่อเติมระบบประปา	คำชะอี	เลย	210	1.1	พัฒนาระบบประปา	องค์กรปกครองส่วนท้องถิ่น	แผนงานองค์กรปกครองส่วนท้องถิ่น	0.100	0.100					2564		
8	ก่อสร้างฝายน้ำล้น	คำชะอี	เลย	211	2.4	ฝาย/อาคารบังคับน้ำ	องค์กรปกครองส่วนท้องถิ่น	แผนงานองค์กรปกครองส่วนท้องถิ่น	0.080	0.080					2564		
8	ขุดลอกห้วยขาม	คำชะอี	เลย	212	3.1	พัฒนาแหล่งน้ำพื้นที่เกษตรน้ำฝน	องค์กรปกครองส่วนท้องถิ่น	แผนงานองค์กรปกครองส่วนท้องถิ่น							2564		
8	ขุดลอกคลองห้วยมนาว	คำชะอี	เลย	212	2.2	พัฒนาแหล่งน้ำพื้นที่เกษตรน้ำฝน	องค์กรปกครองส่วนท้องถิ่น	แผนงานองค์กรปกครองส่วนท้องถิ่น							2564		
8	ขุดลอกสระน้ำวังหลวง	คำชะอี	เลย	212	2.3	พัฒนาแหล่งน้ำพื้นที่เกษตรน้ำฝน	องค์กรปกครองส่วนท้องถิ่น	แผนงานองค์กรปกครองส่วนท้องถิ่น							2564		
8	โครงการขุดลอกห้วยน้ำอู	คำชะอี	เลย	211	3.1	พัฒนาแหล่งน้ำพื้นที่เกษตรน้ำฝน	องค์กรปกครองส่วนท้องถิ่น	แผนงานองค์กรปกครองส่วนท้องถิ่น							2564		
8	โครงการขุดลอกฝายห้วยชนาวหลวง	คำชะอี	เลย	211	2.2	เพิ่มประสิทธิภาพการระบายน้ำ	องค์กรปกครองส่วนท้องถิ่น	แผนงานองค์กรปกครองส่วนท้องถิ่น							2564		
8	โครงการขุดลอกสระหนองใหญ่	คำชะอี	เลย	211	2.3	พัฒนาแหล่งน้ำพื้นที่เกษตรน้ำฝน	องค์กรปกครองส่วนท้องถิ่น	แผนงานองค์กรปกครองส่วนท้องถิ่น							2564		
8	โครงการขุดลอกหนองจิม	คำชะอี	เลย	211	2.3	พัฒนาแหล่งน้ำพื้นที่เกษตรน้ำฝน	องค์กรปกครองส่วนท้องถิ่น	แผนงานองค์กรปกครองส่วนท้องถิ่น							2564		
9	สำรวจท่อระบายน้ำบ้านน้ำ ตำบลสูง บ้านน้ำซ่ง อำเภอเมือง จังหวัดมุกดาหาร	เมืองมุกดาหาร	มุกดาหาร	236	1.2	พัฒนาระบบประปา	การประปาส่วนภูมิภาค	แผนงานค่าก่อสร้างปี 63	10.152	10.152		300			2564		
9	เครื่องสูบน้ำดื่ม	วังสะพุง	เลย	214	1.3	พัฒนาระบบประปา	องค์กรปกครองส่วนท้องถิ่น	แผนงานองค์กรปกครองส่วนท้องถิ่น	2.400	2.400					2564		
9	โครงการก่อสร้างระบบประปา บ้านหนองเอ็ก ม.6	เมืองมุกดาหาร	มุกดาหาร	236	1.1	พัฒนาระบบประปา	องค์กรปกครองส่วนท้องถิ่น	แผนงานองค์กรปกครองส่วนท้องถิ่น	1.500	1.500					2564		
9	โครงการก่อสร้างระบบประปา บ้านหนองเอ็ก ม.5	เมืองมุกดาหาร	มุกดาหาร	236	1.1	พัฒนาระบบประปา	องค์กรปกครองส่วนท้องถิ่น	แผนงานองค์กรปกครองส่วนท้องถิ่น	1.500	1.500					2564		
9	โครงการก่อสร้างระบบประปาหมู่บ้าน	เมืองมุกดาหาร	มุกดาหาร	236	1.1	พัฒนาระบบประปา	องค์กรปกครองส่วนท้องถิ่น	แผนงานองค์กรปกครองส่วนท้องถิ่น	1.500	1.500					2564		
9	โครงการก่อสร้างระบบประปา บ้านหนองเอ็ก ม.6	เมืองมุกดาหาร	มุกดาหาร	236	1.1	พัฒนาระบบประปา	องค์กรปกครองส่วนท้องถิ่น	แผนงานองค์กรปกครองส่วนท้องถิ่น	1.500	1.500					2564		
9	โครงการก่อสร้างระบบประปา บ้านหนองเอ็ก ม.5	เมืองมุกดาหาร	มุกดาหาร	236	1.1	พัฒนาระบบประปา	องค์กรปกครองส่วนท้องถิ่น	แผนงานองค์กรปกครองส่วนท้องถิ่น	1.500	1.500					2564		
9	สำรวจท่อระบายน้ำบ้านน้ำ ชุมชนโป่งใหญ่ ตำบลมุกดาหาร อำเภอเมือง จังหวัดมุกดาหาร	เมืองมุกดาหาร	มุกดาหาร	236	1.2	พัฒนาระบบประปา	การประปาส่วนภูมิภาค	แผนงานค่าก่อสร้างปี 63	1.042	1.042		40			2564		
9	ค่าใช้จ่ายในการพัฒนาแหล่งน้ำบาดาลเพื่อสนับสนุนน้ำดื่มสะอาดให้กับโรงเรียนทั่วประเทศ (รูปแบบที่ 2)	วังสะพุง	เลย	215	1.4	พัฒนาแหล่งน้ำบาดาล	กรมทรัพยากรน้ำบาดาล	แผนงานปี 62 ที่ไม่ได้รับงบ	0.983	0.983					2564		
9	ค่าใช้จ่ายในการพัฒนาแหล่งน้ำบาดาลเพื่อสนับสนุนน้ำดื่มสะอาดให้กับโรงเรียนที่ต้องการความช่วยเหลือและพัฒนาเป็นพิเศษ	วังสะพุง	เลย	214	1.3	พัฒนาแหล่งน้ำบาดาล	กรมทรัพยากรน้ำบาดาล	แผนงานค่าก่อสร้างปี 63	0.983	0.983		50			2564		
9	โครงการพัฒนาแหล่งน้ำบาดาลในพื้นที่หน้าฝายเพื่อเป็นแหล่งน้ำต้นทุน	เมืองมุกดาหาร	มุกดาหาร	236	1	พัฒนาแหล่งน้ำบาดาล	กรมทรัพยากรน้ำบาดาล	แผนงานค่าก่อสร้างปี 63	0.305	0.305		150			2564		
9	ค่าใช้จ่ายในการเพิ่มน้ำต้นทุนให้กับระบบประปาหมู่บ้าน	เมืองมุกดาหาร	มุกดาหาร	235	1.3	พัฒนาระบบประปา	กรมทรัพยากรน้ำบาดาล	แผนงานปี 62 ที่ไม่ได้รับงบ	0.240	0.240					2564		
9	ค่าใช้จ่ายในการเพิ่มน้ำต้นทุนให้กับระบบประปาหมู่บ้าน	เมืองมุกดาหาร	มุกดาหาร	236	1.3	พัฒนาระบบประปา	กรมทรัพยากรน้ำบาดาล	แผนงานปี 62 ที่ไม่ได้รับงบ	0.240	0.240					2564		
9	ถังน้ำดื่ม	วังสะพุง	เลย	214	1.3	พัฒนาระบบประปา	องค์กรปกครองส่วนท้องถิ่น	แผนงานองค์กรปกครองส่วนท้องถิ่น	0.090	0.090					2564		
9	ก่อสร้างอ่างเก็บน้ำกู่กระแต บ้านค่าง หมู่ที่ 4 - บ้านดุนลา หมู่ที่ 10 ตำบลห้วยน้ำคำ สันเขื่อนกว้าง 8.00 เมตร ยาว 400.00 เมตร ด้านหน้าลาดเอียง 1:3 ด้านท้ายลาดเอียง 1:2.5 ปริมาตรดินไม่น้อยกว่า 45,700 ลูกบาศก์เมตร ระดับกักเก็บน้ำสูงสุด 5-50 เมตร รายละเอียดตามแบบรายการที่เทศบาลตำบลห้วยน้ำคำกำหนด เทศบาลตำบลห้วยน้ำคำ อำเภอศรีธาตุ จังหวัดอุดรธานี	ศรีธาตุ	อุดรธานี	417	2.2	อ่างเก็บน้ำ	องค์กรปกครองส่วนท้องถิ่น	แผนงานองค์กรปกครองส่วนท้องถิ่น							2563	9.999	แผนงานอื่นๆ
9	ปรับปรุงซ่อมแซมอ่างเก็บน้ำวังมณีวัน หมู่ที่ 3 บ้านคำเมย ปริมาตรดินขุด 151,730 ลูกบาศก์เมตร รายละเอียดตามแบบรายการที่เทศบาลตำบลห้วยน้ำคำกำหนด เทศบาลตำบลห้วยน้ำคำ อำเภอศรีธาตุ จังหวัดอุดรธานี	ศรีธาตุ	อุดรธานี	417	2.2	พัฒนาแหล่งน้ำพื้นที่เกษตรน้ำฝน	องค์กรปกครองส่วนท้องถิ่น	แผนงานองค์กรปกครองส่วนท้องถิ่น	8.259	8.259					2563	8.259	แผนงานอื่นๆ
9	เขื่อนป้องกันตลิ่งริมห้วยศาล บ้านห้วยศาล ตำบลปากคาด อำเภอปากคาด จังหวัดบึงกาฬ	ปากคาด	บึงกาฬ	223	3.1	ระบบป้องกันท่วม และระบบน้ำ	กรมโยธาธิการและผังเมือง	แผนงานค่าก่อสร้างปี 63	28.000	5.600					2564		
9	โครงการขุดลอกห้วยคลอง	ปากคาด	บึงกาฬ	226	3.1	พัฒนาแหล่งน้ำพื้นที่เกษตรน้ำฝน	องค์กรปกครองส่วนท้องถิ่น	แผนงานองค์กรปกครองส่วนท้องถิ่น	3.000	3.000					2564		
9	ก่อสร้างระบบประปาหมู่บ้านแบบบาดาลขนาดใหญ่	เมืองมุกดาหาร	มุกดาหาร	237	1.1	พัฒนาแหล่งน้ำบาดาล	องค์กรปกครองส่วนท้องถิ่น	แผนงานองค์กรปกครองส่วนท้องถิ่น	2.788	2.788					2564		
9	ก่อสร้างระบบประปาหมู่บ้าน แบบบาดาลขนาดใหญ่ หมู่ที่ 4 บ้านสามหัว ตำบลลงเย็น ตามแบบมาตรฐานกรมทรัพยากรน้ำ เทศบาลตำบลลงเย็น อำเภอเมืองมุกดาหาร จังหวัดมุกดาหาร	เมืองมุกดาหาร	มุกดาหาร	237	1.1	พัฒนาระบบประปา	องค์กรปกครองส่วนท้องถิ่น	แผนงานองค์กรปกครองส่วนท้องถิ่น	2.788	2.788					2563	2.788	แผนงานอื่นๆ
9	โครงการก่อสร้างระบบประปาหมู่บ้านแบบบาดาลขนาดใหญ่ บ้านโคกตะแบง หมู่ที่ 5	เมืองมุกดาหาร	มุกดาหาร	237	1.1	พัฒนาระบบประปา	องค์กรปกครองส่วนท้องถิ่น	แผนงานองค์กรปกครองส่วนท้องถิ่น	2.788	2.788					2564		

ตารางรายละเอียดการจัดกลุ่มโครงการเพื่อประกอบการจัดทำแผนปฏิบัติการกลุ่มน้ำโขงตะวันออกเฉียงเหนือประจำปีงบประมาณ พ.ศ. 2563 - 2565

การจัดลำดับ ตาม ความสำคัญ	ชื่อแผนงาน / โครงการ / รายการ	อำเภอ	จังหวัด	รหัสลุ่มน้ำ	กลยุทธ์	ประเภทโครงการ	หน่วยงานระดับกรม	ที่มาแผนงาน	วงเงิน โครงการ (ล้านบาท)	วงเงิน ปีแรก (ล้านบาท)	พื้นที่รับ ประโยชน์ (ไร่)	ครัวเรือน รับ ประโยชน์ (ครัวเรือน)	น้ำต้นทุน เพิ่ม (ล้านลบ.ม.)	ปีงบประมาณ	ได้รับงบ จาก ร่าง พรบ.63 (ล้านบาท)	หมายเหตุ	
12	ความท้าทายเขตจำหน่ายน้ำ เทศบาลอย 20 ตำบลไร่ อำเภอโซ่พิสัย จังหวัดบึงกาฬ	โซ่พิสัย	บึงกาฬ	224	1.2	พัฒนาระบบประปา	การประปาส่วนภูมิภาค	แผนงานค่าก่อสร้างปี 63	0.173	0.173		6			2564		
12	ความท้าทายเขตจำหน่ายน้ำ บ้านโคกลี หมู่ 1 ตำบลโคกลี อำเภอสว่างแดนดิน จังหวัดสกลนคร	สว่างแดนดิน	สกลนคร	224	1.2	พัฒนาระบบประปา	การประปาส่วนภูมิภาค	แผนงานค่าก่อสร้างปี 63	0.140	0.140		4			2564		
14	ค่าใช้จ่ายในการพัฒนาแหล่งน้ำบาดาลเพื่อสนับสนุนน้ำดื่มสะอาดให้กับโรงเรียนทั่วประเทศ (รูปแบบที่ 1)	เผ่าไร่	หนองคาย	224	1.4	พัฒนาแหล่งน้ำบาดาล	กรมทรัพยากรน้ำบาดาล	แผนงานปี 62 ที่ไม่ได้รับงบ	1.415	1.415					2564		
14	โครงการขยายเขตประปาบ้านวังหลวง	เผ่าไร่	หนองคาย	224	1.1	พัฒนาระบบประปา	องค์กรปกครองส่วนท้องถิ่น	แผนงานองค์กรปกครองส่วนท้องถิ่น	0.400	0.400					2564		
14	โครงการขยายเขตประปา หมู่ที่ 15 บ้านศรีมื่น	เผ่าไร่	หนองคาย	224	1.1	พัฒนาระบบประปา	องค์กรปกครองส่วนท้องถิ่น	แผนงานองค์กรปกครองส่วนท้องถิ่น	0.400	0.400					2564		
14	โครงการขยายเขตประปา หมู่บ้านในสำราญ	เผ่าไร่	หนองคาย	224	1.1	พัฒนาระบบประปา	องค์กรปกครองส่วนท้องถิ่น	แผนงานองค์กรปกครองส่วนท้องถิ่น	0.400	0.400					2564		
14	ค่าใช้จ่ายในการพัฒนาแหล่งน้ำบาดาลเพื่อแก้ไขปัญหาการขาดแคลนน้ำอุปโภคบริโภค	เผ่าไร่	หนองคาย	224	1	พัฒนาแหล่งน้ำบาดาล	กรมทรัพยากรน้ำบาดาล	แผนงานค่าก่อสร้างปี 63	0.190	0.190		100			2564		
14	ค่าใช้จ่ายในการพัฒนาแหล่งน้ำบาดาลเพื่อแก้ไขปัญหาการขาดแคลนน้ำอุปโภคบริโภค	เผ่าไร่	หนองคาย	224	1	พัฒนาแหล่งน้ำบาดาล	กรมทรัพยากรน้ำบาดาล	แผนงานค่าก่อสร้างปี 63	0.190	0.190		100			2564		
14	ค่าใช้จ่ายในการพัฒนาแหล่งน้ำบาดาลเพื่อแก้ไขปัญหาการขาดแคลนน้ำอุปโภคบริโภค	เผ่าไร่	หนองคาย	224	1	พัฒนาแหล่งน้ำบาดาล	กรมทรัพยากรน้ำบาดาล	แผนงานค่าก่อสร้างปี 63	0.190	0.190		100			2564		
14	ค่าใช้จ่ายในการพัฒนาแหล่งน้ำบาดาลเพื่อแก้ไขปัญหาการขาดแคลนน้ำอุปโภคบริโภค	เผ่าไร่	หนองคาย	223	1	พัฒนาแหล่งน้ำบาดาล	กรมทรัพยากรน้ำบาดาล	แผนงานค่าก่อสร้างปี 63	0.190	0.190		100			2564		
15	สถานีสูบน้ำด้วยไฟฟ้าพร้อมระบบส่งน้ำบ้านเมืองน้อย	อากาศอำนวย	สกลนคร	228	2.4	สถานีสูบน้ำ/ระบบส่งน้ำ	ราชการส่วนภูมิภาค (จังหวัด)	แผนงานราชการส่วนภูมิภาค (จังหวัด)	46.010	46.010					2564		
15	สถานีสูบน้ำด้วยไฟฟ้าพร้อมระบบส่งน้ำบ้านเมืองน้อย	อากาศอำนวย	สกลนคร	228	2.4	สถานีสูบน้ำ/ระบบส่งน้ำ	ราชการส่วนภูมิภาค (จังหวัด)	แผนงานราชการส่วนภูมิภาค (จังหวัด)	45.630	45.630					2564		
15	สถานีสูบน้ำด้วยไฟฟ้าพร้อมระบบส่งน้ำห้วยอีจันนอร์	อากาศอำนวย	สกลนคร	225	2.4	สถานีสูบน้ำ/ระบบส่งน้ำ	ราชการส่วนภูมิภาค (จังหวัด)	แผนงานราชการส่วนภูมิภาค (จังหวัด)	42.690	42.690					2564		
15	แก้มลิงหนองบ่อร้อยระยะที่ 2 พร้อมอาคารประกอบ	อากาศอำนวย	สกลนคร	228	2.4	อนุรักษ์ พื้นที่ ป่าต้นน้ำ	ราชการส่วนภูมิภาค (จังหวัด)	แผนงานราชการส่วนภูมิภาค (จังหวัด)	41.350	41.350					2564		
15	แก้มลิงหนองโนนคำพร้อมอาคารประกอบระยะ 2 ความจุ 1,200,000 ลบ.ม.	อากาศอำนวย	สกลนคร	225	2.4	อนุรักษ์ พื้นที่ ป่าต้นน้ำ	ราชการส่วนภูมิภาค (จังหวัด)	แผนงานราชการส่วนภูมิภาค (จังหวัด)	35.000	35.000					2564		
15	แก้มลิงหนองโนนคำพร้อมอาคารประกอบ ระยะ 2 ความจุ 1,200,000 ลบ.ม. โครงการชลประทานสกลนคร	อากาศอำนวย	สกลนคร	225	2.3	อนุรักษ์ พื้นที่ ป่าต้นน้ำ	กรมชลประทาน	แผนงานค่าก่อสร้างปี 63	35.000	35.000					2564		
15	แก้มลิงหนองฝายใหญ่พร้อมอาคารประกอบ	อากาศอำนวย	สกลนคร	229	2.4	อนุรักษ์ พื้นที่ ป่าต้นน้ำ	ราชการส่วนภูมิภาค (จังหวัด)	แผนงานราชการส่วนภูมิภาค (จังหวัด)	30.000	30.000					2564		
15	แก้มลิงหนองบ่อคูพร้อมอาคารประกอบ	อากาศอำนวย	สกลนคร	225	2.4	อนุรักษ์ พื้นที่ ป่าต้นน้ำ	ราชการส่วนภูมิภาค (จังหวัด)	แผนงานราชการส่วนภูมิภาค (จังหวัด)	30.000	30.000					2564		
15	แก้มลิงหนองกุดน้ำโพพร้อมอาคารประกอบ	อากาศอำนวย	สกลนคร	228	2.4	อนุรักษ์ พื้นที่ ป่าต้นน้ำ	ราชการส่วนภูมิภาค (จังหวัด)	แผนงานราชการส่วนภูมิภาค (จังหวัด)	29.870	29.870					2564		
15	สถานีสูบน้ำด้วยไฟฟ้าพร้อมระบบส่งน้ำบ้านท่าควาย ระยะ 2 ต.ท่าก๊อ อ.อากาศอำนวย จ.สกลนคร	อากาศอำนวย	สกลนคร	225	2.4	สถานีสูบน้ำ/ระบบส่งน้ำ	ราชการส่วนภูมิภาค (จังหวัด)	แผนงานราชการส่วนภูมิภาค (จังหวัด)	20.00	20.00					2563	20.000	แผนงานอื่นๆ
15	แก้มลิงหนองผือพร้อมอาคารประกอบ	อากาศอำนวย	สกลนคร	224	2.4	อนุรักษ์ พื้นที่ ป่าต้นน้ำ	ราชการส่วนภูมิภาค (จังหวัด)	แผนงานราชการส่วนภูมิภาค (จังหวัด)	20.000	20.000					2564		
15	แก้มลิงพัฒนาลุ่มน้ำสงครามหนองหินคำ-บ้านจันทน์พร้อมอาคาร ประกอบ ต.อากาศ อ.อากาศอำนวย จ.สกลนคร	อากาศอำนวย	สกลนคร	231	2.4	อนุรักษ์ พื้นที่ ป่าต้นน้ำ	ราชการส่วนภูมิภาค (จังหวัด)	แผนงานราชการส่วนภูมิภาค (จังหวัด)	15.00	15.00					2564		
15	แก้มลิงหนองกรังพร้อมอาคารประกอบ	อากาศอำนวย	สกลนคร	225	2.4	อนุรักษ์ พื้นที่ ป่าต้นน้ำ	ราชการส่วนภูมิภาค (จังหวัด)	แผนงานราชการส่วนภูมิภาค (จังหวัด)	5.000	5.000					2563	5.000	แผนงานอื่นๆ
15	ก่อสร้างฝายวังนอง	อากาศอำนวย	สกลนคร	225	2.4	ฝาย/อาคารบังคับน้ำ	องค์กรปกครองส่วนท้องถิ่น	แผนงานองค์กรปกครองส่วนท้องถิ่น	0.400	0.400					2564		
20	โครงการศึกษาการเพิ่มประสิทธิภาพระบบระบายน้ำห้วยขนาด จังหวัดบึงกาฬ	เมืองบึงกาฬ	บึงกาฬ	225	3	การบริหารจัดการ	กรมชลประทาน	แผนงานนโยบาย	0.000						2564		
20	ระบบป้องกันน้ำท่วม พื้นที่ชุมชนดอนญานาง จ.หนองคาย	พรเจริญ	บึงกาฬ	225	3.2	ระบบป้องกันน้ำท่วม และระบายน้ำ	กรมโยธาธิการและผังเมือง	แผนงานโครงการสำคัญ	180.000	180.000					2564		
20	แผนชุดลอกเพื่อบูรณาการปัญหาน้ำท่วม แม่น้ำสงคราม (NE-04 สงคราม)	โซ่พิสัย	บึงกาฬ	224	3.1	ระบบป้องกันน้ำท่วม และระบายน้ำ	กรมเจ้าท่า	แผนงานโครงการสำคัญ	2,241,460	2,241,460					2564		
20	ประตูระบายน้ำ ห้วยอี	เซกา □	บึงกาฬ	227	3.3	ฝาย/อาคารบังคับน้ำ	กรมชลประทาน	แผนงานโครงการสำคัญ	360.000	360.000					2564		
20	ก่อสร้าง/ปรับปรุงถนนพร้อมระบบระบายน้ำ ถนนฝั่งเมืองสาย ข.1 - ถนนบึงกาฬ	เมืองบึงกาฬ	บึงกาฬ	223	3	เพิ่มประสิทธิภาพการระบายน้ำ	กรมโยธาธิการและผังเมือง	แผนงานนโยบาย	470.000	470.000					2564		
20	ก่อสร้าง/ปรับปรุงระบบระบายน้ำ เพื่อแก้ไขปัญหาพื้นที่ฝั่งเมืองสาย ฝั่งซ้ายของ พท.222	เมืองบึงกาฬ	บึงกาฬ	223	3	เพิ่มประสิทธิภาพการระบายน้ำ	กรมโยธาธิการและผังเมือง	แผนงานนโยบาย	50.000	50.000					2564		
20	เขื่อนป้องกันตลิ่งริมแม่น้ำสงคราม บ้านท่าเรือ หมู่ที่ 8 (ตอด้านซ้าย) ตำบลเซกา อำเภอเซกา จังหวัดบึงกาฬ ความยาว 1,000 เมตร	เซกา □	บึงกาฬ	225	3.2	ระบบป้องกันน้ำท่วม และระบายน้ำ	กรมโยธาธิการและผังเมือง	แผนงานค่าก่อสร้างปี 63	28.000	28.000					2563	22.000	แผน งบบูรณา
20	เขื่อนป้องกันตลิ่งริมแม่น้ำสงคราม บ้านท่าศรีมื่นขึ้น (ตอด้านเหนือ) ตำบลหนองหว้าง อำเภอพรเจริญ จังหวัดบึงกาฬ ความยาว 565 เมตร	พรเจริญ	บึงกาฬ	226	3.2	ระบบป้องกันน้ำท่วม และระบายน้ำ	กรมโยธาธิการและผังเมือง	แผนงานค่าก่อสร้างปี 63	16.000	16.000					2563	14.431	แผน งบบูรณา
20	เขื่อนป้องกันตลิ่งริมแม่น้ำสงคราม (ตอด้านเหนือ) ตำบลท่าสะอาด อำเภอเซกา จังหวัดบึงกาฬ ความยาว 570 เมตร	เซกา □	บึงกาฬ	225	3.2	ระบบป้องกันน้ำท่วม และระบายน้ำ	กรมโยธาธิการและผังเมือง	แผนงานค่าก่อสร้างปี 63	16.000	16.000					2563	16.000	แผน งบบูรณา
20	เขื่อนป้องกันตลิ่งริมแม่น้ำสงคราม บ้านท่ากแดง (ตอด้านซ้าย) (ตอด้านขวา) อำเภอเซกา อำเภอเซกา จังหวัดบึงกาฬ ความยาว 570 เมตร	เซกา □	บึงกาฬ	225	3.2	ระบบป้องกันน้ำท่วม และระบายน้ำ	กรมโยธาธิการและผังเมือง	แผนงานค่าก่อสร้างปี 63	16.000	16.000					2563	16.000	แผน งบบูรณา
20	ชุดลอกห้วยชีพัง	บึงโขงหลง	บึงกาฬ	225	3.1	พัฒนาแหล่งน้ำพื้นที่เกษตรน้ำฝน	องค์กรปกครองส่วนท้องถิ่น	แผนงานองค์กรปกครองส่วนท้องถิ่น	4.500	4.500					2564		
20	ชุดลอกห้วยแก้ง	บึงโขงหลง	บึงกาฬ	225	3.1	พัฒนาแหล่งน้ำพื้นที่เกษตรน้ำฝน	องค์กรปกครองส่วนท้องถิ่น	แผนงานองค์กรปกครองส่วนท้องถิ่น	3.840	3.840					2564		
20	เขื่อนป้องกันตลิ่งริมลำน้ำชี บ้านปงไผ่ ม.1 ต.ปงอี อ.เซกา จ.บึงกาฬ ความยาว 300 เมตร	เซกา □	บึงกาฬ	227	3.2	ระบบป้องกันน้ำท่วม และระบายน้ำ	กรมโยธาธิการและผังเมือง	แผนงานค่าก่อสร้างปี 63	2.648	2.648					2563	2.648	แผน งบบูรณา
20	ชุดลำห้วยชี ฝายเขื่อน	ศรีวิไล	บึงกาฬ	227	3.1	เพิ่มประสิทธิภาพการระบายน้ำ	องค์กรปกครองส่วนท้องถิ่น	แผนงานองค์กรปกครองส่วนท้องถิ่น	1.900	1.900					2564		
20	ชุดลอกห้วยวัง	บึงโขงหลง	บึงกาฬ	225	3.1	พัฒนาแหล่งน้ำพื้นที่เกษตรน้ำฝน	องค์กรปกครองส่วนท้องถิ่น	แผนงานองค์กรปกครองส่วนท้องถิ่น	1.200	1.200					2564		
20	ชุดลอกห้วยอีเล็ด	เซกา □	บึงกาฬ	225	3.2	พัฒนาแหล่งน้ำพื้นที่เกษตรน้ำฝน	กรมป้องกันและบรรเทาสาธารณภัย	แผนงานปี 62 ที่ไม่ได้รับงบ	1.165	1.165					2564		
20	ชุดลอกห้วยหินขาว	บึงโขงหลง	บึงกาฬ	225	3.1	พัฒนาแหล่งน้ำพื้นที่เกษตรน้ำฝน	องค์กรปกครองส่วนท้องถิ่น	แผนงานองค์กรปกครองส่วนท้องถิ่น	0.900	0.900					2564		

ตารางรายละเอียดการจัดกลุ่มโครงการเพื่อประกอบการจัดทำแผนปฏิบัติการกลุ่มน้ำโขงตะวันออกเฉียงเหนือประจำปีงบประมาณ พ.ศ. 2563 - 2565

การจัดลำดับ ตาม ความสำคัญ	ชื่อแผนงาน / โครงการ / รายการ	อำเภอ	จังหวัด	รหัสลุ่มน้ำ	กลยุทธ์	ประเภทโครงการ	หน่วยงานระดับกรม	ที่มาแผนงาน	วงเงิน โครงการ (ล้านบาท)	วงเงิน ปีแรก (ล้านบาท)	พื้นที่รับ ประโยชน์ (ไร่)	ครัวเรือน รับ ประโยชน์ (ครัวเรือน)	น้ำต้นทุน เพิ่ม (ล้านลบ.ม.)	ปีงบประมาณ	ได้รับงบ จาก ร่าง พรบ.63 (ล้านบาท)	หมายเหตุ
27	โครงการซ่อมแซมบ้านประปาหมู่บ้าน	ภูหลวง	เลย	215	1.1	พัฒนาระบบประปา	องค์กรปกครองส่วนท้องถิ่น	แผนงานองค์กรปกครองส่วนท้องถิ่น	0.900	0.900					2564	
27	โครงการชุดเจาะบ่อบาดาลประปาหมู่บ้าน	ภูหลวง	เลย	215	1.1	พัฒนาระบบประปา	องค์กรปกครองส่วนท้องถิ่น	แผนงานองค์กรปกครองส่วนท้องถิ่น	0.900	0.900					2564	
27	โครงการก่อสร้างประปา น้ำดื่มได้	ภูหลวง	เลย	215	1.1	พัฒนาระบบประปา	องค์กรปกครองส่วนท้องถิ่น	แผนงานองค์กรปกครองส่วนท้องถิ่น	0.900	0.900					2564	
27	ปรับปรุงซ่อมแซมและขยายเขตประปาหมู่บ้าน แบบบาดาลขนาดเล็ก ที่ตั้งหมู่ที่ 9 บ้านศรีภูหลวง ตำบลหนองคัน องค์การบริหารส่วนตำบลหนองคัน อำเภอภูหลวง จังหวัดเลย	ภูหลวง	เลย	215	1.1	พัฒนาระบบประปา	องค์กรปกครองส่วนท้องถิ่น	แผนงานองค์กรปกครองส่วนท้องถิ่น	0.878	0.878				2563	0.878	แผนงานอื่นๆ
27	คำวาท่อขยายเขตจำหน่ายน้ำ บ้านดงระพี หมู่ 6 ตำบลกุดสระ อำเภอเมือง จังหวัดอุดรธานี	เมืองอุดรธานี	อุดรธานี	221	1.2	พัฒนาระบบประปา	การประปาส่วนภูมิภาค	แผนงานค่าซื้อดีปี 63	0.848	0.848		21			2564	
27	ปรับปรุงซ่อมแซมและขยายเขตประปาหมู่บ้าน แบบบาดาลขนาดเล็ก ที่ตั้งหมู่ที่ 6 บ้านโนนสว่าง ตำบลหนองคัน องค์การบริหารส่วนตำบลหนองคัน อำเภอภูหลวง จังหวัดเลย	ภูหลวง	เลย	215	1.1	พัฒนาระบบประปา	องค์กรปกครองส่วนท้องถิ่น	แผนงานองค์กรปกครองส่วนท้องถิ่น	0.754	0.754				2563	0.754	แผนงานอื่นๆ
27	คำวาท่อขยายเขตจำหน่ายน้ำ บ้านจำปา หมู่ 7 ตำบลหนองนาคำ อำเภอเมือง จังหวัดอุดรธานี	เมืองอุดรธานี	อุดรธานี	221	1.2	พัฒนาระบบประปา	การประปาส่วนภูมิภาค	แผนงานค่าซื้อดีปี 63	0.650	0.650		15			2564	
27	โครงการชุดเจาะประปาในหมู่บ้าน หมู่ที่ 3 บ้านอุ่มมะนาว	ภูหลวง	เลย	215	1.1	พัฒนาระบบประปา	องค์กรปกครองส่วนท้องถิ่น	แผนงานองค์กรปกครองส่วนท้องถิ่น	0.600	0.600					2564	
27	โครงการชุดเจาะประปาในหมู่บ้าน หมู่ที่ 2 บ้านแก่งง	ภูหลวง	เลย	215	1.1	พัฒนาระบบประปา	องค์กรปกครองส่วนท้องถิ่น	แผนงานองค์กรปกครองส่วนท้องถิ่น	0.600	0.600					2564	
27	โครงการปรับปรุงและซ่อมแซมระบบประปาหมู่บ้าน	ภูหลวง	เลย	215	1.1	พัฒนาระบบประปา	องค์กรปกครองส่วนท้องถิ่น	แผนงานองค์กรปกครองส่วนท้องถิ่น	0.600	0.600					2564	
27	โครงการชุดบาดาลประปาหมู่บ้าน	ภูหลวง	เลย	215	1.1	พัฒนาระบบประปา	องค์กรปกครองส่วนท้องถิ่น	แผนงานองค์กรปกครองส่วนท้องถิ่น	0.600	0.600					2564	
27	โครงการชุดเจาะประปาหมู่บ้าน	ภูหลวง	เลย	215	1.1	พัฒนาระบบประปา	องค์กรปกครองส่วนท้องถิ่น	แผนงานองค์กรปกครองส่วนท้องถิ่น	0.600	0.600					2564	
27	โครงการชุดเจาะบ่อบาดาลประปาหมู่บ้าน	ภูหลวง	เลย	215	1.1	พัฒนาระบบประปา	องค์กรปกครองส่วนท้องถิ่น	แผนงานองค์กรปกครองส่วนท้องถิ่น	0.600	0.600					2564	
27	ปรับปรุงซ่อมแซมประปาหมู่บ้าน	นาด้วง	เลย	411	1.1	พัฒนาระบบประปา	องค์กรปกครองส่วนท้องถิ่น	แผนงานองค์กรปกครองส่วนท้องถิ่น	0.500	0.500					2564	
27	คำวาท่อขยายเขตจำหน่ายน้ำ บ้านหนองไผ่ หมู่ 3 ตำบลหนองนาคำ อำเภอเมือง จังหวัดอุดรธานี	เมืองอุดรธานี	อุดรธานี	221	1.2	พัฒนาระบบประปา	การประปาส่วนภูมิภาค	แผนงานค่าซื้อดีปี 63	0.480	0.480		10			2564	
27	คำวาท่อขยายเขตจำหน่ายน้ำ บ้านหนองหิน หมู่ 7 ตำบลหนองนากวาง อำเภอเมือง จังหวัดอุดรธานี	เมืองอุดรธานี	อุดรธานี	221	1.2	พัฒนาระบบประปา	การประปาส่วนภูมิภาค	แผนงานค่าซื้อดีปี 63	0.480	0.480		10			2564	
27	โครงการปรับปรุงท่อส่งประปาหมู่บ้าน หมู่ที่ 2 บ้านแก่งง	ภูหลวง	เลย	215	1.1	พัฒนาระบบประปา	องค์กรปกครองส่วนท้องถิ่น	แผนงานองค์กรปกครองส่วนท้องถิ่น	0.379	0.379					2564	
27	โครงการขยายท่อประปาในห้วยผือ หมู่ที่ 2 บ้านแก่งง	ภูหลวง	เลย	215	1.1	พัฒนาระบบประปา	องค์กรปกครองส่วนท้องถิ่น	แผนงานองค์กรปกครองส่วนท้องถิ่น	0.361	0.361					2564	
27	คำวาท่อขยายเขตจำหน่ายน้ำ วัดป่าศรีธรรม ตำบลเชียงพิณ อำเภอเมือง จังหวัดอุดรธานี	เมืองอุดรธานี	อุดรธานี	221	1.2	พัฒนาระบบประปา	การประปาส่วนภูมิภาค	แผนงานค่าซื้อดีปี 63	0.352	0.352		10			2564	
27	คำวาท่อขยายเขตจำหน่ายน้ำ บ้านสามพร้าว หมู่ 2 ตำบลสามพร้าว อำเภอเมือง จังหวัดอุดรธานี	เมืองอุดรธานี	อุดรธานี	221	1.2	พัฒนาระบบประปา	การประปาส่วนภูมิภาค	แผนงานค่าซื้อดีปี 63	0.320	0.320		12			2564	
27	โครงการชุดเจาะน้ำประปาภายในหมู่บ้าน	ภูหลวง	เลย	215	1.1	พัฒนาระบบประปา	องค์กรปกครองส่วนท้องถิ่น	แผนงานองค์กรปกครองส่วนท้องถิ่น	0.300	0.300					2564	
27	ปรับปรุงซ่อมแซมประปาหมู่บ้าน	นาด้วง	เลย	411	1.1	พัฒนาระบบประปา	องค์กรปกครองส่วนท้องถิ่น	แผนงานองค์กรปกครองส่วนท้องถิ่น	0.300	0.300					2564	
27	ปรับปรุงซ่อมแซมประปาหมู่บ้าน	นาด้วง	เลย	411	1.1	พัฒนาระบบประปา	องค์กรปกครองส่วนท้องถิ่น	แผนงานองค์กรปกครองส่วนท้องถิ่น	0.300	0.300					2564	
27	ปรับปรุงซ่อมแซมประปาหมู่บ้าน	นาด้วง	เลย	411	1.1	พัฒนาระบบประปา	องค์กรปกครองส่วนท้องถิ่น	แผนงานองค์กรปกครองส่วนท้องถิ่น	0.300	0.300					2564	
27	ปรับปรุงซ่อมแซมประปาหมู่บ้าน	นาด้วง	เลย	411	1.1	พัฒนาระบบประปา	องค์กรปกครองส่วนท้องถิ่น	แผนงานองค์กรปกครองส่วนท้องถิ่น	0.300	0.300					2564	
27	ปรับปรุงซ่อมแซมประปาหมู่บ้าน	นาด้วง	เลย	411	1.1	พัฒนาระบบประปา	องค์กรปกครองส่วนท้องถิ่น	แผนงานองค์กรปกครองส่วนท้องถิ่น	0.300	0.300					2564	
27	ขยายเขตประปาหมู่บ้าน	นาด้วง	เลย	411	1.1	พัฒนาระบบประปา	องค์กรปกครองส่วนท้องถิ่น	แผนงานองค์กรปกครองส่วนท้องถิ่น	0.300	0.300					2564	
27	คำวาท่อขยายเขตจำหน่ายน้ำ ซอยข้างสนามบินชุมชนบ้านช้าง ตำบลหมากแข้ง อำเภอเมือง จังหวัดอุดรธานี	เมืองอุดรธานี	อุดรธานี	221	1.2	พัฒนาระบบประปา	การประปาส่วนภูมิภาค	แผนงานค่าซื้อดีปี 63	0.128	0.128		4			2564	
27	คำวาท่อขยายเขตจำหน่ายน้ำ บ้านสามพร้าว หมู่ 10 (หน้ามหาวิทยาลัยราชภัฏอุดรธานีศูนย์สามพร้าว) ตำบลสามพร้าว อำเภอเมือง จังหวัดอุดรธานี	เมืองอุดรธานี	อุดรธานี	221	1.2	พัฒนาระบบประปา	การประปาส่วนภูมิภาค	แผนงานค่าซื้อดีปี 63	0.100	0.100		3			2564	
27	ขยายเขตประปาหมู่บ้าน	นาด้วง	เลย	411	1.1	พัฒนาระบบประปา	องค์กรปกครองส่วนท้องถิ่น	แผนงานองค์กรปกครองส่วนท้องถิ่น							2564	
27	ปรับปรุงซ่อมแซมประปาหมู่บ้าน	นาด้วง	เลย	411	1.1	พัฒนาระบบประปา	องค์กรปกครองส่วนท้องถิ่น	แผนงานองค์กรปกครองส่วนท้องถิ่น							2564	
27	ปรับปรุงซ่อมแซมประปาหมู่บ้าน	นาด้วง	เลย	411	1.1	พัฒนาระบบประปา	องค์กรปกครองส่วนท้องถิ่น	แผนงานองค์กรปกครองส่วนท้องถิ่น							2564	
27	ปรับปรุงซ่อมแซมประปาหมู่บ้าน	นาด้วง	เลย	411	1.1	พัฒนาระบบประปา	องค์กรปกครองส่วนท้องถิ่น	แผนงานองค์กรปกครองส่วนท้องถิ่น							2564	
30	โครงการปรับปรุงอ่างเก็บน้ำห้วยทรายชั้น จังหวัดสกลนคร	เมืองสกลนคร	สกลนคร	229	2.5	ซ่อมแซม/บำรุงรักษา	กรมชลประทาน	แผนงานปี 62 ที่ไม่ได้รับงบ	100.000	100.000					2564	
30	สถานีสูบน้ำด้วยไฟฟ้าพร้อมระบบส่งน้ำบ้านม่วงลาย	เมืองสกลนคร	สกลนคร	233	2.5	สถานีสูบน้ำ/ระบบส่งน้ำ	กรมชลประทาน	แผนงานปี 62 ที่ไม่ได้รับงบ	44.500	44.500					2564	
30	สถานีสูบน้ำด้วยไฟฟ้าพร้อมระบบส่งน้ำบ้านดงคึมฝั้น,สายปลาหลาย	เมืองสกลนคร	สกลนคร	229	2.4	สถานีสูบน้ำ/ระบบส่งน้ำ	ราชการส่วนภูมิภาค (จังหวัด)	แผนงานราชการส่วนภูมิภาค (จังหวัด)	39.820	39.820					2564	
30	สถานีสูบน้ำด้วยไฟฟ้าพร้อมระบบส่งน้ำบ้านโคกทอง ระยะ 2 ต.โคกทอง อ.เมืองสกลนคร จ.สกลนคร	เมืองสกลนคร	สกลนคร	233	2.4	สถานีสูบน้ำ/ระบบส่งน้ำ	ราชการส่วนภูมิภาค (จังหวัด)	แผนงานราชการส่วนภูมิภาค (จังหวัด)	25.00	25.00					2564	
30	อาคารบังคับน้ำลำห้วยยาง ยาว 30 เมตร สูง 2.5 เมตร	เมืองสกลนคร	สกลนคร	221	2.4	ฝาย/อาคารบังคับน้ำ	กรมชลประทาน	แผนงานค่าซื้อดีปี 63	15.000	15.000					2564	
30	แก้มลิงหนองบ้านหนองหน่อไฮดรอลิคอาคารประกอบ	เมืองสกลนคร	สกลนคร	229	2.4	อนุรักษ์ พื้นที่ ป่าต้นน้ำ	ราชการส่วนภูมิภาค (จังหวัด)	แผนงานราชการส่วนภูมิภาค (จังหวัด)	12.350	12.350					2564	
30	แก้มลิง พนมทวนไฮ พลออาคาร	เมืองสกลนคร	สกลนคร	233	2.4	อนุรักษ์ พื้นที่ ป่าต้นน้ำ	องค์กรปกครองส่วนท้องถิ่น	แผนงานองค์กรปกครองส่วนท้องถิ่น	10.000	10.000					2564	
30	แก้มก่อสร้างอาคารทอริบัก คลองระบาย D1-9R-1R จำนวน 5 แห่ง โครงการส่งน้ำและบำรุงรักษาน้ำอูน	เมืองสกลนคร	สกลนคร	221	2.4	เพิ่มประสิทธิภาพการระบายน้ำ	กรมชลประทาน	แผนงานค่าซื้อดีปี 63	3.500	3.500					2564	
30	ค่าใช้จ่ายในการพัฒนาแหล่งน้ำบาดาลเพื่อสนับสนุนน้ำดื่มสะอาดให้กับโรงเรียนทั่วประเทศขนาดใหญ	เมืองอุดรธานี	อุดรธานี	221	1.3	พัฒนาแหล่งน้ำบาดาล	กรมทรัพยากรน้ำบาดาล	แผนงานค่าซื้อดีปี 63	1.415	1.415		125			2564	
30	งานก่อสร้างฝายต้นน้ำลำธาร จำนวน 50 แห่ง ความจุ 450 ลบ.ม. ศูนย์ศึกษาการพัฒนาภูพานา ระยะที่ 5	เมืองสกลนคร	สกลนคร	233	2.4	ฝาย/อาคารบังคับน้ำ	กรมชลประทาน	แผนงานค่าซื้อดีปี 63	1.250	1.250				2563	1.250	แผนงานอื่นๆ
30	ชุดบ่อน้ำบาดาลองค์กรบริหารส่วนท้องถิ่น บ้านหนองสนม หมู่ที่ 6	เมืองสกลนคร	สกลนคร	233	2.4	พัฒนาแหล่งน้ำที่ขาดแคลน	องค์กรปกครองส่วนท้องถิ่น	แผนงานองค์กรปกครองส่วนท้องถิ่น	0.988	0.988					2564	

ตารางรายละเอียดการจัดกลุ่มโครงการเพื่อประกอบการจัดทำแผนปฏิบัติการรณรงค์ฯ ประจำปีงบประมาณ พ.ศ. 2563 - 2565

การจัดลำดับ ความสำคัญ	ชื่อแผนงาน / โครงการ / รายการ	อำเภอ	จังหวัด	รหัสผู้นำ	กลยุทธ์	ประเภทโครงการ	หน่วยงานระดับกรม	ที่มาแผนงาน	วงเงิน โครงการ (ล้านบาท)	วงเงิน ปีแรก (ล้านบาท)	พื้นที่รับ ประโยชน์ (ไร่)	ครัวเรือน รับ ประโยชน์ (ครัวเรือน)	น้ำต้นทุน เพิ่ม (ล้านลบ.ม.)	ปีงบประมาณ	ได้รับงบ จาก ร่าง พรบ.63 (ล้านบาท)	หมายเหตุ
44	ปรับปรุงซ่อมแซมระบบประปาหมู่บ้าน บ้านภูอืดผา หมู่ที่ 2 ตำบลห้วยน้ำค้ำ เทศบาลตำบลห้วยน้ำค้ำ อำเภอศรีนคร จังหวัดอุตรดิตถ์	ศรีนคร	อุตรดิตถ์	417	1.1	พัฒนาระบบประปา	องค์กรปกครองส่วนท้องถิ่น	แผนงานองค์กรปกครองส่วนท้องถิ่น	4.700	4.700				2563	4.700	แผนงานอื่นๆ
45	ค่าใช้จ่ายในการพัฒนาแหล่งน้ำบาดาลเพื่อสนับสนุนน้ำดื่มสะอาดให้กับโรงเรียนทั่วประเทศขนาด เล็ก	เมืองเลย	เลย	215	1.3	พัฒนาแหล่งน้ำบาดาล	กรมทรัพยากรน้ำบาดาล	แผนงานค่าข้อตั้งปี 63	0.983	0.983				2564		
45	ค่าใช้จ่ายในการพัฒนาแหล่งน้ำบาดาลเพื่อสนับสนุนน้ำดื่มสะอาดให้กับโรงเรียนทั่วประเทศขนาด เล็ก	เมืองเลย	เลย	215	1.3	พัฒนาแหล่งน้ำบาดาล	กรมทรัพยากรน้ำบาดาล	แผนงานค่าข้อตั้งปี 63	0.983	0.983		75		2564		
45	หน่วยฟื้นฟูสภาพป่าสงวนแห่งชาติป่าดงใหญ่พื้นที่ 2 จ.อุตรดิตถ์	ศรีเมืองใหม่	อุตรดิตถ์	238	5.1	อนุรักษ์ ฟื้นฟู ป่าต้นน้ำ	กรมป่าไม้	แผนงานค่าข้อตั้งปี 63	1.170	1.170	300	75		2564		
46	ประจวบรายน้ำ ศรีสองรัก	เชียงแสน	เลย	215	3.3	ฝ่าย/อาคารบังคับน้ำ	กรมชลประทาน	แผนงานโครงการสำคัญ	5,000.000	5,000.000				2564		
46	สถานีสูบน้ำด้วยไฟฟ้าพร้อมระบบส่งน้ำบ้านโคกศิลา จำนวน 1 เครื่อง พร้อม พื้นที่ชลประทาน 1,200 ไร่	เจริญศิลป์	สกลนคร	228	2.4	สถานีสูบน้ำ/ระบบส่งน้ำ	ราชการส่วนภูมิภาค (จังหวัด)	แผนงานราชการส่วนภูมิภาค (จังหวัด)	35.000	35.000				2564		
46	แม่สีหนองทานพร้อมระบบกระจายน้ำลุ่มน้ำสงคราม	เจริญศิลป์	สกลนคร	224	2.4	อนุรักษ์ ฟื้นฟู ป่าต้นน้ำ	ราชการส่วนภูมิภาค (จังหวัด)	แผนงานราชการส่วนภูมิภาค (จังหวัด)	25.000	25.000				2564		
46	แม่สีหนองทานพร้อมอาคารประกอบ ความจุ 300,000 ลบ.ม. โครงการชลประทานสกลนคร	เจริญศิลป์	สกลนคร	224	2.3	อนุรักษ์ ฟื้นฟู ป่าต้นน้ำ	กรมชลประทาน	แผนงานค่าข้อตั้งปี 63	25.000	25.000				2564		
46	ปรับปรุงถนนทางเข้าอ่างเก็บน้ำห้วยนกเค้า กม. 1+200 - กม. 2+700 ระยะทาง 1.500 กม. โครงการชลประทานสกลนคร	เจริญศิลป์	สกลนคร	228	2.2	ซ่อมแซม/บำรุงรักษา	กรมชลประทาน	แผนงานค่าข้อตั้งปี 63	9.500	9.500				2564		
46	ค่าใช้จ่ายในการพัฒนาแหล่งน้ำบาดาลเพื่อสนับสนุนน้ำดื่มสะอาดให้กับโรงเรียนทั่วประเทศขนาด เล็ก	เจริญศิลป์	สกลนคร	228	1.3	พัฒนาแหล่งน้ำบาดาล	กรมทรัพยากรน้ำบาดาล	แผนงานค่าข้อตั้งปี 63	0.983	0.983				2564		
46	ซ่อมแซมหินเรียงต้นท้ายอาคารระบายน้ำล้นอ่างเก็บน้ำห้วยนกเค้าอันเนื่องมาจากพระราชดำริ โครงการชลประทานสกลนคร	เจริญศิลป์	สกลนคร	228	2.2	ซ่อมแซม/บำรุงรักษา	กรมชลประทาน	แผนงานค่าข้อตั้งปี 63	0.780	0.780				2563	0.780	แผนงานอื่นๆ
46	ขุดลอกหนองก้าง	เจริญศิลป์	สกลนคร	224	2.2	พัฒนาแหล่งน้ำพื้นที่เกษตรน้ำฝน	ราชการส่วนภูมิภาค (จังหวัด)	แผนงานราชการส่วนภูมิภาค (จังหวัด)	0.695	0.695				2564		
46	งานขุดลอกวังพิช	เจริญศิลป์	สกลนคร	224	2.2	เพิ่มประสิทธิภาพการระบายน้ำ	องค์กรปกครองส่วนท้องถิ่น	แผนงานองค์กรปกครองส่วนท้องถิ่น	0.300	0.300				2564		
46	ปรับปรุงซ่อมแซมฝายน้ำล้นห้วยเหล็กเปือก หมู่ที่ 3 บ้านหนองทองใหญ่	เจริญศิลป์	สกลนคร	225	2.2	ซ่อมแซม/บำรุงรักษา	องค์กรปกครองส่วนท้องถิ่น	แผนงานองค์กรปกครองส่วนท้องถิ่น	0.050	0.050				2564		
46	ปรับปรุงระบบส่งน้ำอ่างเก็บน้ำห้วยวังไกล่น อันเนื่องมาจากพระราชดำริ	เจริญศิลป์	สกลนคร	#VALUE!	2.3	สถานีสูบน้ำ/ระบบส่งน้ำ	กรมชลประทาน	แผนงานปี 62 ที่ไม่ได้รับงบ	8.300	8.300				2564		
47	ค่าใช้จ่ายในการพัฒนาแหล่งน้ำบาดาลเพื่อสนับสนุนน้ำดื่มสะอาดให้กับโรงเรียนทั่วประเทศขนาด เล็ก	นาแก	น่าน	233	1.3	พัฒนาแหล่งน้ำบาดาล	กรมทรัพยากรน้ำบาดาล	แผนงานค่าข้อตั้งปี 63	0.983	0.983				2564		
49	โครงการศึกษาพัฒนาการชลประทานลุ่มน้ำน้อย จังหวัดหนองคาย	ทั้งจังหวัดหนองคาย	หนองคาย	0	2.4	การบริหารจัดการ	กรมชลประทาน	แผนงานค่าข้อตั้งปี 63	10.000	10.000		75		2564		
50	ป้องกันอุทกภัยและภัยแล้งตามแนวพื้งกันน้ำโขง จังหวัดหนองคาย	เมืองหนองคาย	หนองคาย	220	3	ระบบป้องกันน้ำท่วม และระบายน้ำ	กรมชลประทาน	แผนงานนโยบาย	650.000	650.000				2564		
50	โครงการศึกษา ออกแบบ ปรับปรุงเขื่อนเพื่อรองรับภาวะอากาศแปรปรวน	ทั้งจังหวัดสกลนคร	สกลนคร	233	6	การบริหารจัดการ	กรมชลประทาน	แผนงานนโยบาย	150.000	150.000				2564		
50	ประจวบรายน้ำหนองผึ่ง โครงการพัฒนาลุ่มน้ำห้วยหลวงตอนล่าง จังหวัดหนองคาย	โพธิ์ชัย	หนองคาย	221	2	ฝ่าย/อาคารบังคับน้ำ	กรมชลประทาน	แผนงานนโยบาย	112.991	112.991				2564		
50	ประจวบรายน้ำหนองผึ่ง โครงการพัฒนาลุ่มน้ำห้วยหลวงตอนล่าง จังหวัดหนองคาย	โพธิ์ชัย	หนองคาย	221	2	ฝ่าย/อาคารบังคับน้ำ	กรมชลประทาน	แผนงานนโยบาย	109.000	109.000				2564		
50	ขุดลอกลำน้ำสาขาลำน้ำก่า พร้อมอาคารประกอบ	โคกศรีสุพรรณ	สกลนคร	233	2	เพิ่มประสิทธิภาพการระบายน้ำ	กรมชลประทาน	แผนงานนโยบาย	75.000	75.000				2564		
50	ปรับปรุงพื้งกันน้ำและอาคารประกอบลำน้ำก่า ประจวบรายน้ำบ้านหนองเชิง	โคกศรีสุพรรณ	สกลนคร	233	2	ซ่อมแซม/บำรุงรักษา	กรมชลประทาน	แผนงานนโยบาย	40.000	40.000				2564		
50	ป้องกันกรัดเซาะตลิ่งสิ่งสะสมเนื่องพร้อมอาคารประกอบ ระยะที่ 2	เมืองหนองบัวลำภู	หนองบัวลำภู	411	2	ระบบป้องกันน้ำท่วม และระบายน้ำ	กรมชลประทาน	แผนงานนโยบาย	35.000	35.000				2564		
50	แม่สีหนองสังข์พร้อมอาคารประกอบฝั่งซ้าย	ศรีสงคราม	นครพนม	225	2	อนุรักษ์ ฟื้นฟู ป่าต้นน้ำ	กรมชลประทาน	แผนงานนโยบาย	35.000	35.000				2564		
50	ขุดลอกห้วยสายบุงอ (หนองเหวดา?)	นาทม	นครพนม	225	2	พัฒนาแหล่งน้ำพื้นที่เกษตรน้ำฝน	กรมป้องกันและบรรเทาสาธารณภัย	แผนงานนโยบาย	3.000	3.000				2564		
50	ขุดลอกลำห้วยนอ ดอนล่าง	เมืองมุกดาหาร	มุกดาหาร	236	2	พัฒนาแหล่งน้ำพื้นที่เกษตรน้ำฝน	กรมป้องกันและบรรเทาสาธารณภัย	แผนงานนโยบาย	1.990	1.990				2564		
50	ขุดลอกลำห้วยแค	กุด้จับ	อุตรดิตถ์	221	2	พัฒนาแหล่งน้ำพื้นที่เกษตรน้ำฝน	กรมป้องกันและบรรเทาสาธารณภัย	แผนงานนโยบาย	1.920	1.920				2564		
50	ขุดลอกลำห้วยใหญ่	กุด้จับ	อุตรดิตถ์	221	2	พัฒนาแหล่งน้ำพื้นที่เกษตรน้ำฝน	กรมป้องกันและบรรเทาสาธารณภัย	แผนงานนโยบาย	1.900	1.900				2564		
50	พัฒนาฝายน้ำล้นห้วยเชิง	สังขม	หนองคาย	216	2	ฝ่าย/อาคารบังคับน้ำ	กรมป้องกันและบรรเทาสาธารณภัย	แผนงานนโยบาย	1.810	1.810				2564		
50	ขุดลอกห้วยสามห้าง	เผ่าไร่	หนองคาย	224	2	พัฒนาแหล่งน้ำพื้นที่เกษตรน้ำฝน	กรมป้องกันและบรรเทาสาธารณภัย	แผนงานนโยบาย	1.050	1.050				2564		
50	การศึกษาการพัฒนาลุ่มน้ำน้อย (จังหวัดหนองคาย - จังหวัดอุตรดิตถ์) เพื่อภาคการเกษตร	เมืองหนองคาย	หนองคาย	220	2	การบริหารจัดการ	กรมชลประทาน	แผนงานนโยบาย	-	-				2564		
50	อ่างเก็บน้ำ ห้วยเขม	เมืองนครพนม	นครพนม	231	2.4	อ่างเก็บน้ำ	กรมชลประทาน	แผนงานโครงการสำคัญ	180.000	180.000				2564		
50	อ่างเก็บน้ำ ห้วยเชียง (ตอนบน) อันเนื่องมาจากพระราชดำริ	กุด้จับ	อุตรดิตถ์	221	2.4	อ่างเก็บน้ำ	กรมชลประทาน	แผนงานโครงการสำคัญ	330.000	330.000				2564		
50	อ่างเก็บน้ำ ผาเค้าน้ำ	เมืองนครพนม	นครพนม	231	2.4	อ่างเก็บน้ำ	กรมชลประทาน	แผนงานโครงการสำคัญ	1,150.000	1,150.000				2564		
50	ระบบระบายน้ำล้นเพื่อประเท ปัญหาพื้นที่ชุ่มชนห้วยน้ำใหญ่ อ.ห้วยใหญ่ จ.มุกดาหาร	ห้วยน้ำใหญ่	มุกดาหาร	234	3.2	ระบบป้องกันน้ำท่วม และระบายน้ำ	กรมโยธาธิการและผังเมือง	แผนงานโครงการสำคัญ	160.000	160.000				2564		
50	ระบบป้องกันน้ำท่วม พื้นที่ชุ่มชนเมืองนครพนม จ.นครพนม	เมืองนครพนม	นครพนม	231	3.2	ระบบป้องกันน้ำท่วม และระบายน้ำ	กรมโยธาธิการและผังเมือง	แผนงานโครงการสำคัญ	330.000	330.000				2564		
50	ระบบป้องกันน้ำท่วม พื้นที่ชุ่มชนปทุม จ.มุกดาหาร	ห้วยน้ำใหญ่	มุกดาหาร	234	3.2	ระบบป้องกันน้ำท่วม และระบายน้ำ	กรมโยธาธิการและผังเมือง	แผนงานโครงการสำคัญ	300.000	300.000				2564		
50	ระบบป้องกันน้ำท่วม พื้นที่ชุ่มชนตลิ่งผาลูก จ.มุกดาหาร	ตลิ่งผาลูก	มุกดาหาร	238	3.2	ระบบป้องกันน้ำท่วม และระบายน้ำ	กรมโยธาธิการและผังเมือง	แผนงานโครงการสำคัญ	350.000	350.000				2564		
50	พัฒนาแหล่งน้ำธรรมชาติขนาดใหญ่ หนองหาร	เมืองสกลนคร	สกลนคร	233	4.4	อนุรักษ์ฟื้นฟูแหล่งน้ำ	บูรณาการ (จังหวัดสกลนคร)	แผนงานราชการส่วนภูมิภาค (จังหวัด)	740.000	740.000						
50	ประจวบรายน้ำ ห้วยโงม (แม่ที่ 2)	ท่าบ่อ	หนองคาย	219	3.3	ฝ่าย/อาคารบังคับน้ำ	กรมชลประทาน	แผนงานโครงการสำคัญ	200.000	200.000				2564		
50	ประจวบรายน้ำ ห้วยน่าน	สังขม	หนองคาย	219	3.3	ฝ่าย/อาคารบังคับน้ำ	กรมชลประทาน	แผนงานโครงการสำคัญ	270.000	270.000				2564		
50	ประจวบรายน้ำ ลำน้ำบาน	สว่างแดนดิน	สกลนคร	228	3.3	ฝ่าย/อาคารบังคับน้ำ	กรมชลประทาน	แผนงานโครงการสำคัญ	420.000	420.000				2564		
50	ประจวบรายน้ำ บ้านนอตอน	สว่างแดนดิน	สกลนคร	224	3.3	ฝ่าย/อาคารบังคับน้ำ	กรมชลประทาน	แผนงานโครงการสำคัญ	700.000	700.000				2564		
50	ประจวบรายน้ำ บ้านก่อ	วานรนิวาส	สกลนคร	228	3.3	ฝ่าย/อาคารบังคับน้ำ	กรมชลประทาน	แผนงานโครงการสำคัญ	1,249.000	1,249.000				2564		
50	โครงการพัฒนาลุ่มน้ำห้วยหลวงตอนล่าง จังหวัดหนองคาย	โพธิ์ชัย	หนองคาย	221	2.4	การบริหารจัดการ	กรมชลประทาน	แผนงานค่าข้อตั้งปี 63	21,000.000	2,500.034				2564		แยก งบบูรณาการ
50	โครงการขุดเจาะน้ำบาดาลร่วมกับสูบน้ำด้วยพลังงานแสงอาทิตย์	ทั้งจังหวัดหนองบัวลำภู	หนองบัวลำภู	#VALUE!	2	พัฒนาแหล่งน้ำบาดาล	กรมทรัพยากรน้ำบาดาล	แผนงานนโยบาย	210.817	210.817				2564		

ตารางรายละเอียดการจัดกลุ่มโครงการเพื่อประกอบการจัดทำแผนปฏิบัติการผู้นำโชคตะวันออกเฉียงเหนือประจำปีงบประมาณ พ.ศ. 2563 - 2565

การจัดลำดับ ความสำคัญ	ชื่อแผนงาน / โครงการ / รายการ	อำเภอ	จังหวัด	รหัสผู้นำ	กลยุทธ์	ประเภทโครงการ	หน่วยงานระดับกรม	ที่มาแผนงาน	วงเงิน โครงการ (ล้านบาท)	วงเงิน ปีแรก (ล้านบาท)	พื้นที่รับ ประโยชน์ (ไร่)	ครัวเรือน รับ ประโยชน์ (ครัวเรือน)	น้ำต้นทุน เพิ่ม (ล้านลบ.ม.)	ปีงบประมาณ	ได้รับงบ จาก รางวัล 63 (ล้านบาท)	หมายเหตุ
50	ประจําระบบน้ำหยดชุมชน ขนาดบ้านระบายน กว้าง 6.00 เมตร ยาว 4.00 เมตร จำนวน 6 ช่อง และอาคารประกอบพร้อมส่วนประกอบอื่น	พรมณิคม	สกลนคร	229	3.3	ฝาย/อาคารบังคับน้ำ	กรมชลประทาน	แผนงานค่าชลประทาน	165.000	165.000				2564		
50	โครงการระบบส่งน้ำประจําระบบน้ำบ่อก่อนล่าง สถานีสูบน้ำบ้านเหล่ากคาล จังหวัดนครพนม	ธาตุพนม	นครพนม	233	2.4	สถานีสูบน้ำ/ระบบส่งน้ำ	กรมชลประทาน	แผนงานค่าชลประทาน	151.992	151.992				2563	131.992	แผน งบบูรณา
50	ก่อสร้างฝายกั้นน้ำล้นลำห้วยลิดอกขาว ในพื้นที่ หมู่ที่ ๑ - ๕ ตำบลนาหวาย อำเภอวารินชำราบ จังหวัดสกลนคร	วานรนิวาส	สกลนคร	228	3.2	ระบบป้องกันน้ำท่วม และระบายน้ำ	ราชการส่วนภูมิภาค (จังหวัด)	แผนงานราชการส่วนภูมิภาค (จังหวัด)	150.000	150.000				2564		
50	ขุดลอกอ่างเก็บน้ำหนองหญ้าขาว	สร้างคอม	อุดรธานี	221	2.2	พัฒนาแหล่งน้ำพื้นที่เกษตรนิรน้ำฝน	องค์กรปกครองส่วนท้องถิ่น	แผนงานองค์กรปกครองส่วนท้องถิ่น	150.000	150.000				2564		
50	โครงการประจําระบบน้ำบ่อก่อนพร้อมระบบส่งน้ำ จังหวัดสกลนคร	วานรนิวาส	สกลนคร	228	2.4	ฝาย/อาคารบังคับน้ำ	กรมชลประทาน	แผนงานค่าชลประทาน	1.249.000	142.472				2563	17.000	แผน งบบูรณา
50	โครงการประจําระบบน้ำห้วยน้ำสวย ตำบลบ้านดือ อำเภอเมืองหนองคาย จังหวัดหนองคาย	เมืองหนองคาย	หนองคาย	220	3.3	ฝาย/อาคารบังคับน้ำ	กรมชลประทาน	แผนงานค่าชลประทาน	118.000	118.000				2563	118.000	แผน งบบูรณา
50	คำซื้อที่ดิน ค่าทดแทน ค่ารั้งอัยในการจัดหาที่ดิน จังหวัดหนองคาย	เมืองหนองคาย	หนองคาย	220	2	การบริหารจัดการ	กรมชลประทาน	แผนงานค่าชลประทาน	104.853	104.853				2564		
50	โครงการประจําระบบน้ำบ่อก่อนพร้อมระบบส่งน้ำ จังหวัดบึงกาฬ	โซ่พิสัย	บึงกาฬ	224	2.4	ฝาย/อาคารบังคับน้ำ	กรมชลประทาน	แผนงานค่าชลประทาน	103.041	103.041				2563	46.214	แผน งบบูรณา
50	โครงการระบบส่งน้ำอ่างเก็บน้ำห้วยน้ำมัน อันเนื่องมาจากพระราชดำริ จังหวัดอุดรธานี	บ้านดือ	อุดรธานี	218	2.4	สถานีสูบน้ำ/ระบบส่งน้ำ	กรมชลประทาน	แผนงานค่าชลประทาน	100.000	100.000				2563	80.000	แผน งบบูรณา
50	โครงการอ่างเก็บน้ำห้วยเขียด(ตอนบน) อันเนื่องมาจากพระราชดำริ จังหวัดอุดรธานี	กุศขันธ์	อุดรธานี	221	2.4	อ่างเก็บน้ำ	กรมชลประทาน	แผนงานค่าชลประทาน	100.000	100.000				2564		
50	โครงการระบบส่งน้ำประจําระบบน้ำบ่อก่อนล่าง สถานีสูบน้ำบ้านโพนทอง จังหวัดนครพนม	ธาตุพนม	นครพนม	233	2.4	สถานีสูบน้ำ/ระบบส่งน้ำ	กรมชลประทาน	แผนงานค่าชลประทาน	86.262	86.262				2563	86.109	แผน งบบูรณา
50	โครงการระบบส่งน้ำประจําระบบน้ำบ่อก่อนพร้อมระบบส่งน้ำ สถานีสูบน้ำจอมทองใต้ จังหวัดบึงกาฬ	บ้านม่วง	สกลนคร	224	2.4	สถานีสูบน้ำ/ระบบส่งน้ำ	กรมชลประทาน	แผนงานค่าชลประทาน	85.410	85.410				2564		
50	คำซื้อที่ดิน ค่าทดแทน ค่ารั้งอัยในการจัดหาที่ดิน จังหวัดนครพนม	เมืองนครพนม	นครพนม	231	2	การบริหารจัดการ	กรมชลประทาน	แผนงานค่าชลประทาน	84.612	84.612				2564		
50	ปรับปรุงซ่อมแซมอ่างเก็บน้ำภูกระเือก	ศรีสงคราม	นครพนม	225	2.3	ซ่อมแซม/บำรุงรักษา	กรมทรัพยากรน้ำ	แผนงานค่าชลประทาน	82.100	82.100	400			2563	82.100	แผน งบบูรณา
50	ปรับปรุงถนนและอาคารประกอบท้ายเขื่อนน้ำจุน ระยะทาง 3.5 กิโลเมตร และสะพาน 3 แห่ง โครงการส่งน้ำและบำรุงรักษาจุน	พังโคน	สกลนคร	229	2.2	สถานีสูบน้ำ/ระบบส่งน้ำ	กรมชลประทาน	แผนงานค่าชลประทาน	80.000	80.000				2564		
50	คำซื้อที่ดิน ค่าทดแทน ค่ารั้งอัยในการจัดหาที่ดิน จังหวัดสกลนคร	จังหวัดสกลนคร	สกลนคร	233	2	การบริหารจัดการ	กรมชลประทาน	แผนงานค่าชลประทาน	74.000	74.000				2563	57.297	แผน งบบูรณา
50	ปรับปรุงซ่อมแซมอ่างเก็บน้ำห้วยหนองเขิน	โพนสวรรค์	นครพนม	230	2.3	ซ่อมแซม/บำรุงรักษา	กรมทรัพยากรน้ำ	แผนงานค่าชลประทาน	70.772	70.772	3,942			2563	70.772	แผน งบบูรณา
50	ประจําระบบน้ำหยดชุมชน ขนาดบ้าน 6x5 เมตร จำนวน 3 ช่อง	ศรีสงคราม	นครพนม	225	3.3	ฝาย/อาคารบังคับน้ำ	กรมชลประทาน	แผนงานค่าชลประทาน	70.000	70.000				2563	70.000	แผน งบบูรณา
50	ขุดลอกห้วยดอน	สร้างคอม	อุดรธานี	221	3.1	พัฒนาแหล่งน้ำพื้นที่เกษตรนิรน้ำฝน	องค์กรปกครองส่วนท้องถิ่น	แผนงานองค์กรปกครองส่วนท้องถิ่น	60.000	60.000				2564		
50	ขุดลอกอ่างเก็บน้ำห้วยพันโบน	สร้างคอม	อุดรธานี	221	2.2	พัฒนาแหล่งน้ำพื้นที่เกษตรนิรน้ำฝน	องค์กรปกครองส่วนท้องถิ่น	แผนงานองค์กรปกครองส่วนท้องถิ่น	60.000	60.000				2564		
50	ขุดลอกอ่างเก็บน้ำบ่อเปือย	สร้างคอม	อุดรธานี	221	2.2	พัฒนาแหล่งน้ำพื้นที่เกษตรนิรน้ำฝน	องค์กรปกครองส่วนท้องถิ่น	แผนงานองค์กรปกครองส่วนท้องถิ่น	60.000	60.000				2564		
50	ขุดลอกหนองคาบอง บ้านดือรัง หมู่ที่ 6	โซ่พิสัย	หนองคาย	221	2.2	พัฒนาแหล่งน้ำพื้นที่เกษตรนิรน้ำฝน	องค์กรปกครองส่วนท้องถิ่น	แผนงานองค์กรปกครองส่วนท้องถิ่น	60.000	60.000				2564		
50	ประจําระบบน้ำห้วยหมากเห็บ ขนาดบ้าน 3.00 x 3.00 เมตร จำนวน 2 บาน โครงการชลประทานนครพนม	เมืองนครพนม	นครพนม	231	3.3	ฝาย/อาคารบังคับน้ำ	กรมชลประทาน	แผนงานค่าชลประทาน	60.000	60.000				2564		
50	งานก่อสร้างแหล่งน้ำในไร่นาเอกเขตชลประทาน	จังหวัดสกลนคร	สกลนคร	233	2.3	พัฒนาแหล่งน้ำพื้นที่เกษตรนิรน้ำฝน	กรมพัฒนาที่ดิน	แผนงานค่าชลประทาน	57.680	57.680		2,800		2563	55.180	แผนงานอื่นๆ
50	ก่อสร้างสถานีสูบน้ำด้วยพลังงานไฟฟ้าบังสูร	โพนนาแก้ว	สกลนคร	233	2.4	สถานีสูบน้ำ/ระบบส่งน้ำ	องค์กรปกครองส่วนท้องถิ่น	แผนงานองค์กรปกครองส่วนท้องถิ่น	50.000	50.000				2564		
50	โครงการก่อสร้างสถานีสูบน้ำด้วยพลังงานไฟฟ้าห้วยอง	โพนนาแก้ว	สกลนคร	233	2.4	สถานีสูบน้ำ/ระบบส่งน้ำ	องค์กรปกครองส่วนท้องถิ่น	แผนงานองค์กรปกครองส่วนท้องถิ่น	50.000	50.000				2564		
50	ขุดลอกหนองฟ้าแสด	ศรีสงคราม	นครพนม	228	2.2	พัฒนาแหล่งน้ำพื้นที่เกษตรนิรน้ำฝน	องค์กรปกครองส่วนท้องถิ่น	แผนงานองค์กรปกครองส่วนท้องถิ่น	50.000	50.000				2564		
50	ขุดลอกห้วยโง่ง	ศรีสงคราม	นครพนม	228	3.1	พัฒนาแหล่งน้ำพื้นที่เกษตรนิรน้ำฝน	องค์กรปกครองส่วนท้องถิ่น	แผนงานองค์กรปกครองส่วนท้องถิ่น	50.000	50.000				2564		
50	ขุดลอกหนองปลาจุก	ศรีสงคราม	นครพนม	228	2.2	พัฒนาแหล่งน้ำพื้นที่เกษตรนิรน้ำฝน	องค์กรปกครองส่วนท้องถิ่น	แผนงานองค์กรปกครองส่วนท้องถิ่น	50.000	50.000				2564		
50	ขุดลอกหนองแวง	ศรีสงคราม	นครพนม	228	2.2	พัฒนาแหล่งน้ำพื้นที่เกษตรนิรน้ำฝน	องค์กรปกครองส่วนท้องถิ่น	แผนงานองค์กรปกครองส่วนท้องถิ่น	50.000	50.000				2564		
50	โครงการก่อสร้างฝาย มข 2527 ภายในเขตตำบล	ป่าตม	เลย	216	2.4	ฝาย/อาคารบังคับน้ำ	องค์กรปกครองส่วนท้องถิ่น	แผนงานองค์กรปกครองส่วนท้องถิ่น	49.500	49.500				2564		
50	11) งานก่อสร้างปรับปรุงระบบประปาและอาคารอ่างเก็บน้ำดือ-โสม-กุศขันธ์ จังหวัดอุดรธานี	บ้านดือ	อุดรธานี	218	1.2	พัฒนาระบบประปา	การประปาส่วนภูมิภาค	แผนงานปี 62 ที่ไม่ได้รับงบ	45.700	45.700				2564		
50	สถานีสูบน้ำด้วยไฟฟ้าพร้อมระบบส่งน้ำบ้านกลาง-นาเดื่อ	โพนนาแก้ว	สกลนคร	233	2.5	สถานีสูบน้ำ/ระบบส่งน้ำ	กรมชลประทาน	แผนงานปี 62 ที่ไม่ได้รับงบ	45.360	45.360				2564		
50	สถานีสูบน้ำด้วยไฟฟ้า ขนาด 0.25 ลูกบาศก์เมตรต่อวินาที จำนวน 1 เครื่อง พร้อมระบบส่งน้ำ ความยาว 3,100 เมตร พื้นที่ชลประทาน 611 ไร่	พรมณิคม	สกลนคร	229	2.4	สถานีสูบน้ำ/ระบบส่งน้ำ	ราชการส่วนภูมิภาค (จังหวัด)	แผนงานราชการส่วนภูมิภาค (จังหวัด)	45.000	45.000				2564		
50	สถานีสูบน้ำด้วยไฟฟ้า ขนาด 0.25 ลูกบาศก์เมตรต่อวินาที จำนวน 1 เครื่อง พร้อมระบบส่งน้ำ ความยาว 3,100 เมตร พื้นที่ชลประทาน 611 ไร่ บ้านดอนกอง 2 ตำบลสว่าง อำเภอพรหมนิคม จังหวัดสกลนคร โครงการชลประทานสกลนคร	พรมณิคม	สกลนคร	229	2.4	สถานีสูบน้ำ/ระบบส่งน้ำ	กรมชลประทาน	แผนงานค่าชลประทาน	45.000	45.000				2563	45.000	แผน งบบูรณา
50	ปรับปรุงสถานีสูบน้ำด้วยไฟฟ้า บ้านเปือย (คลอง R-6-L2-กม.7+070) 1 แห่ง โครงการส่งน้ำและบำรุงรักษาจุน	พรมณิคม	สกลนคร	221	2.2	ซ่อมแซม/บำรุงรักษา	กรมชลประทาน	แผนงานค่าชลประทาน	45.000	45.000				2564		
50	ปรับปรุงสถานีสูบน้ำด้วยไฟฟ้าดอมม่วย โครงการส่งน้ำและบำรุงรักษาจุน	พังโคน	สกลนคร	221	2.2	ซ่อมแซม/บำรุงรักษา	กรมชลประทาน	แผนงานค่าชลประทาน	45.000	45.000				2564		
50	สถานีสูบน้ำด้วยไฟฟ้าพร้อมระบบส่งน้ำบ้านน้ำพันหนองเขียดเหลือง	โพนนาแก้ว	สกลนคร	233	2.4	สถานีสูบน้ำ/ระบบส่งน้ำ	ราชการส่วนภูมิภาค (จังหวัด)	แผนงานราชการส่วนภูมิภาค (จังหวัด)	44.580	44.580				2564		
50	ประจําระบบน้ำหนองจือ	เมืองหนองคาย	หนองคาย	221	3.2	ฝาย/อาคารบังคับน้ำ	กรมชลประทาน	แผนงานปี 62 ที่ไม่ได้รับงบ	44.000	44.000				2564		
50	สถานีสูบน้ำด้วยไฟฟ้าพร้อมระบบส่งน้ำบ้านดือสกลนคร	กุศขันธ์	สกลนคร	230	2.4	สถานีสูบน้ำ/ระบบส่งน้ำ	ราชการส่วนภูมิภาค (จังหวัด)	แผนงานราชการส่วนภูมิภาค (จังหวัด)	43.440	43.440				2564		
50	สถานีสูบน้ำด้วยไฟฟ้าพร้อมระบบส่งน้ำบ้านบึงระชาขาร์ 2	โพนนาแก้ว	สกลนคร	233	2.4	สถานีสูบน้ำ/ระบบส่งน้ำ	ราชการส่วนภูมิภาค (จังหวัด)	แผนงานราชการส่วนภูมิภาค (จังหวัด)	42.630	42.630				2564		
50	สถานีสูบน้ำด้วยไฟฟ้าพร้อมระบบส่งน้ำบ้านเชียงมลายร่องง่า	พรมณิคม	สกลนคร	229	2.4	สถานีสูบน้ำ/ระบบส่งน้ำ	ราชการส่วนภูมิภาค (จังหวัด)	แผนงานราชการส่วนภูมิภาค (จังหวัด)	42.630	42.630				2563	42.000	แผนงานอื่นๆ
50	สถานีสูบน้ำด้วยไฟฟ้าพร้อมระบบส่งน้ำบ้านนาเหม็ด	บ้านม่วง	สกลนคร	225	2.4	สถานีสูบน้ำ/ระบบส่งน้ำ	ราชการส่วนภูมิภาค (จังหวัด)	แผนงานราชการส่วนภูมิภาค (จังหวัด)	42.450	42.450				2564		

ตารางรายละเอียดการจัดกลุ่มโครงการเพื่อประกอบการจัดทำแผนปฏิบัติการลุ่มน้ำโขงตะวันออกเฉียงเหนือประจำปีงบประมาณ พ.ศ. 2563 - 2565

การจัดลำดับความสำคัญ	ชื่อแผนงาน / โครงการ / รายการ	อำเภอ	จังหวัด	รหัสลุ่มน้ำ	กลยุทธ์	ประเภทโครงการ	หน่วยงานระดับกรม	ที่มาแผนงาน	วงเงินโครงการ (ล้านบาท)	วงเงินปีแรก (ล้านบาท)	พื้นที่รับประโยชน์ (ไร่)	ครัวเรือนรับประโยชน์ (ครัวเรือน)	น้ำต้นทุนเพิ่ม (ล้านลบ.ม.)	ปีงบประมาณ	ได้รับงบจากร่าง พรบ.63 (ล้านบาท)	หมายเหตุ
50	สถานีสูบน้ำด้วยไฟฟ้า จำนวน 1 เครื่อง พร้อมระบบส่งน้ำ ความยาว 7,740 เมตร พื้นที่ชลประทาน 2,000 ไร่ บ้านป่าไร่	คอนคาจ	มุกดาหาร	231	2.4	สถานีสูบน้ำ/ระบบส่งน้ำ	กรมชลประทาน	แผนงานค่าชลประทาน	42,000	42,000				2564		
50	โครงการพัฒนาแหล่งน้ำบาดาลขนาดใหญ่ โดยใช้เทคโนโลยีที่ทันสมัย (Riverbank Filtration) พื้นที่จังหวัดหนองคาย	ศรีเชียงใหม่	หนองคาย	219	6	พัฒนาแหล่งน้ำบาดาล	กรมทรัพยากรน้ำบาดาล	แผนงานค่าชลประทาน	41,297	41,297				2564		
50	สถานีสูบน้ำด้วยไฟฟ้าพร้อมระบบส่งน้ำบ้านหนองครั่ง-สายร้อยข้า	พรรณานิคม	สกลนคร	229	2.4	สถานีสูบน้ำ/ระบบส่งน้ำ	ราชการส่วนภูมิภาค (จังหวัด)	แผนงานราชการส่วนภูมิภาค (จังหวัด)	41,250	41,250				2564		
50	ฝายห้วยพังเคืองสถานีสูบน้ำด้วยไฟฟ้า ความยาว 100 เมตร สูง 3 เมตร พื้นที่รับประโยชน์ 1,000 ไร่	เมืองมุกดาหาร	มุกดาหาร	236	2.4	ฝาย/อาคารบังคับน้ำ	กรมชลประทาน	แผนงานค่าชลประทาน	40,382	40,382				2564		
50	สถานีสูบน้ำด้วยไฟฟ้าพร้อมระบบส่งน้ำบ้านโพนก่อ ต.หนองบัวสมิ อ.คำตากล้า จ.สกลนคร	คำตากล้า	สกลนคร	225	2.4	สถานีสูบน้ำ/ระบบส่งน้ำ	ราชการส่วนภูมิภาค (จังหวัด)	แผนงานราชการส่วนภูมิภาค (จังหวัด)	40,000	40,000				2564		
50	ก่อสร้างระบบประปาขนาดใหญ่นบ้านเวียง หมู่ที่ 6	พรรณานิคม	สกลนคร	229	1.1	พัฒนาระบบประปา	องค์กรปกครองส่วนท้องถิ่น	แผนงานองค์กรปกครองส่วนท้องถิ่น	40,000	40,000				2564		
50	โครงการขุดลอกหนองแซ่	พรรณานิคม	สกลนคร	229	2.2	พัฒนาแหล่งน้ำที่เกษตรน้ำฝน	องค์กรปกครองส่วนท้องถิ่น	แผนงานองค์กรปกครองส่วนท้องถิ่น	40,000	40,000				2564		
50	โครงการขุดลอกห้วยคำไร่	พรรณานิคม	สกลนคร	229	3.1	พัฒนาแหล่งน้ำที่เกษตรน้ำฝน	องค์กรปกครองส่วนท้องถิ่น	แผนงานองค์กรปกครองส่วนท้องถิ่น	40,000	40,000				2564		
50	วางผังการระบายน้ำทั้งหมดในลุ่มน้ำโขง	ทุกอำเภอ	ทุกจังหวัด	#VALUE!	6	ระบบป้องกันท่วม และระบายน้ำ	กรมโยธาธิการและผังเมือง	แผนงานนโยบาย	40,000	40,000				2564		
50	ประตูระบายน้ำวังนาคและอาคารประกอบ โครงการประตูระบายน้ำลำน้ำพุงน้ำก้ำอันเนื่องมาจากพระราชดำริ	โคกศรีสุพรรณ	สกลนคร	232	2	ฝาย/อาคารบังคับน้ำ	กรมชลประทาน	แผนงานนโยบาย	40,000	40,000				2564		
50	อนุรักษ์ฟื้นฟูแหล่งน้ำหนองกระเทียม พร้อมระบบกระจายน้ำ	เมืองสรวง	นครพนม	231	2.3	อนุรักษ์ฟื้นฟูแหล่งน้ำ	กรมทรัพยากรน้ำ	แผนงานค่าชลประทาน	40,000	40,000	600			2564		
50	ฟุ้งกันน้ำ ประตูน้ำ ความยาว 7,786 เมตร	ศรีสงคราม	นครพนม	229	3.2	ระบบป้องกันท่วม และระบายน้ำ	กรมชลประทาน	แผนงานค่าชลประทาน	39,800	39,800				2564		
50	สถานีสูบน้ำด้วยไฟฟ้าขนาด 0.25 ลบ.ม./วินาทีจำนวน 1 เครื่องพร้อมระบบส่งน้ำ ความยาว 8.00 กม.พื้นที่ชลประทาน 1,300 ไร่	วานรนิวาส	สกลนคร	228	2.4	สถานีสูบน้ำ/ระบบส่งน้ำ	ราชการส่วนภูมิภาค (จังหวัด)	แผนงานราชการส่วนภูมิภาค (จังหวัด)	38,000	38,000				2564		
50	สถานีสูบน้ำด้วยไฟฟ้าขนาด 0.25 ลบ.ม./วินาทีจำนวน 1 เครื่องพร้อมระบบส่งน้ำ ความยาว 8.00 กม.พื้นที่ชลประทาน 1,300 ไร่ บ้านโนนเตี้ย จังหวัดสกลนคร โครงการชลประทานสกลนคร	วานรนิวาส	สกลนคร	228	2.4	สถานีสูบน้ำ/ระบบส่งน้ำ	กรมชลประทาน	แผนงานค่าชลประทาน	38,000	38,000				2563	38,000	แผน งบประมาณ
50	ฝายห้วยน้ำทราย (บ้านหนองหิน) ความยาว 40.00 เมตร ความสูง 4.00 เมตร พื้นที่รับประโยชน์ 1500 ไร่	เมืองหนองคาย	หนองคาย	220	2.4	ฝาย/อาคารบังคับน้ำ	กรมชลประทาน	แผนงานค่าชลประทาน	35,500	35,500				2563	35,500	แผนงานอื่นๆ
50	สถานีสูบน้ำด้วยไฟฟ้าขนาด 0.25 ลบ.ม./วินาทีจำนวน 1 เครื่องพร้อมระบบส่งน้ำ ความยาว 10.00 กม.พื้นที่ชลประทาน 1,300 ไร่	บ้านม่วง	สกลนคร	225	2.4	สถานีสูบน้ำ/ระบบส่งน้ำ	ราชการส่วนภูมิภาค (จังหวัด)	แผนงานราชการส่วนภูมิภาค (จังหวัด)	35,000	35,000				2564		
50	สถานีสูบน้ำด้วยไฟฟ้าพร้อมระบบส่งน้ำบ้านหาดทรายทอง	เมืองหนองคาย	หนองคาย	219	2.5	สถานีสูบน้ำ/ระบบส่งน้ำ	กรมชลประทาน	แผนงานปี 62 ที่ไม่ได้รับงบ	35,000	35,000				2564		
50	อ่างเก็บน้ำห้วยอาลัย (บึงอู)	ปากชม	เลย	216	2.5	อ่างเก็บน้ำ	กรมชลประทาน	แผนงานปี 62 ที่ไม่ได้รับงบ	35,000	35,000				2564		
50	ปรับปรุงพนังกั้นน้ำและอาคารประกอบลำน้ำก้ำ ประตูบ้านหนองบึง	เวียง	นครพนม	233	2.3	ขุดแก้ม/บำรุงรักษา	กรมชลประทาน	แผนงานปี 62 ที่ไม่ได้รับงบ	35,000	35,000				2564		
50	สถานีสูบน้ำด้วยไฟฟ้าขนาด 0.25 ลบ.ม./วินาที จำนวน 1 เครื่อง พร้อมระบบส่งน้ำ ความยาว 10.00 กม.พื้นที่ชลประทาน 1,300 ไร่ บ้านโนนเตี้ย จังหวัดสกลนคร โครงการชลประทานสกลนคร	บ้านม่วง	สกลนคร	225	2.4	สถานีสูบน้ำ/ระบบส่งน้ำ	กรมชลประทาน	แผนงานค่าชลประทาน	35,000	35,000				2563	35,000	แผนงานอื่นๆ
50	สถานีสูบน้ำด้วยไฟฟ้าบ้านหาดทรายของ ขนาด 0.30 ลูกบาศก์เมตร/วินาที จำนวน 1 เครื่องพร้อมระบบส่งน้ำ ความยาว 5,395 เมตร พื้นที่ชลประทาน 950 ไร่ บ้านหาดทรายทอง ตำบลหาคาค่า อำเภอเมือง จังหวัดหนองคาย	เมืองหนองคาย	หนองคาย	219	2.4	สถานีสูบน้ำ/ระบบส่งน้ำ	กรมชลประทาน	แผนงานค่าชลประทาน	35,000	35,000				2564		
50	ฝายห้วยดินเคาะ ความยาว 30.00 เมตร ความสูง 3.00 เมตร พื้นที่รับประโยชน์ 850 ไร่	เขากว	จันทบุรี	225	2.4	ฝาย/อาคารบังคับน้ำ	กรมชลประทาน	แผนงานค่าชลประทาน	35,000	35,000				2563	35,000	แผนงานอื่นๆ
50	ฝายห้วยบ่อแดง ความยาว 35.00 เมตร ความสูง 3.00 เมตร พื้นที่รับประโยชน์ 600 ไร่	บ้านม่วง	สกลนคร	225	2.4	ฝาย/อาคารบังคับน้ำ	กรมชลประทาน	แผนงานค่าชลประทาน	35,000	35,000				2563	35,000	แผนงานอื่นๆ
50	แก้มลิงลำห้วยชะโคกพร้อมอาคารประกอบ ระยะ 2 ปริมาตรเก็บกัก 0.08 ล้านลูกบาศก์เมตร	ห้วยน้ำโพธิ์	มุกดาหาร	234	2.3	อนุรักษ์ฟื้นฟูพนังน้ำ	กรมชลประทาน	แผนงานค่าชลประทาน	35,000	35,000				2563	35,000	แผน งบประมาณ
50	ฝายลำน้ำเม็ก พื้นที่รับประโยชน์ 200 ไร่	นาทม	นครพนม	225	2.4	ฝาย/อาคารบังคับน้ำ	กรมชลประทาน	แผนงานค่าชลประทาน	35,000	35,000				2563	35,000	แผน งบประมาณ
50	ฝายห้วยโงง (ขี้ล้อ) ความยาว 40.00 เมตร ความสูง 3.50 เมตร พื้นที่รับประโยชน์ 500 ไร่	บ้านผือ	อุดรธานี	218	2.4	ฝาย/อาคารบังคับน้ำ	กรมชลประทาน	แผนงานค่าชลประทาน	35,000	35,000				2563	29,997	แผน งบประมาณ
50	ฝายห้วยทราย (ห้วยน้ำเมา) ความยาว 25.00 เมตร ความสูง 4.00 เมตร พื้นที่รับประโยชน์ 1000 ไร่	จังหวัดหนองคาย	จันทบุรี	225	2.4	ฝาย/อาคารบังคับน้ำ	กรมชลประทาน	แผนงานค่าชลประทาน	35,000	35,000				2563	35,000	แผน งบประมาณ
50	อนุรักษ์ฟื้นฟูแหล่งน้ำหนองแสง พร้อมระบบกระจายน้ำ	ศรีสงคราม	นครพนม	225	2.3	อนุรักษ์ฟื้นฟูแหล่งน้ำ	กรมทรัพยากรน้ำ	แผนงานค่าชลประทาน	35,000	35,000	60			2564		
50	ก่อสร้างระบบระบายน้ำหลักเพื่อบรรเทาปัญหาท่วมพื้นที่ชุมชนบริเวณใหญ่ อำเภอหัวน้ำโพธิ์ จังหวัดมุกดาหาร	หัวน้ำโพธิ์	มุกดาหาร	234	3.3	ระบบป้องกันท่วม และระบายน้ำ	กรมโยธาธิการและผังเมือง	แผนงานปี 62 ที่ไม่ได้รับงบ	32,000	32,000				2564		
50	สถานีสูบน้ำด้วยไฟฟ้า พร้อมระบบส่งน้ำบ้านดงหนองบัว 1 เครื่อง พร้อมระบบส่งน้ำ ความยาว 3,750 เมตร พื้นที่ชลประทาน 1,000 ไร่ ตำบลบ้านซำ อำเภอศรีสงคราม จังหวัดนครพนม	ศรีสงคราม	นครพนม	225	2.4	สถานีสูบน้ำ/ระบบส่งน้ำ	กรมชลประทาน	แผนงานค่าชลประทาน	32,000	32,000				2563	32,000	แผน งบประมาณ
50	แก้มลิงหนองอี - ฝายพร้อมระบบกระจายน้ำลุ่มน้ำสงคราม	บ้านม่วง	สกลนคร	228	2.4	อนุรักษ์ฟื้นฟู ป่าต้นน้ำ	ราชการส่วนภูมิภาค (จังหวัด)	แผนงานราชการส่วนภูมิภาค (จังหวัด)	31,250	31,250				2564		
50	แก้มลิงหนองหือจากระยะ 2	วานรนิวาส	สกลนคร	228	2.4	อนุรักษ์ฟื้นฟู ป่าต้นน้ำ	ราชการส่วนภูมิภาค (จังหวัด)	แผนงานราชการส่วนภูมิภาค (จังหวัด)	30,500	30,500				2564		
50	เขื่อนป้องกันตลิ่งริมแม่น้ำสงคราม บ้านท่าเสา อ.ม.15 ต.หนองบัวสมิ อ.คำตากล้า จ.สกลนคร ความยาว 737 เมตร	คำตากล้า	สกลนคร	225	3.2	ระบบป้องกันท่วม และระบายน้ำ	กรมโยธาธิการและผังเมือง	แผนงานค่าชลประทาน	30,287	30,287				2563	20,814	แผน งบประมาณ
50	ก่อสร้างสถานีสูบน้ำด้วยไฟฟ้าห้วยเสือ	โพนบกแก้ว	สกลนคร	233	2.4	สถานีสูบน้ำ/ระบบส่งน้ำ	องค์กรปกครองส่วนท้องถิ่น	แผนงานองค์กรปกครองส่วนท้องถิ่น	30,000	30,000				2564		
50	ขุดลอกหนองบ่อนป่า	ศรีสงคราม	อุดรธานี	221	2.2	พัฒนาแหล่งน้ำที่เกษตรน้ำฝน	องค์กรปกครองส่วนท้องถิ่น	แผนงานองค์กรปกครองส่วนท้องถิ่น	30,000	30,000				2564		
50	ขุดลอกอ่างวังข้าว หมู่ที่ 6	ศรีสงคราม	อุดรธานี	221	2.2	พัฒนาแหล่งน้ำที่เกษตรน้ำฝน	องค์กรปกครองส่วนท้องถิ่น	แผนงานองค์กรปกครองส่วนท้องถิ่น	30,000	30,000				2564		
50	ขุดลอกหนองนาเยียง	ศรีสงคราม	อุดรธานี	221	2.2	พัฒนาแหล่งน้ำที่เกษตรน้ำฝน	องค์กรปกครองส่วนท้องถิ่น	แผนงานองค์กรปกครองส่วนท้องถิ่น	30,000	30,000				2564		
50	ขุดลอกฝายห้วยทราย	ภูกระแต	เลย	409	2.2	เพิ่มประสิทธิภาพการระบายน้ำ	องค์กรปกครองส่วนท้องถิ่น	แผนงานองค์กรปกครองส่วนท้องถิ่น	30,000	30,000				2564		

ตารางรายละเอียดการจัดกลุ่มโครงการเพื่อประกอบการจัดทำแผนปฏิบัติการผู้นำโครงการนอกเมืองเหนือประจำปีงบประมาณ พ.ศ. 2563 - 2565

การจัดลำดับความสำคัญ	ชื่อแผนงาน / โครงการ / รายการ	อำเภอ	จังหวัด	รหัสลุ่มน้ำ	กลยุทธ์	ประเภทโครงการ	หน่วยงานระดับกรม	ที่มาแผนงาน	วงเงินโครงการ (ล้านบาท)	วงเงินปีแรก (ล้านบาท)	พื้นที่รับประโยชน์ (ไร่)	ครัวเรือนรับประโยชน์ (ครัวเรือน)	น้ำต้นทุนเพิ่ม (ล้านลบ.ม.)	ปีงบประมาณ	ได้รับงบจากร่าง พ.ร.บ.63 (ล้านบาท)	หมายเหตุ	
50	ขุดลอกอ่างเก็บน้ำห้วยหมากทอง บ้านนาข่างเหนือ ม.4	กุยบุรี	เลย	409	2.3	พัฒนาแหล่งน้ำพื้นที่เกษตรน้ำฝน	องค์กรปกครองส่วนท้องถิ่น	แผนงานองค์กรปกครองส่วนท้องถิ่น	30.000	30.000					2564		
50	สถานีสูบน้ำด้วยไฟฟ้า พร้อมระบบส่งน้ำบ้านนาแค	ศรีสงคราม	นครพนม	225	2.5	สถานีสูบน้ำ/ระบบส่งน้ำ	กรมชลประทาน	แผนงานปี 62 ที่ไม่ได้รับงบ	30.000	30.000					2564		
50	สถานีสูบน้ำด้วยไฟฟ้า พร้อมระบบส่งน้ำบ้านหนองยาง	ดงหลวง	มุกดาหาร	234	2.5	สถานีสูบน้ำ/ระบบส่งน้ำ	กรมชลประทาน	แผนงานปี 62 ที่ไม่ได้รับงบ	30.000	30.000					2564		
50	ฝายห้วยขาวตอนบน	เมืองงิ้วกาฬ	บึงกาฬ	229	2.5	ฝาย/อาคารบังคับน้ำ	กรมชลประทาน	แผนงานปี 62 ที่ไม่ได้รับงบ	30.000	30.000					2564		
50	ฝายห้วยซัวลือ (ห้วยม่วง)	บ้านผือ	อุดรธานี	218	2.5	ฝาย/อาคารบังคับน้ำ	กรมชลประทาน	แผนงานปี 62 ที่ไม่ได้รับงบ	30.000	30.000					2564		
50	ขุดลอกอ่างเก็บน้ำห้วยน้ำสวย	นาด้วง	เลย	214	2.3	พัฒนาแหล่งน้ำพื้นที่เกษตรน้ำฝน	กรมป้องกันและบรรเทาสาธารณภัย	แผนงานค่าก่อสร้างปี 63	30.000	30.000	400				2564		
50	แก้มลิงหนองอี๊ดหรืออาคารประกอบ ปริมาณเก็บกัก 0.80 ล้านลูกบาศก์เมตร	ธาตุพนม	นครพนม	233	2.3	อนุรักษ์ พื้นที่ ป่าต้นน้ำ	กรมชลประทาน	แผนงานค่าก่อสร้างปี 63	30.000	30.000					2564		
50	สถานีสูบน้ำด้วยไฟฟ้าจำนวน 1 เครื่อง พร้อมระบบส่งน้ำ ความยาว 3,600 เมตร พื้นที่ชลประทาน 1,100 ไร่ บ้านน้อยพัฒนา	ดงหลวง	มุกดาหาร	234	2.4	สถานีสูบน้ำ/ระบบส่งน้ำ	กรมชลประทาน	แผนงานค่าก่อสร้างปี 63	30.000	30.000					2564		
50	สถานีสูบน้ำด้วยไฟฟ้า จำนวน 1 เครื่อง พร้อมระบบส่งน้ำ ความยาว 3,600 เมตร พื้นที่ชลประทาน 1,300 ไร่ บ้านหนองยาง	ดงหลวง	มุกดาหาร	234	2.4	สถานีสูบน้ำ/ระบบส่งน้ำ	กรมชลประทาน	แผนงานค่าก่อสร้างปี 63	30.000	30.000					2563	30.000	แผนงานอื่นๆ
50	สถานีสูบน้ำด้วยไฟฟ้า พร้อมระบบส่งน้ำบ้านฝักอี๊ด ขนาด 0.30 ลูกบาศก์เมตร/วินาที จำนวน 1 เครื่อง ระบบส่งน้ำความยาว 7,230 เมตร พื้นที่ชลประทาน 1,000 ไร่	ปลาปาก	นครพนม	233	2.4	สถานีสูบน้ำ/ระบบส่งน้ำ	กรมชลประทาน	แผนงานค่าก่อสร้างปี 63	30.000	30.000					2564		
50	สถานีสูบน้ำด้วยไฟฟ้าบ้านเวียงเหนือ ขนาด 0.25 ลูกบาศก์เมตร/วินาที จำนวน 1 เครื่อง พร้อมระบบส่งน้ำ ความยาว 4,324.76 เมตร พื้นที่ชลประทาน 800 ไร่ บ้านเวียงเหนือ ตำบลวัดธาตุ อำเภอเมือง จังหวัดหนองคาย	เมืองหนองคาย	หนองคาย	220	2.4	สถานีสูบน้ำ/ระบบส่งน้ำ	กรมชลประทาน	แผนงานค่าก่อสร้างปี 63	30.000	30.000					2563	30.000	แผน งบบูรณาการ
50	ฝายห้วยทวย 1 ความยาว 25.00 เมตร ความสูง 3.00 เมตร พื้นที่รับประโยชน์ 1000 ไร่	กุสุมาลย์	สกลนคร	230	2.4	ฝาย/อาคารบังคับน้ำ	กรมชลประทาน	แผนงานค่าก่อสร้างปี 63	30.000	30.000					2563	30.000	แผน งบบูรณาการ
50	ฝายห้วยกุดล ความยาว 20.00 เมตร ความสูง 3.00 เมตร พื้นที่รับประโยชน์ 600 ไร่	กุสุมาลย์	สกลนคร	233	2.4	ฝาย/อาคารบังคับน้ำ	กรมชลประทาน	แผนงานค่าก่อสร้างปี 63	30.000	30.000					2563	20.000	แผน งบบูรณาการ
50	ปรับปรุงพื้นที่ประสิทธิ์ภาพการเก็บกักน้ำ ประตูบ้านคืบคา่ อาคารบังคับน้ำ จำนวน 4 แห่ง	ปลาปาก	นครพนม	221	2.2	ซ่อมแซม/บำรุงรักษา	กรมชลประทาน	แผนงานค่าก่อสร้างปี 63	30.000	30.000					2564		
50	ปรับปรุงคลองส่งน้ำสายใหญ่ฝายชัยภม.0+000 - 9+550 อ่างเก็บน้ำห้วยคำ โครงการชลประทานสกลนคร	วานรนิวาส	สกลนคร	221	2.2	ซ่อมแซม/บำรุงรักษา	กรมชลประทาน	แผนงานค่าก่อสร้างปี 63	30.000	30.000					2564		
50	อนุรักษ์พื้นที่แหล่งน้ำหนองบ่อแดง	วานรนิวาส	สกลนคร	225	2.3	อนุรักษ์พื้นที่แหล่งน้ำ	กรมทรัพยากรน้ำ	แผนงานค่าก่อสร้างปี 63	30.000	30.000	165				2564		
50	โครงการวางท่อใต้ประจําซากอ่างเก็บน้ำห้วยสันทรายตั้งบ้านแสงเจริญ	นาด้วง	เลย	411	2.2	พัฒนาระบบประปา	องค์กรปกครองส่วนท้องถิ่น	แผนงานองค์กรปกครองส่วนท้องถิ่น	29.700	29.700					2564		
50	ประจําขบวนบ้านบ่อเหนือ 1 แห่ง	สว่างแดนดิน	สกลนคร	224	2.4	ฝาย/อาคารบังคับน้ำ	ราชการส่วนภูมิภาค (จังหวัด)	แผนงานราชการส่วนภูมิภาค (จังหวัด)	28.000	28.000					2564		
50	เขื่อนป้องกันตลิ่งริมแม่น้ำสงคราม บ้านท่าพันไธง หมู่ที่ 14 ตำบลสนาม อำเภอนาทม จังหวัดนครพนม ความยาว 580 เมตร	นาทม	นครพนม	225	3.2	ระบบป้องกันน้ำท่วม และระบายน้ำ	กรมโยธาธิการและผังเมือง	แผนงานค่าก่อสร้างปี 63	28.000	28.000					2563	22.000	แผน งบบูรณาการ
50	ขุดลอกอ่างเก็บน้ำห้วยคำแยก ขุดลอกอ่างเก็บน้ำห้วยหาด ขุดลอกอ่างเก็บน้ำห้วยกันหาเลียง ขุดลอกอ่างเก็บน้ำหนองสมบูรณ์	ส่องดาว	สกลนคร	224	2.2	พัฒนาแหล่งน้ำพื้นที่เกษตรน้ำฝน	องค์กรปกครองส่วนท้องถิ่น	แผนงานองค์กรปกครองส่วนท้องถิ่น	26.000	26.000					2564		
50	เขื่อนป้องกันตลิ่งริมน้ำโขงอู บ้านท่าค้อ หมู่ที่ 4 (ด้านหลังตลาด) ตำบลท่าค้อ อำเภอเมืองนครพนม จังหวัดนครพนม ความยาว 680 เมตร	เมืองนครพนม	นครพนม	231	3.2	ระบบป้องกันน้ำท่วม และระบายน้ำ	กรมโยธาธิการและผังเมือง	แผนงานค่าก่อสร้างปี 63	26.000	26.000					2563	20.429	แผน งบบูรณาการ
50	สถานีสูบน้ำด้วยไฟฟ้าพร้อมระบบส่งน้ำบ้านยางน้อย	ศรีสงคราม	นครพนม	225	2.4	สถานีสูบน้ำ/ระบบส่งน้ำ	ราชการส่วนภูมิภาค (จังหวัด)	แผนงานราชการส่วนภูมิภาค (จังหวัด)	25.000	25.000					2564		
50	ขุดลอกหนองเอ้ง	ศรีสงคราม	นครพนม	228	2.2	พัฒนาแหล่งน้ำพื้นที่เกษตรน้ำฝน	องค์กรปกครองส่วนท้องถิ่น	แผนงานองค์กรปกครองส่วนท้องถิ่น	25.000	25.000					2564		
50	ฝายกั้นน้ำและอาคารประกอบ ประตูบ้านนาขาม	วังยาง	นครพนม	233	3.2	ระบบป้องกันน้ำท่วม และระบายน้ำ	กรมชลประทาน	แผนงานปี 62 ที่ไม่ได้รับงบ	25.000	25.000					2564		
50	แก้มลิงหนองสามขา พร้อมอาคารประกอบ ความจ 0.2541 ล้าน ลบ.ม.	ศรีสงคราม	นครพนม	229	2.3	อนุรักษ์ พื้นที่ ป่าต้นน้ำ	กรมชลประทาน	แผนงานค่าก่อสร้างปี 63	25.000	25.000					2564		
50	พัฒนาแก้มลิงอ่างเก็บน้ำปัดบังวน ปริมาณดินขาด 400,000 ลบ.ม.	บ้านผือ	อุดรธานี	220	2.4	อ่างเก็บน้ำ	กรมชลประทาน	แผนงานค่าก่อสร้างปี 63	25.000	25.000					2564		
50	ฝายห้วยขามเปือย พื้นที่รับประโยชน์ 500 ไร่	โพนสวรรค์	นครพนม	229	2.4	ฝาย/อาคารบังคับน้ำ	กรมชลประทาน	แผนงานค่าก่อสร้างปี 63	25.000	25.000					2563	25.000	แผน งบบูรณาการ
50	อ่างเก็บน้ำห้วยขิง ท้ายเขตวังงานและอาคารประกอบ ความยาว 200.00 เมตร สูง 6.00 เมตร ความจุโดยประมาณ 106100 ลูกบาศก์เมตร	สังคม	หนองคาย	216	2.4	อ่างเก็บน้ำ	กรมชลประทาน	แผนงานค่าก่อสร้างปี 63	25.000	25.000					2563	25.000	แผน งบบูรณาการ
50	ปรับปรุงคลองส่งน้ำสาย LMC ระยะที่ 2 ประตูที่ห้วยปลาหวง กม.2+680 - 6+000 ความยาว 3,320 เมตร จำนวน 23,940 ตารางเมตร โครงการชลประทานสกลนคร	พังโคน	สกลนคร	221	2.2	ฝาย/อาคารบังคับน้ำ	กรมชลประทาน	แผนงานค่าก่อสร้างปี 63	25.000	25.000					2564		
50	อนุรักษ์พื้นที่แหล่งน้ำอ่างเก็บน้ำบ้านนาตาลเหนือ	โพนศรี	หนองคาย	220	2.3	อนุรักษ์พื้นที่แหล่งน้ำ	กรมทรัพยากรน้ำ	แผนงานค่าก่อสร้างปี 63	25.000	25.000	269				2564		
50	อนุรักษ์พื้นที่แหล่งน้ำห้วยโง้ง พร้อมระบบระบายน้ำ	ศรีสงคราม	นครพนม	225	2.3	อนุรักษ์พื้นที่แหล่งน้ำ	กรมทรัพยากรน้ำ	แผนงานค่าก่อสร้างปี 63	25.000	25.000	114				2564		
50	ปรับปรุงทำนบดินและอาคารประกอบ อ่างเก็บน้ำห้วยไผ่ อันเนื่องมาจากพระราชดำริ	ดงหลวง	มุกดาหาร	221	2.2	ฝาย/อาคารบังคับน้ำ	กรมชลประทาน	แผนงานค่าก่อสร้างปี 63	23.877	23.877					2564		
50	ขุดลอกอ่างเก็บน้ำห้วยเรือ	สร้างคอม	อุดรธานี	221	2.2	พัฒนาแหล่งน้ำพื้นที่เกษตรน้ำฝน	องค์กรปกครองส่วนท้องถิ่น	แผนงานองค์กรปกครองส่วนท้องถิ่น	22.000	22.000					2564		
50	เขื่อนป้องกันตลิ่งริมแม่น้ำฮ่อมเทศบาลตำบลพรหมนิมิต ตำบลพรหมนิมิต อำเภอพรหมนิมิต จังหวัดสกลนคร	พรหมนิมิต	สกลนคร	229	3.1	ระบบป้องกันน้ำท่วม และระบายน้ำ	กรมโยธาธิการและผังเมือง	แผนงานค่าก่อสร้างปี 63	110.000	22.000					2563	28.600	แผน งบบูรณาการ
50	โครงการปรับปรุงพื้นที่ถนนขัว	พังโคน	สกลนคร	229	2.2	พัฒนาแหล่งน้ำพื้นที่เกษตรน้ำฝน	ราชการส่วนภูมิภาค (จังหวัด)	แผนงานราชการส่วนภูมิภาค (จังหวัด)	20.345	20.345					2564		
50	โครงการระบบส่งน้ำประตูระบายน้ำบ้านหนองจิ่ง สถานีสูบน้ำบ้านโนนสูง จังหวัดสกลนคร	โพนนาแก้ว	สกลนคร	233	2.4	สถานีสูบน้ำ/ระบบส่งน้ำ	กรมชลประทาน	แผนงานค่าก่อสร้างปี 63	20.110	20.110					2564		
50	โครงการขุดลอกหนองเชียงคุด บ้านช้างม่ี่งพัฒนา ม.12 ช้างม่ี่ง	พรหมนิมิต	สกลนคร	229	2.2	พัฒนาแหล่งน้ำพื้นที่เกษตรน้ำฝน	ราชการส่วนภูมิภาค (จังหวัด)	แผนงานราชการส่วนภูมิภาค (จังหวัด)	20.000	20.000					2564		
50	แก้มลิงขัวในพร้อมอาคารประกอบ ระยะ 2	สว่างแดนดิน	สกลนคร	224	2.4	อนุรักษ์ พื้นที่ ป่าต้นน้ำ	ราชการส่วนภูมิภาค (จังหวัด)	แผนงานราชการส่วนภูมิภาค (จังหวัด)	20.000	20.000					2564		
50	สร้างสถานีสูบน้ำด้วยไฟฟ้าพร้อมระบบส่งน้ำบ้านดอนหลวง	นาทม	นครพนม	225	2.4	สถานีสูบน้ำ/ระบบส่งน้ำ	ราชการส่วนภูมิภาค (จังหวัด)	แผนงานราชการส่วนภูมิภาค (จังหวัด)	20.000	20.000					2564		
50	โครงการขุดลอกคลองในตำบลหนองหลวง	สว่างแดนดิน	สกลนคร	224	3.1	พัฒนาแหล่งน้ำพื้นที่เกษตรน้ำฝน	องค์กรปกครองส่วนท้องถิ่น	แผนงานองค์กรปกครองส่วนท้องถิ่น	20.000	20.000					2564		
50	ประตูปาดินชนิดลาดเทรวม	หนองเรือ	อุดรธานี	221	1.1	พัฒนาระบบประปา	องค์กรปกครองส่วนท้องถิ่น	แผนงานองค์กรปกครองส่วนท้องถิ่น	20.000	20.000					2564		
50	ก่อสร้างอ่างเก็บน้ำเพื่อการเกษตร	ป่ากษ		216	2.4	อ่างเก็บน้ำ	องค์กรปกครองส่วนท้องถิ่น	แผนงานองค์กรปกครองส่วนท้องถิ่น	20.000	20.000					2564		

ตารางรายละเอียดการจัดกลุ่มโครงการเพื่อประกอบการจัดทำแผนปฏิบัติการกลุ่มน้ำโขงตะวันออกเฉียงเหนือประจำปีงบประมาณ พ.ศ. 2563 - 2565

การจัดลำดับความสำคัญ	ชื่อแผนงาน / โครงการ / รายการ	อำเภอ	จังหวัด	รหัสลุ่มน้ำ	กลยุทธ์	ประเภทโครงการ	หน่วยงานระดับกรม	ที่มาแผนงาน	วงเงินโครงการ (ล้านบาท)	วงเงินปีแรก (ล้านบาท)	พื้นที่รับประโยชน์ (ไร่)	ครัวเรือนรับประโยชน์ (ครัวเรือน)	น้ำต้นทุนเพิ่ม (ล้านลบ.ม.)	ปีงบประมาณ	ได้รับงบจากราง พรบ.63 (ล้านบาท)	หมายเหตุ
50	แก้มลิงจุดปลาแคด ปริมาณเก็บกัก 0.08 ล้านลูกบาศก์เมตร	ศรีวิไล	บึงกาฬ	227	2.3	อนุรักษ์ พื้นฟู ป่าต้นน้ำ	กรมชลประทาน	แผนงานคำขอตั้งปี 63	10.000	10.000				2564		
50	สถานีสูบน้ำด้วยพลังงานแสงอาทิตย์ห้วยน้อย จำนวน 1 เครื่อง พร้อมระบบส่งน้ำ ความยาว 2,700 เมตร พื้นที่ชลประทาน 400 ไร่ บ้านโพธิ์เจริญ	ห้วยใหญ่	มุกดาหาร	235	2.4	สถานีสูบน้ำ/ระบบส่งน้ำ	กรมชลประทาน	แผนงานคำขอตั้งปี 63	10.000	10.000				2564		
50	ปรับปรุงระบบส่งน้ำอ่างเก็บน้ำห้วยสะพานสาย LMC จำนวน 1 สาย โครงการชลประทานสกสคร	กุสุมาสัย	สกลนคร	230	2.2	สถานีสูบน้ำ/ระบบส่งน้ำ	กรมชลประทาน	แผนงานคำขอตั้งปี 63	10.000	10.000				2563	10.000	แผนงานอื่นๆ
50	ปรับปรุงระบบส่งน้ำสาย RMP,1R-RMP ความยาว 2,180 เมตร และอาคาร RIVER OUTLET จำนวน 1 แห่ง อ่างเก็บน้ำบ้านนาชม อันเนื่องมาจากพระราชดำริ โครงการชลประทานสกสคร	พรรณานิคม	สกลนคร	229	2.2	สถานีสูบน้ำ/ระบบส่งน้ำ	กรมชลประทาน	แผนงานคำขอตั้งปี 63	10.000	10.000				2563	10.000	แผนงานอื่นๆ
50	ปรับปรุงสะพานคอนกรีตเสริมเหล็กข้ามลำน้ำบัง ปรพร.บ้านดับเต้า บ้านดับเต้า โครงการส่งน้ำและบำรุงรักษาน้ำท่า	ปลาปาก	นครพนม	233	2.2	ซ่อมแซม/บำรุงรักษา	กรมชลประทาน	แผนงานคำขอตั้งปี 63	10.000	10.000				2564		
50	ปรับปรุงสะพานคอนกรีตเสริมเหล็กข้ามลำน้ำบัง ปรพร.บ้านนาบัว โครงการส่งน้ำและบำรุงรักษาน้ำท่า	ปลาปาก	นครพนม	233	2.2	ซ่อมแซม/บำรุงรักษา	กรมชลประทาน	แผนงานคำขอตั้งปี 63	10.000	10.000				2564		
50	แก้มลิงบ้านนาเสเดาพร้อมอาคารประกอบ(หนองสิม) ปริมาณเก็บกัก 0.2 ล้านลูกบาศก์เมตร	ปลาปาก	นครพนม	233	2.3	อนุรักษ์ พื้นฟู ป่าต้นน้ำ	กรมชลประทาน	แผนงานคำขอตั้งปี 63	10.000	10.000				2564		
50	ซ่อมแซมระบบส่งน้ำสายในทุ่งฝั่งซ้ายและอาคารประกอบ กม.40+000 - กม.48+918 โครงการส่งน้ำและบำรุงรักษายักษ์หลวง	กุสุม	อุดรธานี	221	2.2	ซ่อมแซม/บำรุงรักษา	กรมชลประทาน	แผนงานคำขอตั้งปี 63	10.000	10.000				2563	10.000	แผนงานอื่นๆ
50	งานเพิ่มประสิทธิภาพระบบชลประทานโครงการอ่างเก็บน้ำห้วยลั่นควาย ระยะที่ 3 พื้นที่ 1,500 ไร่	นาด้วง	เลย	221	2.2	ระบบป้องกันน้ำท่วม และระบายน้ำ	กรมชลประทาน	แผนงานคำขอตั้งปี 63	10.000	10.000				2564		
50	งานเพิ่มประสิทธิภาพระบบชลประทานสถานีสูบน้ำด้วยไฟฟ้าบ้านต๋อง พื้นที่ 3,800 ไร่	โพธิ์ชัย	หนองคาย	221	2.2	ระบบป้องกันน้ำท่วม และระบายน้ำ	กรมชลประทาน	แผนงานคำขอตั้งปี 63	10.000	10.000				2564		
50	อาคารรับน้ำคลองต๋อน้ำห้วยนายน้อย พร้อมอาคารประกอบ	วังยาง	นครพนม	221	2.4	ซ่อมแซม/บำรุงรักษา	กรมชลประทาน	แผนงานคำขอตั้งปี 63	10.000	10.000				2564		
50	ปรับปรุงคลองสายซอยฝั่งซ้าย อ่างเก็บน้ำห้วยโนนโคก จำนวน 1 สาย ความยาว 2,592 เมตร	ดงหลวง	มุกดาหาร	221	2.2	ซ่อมแซม/บำรุงรักษา	กรมชลประทาน	แผนงานคำขอตั้งปี 63	10.000	10.000				2563	10.000	แผน งบบูรณาการ
50	ระบบส่งน้ำอ่างเก็บน้ำห้วยไร่ โครงการชลประทานเลย ยาว 2,155 กม.	ปากชม	เลย	221	2.2	สถานีสูบน้ำ/ระบบส่งน้ำ	กรมชลประทาน	แผนงานคำขอตั้งปี 63	10.000	10.000				2564		
50	ระบบส่งน้ำสถานีสูบน้ำด้วยไฟฟ้าบ้านห้วยปลาตุ๊ก (ระบบส่งน้ำอ่างเก็บน้ำห้วยน้ำสวย) ยาว 2,030 กม.	นาด้วง	เลย	221	2.2	สถานีสูบน้ำ/ระบบส่งน้ำ	กรมชลประทาน	แผนงานคำขอตั้งปี 63	10.000	10.000				2563	10.000	แผน งบบูรณาการ
50	ปรับปรุงคลองส่งน้ำสาย RMC และสายช้อย ความยาวรวม 7+000 กม.อ่างเก็บน้ำห้วยซงโครงการชลประทานสกสคร	วานรนิวาส	สกลนคร	221	2.2	ซ่อมแซม/บำรุงรักษา	กรมชลประทาน	แผนงานคำขอตั้งปี 63	10.000	10.000				2564		
50	ปรับปรุงคลองส่งน้ำ พร้อมอาคารประกอบ สถานีสูบน้ำที่ 8 ความยาว 2,478 เมตร	โพธิ์ตาก	หนองคาย	221	2.2	ซ่อมแซม/บำรุงรักษา	กรมชลประทาน	แผนงานคำขอตั้งปี 63	10.000	10.000				2564		
50	อนุรักษ์พื้นที่แหล่งน้ำหนองสังเปือย	บ้านม่วง	สกลนคร	225	2.3	อนุรักษ์ฟื้นฟูแหล่งน้ำ	กรมทรัพยากรน้ำ	แผนงานคำขอตั้งปี 63	10.000	10.000		65		2564		
50	อนุรักษ์พื้นที่แหล่งน้ำสาธารณะบ้านโนนกอ	คำชะอี	บึงกาฬ	236	2	อนุรักษ์ พื้นฟู ป่าต้นน้ำ	กรมทรัพยากรน้ำ	แผนงานปี 62 ที่ไม่ได้รับงบ	10.000	10.000				2564		
50	ปรับปรุงพื้นที่แหล่งน้ำห้วยขันธ์	เมืองมุกดาหาร	มุกดาหาร	236	2	อนุรักษ์ พื้นฟู ป่าต้นน้ำ	กรมทรัพยากรน้ำ	แผนงานปี 62 ที่ไม่ได้รับงบ	10.000	10.000				2564		
50	โครงการอนุรักษ์พื้นที่แหล่งน้ำหนองผักเผาว	พรรณานิคม	สกลนคร	229	4.1	อนุรักษ์ฟื้นฟูแหล่งน้ำ	องค์การปกครองส่วนท้องถิ่น	แผนงานองค์การปกครองส่วนท้องถิ่น	9.996	9.996				2564		
50	ระบบส่งน้ำสถานีสูบน้ำด้วยไฟฟ้าบ้านต๋อง	ธาตุพนม	นครพนม	231	2.4	สถานีสูบน้ำ/ระบบส่งน้ำ	ราชการส่วนภูมิภาค (จังหวัด)	แผนงานราชการส่วนภูมิภาค (จังหวัด)	9.900	9.900				2563	9.900	แผนงานอื่นๆ
50	โครงการกระจายบำบัดอาช หมู่ที่1-6	ปากชม	เลย	216	2.3	พัฒนาแหล่งน้ำบาดาล	องค์กรปกครองส่วนท้องถิ่น	แผนงานองค์กรปกครองส่วนท้องถิ่น	9.900	9.900				2564		
50	ฝายน้ำล้นห้วยน้ำปี	นาทม	นครพนม	227	2.5	ฝาย/อาคารบังคับน้ำ	กรมชลประทาน	แผนงานปี 62 ที่ไม่ได้รับงบ	9.900	9.900				2564		
50	ก่อสร้างฝายน้ำล้นห้วยส้มโอง	เมืองนครพนม	นครพนม	231	2.4	ฝาย/อาคารบังคับน้ำ	ราชการส่วนภูมิภาค (จังหวัด)	แผนงานราชการส่วนภูมิภาค (จังหวัด)	9.800	9.800				2563	9.800	แผนงานอื่นๆ
50	โครงการขุดลอกหนองโคง	พรรณานิคม	สกลนคร	229	2.2	พัฒนาแหล่งน้ำพื้นที่เกษตรนิ่มฝน	องค์กรปกครองส่วนท้องถิ่น	แผนงานองค์กรปกครองส่วนท้องถิ่น	9.750	9.750				2564		
50	ขุดลอกหนองโต	โพนพิสัย	บึงกาฬ	224	2.2	พัฒนาแหล่งน้ำพื้นที่เกษตรนิ่มฝน	องค์กรปกครองส่วนท้องถิ่น	แผนงานองค์กรปกครองส่วนท้องถิ่น	9.690	9.690				2564		
50	ระบบส่งน้ำสถานีสูบน้ำด้วยไฟฟ้าบ้านสามแยก	วังยาง	นครพนม	233	2.4	สถานีสูบน้ำ/ระบบส่งน้ำ	ราชการส่วนภูมิภาค (จังหวัด)	แผนงานราชการส่วนภูมิภาค (จังหวัด)	9.600	9.600				2563	9.600	แผนงานอื่นๆ
50	ฝายน้ำล้นห้วยแคน(ตอนบน) ขนาดสันฝายยาว 15 เมตร	ปลาปาก	นครพนม	231	2.4	ฝาย/อาคารบังคับน้ำ	กรมชลประทาน	แผนงานคำขอตั้งปี 63	9.600	9.600				2564		
50	ปรับปรุงอ่างเก็บน้ำห้วยน้ำพร (ตอนบน) จำนวน 1 แห่ง	น้ำโสม	อุดรธานี	221	2.2	ซ่อมแซม/บำรุงรักษา	กรมชลประทาน	แผนงานคำขอตั้งปี 63	9.560	9.560				2564		
50	ฝายน้ำล้นห้วยเซโซม ขนาดสันฝายยาว 15 เมตร	เมืองนครพนม	นครพนม	231	2.4	ฝาย/อาคารบังคับน้ำ	กรมชลประทาน	แผนงานคำขอตั้งปี 63	9.500	9.500				2564		
50	สถานีสูบน้ำด้วยไฟฟ้า พร้อมระบบส่งน้ำอ่างเก็บน้ำห้วยดงน้อย 1 เครื่อง พร้อมระบบส่งน้ำ ความยาว 725 เมตร พื้นที่ชลประทาน 400 ไร่ ตำบลศรีสงคราม อำเภอเมือง จังหวัดนครพนม	เมืองนครพนม	นครพนม	231	2.4	สถานีสูบน้ำ/ระบบส่งน้ำ	กรมชลประทาน	แผนงานคำขอตั้งปี 63	9.500	9.500				2563	9.500	แผน งบบูรณาการ
50	ขุดลอกหนองปลั่งม	กุสุม	อุดรธานี	221	2.3	พัฒนาแหล่งน้ำพื้นที่เกษตรนิ่มฝน	กรมป้องกันและบรรเทาสาธารณภัย	แผนงานคำขอตั้งปี 63	9.400	9.400		125		2564		
50	เขื่อนป้องกันตลิ่งริมแม่น้ำสงคราม บ้านท่าสาลมอ หมู่ 15 ตำบลหนองบัว อำเภอคำตากล้า จังหวัดสกลนคร	คำตากล้า	สกลนคร	225	3.1	ระบบป้องกันน้ำท่วม และระบายน้ำ	กรมโยธาธิการและผังเมือง	แผนงานคำขอตั้งปี 63	45.600	9.120				2563	9.120	แผน งบบูรณาการ
50	โครงการขุดลอกแหล่งน้ำหนองถั่วแก้ว บ.บตมาถ 4 ม.ต.พอน้อย	พรรณานิคม	สกลนคร	229	2.2	พัฒนาแหล่งน้ำพื้นที่เกษตรนิ่มฝน	ราชการส่วนภูมิภาค (จังหวัด)	แผนงานราชการส่วนภูมิภาค (จังหวัด)	9.000	9.000				2564		
50	โครงการขุดลอกหนองบัว	วาริชภูมิ	สกลนคร	228	2.2	พัฒนาแหล่งน้ำพื้นที่เกษตรนิ่มฝน	องค์กรปกครองส่วนท้องถิ่น	แผนงานองค์กรปกครองส่วนท้องถิ่น	9.000	9.000				2564		
50	ปรับปรุงซ่อมแซมสถานีสูบน้ำด้วยไฟฟ้า บ้านแสหน่งท่า หมู่ที่ 4 ตำบลแสหน่ง องค์การบริหารส่วนตำบลแสหน่ง อำเภอธาตุพนม จังหวัดนครพนม	ธาตุพนม	นครพนม	231	2.2	ซ่อมแซม/บำรุงรักษา	องค์กรปกครองส่วนท้องถิ่น	แผนงานองค์กรปกครองส่วนท้องถิ่น	9.000	9.000				2563	9.000	แผนงานอื่นๆ
50	โครงการขุดลอกลำห้วยหนองจง	หนองหาน	อุดรธานี	222	3.1	พัฒนาแหล่งน้ำพื้นที่เกษตรนิ่มฝน	กรมชลประทาน	แผนงานกรมชลประทาน	9.000	9.000				2564		
50	ขุดลอกหนองอีกกั้ง	บ้านผือ	อุดรธานี	219	2.2	พัฒนาแหล่งน้ำพื้นที่เกษตรนิ่มฝน	องค์กรปกครองส่วนท้องถิ่น	แผนงานองค์กรปกครองส่วนท้องถิ่น	9.000	9.000				2564		
50	โครงการก่อสร้างระบบประปาหมู่บ้าน	หนองหาน	อุดรธานี	222	1.1	พัฒนาระบบประปา	องค์กรปกครองส่วนท้องถิ่น	แผนงานองค์กรปกครองส่วนท้องถิ่น	9.000	9.000				2564		
50	โครงการก่อสร้างระบบประปาหมู่บ้าน	หนองหาน	อุดรธานี	222	1.1	พัฒนาระบบประปา	องค์กรปกครองส่วนท้องถิ่น	แผนงานองค์กรปกครองส่วนท้องถิ่น	9.000	9.000				2564		
50	โครงการก่อสร้างระบบประปาหมู่บ้าน	หนองหาน	อุดรธานี	222	1.1	พัฒนาระบบประปา	องค์กรปกครองส่วนท้องถิ่น	แผนงานองค์กรปกครองส่วนท้องถิ่น	9.000	9.000				2564		
50	โครงการก่อสร้างระบบประปาหมู่บ้าน	หนองหาน	อุดรธานี	222	1.1	พัฒนาระบบประปา	องค์กรปกครองส่วนท้องถิ่น	แผนงานองค์กรปกครองส่วนท้องถิ่น	9.000	9.000				2564		
50	ก่อสร้างฝาย มข.2527	ปากชม	เลย	216	2.4	ฝาย/อาคารบังคับน้ำ	องค์กรปกครองส่วนท้องถิ่น	แผนงานองค์กรปกครองส่วนท้องถิ่น	9.000	9.000				2564		

ตารางรายละเอียดการจัดกลุ่มโครงการเพื่อประกอบการจัดทำแผนปฏิบัติการรณรงค์แก้ไขปัญหามลพิษทางอากาศปีงบประมาณ พ.ศ. 2563 - 2565

การจัดลำดับความสำคัญ	ชื่อแผนงาน / โครงการ / รายการ	อำเภอ	จังหวัด	รหัสผู้นำ	กลยุทธ์	ประเภทโครงการ	หน่วยงานระดับกรม	ที่มาแผนงาน	วงเงินโครงการ (ล้านบาท)	วงเงินปีแรก (ล้านบาท)	พื้นที่รับผิดชอบ (ไร่)	ครัวเรือนรับประโยชน์ (ครัวเรือน)	น้ำต้นทุนเพิ่ม (ล้านลบ.ม.)	ปีงบประมาณ	ได้รับงบจากร่าง พรบ.63 (ล้านบาท)	หมายเหตุ
50	ฝายน้ำล้นห้วยโค ขนาดสันฝายยาว 15 เมตร	นพทร	นพทรหม	227	2.4	ฝาย/อาคารบังคับน้ำ	กรมชลประทาน	แผนงานค่าก่อสร้างปี 63	9,000	9,000				2564		
50	ปรับปรุงอาคารข้ามคลองส่งน้ำ อ่างเก็บน้ำห้วยตะเฒ่า ขนาด กว้าง 3.50 เมตร ยาว 7.00 เมตร จำนวน 12 แห่ง	ตงหลวง	มุกดาหาร	234	2.2	ซ่อมแซม/บำรุงรักษา	กรมชลประทาน	แผนงานค่าก่อสร้างปี 63	9,000	9,000				2564		
50	ซ่อมแซมอาคารกั้นน้ำห้วยน้ำพรหม (ตอนบน) 50,000 ตร.ม. โครงการชลประทานอุดรธานี	น้ำโสม	อุดรธานี	221	2.2	ซ่อมแซม/บำรุงรักษา	กรมชลประทาน	แผนงานค่าก่อสร้างปี 63	9,000	9,000				2563	9,000	แผนงานอื่นๆ
50	ระบบส่งน้ำลำนาน้ำด้วยไฟฟ้าบ้านคลองย	ธาตุพนม	นครพนม	231	2.4	สถานีสูบน้ำ/ระบบส่งน้ำ	ราชการส่วนภูมิภาค (จังหวัด)	แผนงานราชการส่วนภูมิภาค (จังหวัด)	8,900	8,900				2563	8,900	แผนงานอื่นๆ
50	ปรับปรุงถนนท่านบดิน ระยะทาง 1.500 กม. อ่างเก็บน้ำห้วยหินชะแนมใหญ่ โครงการชลประทานสกลนคร	กุสุมาลย์	สกลนคร	230	2.2	ซ่อมแซม/บำรุงรักษา	กรมชลประทาน	แผนงานค่าก่อสร้างปี 63	8,800	8,800				2564		
50	โครงการขุดลอกสระหลวง	เขตกา	บึงกาฬ	225	2.2	พัฒนาแหล่งน้ำที่เกษตรกรน้ำฝน	องค์กรปกครองส่วนท้องถิ่น	แผนงานองค์กรปกครองส่วนท้องถิ่น	8,500	8,500				2564		
50	โครงการขุดลอกและปรับปรุงภูมิทัศน์หนองห้วยน้อย บ้านโคกสะอาด ม. ๑๒ ต.ไร่	พรหมนิคม	สกลนคร	229	2.2	พัฒนาแหล่งน้ำที่เกษตรกรน้ำฝน	ราชการส่วนภูมิภาค (จังหวัด)	แผนงานราชการส่วนภูมิภาค (จังหวัด)	8,215	8,215				2564		
50	ขุดลอกอ่างเก็บน้ำห้วยมะไฟตอนบน	สองดาว	สกลนคร	228	2.2	พัฒนาแหล่งน้ำที่เกษตรกรน้ำฝน	ราชการส่วนภูมิภาค (จังหวัด)	แผนงานราชการส่วนภูมิภาค (จังหวัด)	8,000	8,000				2564		
50	แก้มลิงลำห้วยใหญ่ พร้อมอาคารประกอบ พื้นที่รับประโยชน์ 1,030 ไร่ จำนวน 1 แห่ง	คำชะอี	มุกดาหาร	236	2.4	พัฒนาแหล่งน้ำที่เกษตรกรน้ำฝน	ราชการส่วนภูมิภาค (จังหวัด)	แผนงานราชการส่วนภูมิภาค (จังหวัด)	8,000	8,000				2564		
50	ขุดลอกหนองคันท	พิบูลย์	สกลนคร	229	2.2	พัฒนาแหล่งน้ำที่เกษตรกรน้ำฝน	องค์กรปกครองส่วนท้องถิ่น	แผนงานองค์กรปกครองส่วนท้องถิ่น	8,000	8,000				2564		
50	ก่อสร้างระบบประปาขนาดใหญ่มากมาย หมู่ 9	พรหมนิคม	สกลนคร	229	1.1	พัฒนาระบบประปา	องค์กรปกครองส่วนท้องถิ่น	แผนงานองค์กรปกครองส่วนท้องถิ่น	8,000	8,000				2563	3,352	แผนงานอื่นๆ
50	ขุดลอกอ่างเก็บน้ำห้วยมะไฟตอนบน	สองดาว	สกลนคร	228	2.2	พัฒนาแหล่งน้ำที่เกษตรกรน้ำฝน	องค์กรปกครองส่วนท้องถิ่น	แผนงานองค์กรปกครองส่วนท้องถิ่น	8,000	8,000				2563	8,963	แผนงานอื่นๆ
50	ปรับปรุงพื้นที่แปลงน้ำห้วยใหญ่	เมืองมุกดาหาร	มุกดาหาร	236	2	อนุรักษ์ พื้นที่ ป่าต้นน้ำ	กรมทรัพยากรน้ำ	แผนงานปี 62 ที่ไม่ได้รับงบ	8,000	8,000				2564		
50	27) ปรับปรุงเพิ่มกำลังผลิต จาก 50 เป็น 100 ลบ.ม./ชม. อ่างเก็บน้ำห้วยโค	คำชะอี	มุกดาหาร	236	1.2	พัฒนาระบบประปา	การประปาส่วนภูมิภาค	แผนงานปี 62 ที่ไม่ได้รับงบ	8,000	8,000				2564		
50	ปรับปรุงระบบส่งน้ำอ่างเก็บน้ำก้านเหลืองอันเนื่องมาจากพระราชดำริ จำนวน 4,600 ตร.ม. โครงการชลประทานสกลนคร	บ้านม่วง	สกลนคร	224	2.2	สถานีสูบน้ำ/ระบบส่งน้ำ	กรมชลประทาน	แผนงานค่าก่อสร้างปี 63	8,000	8,000				2564		
50	แก้มลิงห้วยสามเส้า พร้อมอาคารประกอบ ปริมาตรเก็บกัก 0.03 ล้านลูกบาศก์เมตร	หนองสูง	มุกดาหาร	420	2.3	อนุรักษ์ พื้นที่ ป่าต้นน้ำ	กรมชลประทาน	แผนงานค่าก่อสร้างปี 63	8,000	8,000				2564		
50	ขุดลอกอ่างเก็บน้ำวังจันทน์ อ่างน้ำหอกล (พรต.) โครงการชลประทานบึงกาฬ ปริมาตรเก็บกัก 0.267 ล้านลูกบาศก์เมตร	เมืองบึงกาฬ	บึงกาฬ	221	2.2	พัฒนาแหล่งน้ำที่เกษตรกรน้ำฝน	กรมชลประทาน	แผนงานค่าก่อสร้างปี 63	8,000	8,000				2563	8,000	แผนงานอื่นๆ
50	งานเพิ่มประสิทธิภาพระบบชลประทานโครงการส่งน้ำและบำรุงรักษาน้ำยูนิธ 6 พื้นที่ 800 ไร่	พิบูลย์	สกลนคร	221	2.2	ระบบป้องกันน้ำท่วม และระบายน้ำ	กรมชลประทาน	แผนงานค่าก่อสร้างปี 63	8,000	8,000				2564		
50	ป้องกันการกัดเซาะคันห้วย ปตร.ห้วยบังวัน ตำบลปะโค อำเภอเมือง จังหวัดหนองคาย พื้นที่ 1,600 ตร.ม.	เมืองหนองคาย	หนองคาย	221	2.2	ระบบป้องกันน้ำท่วม และระบายน้ำ	กรมชลประทาน	แผนงานค่าก่อสร้างปี 63	8,000	8,000				2564		
50	อาคารบังคับน้ำทางระบายน้ำอ่างเก็บน้ำห้วยไร่ โครงการชลประทานเลย 2 แห่ง	ปากชม	เลย	221	2.4	ฝาย/อาคารบังคับน้ำ	กรมชลประทาน	แผนงานค่าก่อสร้างปี 63	8,000	8,000				2563	8,000	แผน งบบูรณาการ
50	อาคารบังคับน้ำทางระบายน้ำอ่างเก็บน้ำห้วยโป่ง โครงการชลประทานเลย 2 แห่ง	ปากชม	เลย	221	2.4	ฝาย/อาคารบังคับน้ำ	กรมชลประทาน	แผนงานค่าก่อสร้างปี 63	8,000	8,000				2563	8,000	แผน งบบูรณาการ
50	ปรับปรุงท้ายอาคารระบายน้ำอ่างเก็บน้ำห้วยน้อย จำนวน 1 แห่ง โครงการชลประทานสกลนคร	โคกศรีสุพรรณ	สกลนคร	221	2.2	เพิ่มประสิทธิภาพการระบายน้ำ	กรมชลประทาน	แผนงานค่าก่อสร้างปี 63	8,000	8,000				2564		
50	ขยายคลองส่งน้ำสาย IR-RMC กม.0+000-6+500 พร้อมอาคารประกอบอ่างเก็บน้ำห้วยโง	วานรนิวาส	สกลนคร	221	2.4	สถานีสูบน้ำ/ระบบส่งน้ำ	กรมชลประทาน	แผนงานค่าก่อสร้างปี 63	8,000	8,000				2564		
50	โครงการชลประทานสกลนคร															
50	ขุดลอกทุ่งลำ	ศรีสงคราม	นครพนม	228	2.2	พัฒนาแหล่งน้ำที่เกษตรกรน้ำฝน	องค์กรปกครองส่วนท้องถิ่น	แผนงานองค์กรปกครองส่วนท้องถิ่น	7,500	7,500				2564		
50	ขุดสระหนองห้วยน้อย	กุสุมาลย์	อุดรธานี	218	2.4	พัฒนาแหล่งน้ำที่เกษตรกรน้ำฝน	กรมป้องกันและบรรเทาสาธารณภัย	แผนงานปี 62 ที่ไม่ได้รับงบ	7,500	7,500				2564		
50	ปรับปรุงเพิ่มประสิทธิภาพการเก็บกักและระบายน้ำบึงคัน	โพนนาแก้ว	สกลนคร	233	2.3	ซ่อมแซม/บำรุงรักษา	กรมชลประทาน	แผนงานปี 62 ที่ไม่ได้รับงบ	7,500	7,500				2564		
50	ขุดสระหนองห้วยน้อย	กุสุมาลย์	อุดรธานี	218	2.3	พัฒนาแหล่งน้ำที่เกษตรกรน้ำฝน	กรมป้องกันและบรรเทาสาธารณภัย	แผนงานค่าก่อสร้างปี 63	7,500	7,500	291			2564		
50	ปรับปรุงฝายห้วยน้ำปัด จำนวน 1 แห่ง	น้ำโสม	อุดรธานี	221	2.2	ซ่อมแซม/บำรุงรักษา	กรมชลประทาน	แผนงานค่าก่อสร้างปี 63	7,500	7,500				2563	7,200	แผน งบบูรณาการ
50	เขื่อนป้องกันตลิ่งริมห้วยลำบั้งแล บ้านสร้างคอม หมู่ที่ 10 ตำบลสร้างคอม อำเภอสร้างคอม จังหวัดอุดรธานี (งป.เดี่ยว)	สร้างคอม	อุดรธานี	221	3.1	ระบบป้องกันน้ำท่วม และระบายน้ำ	กรมโยธาธิการและผังเมือง	แผนงานค่าก่อสร้างปี 63	7,500	7,500				2564		
50	การลดของเสียนในแหล่งน้ำวิฤตติและจัดการคุณภาพน้ำในแหล่งน้ำหลัก	ทั้งจังหวัดสกลนคร	สกลนคร	233	4.2	อนุรักษ์ พื้นที่ ป่าต้นน้ำ	สำนักงานปลัดกระทรวงทรัพยากรธรรมชาติและสิ่งแวดล้อม	แผนงานปี 62 ที่ไม่ได้รับงบ	7,439	7,439				2564		
50	คำปรับปรุงเพิ่มประสิทธิภาพระบบท่อจ่ายน้ำ กป.สาขาหนองคาย อำเภอเมืองหนองคาย จังหวัดหนองคาย (ระยะเร่งด่วน)	เมืองหนองคาย	หนองคาย	220	1.2	ซ่อมแซม/บำรุงรักษา	การประปาส่วนภูมิภาค	แผนงานค่าก่อสร้างปี 63	7,320	7,320		233		2564		
50	เขื่อนป้องกันตลิ่งริมแม่น้ำอุ	กุสุมาลย์	สกลนคร	229	3.1	ระบบป้องกันน้ำท่วม และระบายน้ำ	กรมโยธาธิการและผังเมือง	แผนงานค่าก่อสร้างปี 63	36,000	7,200				2564		
50	บ้านน้ำ ตำบลอู่นกนางแอ่น อำเภอกุสุมาลย์ จังหวัดสกลนคร															
50	แก้มลิงห้วยคำพอก พร้อมอาคารประกอบ พื้นที่รับ ประโยชน์ 1,000 ไร่ จำนวน 1 แห่ง	เมืองมุกดาหาร	มุกดาหาร	236	2.4	อนุรักษ์ พื้นที่ ป่าต้นน้ำ	ราชการส่วนภูมิภาค (จังหวัด)	แผนงานราชการส่วนภูมิภาค (จังหวัด)	7,000	7,000				2564		
50	อาคารป้องกันการกัดเซาะตลิ่งลำห้วยโง บ้านฝาง โครงการส่งน้ำและบำรุงรักษาห้วยโง	ท่าบ่อ	หนองคาย	218	3.2	ระบบป้องกันน้ำท่วม และระบายน้ำ	กรมชลประทาน	แผนงานปี 62 ที่ไม่ได้รับงบ	7,000	7,000				2564		
50	ปรับปรุงเพิ่มประสิทธิภาพการเก็บกักและระบายน้ำหนองข้าว	วังยาง	นครพนม	233	2.3	เพิ่มประสิทธิภาพการระบายน้ำ	กรมชลประทาน	แผนงานปี 62 ที่ไม่ได้รับงบ	7,000	7,000				2564		
50	ปรับปรุงคลองส่งน้ำสาย IR-RMC สถานีสูบน้ำที่ 2 มีจ่าย ปตร.ห้วยเนน	ธาตุพนม	นครพนม	233	2.3	ซ่อมแซม/บำรุงรักษา	กรมชลประทาน	แผนงานปี 62 ที่ไม่ได้รับงบ	7,000	7,000				2564		
50	งานจัดระบบน้ำสถานีสูบน้ำด้วยไฟฟ้าบ้านหินง (ระยะที่ 2) พื้นที่ 1,000 ไร่	เมืองหนองคาย	หนองคาย	219	2.2	การบริหารจัดการ	กรมชลประทาน	แผนงานค่าก่อสร้างปี 63	7,000	7,000				2564		
50	ขุดลอกคลองโดยเรือชุดดำเนินการเร่ง ลำน้ำก่ำ ปตร.บ้านหนองบึง โครงการส่งน้ำและบำรุงรักษาน้ำก่ำ ปริมาณดิน 211,700 ลูกบาศก์เมตร	โคกศรีสุพรรณ	สกลนคร	221	2.2	พัฒนาแหล่งน้ำที่เกษตรกรน้ำฝน	กรมชลประทาน	แผนงานค่าก่อสร้างปี 63	7,000	7,000				2563	7,000	แผนงานอื่นๆ
50	ปรับปรุงหนองข้าว ดินชุด 24,437 ลูกบาศก์เมตร คันดิน ความยาว 1,000 กิโลเมตร	วังยาง	นครพนม	221	2.2	ซ่อมแซม/บำรุงรักษา	กรมชลประทาน	แผนงานค่าก่อสร้างปี 63	7,000	7,000				2564		
50	ปรับปรุงพื้นที่ระดับบึงก่ำ อ่างห้วยและขังน้ำไร้ โครงการชลประทานบึงกาฬ จำนวน 1 แห่ง	เขตกา	บึงกาฬ	221	2.2	ฝาย/อาคารบังคับน้ำ	กรมชลประทาน	แผนงานค่าก่อสร้างปี 63	7,000	7,000				2564		
50	ปรับปรุงถนนระบายและระบบสูบน้ำ ปตร.ห้วยคด โครงการชลประทานบึงกาฬ จำนวน 1 แห่ง	ปากคาด	บึงกาฬ	221	2.2	ฝาย/อาคารบังคับน้ำ	กรมชลประทาน	แผนงานค่าก่อสร้างปี 63	7,000	7,000				2564		

ตารางรายละเอียดการจัดกลุ่มโครงการเพื่อประกอบการจัดทำแผนปฏิบัติการรณรงค์ขจัดวัณโรคเนื่องเหนือประจำงบประมาณ พ.ศ. 2563 - 2565

การจัดลำดับความสำคัญ	ชื่อแผนงาน / โครงการ / รายการ	อำเภอ	จังหวัด	รหัสลุ่มน้ำ	กลยุทธ์	ประเภทโครงการ	หน่วยงานระดับกรม	ที่มาแผนงาน	วงเงินโครงการ (ล้านบาท)	วงเงินปีแรก (ล้านบาท)	พื้นที่รับประโยชน์ (ไร่)	ครัวเรือนรับประโยชน์ (ครัวเรือน)	น้ำต้นทุนเพิ่ม (ล้านลบ.ม.)	ปีงบประมาณ	ได้รับงบจากร่าง พรบ.63 (ล้านบาท)	หมายเหตุ
50	ชุดลอกลำห้วย,หนอง,คลอง,บึง,สระ,บ่อ, ที่กักเก็บน้ำในพื้นที่สาธารณะ และภายในหมู่บ้าน หมู่ที่ 1-17	หนองหาน	อุดรธานี	222	3.1	พัฒนาแหล่งน้ำพื้นที่เกษตรน้ำฝน	องค์กรปกครองส่วนท้องถิ่น	แผนงานองค์กรปกครองส่วนท้องถิ่น	6.000	6.000				2564		
50	ชุดลอกลำห้วย,หนอง,คลอง,บึง,สระ,บ่อ, ที่กักเก็บน้ำในพื้นที่สาธารณะ และภายในหมู่บ้าน หมู่ที่ 1-17	หนองหาน	อุดรธานี	222	3.1	พัฒนาแหล่งน้ำพื้นที่เกษตรน้ำฝน	องค์กรปกครองส่วนท้องถิ่น	แผนงานองค์กรปกครองส่วนท้องถิ่น	6.000	6.000				2564		
50	ชุดลอกลำห้วย,หนอง,คลอง,บึง,สระ,บ่อ, ที่กักเก็บน้ำในพื้นที่สาธารณะ และภายในหมู่บ้าน หมู่ที่ 1-17	หนองหาน	อุดรธานี	222	3.1	พัฒนาแหล่งน้ำพื้นที่เกษตรน้ำฝน	องค์กรปกครองส่วนท้องถิ่น	แผนงานองค์กรปกครองส่วนท้องถิ่น	6.000	6.000				2564		
50	ชุดลอกลำห้วย,หนอง,คลอง,บึง,สระ,บ่อ, ที่กักเก็บน้ำในพื้นที่สาธารณะ และภายในหมู่บ้าน หมู่ที่ 1-17	หนองหาน	อุดรธานี	222	3.1	พัฒนาแหล่งน้ำพื้นที่เกษตรน้ำฝน	องค์กรปกครองส่วนท้องถิ่น	แผนงานองค์กรปกครองส่วนท้องถิ่น	6.000	6.000				2564		
50	ชุดลอกลำห้วย,หนอง,คลอง,บึง,สระ,บ่อ, ที่กักเก็บน้ำในพื้นที่สาธารณะ และภายในหมู่บ้าน หมู่ที่ 1-17	หนองหาน	อุดรธานี	222	3.1	พัฒนาแหล่งน้ำพื้นที่เกษตรน้ำฝน	องค์กรปกครองส่วนท้องถิ่น	แผนงานองค์กรปกครองส่วนท้องถิ่น	6.000	6.000				2564		
50	ชุดลอกลำห้วย,หนอง,คลอง,บึง,สระ,บ่อ, ที่กักเก็บน้ำในพื้นที่สาธารณะ และภายในหมู่บ้าน หมู่ที่ 1-17	หนองหาน	อุดรธานี	222	3.1	พัฒนาแหล่งน้ำพื้นที่เกษตรน้ำฝน	องค์กรปกครองส่วนท้องถิ่น	แผนงานองค์กรปกครองส่วนท้องถิ่น	6.000	6.000				2564		
50	ชุดลอกลำห้วย,หนอง,คลอง,บึง,สระ,บ่อ, ที่กักเก็บน้ำในพื้นที่สาธารณะ และภายในหมู่บ้าน หมู่ที่ 1-17	หนองหาน	อุดรธานี	222	3.1	พัฒนาแหล่งน้ำพื้นที่เกษตรน้ำฝน	องค์กรปกครองส่วนท้องถิ่น	แผนงานองค์กรปกครองส่วนท้องถิ่น	6.000	6.000				2564		
50	โครงการชุดลอกห้วยจาน ช่วงที่ 2	หนองหาน	อุดรธานี	222	3.1	พัฒนาแหล่งน้ำพื้นที่เกษตรน้ำฝน	องค์กรปกครองส่วนท้องถิ่น	แผนงานองค์กรปกครองส่วนท้องถิ่น	6.000	6.000				2564		
50	โครงการชุดลอกลำห้วยทันเมือง	หนองหาน	อุดรธานี	222	3.1	พัฒนาแหล่งน้ำพื้นที่เกษตรน้ำฝน	องค์กรปกครองส่วนท้องถิ่น	แผนงานองค์กรปกครองส่วนท้องถิ่น	6.000	6.000				2564		
50	โครงการชุดลอกหนองน้ำเลี้ยง	หนองหาน	อุดรธานี	222	2.2	พัฒนาแหล่งน้ำพื้นที่เกษตรน้ำฝน	องค์กรปกครองส่วนท้องถิ่น	แผนงานองค์กรปกครองส่วนท้องถิ่น	6.000	6.000				2564		
50	ก่อสร้างฝายน้ำล้น	บ้านผือ	อุดรธานี	219	2.4	ฝาย/อาคารบังคับน้ำ	องค์กรปกครองส่วนท้องถิ่น	แผนงานองค์กรปกครองส่วนท้องถิ่น	6.000	6.000				2564		
50	ชุดลอกหนองลาด	บ้านดุง	อุดรธานี	221	2.2	พัฒนาแหล่งน้ำพื้นที่เกษตรน้ำฝน	องค์กรปกครองส่วนท้องถิ่น	แผนงานองค์กรปกครองส่วนท้องถิ่น	6.000	6.000				2564		
50	ชุดลอกหนองอู่ บ้านหาดสัง หมู่ที่ 6	โพนพิสัย	หนองคาย	221	2.2	พัฒนาแหล่งน้ำพื้นที่เกษตรน้ำฝน	องค์กรปกครองส่วนท้องถิ่น	แผนงานองค์กรปกครองส่วนท้องถิ่น	6.000	6.000				2564		
50	ชุดลอกหนองธา บ้านดอนสนุก หมู่ที่ 4	ฟ้าย่อง	หนองคาย	219	3.1	พัฒนาแหล่งน้ำพื้นที่เกษตรน้ำฝน	องค์กรปกครองส่วนท้องถิ่น	แผนงานองค์กรปกครองส่วนท้องถิ่น	6.000	6.000				2564		
50	ชุดลอกห้วยเหมืองจาง	ฟ้าย่อง	หนองคาย	219	3.1	พัฒนาแหล่งน้ำพื้นที่เกษตรน้ำฝน	องค์กรปกครองส่วนท้องถิ่น	แผนงานองค์กรปกครองส่วนท้องถิ่น	6.000	6.000				2564		
50	ชุดลอกลำห้วยบ้านกวน	ฟ้าย่อง	หนองคาย	219	3.1	พัฒนาแหล่งน้ำพื้นที่เกษตรน้ำฝน	องค์กรปกครองส่วนท้องถิ่น	แผนงานองค์กรปกครองส่วนท้องถิ่น	6.000	6.000				2564		
50	ชุดลอกลำห้วยคุดก	ฟ้าย่อง	หนองคาย	219	3.1	พัฒนาแหล่งน้ำพื้นที่เกษตรน้ำฝน	องค์กรปกครองส่วนท้องถิ่น	แผนงานองค์กรปกครองส่วนท้องถิ่น	6.000	6.000				2564		
50	ชุดลอกลำห้วยโงย	ฟ้าย่อง	หนองคาย	219	3.1	พัฒนาแหล่งน้ำพื้นที่เกษตรน้ำฝน	องค์กรปกครองส่วนท้องถิ่น	แผนงานองค์กรปกครองส่วนท้องถิ่น	6.000	6.000				2564		
50	ชุดลอกลำห้วยเสียว	ฟ้าย่อง	หนองคาย	219	3.1	พัฒนาแหล่งน้ำพื้นที่เกษตรน้ำฝน	องค์กรปกครองส่วนท้องถิ่น	แผนงานองค์กรปกครองส่วนท้องถิ่น	6.000	6.000				2564		
50	ชุดลอกหนองคุดบ้าน	ผึ่งไผ่	หนองคาย	224	2.2	พัฒนาแหล่งน้ำพื้นที่เกษตรน้ำฝน	องค์กรปกครองส่วนท้องถิ่น	แผนงานองค์กรปกครองส่วนท้องถิ่น	6.000	6.000				2564		
50	ชุดลอกอ่างเก็บน้ำหนองภูมู ม.1-9	ผาวาว	เลย	214	2.3	พัฒนาแหล่งน้ำพื้นที่เกษตรน้ำฝน	องค์กรปกครองส่วนท้องถิ่น	แผนงานองค์กรปกครองส่วนท้องถิ่น	6.000	6.000				2564		
50	โครงการชุดลอกสระลำห้วยหิน(ฝายหลวง) ม.4	ผาวาว	เลย	214	2.3	พัฒนาแหล่งน้ำพื้นที่เกษตรน้ำฝน	องค์กรปกครองส่วนท้องถิ่น	แผนงานองค์กรปกครองส่วนท้องถิ่น	6.000	6.000				2564		
50	อนุรักษ์พื้นที่แหล่งน้ำหนองขาม ช่วง 2	บ้านดุง	อุดรธานี	224	2	อนุรักษ์ พื้นที่ ป่าต้นน้ำ	กรมทรัพยากรน้ำ	แผนงานปี 62 ที่ไม่ได้รับงบ	6.000	6.000				2564		
50	อาคารป้องกันการกัดเซาะตลิ่งลำห้วยโมง ด้านเหนือหน้า Regulator พร้อมอาคารอื่นๆ โครงการส่งน้ำและบำรุงรักษาลำห้วยโมง	ฟ้าย่อง	หนองคาย	219	3.2	ระบบป้องกันน้ำท่วม และระบายน้ำ	กรมชลประทาน	แผนงานปี 62 ที่ไม่ได้รับงบ	6.000	6.000				2564		
50	ปรับปรุงด้านท้าย ประตูห้วยแคน	ธาตุพนม	นครพนม	231	2.3	ซ่อมแซม/บำรุงรักษา	กรมชลประทาน	แผนงานปี 62 ที่ไม่ได้รับงบ	6.000	6.000				2564		
50	แก้มลิงศูนย์เรียนรู้เศรษฐกิจพอเพียงบ้านคำไฮพร้อมอาคารประกอบ ความจุ 150,000 ลบ.ม. โครงการชลประทานสกลนคร	บ้านม่วง	สกลนคร	224	2.3	อนุรักษ์ พื้นที่ ป่าต้นน้ำ	กรมชลประทาน	แผนงานค่าก่อสร้างปี 63	6.000	6.000				2564		
50	ปรับปรุงอาคารที่ทำการโครงการชลประทานหนองคาย จำนวน 1 แห่ง	เมืองหนองคาย	หนองคาย	220	2.2	ซ่อมแซม/บำรุงรักษา	กรมชลประทาน	แผนงานค่าก่อสร้างปี 63	6.000	6.000				2564		
50	ปรับปรุงอาคารที่ท้ายน้ำ ประตูห้วยแคน หินเรียง จำนวน 942 ลูกบาศก์เมตร	ธาตุพนม	นครพนม	221	2.2	ฝาย/อาคารบังคับน้ำ	กรมชลประทาน	แผนงานค่าก่อสร้างปี 63	6.000	6.000				2564	6.000	แผน งบบูรณาการ
50	ปรับปรุงอาคารระบายน้ำหิน อ่างเก็บน้ำห้วยก้านเหลือง ประตุน้ำระบายจำนวน 2 บาน 1 แห่ง	ศรีโกล	บึงกาฬ	221	2.2	ฝาย/อาคารบังคับน้ำ	กรมชลประทาน	แผนงานค่าก่อสร้างปี 63	6.000	6.000				2564		
50	ปรับปรุงเสริมคอนกรีตอาคารส่งน้ำ RMC กม.4-800 - 10+066 ระยะทาง 5.266 กม. โครงการส่งน้ำและบำรุงรักษาน้ำโขง จังหวัดสกลนคร 1 สาย	พรรณาธิคม	สกลนคร	221	2.2	ซ่อมแซม/บำรุงรักษา	กรมชลประทาน	แผนงานค่าก่อสร้างปี 63	6.000	6.000				2563	6.000	แผน งบบูรณาการ
50	ค่าปรับปรุงระบบส่งน้ำดิบเพื่อเพิ่มน้ำต้นทุน กบ.สาขาทั้งโคก (วาริชภูมิ) อำเภอวาริชภูมิ จังหวัดสกลนคร	วาริชภูมิ	สกลนคร	229	1.2	ซ่อมแซม/บำรุงรักษา	การประปาส่วนภูมิภาค	แผนงานค่าก่อสร้างปี 63	6.000	6.000				2563	6.000	แผน งบบูรณาการ
50	เขื่อนป้องกันตลิ่งริมหนองเซ่ง บ้านปิงขาม ตำบลปิงขาม อำเภอหว้านใหญ่ จังหวัดมหาสารคาม	หว้านใหญ่	มหาสารคาม	234	3.1	ระบบป้องกันน้ำท่วม และระบายน้ำ	กรมโยธาธิการและผังเมือง	แผนงานค่าก่อสร้างปี 63	30.000	6.000				2563	6.000	แผน งบบูรณาการ
50	ชุดลอกหนอง	สว่างแดนดิน	สกลนคร	228	2.3	พัฒนาแหล่งน้ำพื้นที่เกษตรน้ำฝน	กรมพัฒนาที่ดิน	แผนงานค่าก่อสร้างปี 63	5.750	5.750		76		2564		
50	ค่าปรับปรุงเพิ่มประสิทธิภาพระบบท่อจ่ายน้ำ กบ.สาขาบ้านดุง อำเภอบ้านดุง จังหวัดอุดรธานี	บ้านดุง	อุดรธานี	224	1.2	ซ่อมแซม/บำรุงรักษา	การประปาส่วนภูมิภาค	แผนงานค่าก่อสร้างปี 63	5.732	5.732		95		2564		
50	ปรับปรุงซ่อมแซมสถานีสูบน้ำด้วยไฟฟ้าบ้านปิงขาม หมู่ที่ 8 องค์การบริหารส่วนตำบลปิงขาม ต.ทมู อำเภอหว้านใหญ่ จังหวัดมหาสารคาม	หว้านใหญ่	มหาสารคาม	234	2.2	ซ่อมแซม/บำรุงรักษา	องค์กรปกครองส่วนท้องถิ่น	แผนงานองค์กรปกครองส่วนท้องถิ่น	5.726	5.726				2564		
50	(1.2.2086) ชุดลอกหนองเซ่ง หมู่ที่ 8 บ้านหนองบก ตำบลหนองลาด มีปริมาณดินขุดไม่น้อยกว่า 87,500 ลูกบาศก์เมตร เทศบาลตำบลหนองลาด อำเภอวาริชภูมิ จังหวัดสกลนคร 1 แห่ง	วาริชภูมิ	สกลนคร	228	2.2	พัฒนาแหล่งน้ำพื้นที่เกษตรน้ำฝน	องค์กรปกครองส่วนท้องถิ่น	แผนงานองค์กรปกครองส่วนท้องถิ่น	5.703	5.703				2563	3.918	แผนงานอื่นๆ
50	ก่อสร้างระบบประปาหมู่บ้าน แบบบาดาลชานกลาง บ้านหนองเม็ก หมู่ที่ 5	โพนพิสัย	หนองคาย	221	1.1	พัฒนาระบบประปา	องค์กรปกครองส่วนท้องถิ่น	แผนงานองค์กรปกครองส่วนท้องถิ่น	5.700	5.700				2564		
50	ก่อสร้างระบบประปาหมู่บ้าน แบบบาดาลชานกลาง บ้านหาดทรายทอง หมู่ที่ 7	โพนพิสัย	หนองคาย	221	1.1	พัฒนาระบบประปา	องค์กรปกครองส่วนท้องถิ่น	แผนงานองค์กรปกครองส่วนท้องถิ่น	5.700	5.700				2564		
50	ชุดลอกห้วยบัวตอง	หนองหิน	เลย	215	3.1	พัฒนาแหล่งน้ำพื้นที่เกษตรน้ำฝน	องค์กรปกครองส่วนท้องถิ่น	แผนงานองค์กรปกครองส่วนท้องถิ่น	5.700	5.700				2564		
50	ปรับปรุงท่อประปา ภายในหมู่ 3 บ้านแสนสุข	ฟ้าย่อง	หนองคาย	219	1.1	พัฒนาระบบประปา	องค์กรปกครองส่วนท้องถิ่น	แผนงานองค์กรปกครองส่วนท้องถิ่น	5.517	5.517				2564		

ตารางรายละเอียดการจัดกลุ่มโครงการเพื่อประกอบการจัดทำแผนปฏิบัติการกลุ่มน้ำเขตวินออกเฉียงเหนือประจำปีงบประมาณ พ.ศ. 2563 - 2565

การจัดลำดับความสำคัญ	ชื่อแผนงาน / โครงการ / รายการ	อำเภอ	จังหวัด	รหัสกลุ่มน้ำ	กลยุทธ์	ประเภทโครงการ	หน่วยงานระดับกรม	ที่มาแผนงาน	วงเงินโครงการ (ล้านบาท)	วงเงินปีแรก (ล้านบาท)	พื้นที่รับประโยชน์ (ไร่)	ครัวเรือนรับประโยชน์ (ครัวเรือน)	น้ำต้นทุนเพิ่ม (ล้านลบ.ม.)	ปีงบประมาณ	ได้รับงบจากร่าง พรบ.63 (ล้านบาท)	หมายเหตุ
50	ก่อสร้างฝายน้ำล้นลำห้วยดาน หมู่ที่ 8 ,ฝายน้ำล้นห้วยบ้านคู หมู่ที่ 11 และฝายน้ำล้นบ้านหัวเชียง หมู่ที่ 13	หนองหาน	อุดรธานี	222	2.4	ฝาย/อาคารบังคับน้ำ	องค์กรปกครองส่วนท้องถิ่น	แผนงานองค์กรปกครองส่วนท้องถิ่น	5,400	5,400				2564		
50	ก่อสร้างฝายน้ำล้นลำห้วยดาน หมู่ที่ 8 ,ฝายน้ำล้นลำห้วยบ้านคู หมู่ที่ 11 และฝายน้ำล้นบ้านหัวเชียง หมู่ที่ 13	หนองหาน	อุดรธานี	222	2.4	ฝาย/อาคารบังคับน้ำ	องค์กรปกครองส่วนท้องถิ่น	แผนงานองค์กรปกครองส่วนท้องถิ่น	5,400	5,400				2564		
50	ปรับปรุงซ่อมแซมสถานีสูบน้ำด้วยไฟฟ้า บ้านหนองกุดแก หมู่ที่ 7 ตำบลหนองฮี องค์การบริหารส่วนตำบลหนองฮี อำเภอปลาปาก จังหวัดนครพนม	ปลาปาก	นครพนม	233	2.2	ซ่อมแซม/บำรุงรักษา	องค์กรปกครองส่วนท้องถิ่น	แผนงานองค์กรปกครองส่วนท้องถิ่น	5,299	5,299				2563	5,299	แผนงานอื่นๆ
50	ขุดลอกลำห้วยเวียงาว	โพนนาแก้ว	สกลนคร	233	3.1	พัฒนาแหล่งน้ำพื้นที่เกษตรน้ำฝน	องค์กรปกครองส่วนท้องถิ่น	แผนงานองค์กรปกครองส่วนท้องถิ่น	5,150	5,150				2564		
50	ก่อสร้างระบบระบายน้ำเพื่อบรรเทาปัญหาน้ำท่วมพื้นที่ชุมชนสว่างแดนดิน อำเภอสว่างแดนดิน จังหวัดสกลนคร	สว่างแดนดิน	สกลนคร	224	3.2	ระบบป้องกันน้ำท่วม และระบายน้ำ	กรมโยธาธิการและผังเมือง	แผนงานค่าก่อสร้างปี 63	5,141	5,141		2,590		2563	5,141	แผน งบบูรณา
50	ขุดลอกหนองหือสาธารณะประโยชน์ หมู่ที่ 9 บ้านโนนเค็ง ตำบลคำแก้ว มีปริมาตรดินขุดไม่น้อยกว่า 115,200 ลูกบาศก์เมตร องค์การบริหารส่วนตำบลคำแก้ว อำเภอเซียงวิทย จังหวัดบึงกาฬ	เซียงวิทย	บึงกาฬ	224	2.2	พัฒนาแหล่งน้ำพื้นที่เกษตรน้ำฝน	องค์กรปกครองส่วนท้องถิ่น	แผนงานองค์กรปกครองส่วนท้องถิ่น	5,043	5,043				2563	5,043	แผนงานอื่นๆ
50	ขุดแหล่งน้ำธรรมชาติ	พังโคน	สกลนคร	229	2.2	พัฒนาแหล่งน้ำพื้นที่เกษตรน้ำฝน	ราชการส่วนภูมิภาค (จังหวัด)	แผนงานราชการส่วนภูมิภาค (จังหวัด)	5,000	5,000				2564		
50	ขุดลอกหนองนาหนองคอนบน - ล่าง	ส่องดาว	สกลนคร	228	2.2	พัฒนาแหล่งน้ำพื้นที่เกษตรน้ำฝน	ราชการส่วนภูมิภาค (จังหวัด)	แผนงานราชการส่วนภูมิภาค (จังหวัด)	5,000	5,000				2564		
50	ขุดลอกกุดเวียน	บ้านม่วง	สกลนคร	224	2.2	พัฒนาแหล่งน้ำพื้นที่เกษตรน้ำฝน	องค์กรปกครองส่วนท้องถิ่น	แผนงานองค์กรปกครองส่วนท้องถิ่น	5,000	5,000				2564		
50	ขุดลอกหนองอี	พรหมนิคม	สกลนคร	229	2.2	พัฒนาแหล่งน้ำพื้นที่เกษตรน้ำฝน	องค์กรปกครองส่วนท้องถิ่น	แผนงานองค์กรปกครองส่วนท้องถิ่น	5,000	5,000				2564		
50	โครงการขุดลอกห้วยยางตอนกลาง	เมืงโพน	หนองคาย	224	3.1	พัฒนาแหล่งน้ำพื้นที่เกษตรน้ำฝน	องค์กรปกครองส่วนท้องถิ่น	แผนงานองค์กรปกครองส่วนท้องถิ่น	5,000	5,000				2564		
50	โครงการก่อสร้างเขื่อนกั้นแม่น้ำสงคราม	เขต □	บึงกาฬ	225	2.4	ฝาย/อาคารบังคับน้ำ	องค์กรปกครองส่วนท้องถิ่น	แผนงานองค์กรปกครองส่วนท้องถิ่น	5,000	5,000				2564		
50	แก้มลิงห้วยแสนดี	ปากชม	เลย	216	2.5	อนุรักษ์ฟื้นฟู ป่าต้นน้ำ	กรมชลประทาน	แผนงานปี 62 ที่ไม่ได้รับงบ	5,000	5,000				2564		
50	ปรับปรุงสะพานคอนกรีตเสริมเหล็กคลองระบายน D1-7R กม. 2+100 จำนวน 1 แห่ง ฝายสำเนาที่ 5 โครงการส่งน้ำและบำรุงรักษาน้ำฮูน	พรหมนิคม	สกลนคร	229	2.2	ซ่อมแซม/บำรุงรักษา	กรมชลประทาน	แผนงานค่าก่อสร้างปี 63	5,000	5,000				2564		
50	ขุดลอกอ่างเก็บน้ำดำเนินกิจการเอง อ่างเก็บน้ำห้วยส้มโอง โครงการชลประทานนครพนม ปริมาณดินขุด 127,310 ลบ.ม.	เมืองนครพนม	นครพนม	231	2.2	พัฒนาแหล่งน้ำพื้นที่เกษตรน้ำฝน	กรมชลประทาน	แผนงานค่าก่อสร้างปี 63	5,000	5,000				2564		
50	ขุดลอกอ่างเก็บน้ำห้วยทรายสว่าง ดินขุด 100,00 ลบ.ม.	สว่างแดนดิน	สกลนคร	224	2.2	พัฒนาแหล่งน้ำพื้นที่เกษตรน้ำฝน	กรมชลประทาน	แผนงานค่าก่อสร้างปี 63	5,000	5,000				2563	5,000	แผนงานอื่นๆ
50	ขุดลอกอ่างเก็บน้ำจำนงนา อ่างเก็บน้ำห้วยไผ่ โครงการชลประทานมุกดาหาร ปริมาณดิน 111,250 ลูกบาศก์เมตร	ดงหลวง	มุกดาหาร	221	2.2	พัฒนาแหล่งน้ำพื้นที่เกษตรน้ำฝน	กรมชลประทาน	แผนงานค่าก่อสร้างปี 63	5,000	5,000				2563	5,000	แผนงานอื่นๆ
50	ขุดลอกอ่างเก็บน้ำจำนงนา อ่างเก็บน้ำห้วยมุก โครงการชลประทานมุกดาหาร ปริมาณดิน 111,400 ลูกบาศก์เมตร	คำชะอี	มุกดาหาร	221	2.2	พัฒนาแหล่งน้ำพื้นที่เกษตรน้ำฝน	กรมชลประทาน	แผนงานค่าก่อสร้างปี 63	5,000	5,000				2563	5,000	แผนงานอื่นๆ
50	ขุดลอกอ่างเก็บน้ำจำนงนา อ่างเก็บน้ำห้วยแคน โครงการชลประทานนครพนม ปริมาณดินขุด 109,260 ลบ.ม.	ปลาปาก	นครพนม	221	2.2	พัฒนาแหล่งน้ำพื้นที่เกษตรน้ำฝน	กรมชลประทาน	แผนงานค่าก่อสร้างปี 63	5,000	5,000				2563	5,000	แผนงานอื่นๆ
50	ขุดลอกอ่างเก็บน้ำจำนงนา อ่างเก็บน้ำห้วยหินฤก โครงการชลประทานหนองคาย ปริมาณ 90,000 ลูกบาศก์เมตร	โพนพิสัย	หนองคาย	221	2.2	พัฒนาแหล่งน้ำพื้นที่เกษตรน้ำฝน	กรมชลประทาน	แผนงานค่าก่อสร้างปี 63	5,000	5,000				2563	5,000	แผนงานอื่นๆ
50	ขุดลอกคลองโดยรถขุดดำเนินการเอง ลำห้วยแคน ปตร.ห้วยแคน โครงการส่งน้ำและบำรุงรักษาน้ำท่าปริมาณดิน 378,520 ลูกบาศก์เมตร	ธาตุพนม	นครพนม	221	2.2	พัฒนาแหล่งน้ำพื้นที่เกษตรน้ำฝน	กรมชลประทาน	แผนงานค่าก่อสร้างปี 63	5,000	5,000				2563	5,000	แผนงานอื่นๆ
50	ขุดลอกคลองโดยรถขุดดำเนินการเอง ลำน้ำบัง ปตร.บ้านต้นเต้า โครงการส่งน้ำและบำรุงรักษาน้ำท่าปริมาณดิน 378,520 ลูกบาศก์เมตร	ปลาปาก	นครพนม	221	2.2	พัฒนาแหล่งน้ำพื้นที่เกษตรน้ำฝน	กรมชลประทาน	แผนงานค่าก่อสร้างปี 63	5,000	5,000				2563	5,000	แผนงานอื่นๆ
50	ขุดลอกคลองโดยรถขุดดำเนินการเอง ลำน้ำท่า ปตร.บ้านนาขาม โครงการส่งน้ำและบำรุงรักษาน้ำท่าปริมาณดิน 378,510 ลูกบาศก์เมตร	วังยาง	นครพนม	221	2.2	พัฒนาแหล่งน้ำพื้นที่เกษตรน้ำฝน	กรมชลประทาน	แผนงานค่าก่อสร้างปี 63	5,000	5,000				2563	5,000	แผนงานอื่นๆ
50	งานเพิ่มประสิทธิภาพระบบชลประทานโครงการอ่างเก็บน้ำห้วยจุก พื้นที่ 900 ไร่	โซ่งพิสัย	บึงกาฬ	221	2.2	ระบบป้องกันน้ำท่วม และระบายน้ำ	กรมชลประทาน	แผนงานค่าก่อสร้างปี 63	5,000	5,000				2564		
50	ปรับปรุงอาคารประกอบระบบส่งน้ำสถานีสูบน้ำด้วยไฟฟ้าบ้านนาสะเตา จำนวน 1 แห่ง	ปลาปาก	นครพนม	221	2.2	ซ่อมแซม/บำรุงรักษา	กรมชลประทาน	แผนงานค่าก่อสร้างปี 63	5,000	5,000				2564		
50	ปรับปรุงอาคารประกอบระบบส่งน้ำสถานีสูบน้ำด้วยไฟฟ้าบ้านนาเชือก จำนวน 1 แห่ง	ปลาปาก	นครพนม	221	2.2	ซ่อมแซม/บำรุงรักษา	กรมชลประทาน	แผนงานค่าก่อสร้างปี 63	5,000	5,000				2564		
50	ปรับปรุงอาคารระบายน้ำลำน้ำอ้อย อ่างเก็บน้ำภูทอก ประตูระบายน้ำ 2 บาน 1 แห่ง	ศรีวิไล	บึงกาฬ	221	2.2	ฝาย/อาคารบังคับน้ำ	กรมชลประทาน	แผนงานค่าก่อสร้างปี 63	5,000	5,000				2564		
50	ระบบส่งน้ำอ่างเก็บน้ำห้วยตาดสูง โครงการชลประทานเลย ความยาว 1.5 ก.ม.	นาแก้ว	เลย	221	2.2	สถานีสูบน้ำ/ระบบส่งน้ำ	กรมชลประทาน	แผนงานค่าก่อสร้างปี 63	5,000	5,000				2563	10,000	แผน งบบูรณา
50	ปรับปรุงระบบระบายน้ำคลอง RMC ระยะที่ 1 จำนวน 4 แห่ง โครงการห้วยปลาหลดตอนล่าง โครงการชลประทานสกลนคร	พังโคน	สกลนคร	221	2.2	เพิ่มประสิทธิภาพการระบายน้ำ	กรมชลประทาน	แผนงานค่าก่อสร้างปี 63	5,000	5,000				2563	5,000	แผน งบบูรณา
50	ปรับปรุงคลองส่งน้ำ พร้อมอาคารประกอบ สถานีสูบน้ำที่ 10 ระยะทาง 1,785 เมตร	โพธิ์ตาก	หนองคาย	221	2.2	ซ่อมแซม/บำรุงรักษา	กรมชลประทาน	แผนงานค่าก่อสร้างปี 63	5,000	5,000				2564		
50	ปรับปรุงคลองส่งน้ำ พร้อมอาคารประกอบ สถานีสูบน้ำที่ 9 ระยะทาง 874 เมตร	โพธิ์ตาก	หนองคาย	221	2.2	ซ่อมแซม/บำรุงรักษา	กรมชลประทาน	แผนงานค่าก่อสร้างปี 63	5,000	5,000				2564		
50	อนุรักษ์ฟื้นฟูแหล่งน้ำหนองคำกัก	ทุ่งฝน	อุดรธานี	224	2.3	อนุรักษ์ฟื้นฟูแหล่งน้ำ	กรมทรัพยากรน้ำ	แผนงานค่าก่อสร้างปี 63	5,000	5,000		150		2564		
50	อนุรักษ์ฟื้นฟูแหล่งน้ำหนองเขมเปือม	บ้านดุง	อุดรธานี	224	2.3	อนุรักษ์ฟื้นฟูแหล่งน้ำ	กรมทรัพยากรน้ำ	แผนงานค่าก่อสร้างปี 63	5,000	5,000		150		2564		
50	อนุรักษ์ฟื้นฟูแหล่งน้ำหนองหวาย	ทุ่งฝน	อุดรธานี	224	2.3	อนุรักษ์ฟื้นฟูแหล่งน้ำ	กรมทรัพยากรน้ำ	แผนงานค่าก่อสร้างปี 63	5,000	5,000		120		2564		
50	อนุรักษ์ฟื้นฟูแหล่งน้ำหนองมาฆะเขอ ช่วงที่ 2	บ้านม่วง	สกลนคร	225	2.3	อนุรักษ์ฟื้นฟูแหล่งน้ำ	กรมทรัพยากรน้ำ	แผนงานค่าก่อสร้างปี 63	5,000	5,000		63		2564		
50	ก่อสร้างระบบประปาหมู่บ้าน แบบฝายดินขนาดใหญ่มาก หมู่ที่ 12 บ้านนาสาร ตำบลโพธิ์หมากแข้ง ตามแบบมาตรฐานกรมทรัพยากรน้ำ องค์การบริหารส่วนตำบลโพธิ์หมากแข้ง อำเภอเมืองจันทบุรี จังหวัดบึงกาฬ	บึงเจียงหลวง	บึงกาฬ	225	1.1	พัฒนาระบบประปา	องค์กรปกครองส่วนท้องถิ่น	แผนงานองค์กรปกครองส่วนท้องถิ่น	4,930	4,930				2563	4,930	แผนงานอื่นๆ
50	ขุดลอกลำห้วยอี	โพนนาแก้ว	สกลนคร	233	3.1	พัฒนาแหล่งน้ำพื้นที่เกษตรน้ำฝน	องค์กรปกครองส่วนท้องถิ่น	แผนงานองค์กรปกครองส่วนท้องถิ่น	4,872	4,872				2564		
50	ขุดลอกลำห้วยวอ	โพนสวรรค์	นครพนม	230	3.1	พัฒนาแหล่งน้ำพื้นที่เกษตรน้ำฝน	กรมป้องกันและบรรเทาสาธารณภัย	แผนงานค่าก่อสร้างปี 63	4,800	4,800				2564		

ตารางรายละเอียดการจัดกลุ่มโครงการเพื่อประกอบการจัดทำแผนปฏิบัติการรณรงค์ขจัดขยะอินทรีย์เชิงพื้นที่ ประจำปีงบประมาณ พ.ศ. 2563 - 2565

การจัดลำดับ ตาม ความสำคัญ	ชื่อแผนงาน / โครงการ / รายการ	อำเภอ	จังหวัด	รหัสผู้นำ	กลยุทธ์	ประเภทโครงการ	หน่วยงานระดับกรม	ที่มาแผนงาน	วงเงิน โครงการ (ล้านบาท)	วงเงิน ปีแรก (ล้านบาท)	พื้นที่รับ ประโยชน์ (ไร่)	ครัวเรือน รับ ประโยชน์ (ครัวเรือน)	น้ำต้นทุน เพิ่ม (ล้านลบ.ม.)	ปีงบประมาณ	ได้รับงบ จาก ร่าง พร.บ.63 (ล้านบาท)	หมายเหตุ
50	โครงการชุดออกสำรวจหม้อ บ้านตาดไทย ม. ๑๐ ต.ไร่	พรหมนิคม	สกลนคร	229	3.1	พัฒนาแหล่งน้ำพื้นที่เกษตรน้ำฝน	ราชการส่วนภูมิภาค (จังหวัด)	แผนงานราชการส่วนภูมิภาค (จังหวัด)	4.618	4.618				2564		
50	โครงการชุดออกสำรวจแหลง	หนองหาน	อุดรธานี	222	3.1	พัฒนาแหล่งน้ำพื้นที่เกษตรน้ำฝน	องค์กรปกครองส่วนท้องถิ่น	แผนงานองค์กรปกครองส่วนท้องถิ่น	4.608	4.608				2564		
50	สหพานข้ามคลอง อ่างเก็บน้ำห้วยส้มโอง จำนวน 11 แห่ง	เมืองนครพนม	นครพนม	231	2	ซ่อมแซม/บำรุงรักษา	กรมชลประทาน	แผนงานค่าชดเชยปี 63	4.600	4.600				2564		
50	โครงการชุดออกหนองหม้อด บ้านช้างมิ่งพัฒนา หมู่ที่ ๑๒ ต.ช้างมิ่ง	พรหมนิคม	สกลนคร	229	2.2	พัฒนาแหล่งน้ำพื้นที่เกษตรน้ำฝน	ราชการส่วนภูมิภาค (จังหวัด)	แผนงานราชการส่วนภูมิภาค (จังหวัด)	4.585	4.585				2564		
50	โครงการชุดออกหนองหม้อด บ้านช้างมิ่งพัฒนา หมู่ที่ ๑๒ ต.ช้างมิ่ง	พรหมนิคม	สกลนคร	229	2.2	พัฒนาแหล่งน้ำพื้นที่เกษตรน้ำฝน	ราชการส่วนภูมิภาค (จังหวัด)	แผนงานราชการส่วนภูมิภาค (จังหวัด)	4.585	4.585				2564		
50	โครงการก่อสร้างฝายน้ำล้น	เมืองนครพนม	นครพนม	231	2.4	ฝ่าย/อาคารบังคับน้ำ	องค์กรปกครองส่วนท้องถิ่น	แผนงานองค์กรปกครองส่วนท้องถิ่น	4.500	4.500				2564		
50	ชุดออกหนองแคน บ้านหนองแคน หมู่ที่ 5	โพธิ์ชัย	หนองคาย	221	2.2	พัฒนาแหล่งน้ำพื้นที่เกษตรน้ำฝน	องค์กรปกครองส่วนท้องถิ่น	แผนงานองค์กรปกครองส่วนท้องถิ่น	4.500	4.500				2564		
50	ชุดออกหนองแสงโค บ้านหนองแคน หมู่ที่ 5	โพธิ์ชัย	หนองคาย	221	2.2	พัฒนาแหล่งน้ำพื้นที่เกษตรน้ำฝน	องค์กรปกครองส่วนท้องถิ่น	แผนงานองค์กรปกครองส่วนท้องถิ่น	4.500	4.500				2564		
50	โครงการชุดออกห้วยหม้อด	คำตากล้า	สกลนคร	225	3.1	พัฒนาแหล่งน้ำพื้นที่เกษตรน้ำฝน	องค์กรปกครองส่วนท้องถิ่น	แผนงานองค์กรปกครองส่วนท้องถิ่น	4.400	4.400				2564		
50	ชุดออกอ่างเก็บน้ำห้วยป่าห้วย	คำตากล้า	สกลนคร	225	2.2	พัฒนาแหล่งน้ำพื้นที่เกษตรน้ำฝน	องค์กรปกครองส่วนท้องถิ่น	แผนงานองค์กรปกครองส่วนท้องถิ่น	4.383	4.383				2564		
50	ระบบท่อส่งน้ำ	สว่างแดนดิน	สกลนคร	229	2.3	สถานีสูบน้ำ/ระบบส่งน้ำ	กรมพัฒนาที่ดิน	แผนงานค่าชดเชยปี 63	4.358	4.358		31		2564		
50	ซ่อมแซม BULKHEAD GATE เพื่อเชื่อมระบบน้ำห้วยหลวงเดิม โครงการส่งน้ำและบำรุงรักษาห้วยหลวง	กุดจับ	อุดรธานี	221	2.2	ซ่อมแซม/บำรุงรักษา	กรมชลประทาน	แผนงานค่าชดเชยปี 63	4.281	4.281				2563	4.281	แผนงานอื่นๆ
50	ชุดออกหนองตาลุง	โคกศรีสุพรรณ	สกลนคร	233	2.2	พัฒนาแหล่งน้ำพื้นที่เกษตรน้ำฝน	ราชการส่วนภูมิภาค (จังหวัด)	แผนงานราชการส่วนภูมิภาค (จังหวัด)	4.250	4.250				2564		
50	ก่อสร้างระบบประปาหมู่บ้าน แบบขวดดินขนาดใหญ่มาก หมู่ที่ 1 บ้านนาคำ ตำบลนาคำ ตามแบบกรมทรัพยากรน้ำ องค์กรบริหารส่วนตำบลนาคำ อำเภอบ้านดุง จังหวัดอุดรธานี	บ้านดุง	อุดรธานี	221	1.1	พัฒนาระบบประปา	องค์กรปกครองส่วนท้องถิ่น	แผนงานองค์กรปกครองส่วนท้องถิ่น	4.218	4.218				2563	4.218	แผนงานอื่นๆ
50	ชุดออกหนองจางสารามประโยชน์ หมู่ที่ 2 บ้านโนนแสงง ตำบลคำแก้ว มีปริมาณดินขุดไม่น้อยกว่า 96,000 ลูกบาศก์เมตร องค์กรบริหารส่วนตำบลคำแก้ว อำเภอโซ่พิสัย จังหวัดบึงกาฬ	โซ่พิสัย	บึงกาฬ	224	2.2	พัฒนาแหล่งน้ำพื้นที่เกษตรน้ำฝน	องค์กรปกครองส่วนท้องถิ่น	แผนงานองค์กรปกครองส่วนท้องถิ่น	4.202	4.202				2563	4.202	แผนงานอื่นๆ
50	ก่อสร้างระบบประปาผลิตดินขนาดใหญ่มาก	ศรีวิไล	บึงกาฬ	227	1.1	พัฒนาระบบประปา	องค์กรปกครองส่วนท้องถิ่น	แผนงานองค์กรปกครองส่วนท้องถิ่น	4.200	4.200				2564		
50	ค้ำวางท่อขยายเขตจ่ายน้ำทางหลวงหมายเลข 2096 บ้านนาโง - บ้านสันติสุข - บ้านห้วยปลาโต ตำบลบ้านดุง อำเภอบ้านดุง จังหวัดอุดรธานี	บ้านดุง	อุดรธานี	224	1.2	พัฒนาระบบประปา	การประปาส่วภูมิภาค	แผนงานค่าชดเชยปี 63	4.200	4.200				2564		
50	ก่อสร้างระบบประปาหมู่บ้าน แบบขวดดินขนาดใหญ่มาก หมู่ที่ 4 บ้านป่าสัก ตำบลลองนาง ตามแบบมาตรฐานกรมทรัพยากรน้ำ เทศบาลตำบลลองนาง อำเภอกู่แก้ว จังหวัดหนองคาย	ท่าบ่อ	หนองคาย	219	1.1	พัฒนาระบบประปา	องค์กรปกครองส่วนท้องถิ่น	แผนงานองค์กรปกครองส่วนท้องถิ่น	4.159	4.159		35		2563	4.159	แผนงานอื่นๆ
50	๔๓.โครงการชุดออกหนองหิน บ.ดักคำ ม.๖ ต.นาโหว	พรหมนิคม	สกลนคร	229	2.2	พัฒนาแหล่งน้ำพื้นที่เกษตรน้ำฝน	ราชการส่วนภูมิภาค (จังหวัด)	แผนงานราชการส่วนภูมิภาค (จังหวัด)	4.124	4.124				2564		
50	โครงการก่อสร้างระบบประปาผลิตดินขนาดใหญ่มาก	คำตากล้า	สกลนคร	225	1.1	พัฒนาระบบประปา	องค์กรปกครองส่วนท้องถิ่น	แผนงานองค์กรปกครองส่วนท้องถิ่น	4.118	4.118				2564		
50	โครงการก่อสร้างระบบประปาผลิตดินขนาดใหญ่มาก	คำตากล้า	สกลนคร	225	1.1	พัฒนาระบบประปา	องค์กรปกครองส่วนท้องถิ่น	แผนงานองค์กรปกครองส่วนท้องถิ่น	4.118	4.118				2564		
50	โครงการก่อสร้างระบบประปาผลิตดินขนาดใหญ่มาก	คำตากล้า	สกลนคร	225	1.1	พัฒนาระบบประปา	องค์กรปกครองส่วนท้องถิ่น	แผนงานองค์กรปกครองส่วนท้องถิ่น	4.118	4.118				2564		
50	ก่อสร้างระบบประปาหมู่บ้าน แบบขวดดินขนาดใหญ่มาก หมู่ที่ 11 บ้านโนนศิลา ตำบลโพนสว่าง	บึงโขงหลง	บึงกาฬ	225	1.1	พัฒนาระบบประปา	องค์กรปกครองส่วนท้องถิ่น	แผนงานองค์กรปกครองส่วนท้องถิ่น	4.091	4.091				2563	4.091	แผนงานอื่นๆ
50	จัด ตามแบบมาตรฐานกรมทรัพยากรน้ำ องค์กรบริหารส่วนตำบลโพนสว่างแห่ง ๒ อำเภอบึงโขงหลง จังหวัดบึงกาฬ															
50	ชุดออกหนองงู	พังโคน	สกลนคร	229	2.2	พัฒนาแหล่งน้ำพื้นที่เกษตรน้ำฝน	องค์กรปกครองส่วนท้องถิ่น	แผนงานองค์กรปกครองส่วนท้องถิ่น	4.000	4.000				2564		
50	ชุดออกหนองเปือย	พังโคน	สกลนคร	229	2.2	พัฒนาแหล่งน้ำพื้นที่เกษตรน้ำฝน	องค์กรปกครองส่วนท้องถิ่น	แผนงานองค์กรปกครองส่วนท้องถิ่น	4.000	4.000				2564		
50	พัฒนาระบบประปาบ้านบึง หมู่ที่ 5	พรหมนิคม	สกลนคร	229	1.1	พัฒนาระบบประปา	องค์กรปกครองส่วนท้องถิ่น	แผนงานองค์กรปกครองส่วนท้องถิ่น	4.000	4.000				2563	4.000	แผนงานอื่นๆ
50	พัฒนาระบบประปาบ้านเขื่อง หมู่ที่ 2	พรหมนิคม	สกลนคร	229	1.1	พัฒนาระบบประปา	องค์กรปกครองส่วนท้องถิ่น	แผนงานองค์กรปกครองส่วนท้องถิ่น	4.000	4.000				2563	2.354	แผนงานอื่นๆ
50	ก่อสร้างฝายน้ำล้น	ปลาปาก	นครพนม	233	2.4	ฝ่าย/อาคารบังคับน้ำ	องค์กรปกครองส่วนท้องถิ่น	แผนงานองค์กรปกครองส่วนท้องถิ่น	4.000	4.000				2564		
50	ก่อสร้างฝายน้ำล้น	ปลาปาก	นครพนม	233	2.4	ฝ่าย/อาคารบังคับน้ำ	องค์กรปกครองส่วนท้องถิ่น	แผนงานองค์กรปกครองส่วนท้องถิ่น	4.000	4.000				2564		
50	ก่อสร้างฝายน้ำล้น	ปลาปาก	นครพนม	233	2.4	ฝ่าย/อาคารบังคับน้ำ	องค์กรปกครองส่วนท้องถิ่น	แผนงานองค์กรปกครองส่วนท้องถิ่น	4.000	4.000				2564		
50	ก่อสร้างฝายน้ำล้น	ปลาปาก	นครพนม	233	2.4	ฝ่าย/อาคารบังคับน้ำ	องค์กรปกครองส่วนท้องถิ่น	แผนงานองค์กรปกครองส่วนท้องถิ่น	4.000	4.000				2564		
50	ชุดออกสระอีสานเขียว	ศรีสงคราม	นครพนม	228	2.2	พัฒนาแหล่งน้ำพื้นที่เกษตรน้ำฝน	องค์กรปกครองส่วนท้องถิ่น	แผนงานองค์กรปกครองส่วนท้องถิ่น	4.000	4.000				2564		
50	ชุดออกฝายเอียง	เรณูนคร	เลย	214	2.2	เพิ่มประสิทธิภาพการระบายน้ำ	องค์กรปกครองส่วนท้องถิ่น	แผนงานองค์กรปกครองส่วนท้องถิ่น	4.000	4.000				2564		
50	ปรับปรุงสะพานคอนกรีตเสริมเหล็ก คลอง LMC กม.5+690 ขนาด 8.00 x 20.00 เมตร โครงการส่งน้ำและบำรุงรักษานาฮอน	พังโคน	สกลนคร	229	2.2	ซ่อมแซม/บำรุงรักษา	กรมชลประทาน	แผนงานค่าชดเชยปี 63	4.000	4.000				2564		
50	ชุดออกอ่างเก็บน้ำดำเนินกระอง อ่างเก็บน้ำห้วยคำ โครงการชลประทานสกลนคร ปริมาตรดินขุด 149,000 ลบ.ม.	วานรนิวาส	สกลนคร	225	2.2	พัฒนาแหล่งน้ำพื้นที่เกษตรน้ำฝน	กรมชลประทาน	แผนงานค่าชดเชยปี 63	4.000	4.000				2563	4.000	แผนงานอื่นๆ
50	อ่างเก็บน้ำห้วยลอย	คำตากล้า	สกลนคร	225	2.4	อ่างเก็บน้ำ	องค์กรปกครองส่วนท้องถิ่น	แผนงานองค์กรปกครองส่วนท้องถิ่น	3.897	3.897				2564		
50	โครงการชุดออกลำห้วยคุ้มกันท่า บ้านคำข่า ม. ๔ ต.ไร่	พรหมนิคม	สกลนคร	229	3.1	พัฒนาแหล่งน้ำพื้นที่เกษตรน้ำฝน	ราชการส่วนภูมิภาค (จังหวัด)	แผนงานราชการส่วนภูมิภาค (จังหวัด)	3.819	3.819				2564		
50	โครงการชุดออกลำห้วยอ้ง บ้านตาดไทย ม. ๑๐ ต.ไร่	พรหมนิคม	สกลนคร	229	3.1	พัฒนาแหล่งน้ำพื้นที่เกษตรน้ำฝน	ราชการส่วนภูมิภาค (จังหวัด)	แผนงานราชการส่วนภูมิภาค (จังหวัด)	3.819	3.819				2564		
50	ก่อสร้างระบบประปาหมู่บ้าน แบบขวดดินขนาดใหญ่มาก หมู่ที่ 4 บ้านหินน้อย ตำบลบ้านยา ตามแบบมาตรฐานกรมทรัพยากรน้ำ องค์กรบริหารส่วนตำบลบ้านยา อำเภอหนองหาน จังหวัดอุดรธานี	หนองหาน	อุดรธานี	224	1.1	พัฒนาระบบประปา	องค์กรปกครองส่วนท้องถิ่น	แผนงานองค์กรปกครองส่วนท้องถิ่น	3.806	3.806				2563	3.806	แผนงานอื่นๆ
50	ก่อสร้างระบบผลิตน้ำประปาหมู่บ้าน แบบขวดดินขนาดใหญ่มาก บ้านดงเวียง หมู่ที่ 9 ตำบลบงทรายน้อย องค์กรบริหารส่วนตำบลบงทรายน้อย อำเภอกุสุมาลย์ จังหวัดมุกดาหาร	หัวน้ำพัน	มุกดาหาร	235	1.1	พัฒนาระบบประปา	องค์กรปกครองส่วนท้องถิ่น	แผนงานองค์กรปกครองส่วนท้องถิ่น	3.800	3.800				2563	3.800	แผนงานอื่นๆ
50	ชุดออกลำห้วยเป็ดดอนาน	หนองหิน	เลย	215	3.1	พัฒนาแหล่งน้ำพื้นที่เกษตรน้ำฝน	องค์กรปกครองส่วนท้องถิ่น	แผนงานองค์กรปกครองส่วนท้องถิ่น	3.800	3.800				2564		
50	ชุดออกแหล่งน้ำธรรมชาติ	หนองหิน	เลย	215	2.3	พัฒนาแหล่งน้ำพื้นที่เกษตรน้ำฝน	องค์กรปกครองส่วนท้องถิ่น	แผนงานองค์กรปกครองส่วนท้องถิ่น	3.800	3.800				2564		
50	ชุดออกลำห้วย	หนองหิน	เลย	215	3.1	พัฒนาแหล่งน้ำพื้นที่เกษตรน้ำฝน	องค์กรปกครองส่วนท้องถิ่น	แผนงานองค์กรปกครองส่วนท้องถิ่น	3.800	3.800				2564		
50	โครงการชุดออกหนองโคกคำ	วาชีภูมิ	สกลนคร	228	2.2	พัฒนาแหล่งน้ำพื้นที่เกษตรน้ำฝน	องค์กรปกครองส่วนท้องถิ่น	แผนงานองค์กรปกครองส่วนท้องถิ่น	3.783	3.783				2564		

ตารางรายละเอียดการจัดกลุ่มโครงการเพื่อประกอบการจัดทำแผนปฏิบัติการกลุ่มน้ำโขงตะวันออกเฉียงเหนือประจำปีงบประมาณ พ.ศ. 2563 - 2565

การจัดลำดับ ตาม ความสำคัญ	ชื่อแผนงาน / โครงการ / รายการ	อำเภอ	จังหวัด	รหัสลุ่มน้ำ	กลยุทธ์	ประเภทโครงการ	หน่วยงานระดับกรม	ที่มาแผนงาน	วงเงิน โครงการ (ล้านบาท)	วงเงิน ปีแรก (ล้านบาท)	พื้นที่รับ ประโยชน์ (ไร่)	ครัวเรือน รับ ประโยชน์ (ครัวเรือน)	น้ำต้นทุน เพิ่ม (ล้านลบ.ม.)	ปีงบประมาณ	ได้รับงบ จาก ร่าง พรบ.63 (ล้านบาท)	หมายเหตุ
50	โครงการปรับปรุงภูมิทัศน์หนองบัวค้อน	พิงโคน	สกลนคร	229	2.2	พัฒนาแหล่งน้ำพื้นที่เกษตรน้ำฝน	ราชการส่วนภูมิภาค (จังหวัด)	แผนงานราชการส่วนภูมิภาค (จังหวัด)	3.750	3.750				2564		
50	โครงการปรับปรุงภูมิทัศน์หนองบัวค้อน	พิงโคน	สกลนคร	229	2.2	พัฒนาแหล่งน้ำพื้นที่เกษตรน้ำฝน	ราชการส่วนภูมิภาค (จังหวัด)	แผนงานราชการส่วนภูมิภาค (จังหวัด)	3.750	3.750				2564		
50	ขุดลอกคันลิ่งหนองปลาแดง หมู่ที่ 3 บ้านพันหว้า ตำบลนาทม มีปริมาณดินขุดไม่น้อยกว่า 102,000 ลูกบาศก์เมตร องค์การบริหารส่วนตำบลนาทม อำเภอนาทม จังหวัดนครพนม	นาทม	นครพนม	227	2.3	พัฒนาแหล่งน้ำพื้นที่เกษตรน้ำฝน	องค์กรปกครองส่วนท้องถิ่น	แผนงานองค์กรปกครองส่วนท้องถิ่น	3.750	3.750				2563	3.750	แผนงานอื่นๆ
50	ค่าใช้จ่ายในการลดของเสียในแหล่งน้ำวิกฤติและจัดการคุณภาพน้ำในแหล่งน้ำหลัก สำนักงานสิ่งแวดล้อมภาคที่ 9	เมืองจตุรธานี	จตุรธานี	221	4.4	อนุรักษ์แหล่งน้ำ	สำนักงานปลัดกระทรวง ทรัพยากรธรรมชาติและสิ่งแวดล้อม	แผนงานค่าชดเชย 63	3.748	3.748				2564		แผน งบบูรณา
50	ก่อสร้างระบบประปาหมู่บ้าน แบบผิวดินขนาดใหญ่ หมู่ที่ 7 บ้านนาหนองหวาย ตำบลสามผง ตามแบบมาตรฐานกรมทรัพยากรน้ำ เทศบาลตำบลสามผง อำเภอศรีสงคราม จังหวัดนครพนม	ศรีสงคราม	นครพนม	225	1.1	พัฒนาระบบประปา	องค์กรปกครองส่วนท้องถิ่น	แผนงานองค์กรปกครองส่วนท้องถิ่น	3.631	3.631				2563	3.631	แผนงานอื่นๆ
50	ก่อสร้างระบบประปาหมู่บ้าน แบบผิวดินขนาดใหญ่ หมู่ที่ 6 บ้านศรีเงินชัย ตำบลสามผง ตามแบบมาตรฐานกรมทรัพยากรน้ำ เทศบาลตำบลสามผง อำเภอศรีสงคราม จังหวัดนครพนม	ศรีสงคราม	นครพนม	225	1.1	พัฒนาระบบประปา	องค์กรปกครองส่วนท้องถิ่น	แผนงานองค์กรปกครองส่วนท้องถิ่น	3.631	3.631				2563	3.631	แผนงานอื่นๆ
50	ก่อสร้างระบบประปาหมู่บ้าน แบบผิวดินขนาดใหญ่ หมู่ที่ 10 บ้านสามผง ตำบลสามผง ตามแบบมาตรฐานกรมทรัพยากรน้ำ เทศบาลตำบลสามผง อำเภอศรีสงคราม จังหวัดนครพนม	ศรีสงคราม	นครพนม	225	1.1	พัฒนาระบบประปา	องค์กรปกครองส่วนท้องถิ่น	แผนงานองค์กรปกครองส่วนท้องถิ่น	3.631	3.631				2563	3.631	แผนงานอื่นๆ
50	ก่อสร้างระบบประปาหมู่บ้าน แบบผิวดินขนาดใหญ่ หมู่ที่ 4 บ้านปากชม ตำบลสามผง ตามแบบมาตรฐานกรมทรัพยากรน้ำ เทศบาลตำบลสามผง อำเภอศรีสงคราม จังหวัดนครพนม	ศรีสงคราม	นครพนม	225	1.1	พัฒนาระบบประปา	องค์กรปกครองส่วนท้องถิ่น	แผนงานองค์กรปกครองส่วนท้องถิ่น	3.631	3.631				2563	3.631	แผนงานอื่นๆ
50	ก่อสร้างระบบประปาหมู่บ้าน แบบผิวดินขนาดใหญ่ หมู่ที่ 1 บ้านพระบาท ตำบลพระพุทธบาท ตามแบบมาตรฐานกรมทรัพยากรน้ำ องค์การบริหารส่วนตำบลพระพุทธบาท อำเภอศรีเชียงใหม่ จังหวัดหนองคาย	ศรีเชียงใหม่	หนองคาย	219	1.1	พัฒนาระบบประปา	องค์กรปกครองส่วนท้องถิ่น	แผนงานองค์กรปกครองส่วนท้องถิ่น	3.618	3.618				2563	3.618	แผนงานอื่นๆ
50	ก่อสร้างระบบประปาหมู่บ้าน แบบผิวดินขนาดใหญ่ หมู่ที่ 7 บ้านโพนงาม ตำบลพระพุทธบาท ตามแบบมาตรฐานกรมทรัพยากรน้ำ องค์การบริหารส่วนตำบลพระพุทธบาท อำเภอศรีเชียงใหม่ จังหวัดหนองคาย	ศรีเชียงใหม่	หนองคาย	219	1.1	พัฒนาระบบประปา	องค์กรปกครองส่วนท้องถิ่น	แผนงานองค์กรปกครองส่วนท้องถิ่น	3.618	3.618				2563	3.618	แผนงานอื่นๆ
50	ก่อสร้างระบบประปาหมู่บ้าน แบบผิวดินขนาดใหญ่ หมู่ที่ 5 บ้านวังน้อก ตำบลพระพุทธบาท ตามแบบมาตรฐานกรมทรัพยากรน้ำ องค์การบริหารส่วนตำบลพระพุทธบาท อำเภอศรีเชียงใหม่ จังหวัดหนองคาย	ศรีเชียงใหม่	หนองคาย	219	1.1	พัฒนาระบบประปา	องค์กรปกครองส่วนท้องถิ่น	แผนงานองค์กรปกครองส่วนท้องถิ่น	3.618	3.618				2563	3.618	แผนงานอื่นๆ
50	ก่อสร้างระบบประปาหมู่บ้าน แบบผิวดินขนาดใหญ่ หมู่ที่ 4 บ้านโพนเจริญ ตำบลพระพุทธบาท ตามแบบมาตรฐานกรมทรัพยากรน้ำ องค์การบริหารส่วนตำบลพระพุทธบาท อำเภอศรีเชียงใหม่ จังหวัดหนองคาย	ศรีเชียงใหม่	หนองคาย	219	1.1	พัฒนาระบบประปา	องค์กรปกครองส่วนท้องถิ่น	แผนงานองค์กรปกครองส่วนท้องถิ่น	3.618	3.618				2563	3.618	แผนงานอื่นๆ
50	โครงการก่อสร้างฝายน้ำล้นท้ายใหญ่	บ้านแพง	นครพนม	233	2.4	ฝาย/อาคารบังคับน้ำ	องค์กรปกครองส่วนท้องถิ่น	แผนงานองค์กรปกครองส่วนท้องถิ่น	3.600	3.600				2564		
50	ก่อสร้างฝายน้ำล้นท้าย ลำตะคลองใน จุดเริ่มต้น ริมคูฝิ่งตะคลองใน หมู่ที่ 3 ถึงริมคูฝิ่งตะคลองใน หมู่ที่ 10	หนองหาน	จตุรธานี	222	2.4	ฝาย/อาคารบังคับน้ำ	องค์กรปกครองส่วนท้องถิ่น	แผนงานองค์กรปกครองส่วนท้องถิ่น	3.600	3.600				2564		
50	ก่อสร้างฝายน้ำล้นท้าย ลำตะคลองใน จุดเริ่มต้น ริมคูฝิ่งตะคลองใน หมู่ที่ 3 ถึงริมคูฝิ่งตะคลองใน หมู่ที่ 10	หนองหาน	จตุรธานี	222	2.4	ฝาย/อาคารบังคับน้ำ	องค์กรปกครองส่วนท้องถิ่น	แผนงานองค์กรปกครองส่วนท้องถิ่น	3.600	3.600				2564		
50	โครงการขุดลอกหนองน้ำสาธารณะ	หนองหาน	จตุรธานี	222	2.2	พัฒนาแหล่งน้ำพื้นที่เกษตรน้ำฝน	องค์กรปกครองส่วนท้องถิ่น	แผนงานองค์กรปกครองส่วนท้องถิ่น	3.600	3.600				2564		
50	โครงการขุดลอกลำห้วยหนองเหือ	หนองหาน	จตุรธานี	222	3.1	พัฒนาแหล่งน้ำพื้นที่เกษตรน้ำฝน	องค์กรปกครองส่วนท้องถิ่น	แผนงานองค์กรปกครองส่วนท้องถิ่น	3.600	3.600				2564		
50	ก่อสร้างระบบประปาหมู่บ้าน แบบผิวดินขนาดใหญ่ หมู่ที่ 2 บ้านดงเกษม ตำบลนาแสง แบบมาตรฐานกรมทรัพยากรน้ำ องค์การบริหารส่วนตำบลนาแสง อำเภอศรีวิไล จังหวัดบึงกาฬ	ศรีวิไล	บึงกาฬ	227	1.1	พัฒนาระบบประปา	องค์กรปกครองส่วนท้องถิ่น	แผนงานองค์กรปกครองส่วนท้องถิ่น	3.600	3.600				2563	3.600	แผนงานอื่นๆ
50	บำรุงรักษาห้วยน้ำและคลองส่งน้ำ โครงการชลประทานหนองคาย พื้นที่ 1,270.584 ไร่	เมืองหนองคาย	หนองคาย	220	2.2	ซ่อมแซม/บำรุงรักษา	กรมชลประทาน	แผนงานค่าชดเชย 63	3.568	3.568				2563	3.568	แผนงานอื่นๆ
50	ปรับปรุงซ่อมแซมสถานีสูบน้ำด้วยไฟฟ้า บ้านหลักศิลา หมู่ที่ 6 ตำบลพระกลางทุ่ง องค์การบริหารส่วนตำบลพระกลางทุ่ง อำเภออาดพนม จังหวัดนครพนม	อาดพนม	นครพนม	233	2.2	ซ่อมแซม/บำรุงรักษา	องค์กรปกครองส่วนท้องถิ่น	แผนงานองค์กรปกครองส่วนท้องถิ่น	3.530	3.530				2563	3.530	แผนงานอื่นๆ
50	ก่อสร้างระบบประปาหมู่บ้าน แบบบาดาลขนาดใหญ่ หมู่ที่ 1 บ้านนางาม ตำบลลาดาโก้ ตามแบบมาตรฐานกรมทรัพยากรน้ำ องค์การบริหารส่วนตำบลลาดาโก้ อำเภอปลาปาก จังหวัดนครพนม	ปลาปาก	นครพนม	231	1.1	พัฒนาระบบประปา	องค์กรปกครองส่วนท้องถิ่น	แผนงานองค์กรปกครองส่วนท้องถิ่น	3.525	3.525				2563	3.525	แผนงานอื่นๆ
50	โครงการขุดลอกลำห้วยอนุ บ้านโพนงาม ม.๑๓ ตำบลนาเมือง อำเภออุบลกุง จังหวัดสกลนคร	กุดบาก	สกลนคร	229	3.1	พัฒนาแหล่งน้ำพื้นที่เกษตรน้ำฝน	ราชการส่วนภูมิภาค (จังหวัด)	แผนงานราชการส่วนภูมิภาค (จังหวัด)	3.500	3.500				2564		
50	โครงการก่อสร้างประปาบาดาล	เมืองนครพนม	นครพนม	231	1.1	พัฒนาระบบประปา	องค์กรปกครองส่วนท้องถิ่น	แผนงานองค์กรปกครองส่วนท้องถิ่น	3.500	3.500				2564		
50	ขุดลอกหนองบงแสน	โซพิสัย	บึงกาฬ	224	2.2	พัฒนาแหล่งน้ำพื้นที่เกษตรน้ำฝน	องค์กรปกครองส่วนท้องถิ่น	แผนงานองค์กรปกครองส่วนท้องถิ่น	3.500	3.500				2564		
50	โครงการขุดลอกหนองบงแสน	โซพิสัย	บึงกาฬ	224	2.2	พัฒนาแหล่งน้ำพื้นที่เกษตรน้ำฝน	องค์กรปกครองส่วนท้องถิ่น	แผนงานองค์กรปกครองส่วนท้องถิ่น	3.500	3.500				2564		
50	ปรับปรุงสะพานคอนกรีตเสริมเหล็ก คลอง LMC กม.14+660 ขนาด 8.00 x 18.00 เมตร	พรรณานิคม	สกลนคร	229	2.2	ซ่อมแซม/บำรุงรักษา	กรมชลประทาน	แผนงานค่าชดเชย 63	3.500	3.500				2564		
50	โครงการส่งน้ำและบำรุงรักษาน้ำนูน															
50	ปรับปรุงสะพานคอนกรีตเสริมเหล็ก คลอง LMC กม.14+660 ขนาด 8.00 x 18.00 เมตร	พรรณานิคม	สกลนคร	229	2.2	ซ่อมแซม/บำรุงรักษา	กรมชลประทาน	แผนงานค่าชดเชย 63	3.500	3.500				2564		
50	โครงการส่งน้ำและบำรุงรักษาน้ำนูน															
50	ซ่อมแซมระบบส่งน้ำคลอง LMC และคลองข่อย จำนวน 7 สาย ฝายส่งน้ำที่ 2 โครงการส่งน้ำและบำรุงรักษาน้ำนูน	พิงโคน	สกลนคร	221	2.2	ซ่อมแซม/บำรุงรักษา	กรมชลประทาน	แผนงานค่าชดเชย 63	3.500	3.500				2563	3.500	แผนงานอื่นๆ
50	ฝาย ค.ส.ส.ห้วยยาง บ.หนองแสง ม.3 แห่งที่ 1	นาแก	หนองบัวลำภู	411	2.4	ฝาย/อาคารบังคับน้ำ	สำนักพัฒนาพื้นที่ปฏิรูปที่ดิน ส.ป.ก.	แผนงานค่าชดเชย 63	3.500	3.500				2564		
50	ขุดลอกหนอง	เมืองนครพนม	นครพนม	231	2.3	พัฒนาแหล่งน้ำพื้นที่เกษตรน้ำฝน	กรมพัฒนาที่ดิน	แผนงานค่าชดเชย 63	3.366	3.366		31		2564		
50	ก่อสร้างระบบประปาหมู่บ้าน แบบบาดาลขนาดใหญ่ หมู่ที่ 6 - 7 บ้านฝักชะยา - บ้านโคกแดง ตำบลยอดชาติ ตามแบบมาตรฐานกรมทรัพยากรน้ำ องค์การบริหารส่วนตำบลยอดชาติ อำเภอวังยาง จังหวัดนครพนม	วังยาง	นครพนม	233	1.1	พัฒนาระบบประปา	องค์กรปกครองส่วนท้องถิ่น	แผนงานองค์กรปกครองส่วนท้องถิ่น	3.362	3.362				2563	3.362	แผนงานอื่นๆ

ตารางรายละเอียดการจัดกลุ่มโครงการเพื่อประกอบการจัดทำแผนปฏิบัติการลุ่มน้ำโขงตะวันออกเฉียงเหนือประจำปีงบประมาณ พ.ศ. 2563 - 2565

การจัดลำดับ ตาม ความสำคัญ	ชื่อแผนงาน / โครงการ / รายการ	อำเภอ	จังหวัด	รหัสลุ่มน้ำ	กลยุทธ์	ประเภทโครงการ	หน่วยงานระดับกรม	ที่มาแผนงาน	วงเงิน โครงการ (ล้านบาท)	วงเงิน ปีแรก (ล้านบาท)	พื้นที่รับ ประโยชน์ (ไร่)	ครัวเรือน รับ ประโยชน์ (ครัวเรือน)	น้ำต้นทุน เพิ่ม (ล้านลบ.ม.)	ปีงบประมาณ	ได้รับงบ จาก ร่าง พรบ.63 (ล้านบาท)	หมายเหตุ
50	ระบบส่งน้ำจากอ่างเก็บน้ำห้วยเขียง บ.หนองแสง ต.นาเค็ด อ.คำชะอี จ.สกลนคร	คำชะอี	สกลนคร	225	2.1	สถานีสูบน้ำ/ระบบส่งน้ำ	สำนักงานการปฏิรูปที่ดินเพื่อเกษตรกรรม	แผนงานปี 62 ที่ไม่ได้ใช้งบ	3.328	3.328				2564		
50	ชุดคลอกรองหยาบ หมู่ที่ 5 บ้านทรายทอง ตำบลนาสิงห์ มีปริมาตรดินชุดไม่น้อยกว่า 41,254 ลูกบาศก์เมตร องค์การบริหารส่วนตำบลนาสิงห์ อำเภอศรีวิไล จังหวัดบึงกาฬ	ศรีวิไล	บึงกาฬ	227	2.2	พัฒนาแหล่งน้ำพื้นที่เกษตรน้ำฝน	องค์กรปกครองส่วนท้องถิ่น	แผนงานองค์กรปกครองส่วนท้องถิ่น	3.295	3.295				2563	3.295	แผนงานอื่นๆ
50	ก่อสร้างระบบประปาหมู่บ้านแบบปิดขนาดใหญ่ สถานีที่ก่อสร้างหมู่ที่ 4 บ้านโพธิ์ศรี หมู่บ้านที่ได้รับประโยชน์ หมู่ที่ 2,6 บ้านซ่ง ตำบลบ้านซ่ง ตามแบบมาตรฐานกรมทรัพยากรน้ำ องค์การบริหารส่วนตำบลบ้านซ่ง อำเภอคำชะอี จังหวัดมุกดาหาร	คำชะอี	มุกดาหาร	236	1.1	พัฒนาระบบประปา	องค์กรปกครองส่วนท้องถิ่น	แผนงานองค์กรปกครองส่วนท้องถิ่น	3.200	3.200				2563	3.200	แผนงานอื่นๆ
50	โครงการก่อสร้างระบบประปาหมู่บ้านแบบปิดขนาดใหญ่	ปลาปาก	นครพนม	231	1.1	พัฒนาระบบประปา	องค์กรปกครองส่วนท้องถิ่น	แผนงานองค์กรปกครองส่วนท้องถิ่น	3.200	3.200				2564		
50	โครงการชุดคลอกรองหยาบขนาดบ้านเม็ก-บ้านม่วงไข่ ม. ๗ ม.๑ ต.พรหม	พรหมนิคม	สกลนคร	229	3.1	พัฒนาแหล่งน้ำพื้นที่เกษตรน้ำฝน	ราชการส่วนภูมิภาค (จังหวัด)	แผนงานราชการส่วนภูมิภาค (จังหวัด)	3.147	3.147				2564		
50	บำรุงรักษาโครงการชลประทานเล็กลุ่มน้ำโขง พ.ศ.2563 ส่วนมหาวิทยาลัย	บ้านม่วง	สกลนคร	224	2.2	ซ่อมแซม/บำรุงรักษา	กรมชลประทาน	แผนงานค้ำชดเชยปี 63	3.145	3.145				2563	0.243	แผนงานอื่นๆ
50	ชุดคลอกร้าห้อยผองตอนล่าง บ้านภูคดคำ หมู่ที่ 10 ตำบลสูงเนิน ปากห้วยกว้าง 15.00 เมตร ก้นกว้าง 7.00 เมตร ยาว 2,000 เมตร ลึกจากดินเดิมเฉลี่ย 3.50 เมตร หรือ ปริมาณดินชุดไม่น้อยกว่า 77,000 ลูกบาศก์เมตร ก่อสร้างห้อยบ่าน้ำเหิน ขนาด 3-1.80x1.80 ยาว 6 เมตร องค์การบริหารส่วนตำบลภูคดคำ อำเภอสูงเนิน จังหวัดอุดรธานี	สูงเนิน	อุดรธานี	224	3.1	พัฒนาแหล่งน้ำพื้นที่เกษตรน้ำฝน	องค์กรปกครองส่วนท้องถิ่น	แผนงานองค์กรปกครองส่วนท้องถิ่น	3.129	3.129				2563	3.129	แผนงานอื่นๆ
50	ชุดลอกหนองอี้อยู่ใหญ่	ไชโยทัย	บึงกาฬ	224	2.2	พัฒนาแหล่งน้ำพื้นที่เกษตรน้ำฝน	องค์กรปกครองส่วนท้องถิ่น	แผนงานองค์กรปกครองส่วนท้องถิ่น	3.113	3.113				2564		
50	โครงการชุดคลอกรองหยาบฝายขี้เหล็ก บ้านโนนอุดม ม. ๔ ต.ไร่	พรหมนิคม	สกลนคร	229	3.1	พัฒนาแหล่งน้ำพื้นที่เกษตรน้ำฝน	ราชการส่วนภูมิภาค (จังหวัด)	แผนงานราชการส่วนภูมิภาค (จังหวัด)	3.079	3.079				2564		
50	ก่อสร้างระบบประปาหมู่บ้าน แบบบาดาลขนาดใหญ่ หมู่ที่ 4 บ้านหนองบัง ตำบลยอดชาม ตามแบบมาตรฐานกรมทรัพยากรน้ำ องค์การบริหารส่วนตำบลยอดชาม อำเภอวังยาง จังหวัดนครพนม	วังยาง	นครพนม	233	1.1	พัฒนาระบบประปา	องค์กรปกครองส่วนท้องถิ่น	แผนงานองค์กรปกครองส่วนท้องถิ่น	3.079	3.079				2563	3.079	แผนงานอื่นๆ
50	ก่อสร้างระบบประปาหมู่บ้าน แบบบาดาลขนาดใหญ่ หมู่ที่ 5 บ้านกุดคำใต้ ตำบลกุดคำใต้ ตามแบบมาตรฐานกรมทรัพยากรน้ำ องค์การบริหารส่วนตำบลกุดคำใต้ อำเภอปลาปาก จังหวัดนครพนม	ปลาปาก	นครพนม	231	1.1	พัฒนาระบบประปา	องค์กรปกครองส่วนท้องถิ่น	แผนงานองค์กรปกครองส่วนท้องถิ่น	3.074	3.074				2563	3.074	แผนงานอื่นๆ
50	ชุดเจาะบาดาล	นาด้วง	เลย	411	2.3	พัฒนาแหล่งน้ำบาดาล	องค์กรปกครองส่วนท้องถิ่น	แผนงานองค์กรปกครองส่วนท้องถิ่น	3.044	3.044				2564		
50	ก่อสร้างระบบประปาหมู่บ้าน แบบบาดาลขนาดใหญ่ หมู่ที่ 16 บ้านคลองบัง ตำบลสามผง ตามแบบมาตรฐานกรมทรัพยากรน้ำ เทศบาลตำบลสามผง อำเภอศรีสงคราม จังหวัดนครพนม	ศรีสงคราม	นครพนม	225	1.1	พัฒนาระบบประปา	องค์กรปกครองส่วนท้องถิ่น	แผนงานองค์กรปกครองส่วนท้องถิ่น	3.014	3.014				2563	3.014	แผนงานอื่นๆ
50	ก่อสร้างระบบประปาหมู่บ้าน แบบบาดาลขนาดใหญ่ หมู่ที่ 12 บ้านคอนยู ตำบลกุดคำใต้ ตามแบบมาตรฐานกรมทรัพยากรน้ำ องค์การบริหารส่วนตำบลกุดคำใต้ อำเภอปลาปาก จังหวัดนครพนม	ปลาปาก	นครพนม	231	1.1	พัฒนาระบบประปา	องค์กรปกครองส่วนท้องถิ่น	แผนงานองค์กรปกครองส่วนท้องถิ่น	3.005	3.005				2563	3.005	แผนงานอื่นๆ
50	ชุดคลอกร้าห้อยคั้ง	กุสุมาลย์	สกลนคร	230	3.1	พัฒนาแหล่งน้ำพื้นที่เกษตรน้ำฝน	ราชการส่วนภูมิภาค (จังหวัด)	แผนงานราชการส่วนภูมิภาค (จังหวัด)	3.000	3.000				2564		
50	โครงการก่อสร้างฝายกั้นกั้นน้ำห้วยน้ำข้าม	สว่างแดนดิน	สกลนคร	229	3.2	ระบบป้องกันน้ำท่วม และระบายน้ำ	ราชการส่วนภูมิภาค (จังหวัด)	แผนงานราชการส่วนภูมิภาค (จังหวัด)	3.000	3.000				2564		
50	ชุดคลอกร้าห้อยขม	ศรีสงคราม	นครพนม	225	3.1	พัฒนาแหล่งน้ำพื้นที่เกษตรน้ำฝน	ราชการส่วนภูมิภาค (จังหวัด)	แผนงานราชการส่วนภูมิภาค (จังหวัด)	3.000	3.000				2564		
50	ชุดสหกรณ์และภาษีอากรชุดคลอกร้าห้อยค้ายาง	บ้านม่วง	สกลนคร	225	3.1	พัฒนาแหล่งน้ำพื้นที่เกษตรน้ำฝน	องค์กรปกครองส่วนท้องถิ่น	แผนงานองค์กรปกครองส่วนท้องถิ่น	3.000	3.000				2564		
50	ชุดคลอกรองน้ำพื้นที่เกษตรน้ำฝน	วานรนิวาส	สกลนคร	228	2.2	พัฒนาแหล่งน้ำพื้นที่เกษตรน้ำฝน	องค์กรปกครองส่วนท้องถิ่น	แผนงานองค์กรปกครองส่วนท้องถิ่น	3.000	3.000				2564		
50	โครงการชุดคลอกรองน้ำขี้ขอม	วานรนิวาส	สกลนคร	228	2.2	พัฒนาแหล่งน้ำพื้นที่เกษตรน้ำฝน	องค์กรปกครองส่วนท้องถิ่น	แผนงานองค์กรปกครองส่วนท้องถิ่น	3.000	3.000				2564		
50	ชุดคลอกร้าห้อยค้อตอน ขนาดกว้าง 6.00 เมตร ยาว 4,000.00 เมตร ลึกเฉลี่ย 2.50 เมตร	กุดบาก	สกลนคร	229	3.1	พัฒนาแหล่งน้ำพื้นที่เกษตรน้ำฝน	องค์กรปกครองส่วนท้องถิ่น	แผนงานองค์กรปกครองส่วนท้องถิ่น	3.000	3.000				2564		
50	ชุดคลอกร้าห้อยระวี(คลองน้ำท่วม) ขนาดกว้าง 6.00 เมตร ยาว 4,000.00 เมตร ลึกเฉลี่ย 2.50 เมตร	กุดบาก	สกลนคร	229	3.1	พัฒนาแหล่งน้ำพื้นที่เกษตรน้ำฝน	องค์กรปกครองส่วนท้องถิ่น	แผนงานองค์กรปกครองส่วนท้องถิ่น	3.000	3.000				2564		
50	โครงการก่อสร้างฝายน้ำล้น	เมืองนครพนม	นครพนม	231	2.4	ฝาย/อาคารบังคับน้ำ	องค์กรปกครองส่วนท้องถิ่น	แผนงานองค์กรปกครองส่วนท้องถิ่น	3.000	3.000				2564		
50	โครงการก่อสร้างฝายน้ำล้น	เมืองนครพนม	นครพนม	231	2.4	ฝาย/อาคารบังคับน้ำ	องค์กรปกครองส่วนท้องถิ่น	แผนงานองค์กรปกครองส่วนท้องถิ่น	3.000	3.000				2564		
50	ชุดคลอกรองน้ำ	ศรีสงคราม	นครพนม	228	3.1	พัฒนาแหล่งน้ำพื้นที่เกษตรน้ำฝน	องค์กรปกครองส่วนท้องถิ่น	แผนงานองค์กรปกครองส่วนท้องถิ่น	3.000	3.000				2564		
50	เจาะบ่อบาดาล	สร้างคอม	อุดรธานี	221	2.3	พัฒนาแหล่งน้ำบาดาล	องค์กรปกครองส่วนท้องถิ่น	แผนงานองค์กรปกครองส่วนท้องถิ่น	3.000	3.000				2564		
50	เจาะบ่อบาดาล	สร้างคอม	อุดรธานี	221	2.3	พัฒนาแหล่งน้ำบาดาล	องค์กรปกครองส่วนท้องถิ่น	แผนงานองค์กรปกครองส่วนท้องถิ่น	3.000	3.000				2564		
50	เจาะบ่อบาดาล	สร้างคอม	อุดรธานี	221	2.3	พัฒนาแหล่งน้ำบาดาล	องค์กรปกครองส่วนท้องถิ่น	แผนงานองค์กรปกครองส่วนท้องถิ่น	3.000	3.000				2564		
50	ชุดลอกหนองอี้อยู่เล็ก	บ้านผือ	อุดรธานี	218	2.2	พัฒนาแหล่งน้ำพื้นที่เกษตรน้ำฝน	องค์กรปกครองส่วนท้องถิ่น	แผนงานองค์กรปกครองส่วนท้องถิ่น	3.000	3.000				2564		
50	ชุดลอกทุ่งโง้ง	บ้านผือ	อุดรธานี	218	2.2	พัฒนาแหล่งน้ำพื้นที่เกษตรน้ำฝน	องค์กรปกครองส่วนท้องถิ่น	แผนงานองค์กรปกครองส่วนท้องถิ่น	3.000	3.000				2564		
50	โครงการก่อสร้างระบบประปา หมู่ที่ 2	หนองทาน	อุดรธานี	224	1.1	พัฒนาระบบประปา	องค์กรปกครองส่วนท้องถิ่น	แผนงานองค์กรปกครองส่วนท้องถิ่น	3.000	3.000				2564		
50	โครงการชุดเจาะน้ำบาดาลและก่อสร้างท่อส่งสูงส่งน้ำเข้าสู่ระบบประปาหมู่บ้าน	หนองวัวซอ	อุดรธานี	221	1.1	พัฒนาระบบประปา	องค์กรปกครองส่วนท้องถิ่น	แผนงานองค์กรปกครองส่วนท้องถิ่น	3.000	3.000				2564		
50	ซ่อมแซมฝายกอม	ศรีวิไล	บึงกาฬ	227	2.2	ซ่อมแซม/บำรุงรักษา	องค์กรปกครองส่วนท้องถิ่น	แผนงานองค์กรปกครองส่วนท้องถิ่น	3.000	3.000				2564		
50	ปรับปรุงวางท่อส่งระบบประปาโชนาสิงห์	ศรีวิไล	บึงกาฬ	227	1.1	พัฒนาระบบประปา	องค์กรปกครองส่วนท้องถิ่น	แผนงานองค์กรปกครองส่วนท้องถิ่น	3.000	3.000				2564		
50	โครงการชุดคลอกรองน้ำห้วยสายต	เขาวงกต	เลย	411	2.2	พัฒนาแหล่งน้ำพื้นที่เกษตรน้ำฝน	องค์กรปกครองส่วนท้องถิ่น	แผนงานองค์กรปกครองส่วนท้องถิ่น	3.000	3.000				2564		
50	ชุดลอกฝายป่าไผ่	เขาวงกต	เลย	214	2.2	เพิ่มประสิทธิภาพการระบายน้ำ	องค์กรปกครองส่วนท้องถิ่น	แผนงานองค์กรปกครองส่วนท้องถิ่น	3.000	3.000				2564		
50	ก่อสร้างฝายน้ำล้นแบบคอนกรีต ม.1-9	ผาขาว	เลย	214	2.4	ฝาย/อาคารบังคับน้ำ	องค์กรปกครองส่วนท้องถิ่น	แผนงานองค์กรปกครองส่วนท้องถิ่น	3.000	3.000				2564		
50	โครงการชุดระแนงน้ำในเขตตำบล	ป่ากม	เลย	216	2.4	พัฒนาแหล่งน้ำพื้นที่เกษตรน้ำฝน	องค์กรปกครองส่วนท้องถิ่น	แผนงานองค์กรปกครองส่วนท้องถิ่น	3.000	3.000				2564		
50	ชุดเจาะบ่อบาดาล	ป่ากม	เลย	216	2.3	พัฒนาแหล่งน้ำบาดาล	องค์กรปกครองส่วนท้องถิ่น	แผนงานองค์กรปกครองส่วนท้องถิ่น	3.000	3.000				2564		
50	โครงการชุดระแนงน้ำเพื่อการเกษตร	นาด้วง	เลย	411	2.4	พัฒนาแหล่งน้ำพื้นที่เกษตรน้ำฝน	องค์กรปกครองส่วนท้องถิ่น	แผนงานองค์กรปกครองส่วนท้องถิ่น	3.000	3.000				2564		
50	โครงการก่อสร้างปรับปรุงฝายเก็บน้ำเพื่อการเกษตร ตามแนวพระราชดำริ	นาด้วง	เลย	411	2.4	พัฒนาแหล่งน้ำพื้นที่เกษตรน้ำฝน	องค์กรปกครองส่วนท้องถิ่น	แผนงานองค์กรปกครองส่วนท้องถิ่น	3.000	3.000				2564		
50	ปรับปรุงซ่อมแซมระบบประปาหมู่บ้าน	ผาขาว	เลย	214	1.1	พัฒนาระบบประปา	องค์กรปกครองส่วนท้องถิ่น	แผนงานองค์กรปกครองส่วนท้องถิ่น	3.000	3.000				2564		
50	ปรับปรุงซ่อมแซมระบบประปา ม.1-9	ผาขาว	เลย	214	1.1	พัฒนาระบบประปา	องค์กรปกครองส่วนท้องถิ่น	แผนงานองค์กรปกครองส่วนท้องถิ่น	3.000	3.000				2564		

ตารางรายละเอียดการจัดกลุ่มโครงการเพื่อประกอบการจัดทำแผนปฏิบัติการกลุ่มน้ำโขงตะวันออกเฉียงเหนือประจำปีงบประมาณ พ.ศ. 2563 - 2565

การจัดลำดับ ตาม ความสำคัญ	ชื่อแผนงาน / โครงการ / รายการ	อำเภอ	จังหวัด	รหัสลุ่มน้ำ	กลยุทธ์	ประเภทโครงการ	หน่วยงานระดับกรม	ที่มาแผนงาน	วงเงิน โครงการ (ล้านบาท)	วงเงิน ปีแรก (ล้านบาท)	พื้นที่รับ ประโยชน์ (ไร่)	ครัวเรือน รับ ประโยชน์ (ครัวเรือน)	น้ำต้นทุน เพิ่ม (ล้านลบ.ม.)	ปีงบประมาณ	ได้รับงบ จาก ร่าง พรบ.63 (ล้านบาท)	หมายเหตุ
50	ขุดลอกหนอง	เขวาสินรินทร์	บึงกาฬ	227	2.4	พัฒนาแหล่งน้ำพื้นที่เกษตรน้ำฝน	กรมพัฒนาที่ดิน	แผนงานปี 62 ที่ไม่ได้รับงบ	3.000	3.000					2564	
50	ขุดลอกลำห้วยสาธารณะ	โพธิ์พนม	นครพนม	233	3.1	พัฒนาแหล่งน้ำพื้นที่เกษตรน้ำฝน	กรมป้องกันและบรรเทาสาธารณภัย	แผนงานค่าก่อสร้างปี 63	3.000	3.000					2564	
50	งานปรับปรุงจัดรูปที่ดินโครงการส่งน้ำและบำรุงรักษาน้ำจืด (คูส่งน้ำสาย 15 คลอง L-1L-1L) พื้นที่ 600 ไร่	พิบูลย์รักษ์	สกลนคร	229	2.2	การบริหารจัดการ	กรมชลประทาน	แผนงานค่าก่อสร้างปี 63	3.000	3.000					2564	
50	งานปรับปรุงจัดรูปที่ดินโครงการส่งน้ำและบำรุงรักษาน้ำจืด (คูส่งน้ำสาย 16 คลอง L-1L-1L) พื้นที่ 600 ไร่	พิบูลย์รักษ์	สกลนคร	229	2.2	การบริหารจัดการ	กรมชลประทาน	แผนงานค่าก่อสร้างปี 63	3.000	3.000					2564	
50	ซ่อมแซมหัวงานและอาคารอื่นๆ โครงการส่งน้ำและบำรุงรักษาน้ำจืด	พิบูลย์รักษ์	สกลนคร	229	2.2	ซ่อมแซม/บำรุงรักษา	กรมชลประทาน	แผนงานค่าก่อสร้างปี 63	3.000	3.000					2564	
50	ปรับปรุงสะพานคอนกรีตเสริมเหล็กคลองระบายน D1-7R-3R กม. 1+000 จำนวน 1 แห่ง ฝ่ายส่งน้ำที่ 5 โครงการส่งน้ำและบำรุงรักษาน้ำจืด	พรรณานิคม	สกลนคร	229	2.2	ซ่อมแซม/บำรุงรักษา	กรมชลประทาน	แผนงานค่าก่อสร้างปี 63	3.000	3.000					2564	
50	ปรับปรุงสะพานคอนกรีตเสริมเหล็กคลองระบายน D1-7R-3R-2R กม. 0+100 จำนวน 1 แห่ง ฝ่ายส่งน้ำที่ 5 โครงการส่งน้ำและบำรุงรักษาน้ำจืด	พรรณานิคม	สกลนคร	229	2.2	ซ่อมแซม/บำรุงรักษา	กรมชลประทาน	แผนงานค่าก่อสร้างปี 63	3.000	3.000					2564	
50	ขุดลอกอ่างเก็บน้ำเจ้าจันทร์ อ่างเก็บน้ำห้วยชันเหล็ก คอนกรีต โครงการชลประทานภาคทหาร ปริมาณดิน 66,846 ลูกบาศก์เมตร	ดอนตาล	มุกดาหาร	221	2.2	พัฒนาแหล่งน้ำพื้นที่เกษตรน้ำฝน	กรมชลประทาน	แผนงานค่าก่อสร้างปี 63	3.000	3.000				2563	3.000	แผนงานอื่นๆ
50	ซ่อมแซม ทบ.ปากคลองสายใหญ่ฝั่งซ้าย โครงการส่งน้ำและบำรุงรักษาห้วยหลวง	บ้านดุง	อุดรธานี	221	2.2	ซ่อมแซม/บำรุงรักษา	กรมชลประทาน	แผนงานค่าก่อสร้างปี 63	3.000	3.000				2563	3.000	แผนงานอื่นๆ
50	ซ่อมแซมอาคารชลประทาน ฝ่ายส่งน้ำที่ 5 จังหวัดสกลนคร โครงการส่งน้ำและบำรุงรักษาน้ำจืด	พรรณานิคม	สกลนคร	221	2.2	ซ่อมแซม/บำรุงรักษา	กรมชลประทาน	แผนงานค่าก่อสร้างปี 63	3.000	3.000				2563	3.000	แผนงานอื่นๆ
50	ปรับปรุงอาคารท่อที่น้ำ อ่างเก็บน้ำห้วยไผ่ อันเนื่องมาจากพระราชดำริ จำนวน 1 สาย ความยาว 350 เมตร	ดงหลวง	มุกดาหาร	221	2.2	ซ่อมแซม/บำรุงรักษา	กรมชลประทาน	แผนงานค่าก่อสร้างปี 63	3.000	3.000					2564	
50	ปรับปรุงอาคารท่อที่น้ำ อ่างเก็บน้ำห้วยทุ้ง อันเนื่องมาจากพระราชดำริ จำนวน 1 สาย ความยาว 350 เมตร	ดงหลวง	มุกดาหาร	221	2.2	ซ่อมแซม/บำรุงรักษา	กรมชลประทาน	แผนงานค่าก่อสร้างปี 63	3.000	3.000					2564	
50	ปรับปรุงอาคารท่อที่น้ำ อ่างเก็บน้ำห้วยตะไคร่ อันเนื่องมาจากพระราชดำริ จำนวน 1 สาย ความยาว 350 เมตร	ดงหลวง	มุกดาหาร	221	2.2	ซ่อมแซม/บำรุงรักษา	กรมชลประทาน	แผนงานค่าก่อสร้างปี 63	3.000	3.000					2564	
50	ปรับปรุงอาคารท่อที่น้ำ อ่างเก็บน้ำบ้านสามแคว อันเนื่องมาจากพระราชดำริ จำนวน 1 สาย ความยาว 350 เมตร	ดงหลวง	มุกดาหาร	221	2.2	ซ่อมแซม/บำรุงรักษา	กรมชลประทาน	แผนงานค่าก่อสร้างปี 63	3.000	3.000					2564	
50	ปรับปรุงอาคารท่อที่น้ำ อ่างเก็บน้ำจตุที่3 อันเนื่องมาจากพระราชดำริ จำนวน 1 สาย ความยาว 350 เมตร	ดงหลวง	มุกดาหาร	221	2.2	ซ่อมแซม/บำรุงรักษา	กรมชลประทาน	แผนงานค่าก่อสร้างปี 63	3.000	3.000					2564	
50	ปรับปรุงอาคารท่อที่น้ำ อ่างเก็บน้ำห้วยทุ้ง อันเนื่องมาจากพระราชดำริ จำนวน 1 สาย ความยาว 350 เมตร	ดงหลวง	มุกดาหาร	221	2.2	ซ่อมแซม/บำรุงรักษา	กรมชลประทาน	แผนงานค่าก่อสร้างปี 63	3.000	3.000					2564	
50	ปรับปรุงอาคารท่อที่น้ำ อ่างเก็บน้ำห้วยหอย อันเนื่องมาจากพระราชดำริ จำนวน 1 สาย ความยาว 350 เมตร	ดงหลวง	มุกดาหาร	221	2.2	ซ่อมแซม/บำรุงรักษา	กรมชลประทาน	แผนงานค่าก่อสร้างปี 63	3.000	3.000					2564	
50	ระบบท่อส่งน้ำอ่างเก็บน้ำห้วยชม โครงการชลประทานเลย ยาว 0.600 กม.	ปากชม	เลย	221	2.2	สถานีสูบน้ำ/ระบบส่งน้ำ	กรมชลประทาน	แผนงานค่าก่อสร้างปี 63	3.000	3.000				2563	3.000	แผน งบบูรณาการ
50	ก่อสร้างระบบประปาหมู่บ้าน แบบบาดาลขนาดใหญ่ หมู่ที่ 10 บ้านกุดไผ่ ตำบลกุดไผ่ ตามแบบมาตรฐานกรมทรัพยากรน้ำ องค์การบริหารส่วนตำบลกุดไผ่ อำเภอปลาปาก จังหวัดนครพนม	ปลาปาก	นครพนม	231	1.1	พัฒนาระบบประปา	องค์กรปกครองส่วนท้องถิ่น	แผนงานองค์กรปกครองส่วนท้องถิ่น	2.981	2.981				2563	2.981	แผนงานอื่นๆ
50	ปรับปรุงอาคารท่อที่น้ำ อ่างเก็บน้ำห้วยหินลาด อันเนื่องมาจากพระราชดำริ จำนวน 1 สาย ความยาว 350 เมตร	เมืองมุกดาหาร	มุกดาหาร	221	2.2	ซ่อมแซม/บำรุงรักษา	กรมชลประทาน	แผนงานค่าก่อสร้างปี 63	2.960	2.960					2564	
50	ปรับปรุงอาคารท่อที่น้ำ อ่างเก็บน้ำห้วยหมากไฟ อันเนื่องมาจากพระราชดำริ จำนวน 1 สาย ความยาว 350 เมตร	เมืองมุกดาหาร	มุกดาหาร	221	2.2	ซ่อมแซม/บำรุงรักษา	กรมชลประทาน	แผนงานค่าก่อสร้างปี 63	2.960	2.960					2564	
50	ปรับปรุงอาคารท่อที่น้ำ อ่างเก็บน้ำถ้ำไม้คู่ อันเนื่องมาจากพระราชดำริ จำนวน 1 สาย ความยาว 350 เมตร	คำชะอี	มุกดาหาร	221	2.2	ซ่อมแซม/บำรุงรักษา	กรมชลประทาน	แผนงานค่าก่อสร้างปี 63	2.960	2.960					2564	
50	ปรับปรุงอาคารท่อที่น้ำ อ่างเก็บน้ำห้วยไผ่2 อันเนื่องมาจากพระราชดำริ จำนวน 1 สาย ความยาว 350 เมตร	เมืองมุกดาหาร	มุกดาหาร	221	2.2	ซ่อมแซม/บำรุงรักษา	กรมชลประทาน	แผนงานค่าก่อสร้างปี 63	2.960	2.960					2564	
50	ขุดลอกหนองปลาปาก	ศรีสงคราม	นครพนม	228	2.2	พัฒนาแหล่งน้ำพื้นที่เกษตรน้ำฝน	องค์กรปกครองส่วนท้องถิ่น	แผนงานองค์กรปกครองส่วนท้องถิ่น	2.900	2.900					2564	
50	ขุดลอกหนองปลาปาก	ศรีสงคราม	นครพนม	228	2.2	พัฒนาแหล่งน้ำพื้นที่เกษตรน้ำฝน	องค์กรปกครองส่วนท้องถิ่น	แผนงานองค์กรปกครองส่วนท้องถิ่น	2.900	2.900					2564	
50	ขุดลอกหนองปลาปาก	พิบูลย์รักษ์	สกลนคร	229	2.2	พัฒนาแหล่งน้ำพื้นที่เกษตรน้ำฝน	องค์กรปกครองส่วนท้องถิ่น	แผนงานองค์กรปกครองส่วนท้องถิ่น	2.880	2.880					2564	
50	ขุดลอกหนองเป็ง	พิบูลย์รักษ์	สกลนคร	229	2.2	พัฒนาแหล่งน้ำพื้นที่เกษตรน้ำฝน	องค์กรปกครองส่วนท้องถิ่น	แผนงานองค์กรปกครองส่วนท้องถิ่น	2.880	2.880					2564	
50	สมทบเงินช่วยเหลือแผนการกิจการประปา ทด.เวียง	พรรณานิคม	สกลนคร	229	1.1	พัฒนาระบบประปา	องค์กรปกครองส่วนท้องถิ่น	แผนงานองค์กรปกครองส่วนท้องถิ่น	2.800	2.800					2564	
50	โครงการก่อสร้างระบบประปาตลาด	บ้านดุง	อุดรธานี	224	1.1	พัฒนาระบบประปา	องค์กรปกครองส่วนท้องถิ่น	แผนงานองค์กรปกครองส่วนท้องถิ่น	2.800	2.800					2564	
50	โครงการก่อสร้างระบบประปาตลาด	บ้านดุง	อุดรธานี	224	1.1	พัฒนาระบบประปา	องค์กรปกครองส่วนท้องถิ่น	แผนงานองค์กรปกครองส่วนท้องถิ่น	2.800	2.800					2564	
50	ขยายเขตบริการประปาหมู่บ้าน	บ้านดุง	อุดรธานี	224	1.1	พัฒนาระบบประปา	องค์กรปกครองส่วนท้องถิ่น	แผนงานองค์กรปกครองส่วนท้องถิ่น	2.800	2.800					2564	
50	โครงการขุดลอกหนองอี	เขวาสินรินทร์	บึงกาฬ	225	2.2	พัฒนาแหล่งน้ำพื้นที่เกษตรน้ำฝน	องค์กรปกครองส่วนท้องถิ่น	แผนงานองค์กรปกครองส่วนท้องถิ่น	2.800	2.800					2564	
50	ก่อสร้างระบบประปาหมู่บ้าน แบบบาดาลขนาดใหญ่ หมู่ที่ 3 บ้านกุดข้าวปุ้น ตำบลสามแคว ตามแบบมาตรฐานกรมทรัพยากรน้ำ องค์การบริหารส่วนตำบลสามแคว อำเภอเมืองนครพนม จังหวัดนครพนม	เมืองนครพนม	นครพนม	231	1.1	พัฒนาระบบประปา	องค์กรปกครองส่วนท้องถิ่น	แผนงานองค์กรปกครองส่วนท้องถิ่น	2.788	2.788				2563	2.788	แผนงานอื่นๆ
50	ก่อสร้างระบบประปาหมู่บ้าน แบบบาดาลขนาดใหญ่ หมู่ที่ 10 บ้านห้วยโธ ตำบลพระพุทธบาท ตามแบบมาตรฐานกรมทรัพยากรน้ำ องค์การบริหารส่วนตำบลพระพุทธบาท อำเภอศรีเชียงใหม่ จังหวัดหนองคาย	ศรีเชียงใหม่	หนองคาย	219	1.1	พัฒนาระบบประปา	องค์กรปกครองส่วนท้องถิ่น	แผนงานองค์กรปกครองส่วนท้องถิ่น	2.788	2.788				2563	2.788	แผนงานอื่นๆ

ตารางรายละเอียดการจัดกลุ่มโครงการเพื่อประกอบการจัดทำแผนปฏิบัติการกลุ่มน้ำโขงตะวันออกเฉียงเหนือประจำปีงบประมาณ พ.ศ. 2563 - 2565

การจัดลำดับความสำคัญ	ชื่อแผนงาน / โครงการ / รายการ	อำเภอ	จังหวัด	รหัสลุ่มน้ำ	กลยุทธ์	ประเภทโครงการ	หน่วยงานระดับกรม	ที่มาแผนงาน	วงเงินโครงการ (ล้านบาท)	วงเงินปีแรก (ล้านบาท)	พื้นที่รับประโยชน์ (ไร่)	ครัวเรือนรับประโยชน์ (ครัวเรือน)	น้ำต้นทุนเพิ่ม (ล้านลบ.ม.)	ปีงบประมาณ	ได้รับงบจากร่าง พรบ.63 (ล้านบาท)	หมายเหตุ
50	ก่อสร้างระบบประปาหมู่บ้าน แบบบาดาลขนาดใหญ่ หมู่ที่ 9 บ้านห้วยช้างเผือก ตำบลพระพุทธบาท ตามแบบมาตรฐานกรมทรัพยากรน้ำ องค์การบริหารส่วนตำบลพระพุทธบาท อำเภอศรีเชียงใหม่ จังหวัดหนองคาย	ศรีเชียงใหม่	หนองคาย	219	1.1	พัฒนาระบบประปา	องค์กรปกครองส่วนท้องถิ่น	แผนงานองค์กรปกครองส่วนท้องถิ่น	2.788	2.788				2563	2.788	แผนงานอื่นๆ
50	ก่อสร้างระบบประปาหมู่บ้าน แบบบาดาลขนาดใหญ่ หมู่ที่ 8 บ้านบุตุ้ ตำบลพระพุทธบาท ตามแบบมาตรฐานกรมทรัพยากรน้ำ องค์การบริหารส่วนตำบลพระพุทธบาท อำเภอศรีเชียงใหม่ จังหวัดหนองคาย	ศรีเชียงใหม่	หนองคาย	219	1.1	พัฒนาระบบประปา	องค์กรปกครองส่วนท้องถิ่น	แผนงานองค์กรปกครองส่วนท้องถิ่น	2.788	2.788				2563	2.788	แผนงานอื่นๆ
50	ก่อสร้างระบบประปาหมู่บ้าน แบบบาดาลขนาดใหญ่ หมู่ที่ 6 บ้านลุมพินี ตำบลพระพุทธบาท ตามแบบมาตรฐานกรมทรัพยากรน้ำ องค์การบริหารส่วนตำบลพระพุทธบาท อำเภอศรีเชียงใหม่ จังหวัดหนองคาย	ศรีเชียงใหม่	หนองคาย	219	1.1	พัฒนาระบบประปา	องค์กรปกครองส่วนท้องถิ่น	แผนงานองค์กรปกครองส่วนท้องถิ่น	2.788	2.788				2563	2.788	แผนงานอื่นๆ
50	ก่อสร้างระบบประปาหมู่บ้าน แบบบาดาลขนาดใหญ่ หมู่ที่ 3 บ้านโคกซวง ตำบลพระพุทธบาท ตามแบบมาตรฐานกรมทรัพยากรน้ำ องค์การบริหารส่วนตำบลพระพุทธบาท อำเภอศรีเชียงใหม่ จังหวัดหนองคาย	ศรีเชียงใหม่	หนองคาย	219	1.1	พัฒนาระบบประปา	องค์กรปกครองส่วนท้องถิ่น	แผนงานองค์กรปกครองส่วนท้องถิ่น	2.788	2.788				2563	2.788	แผนงานอื่นๆ
50	โครงการขุดลอกห้วยเหมือง บ.พอกน้อย ม.1 ต.พอกน้อย	พรหมนิคม	สกลนคร	229	2.2	พัฒนาแหล่งน้ำพื้นที่เกษตรน้ำฝน	ราชการส่วนภูมิภาค (จังหวัด)	แผนงานราชการส่วนภูมิภาค (จังหวัด)	2.763	2.763					2564	
50	อาคารรับน้ำ ประตูบ้านเต่า	ปลาปาก	นครพนม	233	2.4	สถานีสูบน้ำ/ระบบส่งน้ำ	กรมชลประทาน	แผนงานคำขอตั้งปี 63	2.762	2.762					2564	
50	ขุดลอกหนองผือน้อย	โซพิสัย	บึงกาฬ	224	2.2	พัฒนาแหล่งน้ำพื้นที่เกษตรน้ำฝน	องค์กรปกครองส่วนท้องถิ่น	แผนงานองค์กรปกครองส่วนท้องถิ่น	2.748	2.748					2564	
50	ชุดเจาะบ่อบาดาลเพื่อการเกษตร ม.1-9	ผาขาว	เลย	214	2.3	พัฒนาแหล่งน้ำบาดาล	องค์กรปกครองส่วนท้องถิ่น	แผนงานองค์กรปกครองส่วนท้องถิ่น	2.700	2.700					2564	
50	ปรับปรุงและพัฒนาแหล่งกักเก็บน้ำ(ธนาคารน้ำใต้ดินแบบเปิด)	นาด้วง	เลย	411	2.2	อนุรักษ์ฟื้นฟูแหล่งน้ำ	องค์กรปกครองส่วนท้องถิ่น	แผนงานองค์กรปกครองส่วนท้องถิ่น	2.700	2.700					2564	
50	ฝายน้ำล้น	ปากชม	เลย	216	2.4	ฝาย/อาคารบังคับน้ำ	องค์กรปกครองส่วนท้องถิ่น	แผนงานองค์กรปกครองส่วนท้องถิ่น	2.610	2.610					2564	
50	ก่อสร้างฝายน้ำล้น	ปากชม	เลย	216	2.4	ฝาย/อาคารบังคับน้ำ	องค์กรปกครองส่วนท้องถิ่น	แผนงานองค์กรปกครองส่วนท้องถิ่น	2.610	2.610					2564	
50	ก่อสร้างฝายน้ำล้น	ปากชม	เลย	216	2.4	ฝาย/อาคารบังคับน้ำ	องค์กรปกครองส่วนท้องถิ่น	แผนงานองค์กรปกครองส่วนท้องถิ่น	2.610	2.610					2564	
50	ก่อสร้างฝายน้ำล้น คล. กั้นลำน้ำพอง (ทำใต้สะพาน) หมู่ที่ 12 บ้านน้ำพอง ตำบลศรีฐาน สันผายกว้าง 4 เมตร ยาว 30 เมตร สูง 2 เมตร องค์การบริหารส่วนตำบลศรีฐาน อำเภอภูกระดึง จังหวัดเลย	ภูกระดึง	เลย	409	2.4	ฝาย/อาคารบังคับน้ำ	องค์กรปกครองส่วนท้องถิ่น	แผนงานองค์กรปกครองส่วนท้องถิ่น	2.600	2.600				2563	2.600	แผนงานอื่นๆ
50	ก่อสร้างฝายน้ำล้น คล. กั้นลำน้ำพอง (ทำวังกักตื้น) หมู่ที่ 11 บ้านทานตะวัน ตำบลศรีฐาน ขนาดสันผายกว้าง 4 เมตร ยาว 30 เมตร สูง 2 เมตร องค์การบริหารส่วนตำบลศรีฐาน อำเภอภูกระดึง จังหวัดเลย	ภูกระดึง	เลย	409	2.4	ฝาย/อาคารบังคับน้ำ	องค์กรปกครองส่วนท้องถิ่น	แผนงานองค์กรปกครองส่วนท้องถิ่น	2.600	2.600				2563	2.600	แผนงานอื่นๆ
50	ก่อสร้างระบบประปาบาดาลขนาดใหญ่	บ้านดุง	อุดรธานี	224	1.1	พัฒนาระบบประปา	องค์กรปกครองส่วนท้องถิ่น	แผนงานองค์กรปกครองส่วนท้องถิ่น	2.550	2.550					2564	
50	ก่อสร้างระบบประปาบาดาลขนาดใหญ่ บ้านดงคำพัฒนา หมู่ที่ 10 ตำบลโพนสูง ตามแบบกรมทรัพยากรน้ำ องค์การบริหารส่วนตำบลโพนสูง อำเภอบ้านดุง จังหวัดอุดรธานี	บ้านดุง	อุดรธานี	224	1.1	พัฒนาระบบประปา	องค์กรปกครองส่วนท้องถิ่น	แผนงานองค์กรปกครองส่วนท้องถิ่น	2.547	2.547				2563	2.547	แผนงานอื่นๆ
50	โครงการขุดลอกห้วยนาจาน บ.หนองไม้ ม.11 ต.นาหัวป้อม	พรหมนิคม	สกลนคร	229	3.1	พัฒนาแหล่งน้ำพื้นที่เกษตรน้ำฝน	ราชการส่วนภูมิภาค (จังหวัด)	แผนงานราชการส่วนภูมิภาค (จังหวัด)	2.500	2.500					2564	
50	โครงการขุดลอกฝายหัวร่องชัน	ศรีเมืองใหม่	อุบลราชธานี	531	2.2	เพิ่มประสิทธิภาพการระบายน้ำ	องค์กรปกครองส่วนท้องถิ่น	แผนงานองค์กรปกครองส่วนท้องถิ่น	2.500	2.500					2564	
50	ขุดลอกแหล่งน้ำ ม.1-9	ผาขาว	เลย	214	2.3	พัฒนาแหล่งน้ำพื้นที่เกษตรน้ำฝน	องค์กรปกครองส่วนท้องถิ่น	แผนงานองค์กรปกครองส่วนท้องถิ่น	2.500	2.500					2564	
50	ปรับปรุงโรงเชื่อมขนาดกลาง 1 หลัง โครงการน้ำอุ่น โครงการส่งน้ำและบำรุงรักษาน้ำอุ่น	พังโคน	สกลนคร	229	2.2	ซ่อมแซม/บำรุงรักษา	กรมชลประทาน	แผนงานคำขอตั้งปี 63	2.500	2.500					2564	
50	ปรับปรุงถนนมาทางเข้าโรงงาน จำนวน 1 แห่ง กว้าง 5 เมตร ยาว 1,460 เมตร อ่างเก็บน้ำห้วยชะโนด	ดงหลวง	มุกดาหาร	234	2.2	ซ่อมแซม/บำรุงรักษา	กรมชลประทาน	แผนงานคำขอตั้งปี 63	2.500	2.500					2564	
50	ปรับปรุงสะพานคอนกรีตเสริมเหล็ก คลอง LMC กม.7+775 ขนาด 7.00 x 13.00 เมตร โครงการส่งน้ำและบำรุงรักษาน้ำอุ่น	พังโคน	สกลนคร	229	2.2	ซ่อมแซม/บำรุงรักษา	กรมชลประทาน	แผนงานคำขอตั้งปี 63	2.500	2.500					2564	
50	ซ่อมแซมคอนกรีตคลองส่งน้ำสายย่อยและสายแยกย่อย จำนวน 6 สาย 202 ลบ.ม. ฝายส่งน้ำท่าที่ 5 โครงการส่งน้ำและบำรุงรักษาน้ำอุ่น	พรหมนิคม	สกลนคร	221	2.2	ซ่อมแซม/บำรุงรักษา	กรมชลประทาน	แผนงานคำขอตั้งปี 63	2.500	2.500				2563	2.500	แผนงานอื่นๆ
50	ปรับปรุงซ่อมแซมระบบประปาหมู่บ้าน (ติดตั้งระบบสูบน้ำไฟฟ้าด้วยพลังงานแสงอาทิตย์) ภายในตำบลธาตุ หมู่ที่ 1,4,5,6,7,8,10,13 จำนวน 8 จุด เทศบาลตำบลธาตุ อำเภอเมืองหนองคาย จังหวัดหนองคาย	เมืองหนองคาย	หนองคาย	220	1.1	พัฒนาระบบประปา	องค์กรปกครองส่วนท้องถิ่น	แผนงานองค์กรปกครองส่วนท้องถิ่น	2.477	2.477				2563	2.477	แผนงานอื่นๆ
50	โครงการขุดลอกห้วยโงง บ้านนาค้า หมู่ 1 ตำบลนาค้า อำเภอนวนนาค จังหวัดสกลนคร	วานรนิวาส	สกลนคร	228	3.1	พัฒนาแหล่งน้ำพื้นที่เกษตรน้ำฝน	ราชการส่วนภูมิภาค (จังหวัด)	แผนงานราชการส่วนภูมิภาค (จังหวัด)	2.464	2.464					2564	
50	แม่สีหนองหลวงระยะที่ 3 พร้อมอาคารประกอบ	คำตากล้า	สกลนคร	225	2.4	อนุรักษ์ ฟื้นฟู ป่าต้นน้ำ	ราชการส่วนภูมิภาค (จังหวัด)	แผนงานราชการส่วนภูมิภาค (จังหวัด)	2.450	2.450					2564	
50	ก่อสร้างฝายน้ำล้นห้วยนา	บึงเจียงหลวง	บึงกาฬ	225	2.4	ฝาย/อาคารบังคับน้ำ	องค์กรปกครองส่วนท้องถิ่น	แผนงานองค์กรปกครองส่วนท้องถิ่น	2.400	2.400					2564	
50	โครงการอุดระน้ำเพื่อการเกษตร หมู่ 1-6	ปากชม	เลย	216	2.4	พัฒนาแหล่งน้ำพื้นที่เกษตรน้ำฝน	องค์กรปกครองส่วนท้องถิ่น	แผนงานองค์กรปกครองส่วนท้องถิ่น	2.400	2.400					2564	
50	โครงการอุดระน้ำเพื่อการเกษตร หมู่ 1-6	ปากชม	เลย	216	2.4	พัฒนาแหล่งน้ำพื้นที่เกษตรน้ำฝน	องค์กรปกครองส่วนท้องถิ่น	แผนงานองค์กรปกครองส่วนท้องถิ่น	2.400	2.400					2564	
50	โครงการอุดระน้ำเพื่อการเกษตร	ปากชม	เลย	216	2.4	พัฒนาแหล่งน้ำพื้นที่เกษตรน้ำฝน	องค์กรปกครองส่วนท้องถิ่น	แผนงานองค์กรปกครองส่วนท้องถิ่น	2.400	2.400					2564	
50	โครงการอุดระน้ำเพื่อการเกษตร	ปากชม	เลย	216	2.4	พัฒนาแหล่งน้ำพื้นที่เกษตรน้ำฝน	องค์กรปกครองส่วนท้องถิ่น	แผนงานองค์กรปกครองส่วนท้องถิ่น	2.400	2.400					2564	
50	โครงการอุดระน้ำเพื่อการเกษตร	ปากชม	เลย	216	2.4	พัฒนาแหล่งน้ำพื้นที่เกษตรน้ำฝน	องค์กรปกครองส่วนท้องถิ่น	แผนงานองค์กรปกครองส่วนท้องถิ่น	2.400	2.400					2564	
50	ก่อสร้างระบบประปาภายในหมู่บ้าน บ้านส่งป่าเปือย ม.6	ภูกระดึง	เลย	409	1.1	พัฒนาระบบประปา	องค์กรปกครองส่วนท้องถิ่น	แผนงานองค์กรปกครองส่วนท้องถิ่น	2.400	2.400					2564	
50	บำรุงรักษาห้วยนางและคลองส่งน้ำที่ขาดอัตราค่าส่ง โครงการชลประทานนครพนม พื้นที่รับประโยชน์ 103,199 ไร่	เมืองนครพนม	นครพนม	231	2.2	ซ่อมแซม/บำรุงรักษา	กรมชลประทาน	แผนงานคำขอตั้งปี 63	2.400	2.400				2563	2.400	แผนงานอื่นๆ
50	ขุดลอกหนองบ้านท่าเรือ	โซพิสัย	บึงกาฬ	224	2.2	พัฒนาแหล่งน้ำพื้นที่เกษตรน้ำฝน	องค์กรปกครองส่วนท้องถิ่น	แผนงานองค์กรปกครองส่วนท้องถิ่น	2.390	2.390					2564	

ตารางรายละเอียดการจัดกลุ่มโครงการเพื่อประกอบการจัดทำแผนปฏิบัติการผู้นำโครงการเมืองเหนือประจำปีงบประมาณ พ.ศ. 2563 - 2565

การจัดลำดับ ตาม ความสำคัญ	ชื่อแผนงาน / โครงการ / รายการ	อำเภอ	จังหวัด	รหัสผู้นำ	กลยุทธ์	ประเภทโครงการ	หน่วยงานระดับกรม	ที่มาแผนงาน	วงเงิน โครงการ (ล้านบาท)	วงเงิน ปีแรก (ล้านบาท)	พื้นที่รับ ประโยชน์ (ไร่)	ครัวเรือน รับ ประโยชน์ (ครัวเรือน)	น้ำต้นทุน เพิ่ม (ล้านลบ.ม.)	ปีงบประมาณ	ได้รับงบ จาก ร่าง พรบ.63 (ล้านบาท)	หมายเหตุ
50	ก่อสร้างฝายน้ำล้นเพื่อการเกษตร	สร้างคอม	อุดรธานี	221	2.4	ฝาย/อาคารบังคับน้ำ	องค์กรปกครองส่วนท้องถิ่น	แผนงานองค์กรปกครองส่วนท้องถิ่น	2,000	2,000				2564		
50	ขุดลอกลำห้วย หินฮ่อม	บ้านดุง	อุดรธานี	224	3.1	พัฒนาแหล่งน้ำพื้นที่เกษตรน้ำฝน	องค์กรปกครองส่วนท้องถิ่น	แผนงานองค์กรปกครองส่วนท้องถิ่น	2,000	2,000				2564		
50	ขุดเจาะบ่อนบาดาล	ฟุ่ฝน	อุดรธานี	224	2.3	พัฒนาแหล่งน้ำบาดาล	องค์กรปกครองส่วนท้องถิ่น	แผนงานองค์กรปกครองส่วนท้องถิ่น	2,000	2,000				2564		
50	ขุดลอกหนองเพือ	โซฮวาน	อุดรธานี	224	2.2	พัฒนาแหล่งน้ำพื้นที่เกษตรน้ำฝน	องค์กรปกครองส่วนท้องถิ่น	แผนงานองค์กรปกครองส่วนท้องถิ่น	2,000	2,000				2564		
50	ขุดลอกหนองเพือ	โซฮวาน	อุดรธานี	224	2.2	พัฒนาแหล่งน้ำพื้นที่เกษตรน้ำฝน	องค์กรปกครองส่วนท้องถิ่น	แผนงานองค์กรปกครองส่วนท้องถิ่น	2,000	2,000				2564		
50	ขุดลอกหนองเรือ	โซฮวาน	อุดรธานี	224	2.2	พัฒนาแหล่งน้ำพื้นที่เกษตรน้ำฝน	องค์กรปกครองส่วนท้องถิ่น	แผนงานองค์กรปกครองส่วนท้องถิ่น	2,000	2,000				2564		
50	ขุดลอกหนองเพือ	โซฮวาน	อุดรธานี	224	2.2	พัฒนาแหล่งน้ำพื้นที่เกษตรน้ำฝน	องค์กรปกครองส่วนท้องถิ่น	แผนงานองค์กรปกครองส่วนท้องถิ่น	2,000	2,000				2564		
50	ขุดลอกฝายหนองไผ่	กุดจับ	อุดรธานี	218	2.2	เพิ่มประสิทธิภาพการระบายน้ำ	องค์กรปกครองส่วนท้องถิ่น	แผนงานองค์กรปกครองส่วนท้องถิ่น	2,000	2,000				2564		
50	ก่อสร้างระบบประปาหมู่บ้านแบบบาดาลขนาดกลาง	หนองหาน	อุดรธานี	222	1.1	พัฒนาระบบประปา	องค์กรปกครองส่วนท้องถิ่น	แผนงานองค์กรปกครองส่วนท้องถิ่น	2,000	2,000				2564		
50	ก่อสร้างระบบประปาหมู่บ้านแบบบาดาลขนาดกลาง	หนองหาน	อุดรธานี	222	1.1	พัฒนาระบบประปา	องค์กรปกครองส่วนท้องถิ่น	แผนงานองค์กรปกครองส่วนท้องถิ่น	2,000	2,000				2564		
50	ปรับปรุงซ่อมแซมและขยายเขตประปาหมู่บ้าน	หนองเรือ	อุดรธานี	221	1.1	พัฒนาระบบประปา	องค์กรปกครองส่วนท้องถิ่น	แผนงานองค์กรปกครองส่วนท้องถิ่น	2,000	2,000				2564		
50	ปรับปรุงซ่อมแซมสถานีสูบน้ำด้วยไฟฟ้า บ้านนาเหล่า หมู่ที่ 1 ตำบลเวียงคุก เทศบาลตำบลเวียงคุก อำเภอเมืองหนองคาย จังหวัดหนองคาย	เมืองหนองคาย	หนองคาย	219	2.2	ซ่อมแซม/บำรุงรักษา	องค์กรปกครองส่วนท้องถิ่น	แผนงานองค์กรปกครองส่วนท้องถิ่น	2,000	2,000			2563	0.635	แผนงานอื่นๆ	
50	ขุดลอกหนองแดง หมู่ที่ 6 บ้านหนองแดง ตำบลโพธิ์ชัย มีปริมาณดินตูดไม่น้อยกว่า 33,000 ลูกบาศก์เมตร เทศบาลตำบลโพธิ์ชัย อำเภอเมืองหนองคาย จังหวัดหนองคาย	เมืองหนองคาย	หนองคาย	220	2.2	พัฒนาแหล่งน้ำพื้นที่เกษตรน้ำฝน	องค์กรปกครองส่วนท้องถิ่น	แผนงานองค์กรปกครองส่วนท้องถิ่น	2,000	2,000			2563	2,000	แผนงานอื่นๆ	
50	ขุดลอกหนองโพน หมู่ที่ 1 บ้านหนาด ตำบลโพธิ์ชัย มีปริมาณดินตูดไม่น้อยกว่า 33,750 ลูกบาศก์เมตร เทศบาลตำบลโพธิ์ชัย อำเภอเมืองหนองคาย จังหวัดหนองคาย	เมืองหนองคาย	หนองคาย	220	2.2	พัฒนาแหล่งน้ำพื้นที่เกษตรน้ำฝน	องค์กรปกครองส่วนท้องถิ่น	แผนงานองค์กรปกครองส่วนท้องถิ่น	2,000	2,000			2563	2,000	แผนงานอื่นๆ	
50	ขุดลอกหนองอาษา	โซพิสัย	บึงกาฬ	224	2.2	พัฒนาแหล่งน้ำพื้นที่เกษตรน้ำฝน	องค์กรปกครองส่วนท้องถิ่น	แผนงานองค์กรปกครองส่วนท้องถิ่น	2,000	2,000				2564		
50	ขุดลอกหนองห้วยบ้าน	โซพิสัย	บึงกาฬ	224	2.2	พัฒนาแหล่งน้ำพื้นที่เกษตรน้ำฝน	องค์กรปกครองส่วนท้องถิ่น	แผนงานองค์กรปกครองส่วนท้องถิ่น	2,000	2,000				2564		
50	ขุดลอกอ่าวห้วยหลวง (ห้วยอีไธ)	เขตก	บึงกาฬ	227	2.2	พัฒนาแหล่งน้ำพื้นที่เกษตรน้ำฝน	องค์กรปกครองส่วนท้องถิ่น	แผนงานองค์กรปกครองส่วนท้องถิ่น	2,000	2,000				2564		
50	ถนนบริเวณบ้านพักข้าราชการ สำนักงานจัดรูปที่ดินและจัดระบบน้ำเพื่อเกษตรกรรมที่ 11	พิบูลย์	สกลนคร	229	2.2	ซ่อมแซม/บำรุงรักษา	กรมชลประทาน	แผนงานค่าก่อสร้าง 63	2,000	2,000				2564		
50	ปรับปรุงอาคารที่ทำการกลุ่มผู้ใช้น้ำ ฝายส่งน้ำและบำรุงรักษาที่ 3 โครงการส่งน้ำและบำรุงรักษาห้วยหลวง	กุดจับ	อุดรธานี	221	2.2	ซ่อมแซม/บำรุงรักษา	กรมชลประทาน	แผนงานค่าก่อสร้าง 63	2,000	2,000				2564		
50	บำรุงรักษาห้วยนางและคลองส่งน้ำที่ขาดอัตราค่าส่ง โครงการชลประทานมุกดาหาร พื้นที่ 74,790 ไร่	ธาตุพนม	นครพนม	231	2.2	ซ่อมแซม/บำรุงรักษา	กรมชลประทาน	แผนงานค่าก่อสร้าง 63	2,000	2,000				2563	2,000	แผนงานอื่นๆ
50	บำรุงรักษาห้วยนางและคลองส่งน้ำที่ขาดอัตราค่าส่ง โครงการชลประทานมุกดาหาร พื้นที่ 74,790 ไร่	เมืองมุกดาหาร	มุกดาหาร	236	2.2	ซ่อมแซม/บำรุงรักษา	กรมชลประทาน	แผนงานค่าก่อสร้าง 63	2,000	2,000				2563	2,000	แผนงานอื่นๆ
50	ซ่อมแซมคันกันน้ำอ่างเก็บน้ำหนองบัว ความยาว 500 เมตร โครงการชลประทานอุดรธานี	หนองหาน	อุดรธานี	221	2.2	ซ่อมแซม/บำรุงรักษา	กรมชลประทาน	แผนงานค่าก่อสร้าง 63	2,000	2,000				2563	2,000	แผนงานอื่นๆ
50	ซ่อมแซมขุดลอกคลองส่งน้ำสายใหญ่ สายชองและสายแยกชอง จำนวน 2 สาย 8,937 ลบ.ม. ฝายส่งน้ำที่ 5 จังหวัดสกลนคร โครงการส่งน้ำและบำรุงรักษาน้ำจูน	พรรณานิคม	สกลนคร	221	2.2	พัฒนาแหล่งน้ำพื้นที่เกษตรน้ำฝน	กรมชลประทาน	แผนงานค่าก่อสร้าง 63	2,000	2,000				2563	2,000	แผนงานอื่นๆ
50	ซ่อมแซมคันคลองระบาย จำนวน 9 สาย 3501 ลบ.ม. ฝายส่งน้ำที่ 5 โครงการส่งน้ำและบำรุงรักษาน้ำจูน	พรรณานิคม	สกลนคร	221	2.2	ซ่อมแซม/บำรุงรักษา	กรมชลประทาน	แผนงานค่าก่อสร้าง 63	2,000	2,000				2563	2,000	แผนงานอื่นๆ
50	ซ่อมแซมคอนกรีตคลองส่งน้ำ จำนวน 3,500 ตารางเมตร ฝายส่งน้ำที่ 2 โครงการส่งน้ำและบำรุงรักษาน้ำจูน	พังโคน	สกลนคร	221	2.2	ซ่อมแซม/บำรุงรักษา	กรมชลประทาน	แผนงานค่าก่อสร้าง 63	2,000	2,000				2563	2,000	แผนงานอื่นๆ
50	ก่อสร้าง Boxculvert ใช้งานอ่างเก็บน้ำห้วยหลวงเดิม โครงการส่งน้ำและบำรุงรักษาห้วยหลวง 1 แห่ง	กุดจับ	อุดรธานี	221	2	สถานีสูบน้ำ/ระบบส่งน้ำ	กรมชลประทาน	แผนงานค่าก่อสร้าง 63	2,000	2,000				2563	2,000	แผน งบประมาณ
50	ก่อสร้างระบบระบายน้ำหนองบัวแดง	ปลาปาก	นครพนม	233	2.3	สถานีสูบน้ำ/ระบบส่งน้ำ	กรมทรัพยากรน้ำ	แผนงานค่าก่อสร้าง 63	2,000	2,000		30		2564		
50	ก่อสร้างระบบระบายน้ำหนองสองห้อง	เมืองหนองคาย	หนองคาย	220	2.3	สถานีสูบน้ำ/ระบบส่งน้ำ	กรมทรัพยากรน้ำ	แผนงานค่าก่อสร้าง 63	2,000	2,000		20		2564		
50	ก่อสร้างระบบระบายน้ำหนองเล็งทราย	ศรีสงคราม	นครพนม	225	2.3	สถานีสูบน้ำ/ระบบส่งน้ำ	กรมทรัพยากรน้ำ	แผนงานค่าก่อสร้าง 63	1,999	1,999		25		2564		
50	ก่อสร้างระบบระบายน้ำบึงหนองคาย สนับสนุนโครงการอนุรักษ์พันธุกรรมพืชอันเนื่องมาจากพระราชดำริ	เมืองหนองคาย	หนองคาย	220	2.3	สถานีสูบน้ำ/ระบบส่งน้ำ	กรมทรัพยากรน้ำ	แผนงานค่าก่อสร้าง 63	1,996	1,996		25		2563	1,996	แผน งบประมาณ
50	ขุดลอกหนองน้ำบ้านเดียง	โพธิ์ชัย	หนองคาย	221	2.4	พัฒนาแหล่งน้ำพื้นที่เกษตรน้ำฝน	กรมป้องกันและบรรเทาสาธารณภัย	แผนงานปี 62 ที่ไม่ได้รับงบ	1,995	1,995				2564		
50	ก่อสร้างระบบระบายน้ำห้วยศาลเจด	สว่างแดนดิน	สกลนคร	224	2.3	สถานีสูบน้ำ/ระบบส่งน้ำ	กรมทรัพยากรน้ำ	แผนงานค่าก่อสร้าง 63	1,995	1,995		20		2564		
50	ก่อสร้างระบบระบายน้ำหนองพรหมแมน	เมืองหนองคาย	หนองคาย	219	2.3	สถานีสูบน้ำ/ระบบส่งน้ำ	กรมทรัพยากรน้ำ	แผนงานค่าก่อสร้าง 63	1,995	1,995		20		2564		
50	ขุดลอกหนองปลา	เมืองมุกดาหาร	มุกดาหาร	235	2	พัฒนาแหล่งน้ำพื้นที่เกษตรน้ำฝน	กรมป้องกันและบรรเทาสาธารณภัย	แผนงานนโยบาย	1,990	1,990				2564		
50	ขุดลอกสระเก็บน้ำ	หนองหิน	เลย	214	2.3	พัฒนาแหล่งน้ำพื้นที่เกษตรน้ำฝน	กรมพัฒนาที่ดิน	แผนงานค่าก่อสร้าง 63	1,981	1,981		58		2564		
50	ปรับปรุงซ่อมแซมสถานีสูบน้ำด้วยไฟฟ้า บ้านชะเมิง 2 หมู่ที่ 6 ตำบลชามแดง องค์กรบริหารส่วนตำบลชามแดง อำเภอเมืองนครพนม จังหวัดนครพนม	เมืองนครพนม	นครพนม	231	2.2	ซ่อมแซม/บำรุงรักษา	องค์กรปกครองส่วนท้องถิ่น	แผนงานองค์กรปกครองส่วนท้องถิ่น	1,938	1,938				2563	1,938	แผนงานอื่นๆ
50	ก่อสร้างระบบระบายน้ำหนองบัวแดง	สว่างแดนดิน	สกลนคร	228	2.3	สถานีสูบน้ำ/ระบบส่งน้ำ	กรมทรัพยากรน้ำ	แผนงานค่าก่อสร้าง 63	1,928	1,928		30		2564		
50	ขุดลอกลำห้วยปุง	หนองสูง	มุกดาหาร	237	2	พัฒนาแหล่งน้ำพื้นที่เกษตรน้ำฝน	กรมป้องกันและบรรเทาสาธารณภัย	แผนงานนโยบาย	1,925	1,925				2564		
50	โครงการขุดลอกลำห้วยตวน หมู่ที่ 5	หนองหาน	อุดรธานี	222	3.1	พัฒนาแหล่งน้ำพื้นที่เกษตรน้ำฝน	องค์กรปกครองส่วนท้องถิ่น	แผนงานองค์กรปกครองส่วนท้องถิ่น	1,920	1,920				2564		
50	ก่อสร้างระบบระบายน้ำหนองหวาย	สว่างแดนดิน	สกลนคร	229	2.3	สถานีสูบน้ำ/ระบบส่งน้ำ	กรมทรัพยากรน้ำ	แผนงานค่าก่อสร้าง 63	1,903	1,903		20		2564		
50	ก่อสร้างระบบระบายน้ำด้วยพลังงานแสงอาทิตย์บริเวณหนองขี้ไพนพื้นที่	สว่างแดนดิน	สกลนคร	229	2.4	สถานีสูบน้ำ/ระบบส่งน้ำ	องค์กรปกครองส่วนท้องถิ่น	แผนงานองค์กรปกครองส่วนท้องถิ่น	1,900	1,900				2564		
50	ก่อสร้างระบบระบายน้ำด้วยพลังงานแสงอาทิตย์บริเวณหนองวง	สว่างแดนดิน	สกลนคร	229	2.4	ฝาย/อาคารบังคับน้ำ	องค์กรปกครองส่วนท้องถิ่น	แผนงานองค์กรปกครองส่วนท้องถิ่น	1,900	1,900				2564		
50	ก่อสร้างระบบจ่ายน้ำด้วยพลังงานแสงอาทิตย์บริเวณหนองหวาย	สว่างแดนดิน	สกลนคร	229	2.4	สถานีสูบน้ำ/ระบบส่งน้ำ	องค์กรปกครองส่วนท้องถิ่น	แผนงานองค์กรปกครองส่วนท้องถิ่น	1,900	1,900				2564		

ตารางรายละเอียดการจัดกลุ่มโครงการเพื่อประกอบการจัดทำแผนปฏิบัติการกลุ่มน้ำโขงตะวันออกเฉียงเหนือประจำปีงบประมาณ พ.ศ. 2563 - 2565

การจัดลำดับ ตาม ความสำคัญ	ชื่อแผนงาน / โครงการ / รายการ	อำเภอ	จังหวัด	รหัสลุ่มน้ำ	กลยุทธ์	ประเภทโครงการ	หน่วยงานระดับกรม	ที่มาแผนงาน	วงเงิน โครงการ (ล้านบาท)	วงเงิน ปีแรก (ล้านบาท)	พื้นที่รับ ประโยชน์ (ไร่)	ครัวเรือน รับ ประโยชน์ (ครัวเรือน)	น้ำต้นทุน เพิ่ม (ล้านลบ.ม.)	ปีงบประมาณ	ได้รับงบ จาก ร่าง พรบ.63 (ล้านบาท)	หมายเหตุ
50	ก่อสร้างฝายคอนกรีตเสริมเหล็กลำห้วยน้ำอ้อย	กุตฉับ	อุตรดิตถ์	221	2.4	ฝาย/อาคารบังคับน้ำ	องค์กรปกครองส่วนท้องถิ่น	แผนงานองค์กรปกครองส่วนท้องถิ่น	1,462	1,462					2564	
50	ขุดลอกห้วยย่อยระยะที่ 1	เมืองนครพนม	นครพนม	231	3.1	พัฒนาแหล่งน้ำพื้นที่เกษตรน้ำฝน	องค์กรปกครองส่วนท้องถิ่น	แผนงานองค์กรปกครองส่วนท้องถิ่น	1,450	1,450					2564	
50	ขุดลอกห้วยย่อย ระยะที่ 1	เมืองนครพนม	นครพนม	231	3.1	พัฒนาแหล่งน้ำพื้นที่เกษตรน้ำฝน	องค์กรปกครองส่วนท้องถิ่น	แผนงานองค์กรปกครองส่วนท้องถิ่น	1,450	1,450					2564	
50	ค่าใช้จ่ายในการพัฒนาแหล่งน้ำบาดาลเพื่อสนับสนุนน้ำดื่มสะอาดให้กับโรงเรียนทั่วประเทศ (รูปแบบที่ 1)	สุพรรณบุรี	หนองบัวลำภู	218	1.4	พัฒนาแหล่งน้ำบาดาล	กรมทรัพยากรน้ำบาดาล	แผนงานปี 62 ที่ไม่ได้รับงบ	1,415	1,415					2564	
50	ค่าใช้จ่ายในการพัฒนาแหล่งน้ำบาดาลเพื่อสนับสนุนน้ำดื่มสะอาดให้กับโรงเรียนทั่วประเทศขนาดใหญ่	กุสุมาลย์	สกลนคร	230	1.3	พัฒนาแหล่งน้ำบาดาล	กรมทรัพยากรน้ำบาดาล	แผนงานค่าขอตั้งปี 63	1,415	1,415		125			2564	
50	ค่าใช้จ่ายในการพัฒนาแหล่งน้ำบาดาลเพื่อสนับสนุนน้ำดื่มสะอาดให้กับโรงเรียนทั่วประเทศขนาดใหญ่	ศรีวิไล	บึงกาฬ	227	1.3	พัฒนาแหล่งน้ำบาดาล	กรมทรัพยากรน้ำบาดาล	แผนงานค่าขอตั้งปี 63	1,415	1,415		125			2564	
50	ค่าใช้จ่ายในการพัฒนาแหล่งน้ำบาดาลเพื่อสนับสนุนน้ำดื่มสะอาดให้กับโรงเรียนทั่วประเทศขนาดใหญ่	ศรีวิไล	บึงกาฬ	227	1.3	พัฒนาแหล่งน้ำบาดาล	กรมทรัพยากรน้ำบาดาล	แผนงานค่าขอตั้งปี 63	1,415	1,415		125			2564	
50	ค่าใช้จ่ายในการพัฒนาแหล่งน้ำบาดาลเพื่อสนับสนุนน้ำดื่มสะอาดให้กับโรงเรียนทั่วประเทศขนาดใหญ่	ศรีสงคราม	นครพนม	228	1.3	พัฒนาแหล่งน้ำบาดาล	กรมทรัพยากรน้ำบาดาล	แผนงานค่าขอตั้งปี 63	1,415	1,415		125			2564	
50	ค่าใช้จ่ายในการพัฒนาแหล่งน้ำบาดาลเพื่อสนับสนุนน้ำดื่มสะอาดให้กับโรงเรียนทั่วประเทศขนาดใหญ่	เมืองนครพนม	นครพนม	231	1.3	พัฒนาแหล่งน้ำบาดาล	กรมทรัพยากรน้ำบาดาล	แผนงานค่าขอตั้งปี 63	1,415	1,415		125			2564	
50	ค่าใช้จ่ายในการพัฒนาแหล่งน้ำบาดาลเพื่อสนับสนุนน้ำดื่มสะอาดให้กับโรงเรียนทั่วประเทศขนาดใหญ่	ปลาปาก	นครพนม	231	1.3	พัฒนาแหล่งน้ำบาดาล	กรมทรัพยากรน้ำบาดาล	แผนงานค่าขอตั้งปี 63	1,415	1,415		125			2564	
50	ค่าใช้จ่ายในการพัฒนาแหล่งน้ำบาดาลเพื่อสนับสนุนน้ำดื่มสะอาดให้กับโรงเรียนทั่วประเทศขนาดใหญ่	สุพรรณบุรี	หนองบัวลำภู	218	1.3	พัฒนาแหล่งน้ำบาดาล	กรมทรัพยากรน้ำบาดาล	แผนงานค่าขอตั้งปี 63	1,415	1,415		125			2564	
50	ขุดลอกหนองท่า	สว่างแดนดิน	สกลนคร	228	2.2	พัฒนาแหล่งน้ำพื้นที่เกษตรน้ำฝน	องค์กรปกครองส่วนท้องถิ่น	แผนงานองค์กรปกครองส่วนท้องถิ่น	1,400	1,400					2564	
50	ปรับปรุงฝายและรั้วโครงการชลประทานนครพนม	เมืองนครพนม	นครพนม	233	2.3	ซ่อมแซม/บำรุงรักษา	กรมชลประทาน	แผนงานปี 62 ที่ไม่ได้รับงบ	1,400	1,400					2564	
50	ซ่อมแซมบ้านพักเจ้าหน้าที่บริเวณห้วยฝายส่งน้ำและบำรุงรักษาที่ 3 จำนวน 3 ห้องโครงการชลประทานสกลนคร	วานรนิวาส	สกลนคร	224	2	ซ่อมแซม/บำรุงรักษา	กรมชลประทาน	แผนงานค่าขอตั้งปี 63	1,350	1,350					2564	
50	ขุดลอกลำห้วยหริ่ง	กุตฉับ	อุตรดิตถ์	221	3.1	เพิ่มประสิทธิภาพการระบายน้ำ	องค์กรปกครองส่วนท้องถิ่น	แผนงานองค์กรปกครองส่วนท้องถิ่น	1,346	1,346					2564	
50	ขุดลอกลำห้วยโง้ง	บึงโขงหลง	บึงกาฬ	223	2	พัฒนาแหล่งน้ำพื้นที่เกษตรน้ำฝน	กรมป้องกันและบรรเทาสาธารณภัย	แผนงานนโยบาย	1,334	1,334					2564	
50	ซ่อมแซมถนนบนคันคลองส่งน้ำสาย LMCและสายย่อย ความยาวรวม 17+865 กม. อ่างเก็บน้ำห้วยโง้ง โครงการชลประทานสกลนคร	วานรนิวาส	สกลนคร	224	2.2	ซ่อมแซม/บำรุงรักษา	กรมชลประทาน	แผนงานค่าขอตั้งปี 63	1,320	1,320					2564	
50	ค้ำวางท่อระบายเขตจำหน่ายน้ำ ทางหลวงแผ่นดินหมายเลข 2376 บ้านนาขาม - บ้านโลกเก่า ตำบลแก้งไม้ อำเภอลังคม จังหวัดหนองคาย	สังคม	หนองคาย	219	1.2	พัฒนาระบบประปา	การประปาส่วนภูมิภาค	แผนงานค่าขอตั้งปี 63	1,270	1,270		100			2564	
50	ขุดลอกหนองยาว	บ้านแพง	นครพนม	225	2.2	พัฒนาแหล่งน้ำพื้นที่เกษตรน้ำฝน	องค์กรปกครองส่วนท้องถิ่น	แผนงานองค์กรปกครองส่วนท้องถิ่น	1,264	1,264					2564	
50	โครงการขุดลอกหนองจุง	พิโค่น	สกลนคร	229	2.2	พัฒนาแหล่งน้ำพื้นที่เกษตรน้ำฝน	ราชการส่วนภูมิภาค (จังหวัด)	แผนงานราชการส่วนภูมิภาค (จังหวัด)	1,250	1,250					2564	
50	โครงการขุดลอกหนองระดิง	เมืองนครพนม	นครพนม	231	2.2	พัฒนาแหล่งน้ำพื้นที่เกษตรน้ำฝน	องค์กรปกครองส่วนท้องถิ่น	แผนงานองค์กรปกครองส่วนท้องถิ่น	1,250	1,250					2564	
50	ค้ำวางท่อระบายเขตจำหน่ายน้ำ หมู่ 7 บ้านศาลสูง (คุ้มสร้างตง) ตำบลดอนตาล อำเภอดอนตาล จังหวัดมุกดาหาร	ดอนตาล	มุกดาหาร	238	1.2	พัฒนาระบบประปา	การประปาส่วนภูมิภาค	แผนงานค่าขอตั้งปี 63	1,246	1,246		41			2564	
50	โครงการก่อสร้างฝายน้ำล้นห้วยคำภู ดอนล่าง	บ้านม่วง	สกลนคร	224	2.4	ฝาย/อาคารบังคับน้ำ	ราชการส่วนภูมิภาค (จังหวัด)	แผนงานราชการส่วนภูมิภาค (จังหวัด)	1,220	1,220					2564	
50	ขุดลอกอ่างเก็บน้ำห้วยชัน	วาริชภูมิ	สกลนคร	229	2.2	พัฒนาแหล่งน้ำที่เกษตรน้ำฝน	องค์กรปกครองส่วนท้องถิ่น	แผนงานองค์กรปกครองส่วนท้องถิ่น	1,211	1,211					2564	
50	โครงการก่อสร้างฝายน้ำล้น (จำนวน 2 แห่ง)	ศรีเมืองใหม่	อุบลราชธานี	531	2.4	ฝาย/อาคารบังคับน้ำ	องค์กรปกครองส่วนท้องถิ่น	แผนงานองค์กรปกครองส่วนท้องถิ่น	1,200	1,200					2564	
50	โครงการก่อสร้างฝายน้ำล้น ลำห้วยแคน (จำนวน 2 แห่ง)	ศรีเมืองใหม่	อุบลราชธานี	531	2.4	ฝาย/อาคารบังคับน้ำ	องค์กรปกครองส่วนท้องถิ่น	แผนงานองค์กรปกครองส่วนท้องถิ่น	1,200	1,200					2564	
50	ปรับปรุงซ่อมแซมสระแก้ว	คำชะอี	สกลนคร	225	2.2	ซ่อมแซม/บำรุงรักษา	องค์กรปกครองส่วนท้องถิ่น	แผนงานองค์กรปกครองส่วนท้องถิ่น	1,200	1,200					2564	
50	อุตสาหกรรมและการโยธา / โครงการขุดลอกลำห้วย / ห้วยขุดทอง	สว่างแดนดิน	สกลนคร	224	3.1	พัฒนาแหล่งน้ำพื้นที่เกษตรน้ำฝน	องค์กรปกครองส่วนท้องถิ่น	แผนงานองค์กรปกครองส่วนท้องถิ่น	1,200	1,200					2564	
50	โครงการก่อสร้างฝายน้ำล้นห้วยโง้ง	บ้านแพง	นครพนม	233	2.4	ฝาย/อาคารบังคับน้ำ	องค์กรปกครองส่วนท้องถิ่น	แผนงานองค์กรปกครองส่วนท้องถิ่น	1,200	1,200					2564	
50	โครงการขุดลอกหนองจุง	บ้านแพง	นครพนม	233	2.2	พัฒนาแหล่งน้ำพื้นที่เกษตรน้ำฝน	องค์กรปกครองส่วนท้องถิ่น	แผนงานองค์กรปกครองส่วนท้องถิ่น	1,200	1,200					2564	
50	โครงการก่อสร้างฝายน้ำล้นห้วยแอมคอนบน	บ้านแพง	นครพนม	233	2.4	ฝาย/อาคารบังคับน้ำ	องค์กรปกครองส่วนท้องถิ่น	แผนงานองค์กรปกครองส่วนท้องถิ่น	1,200	1,200					2564	
50	โครงการก่อสร้างประปาห้วยสัง	เมืองนครพนม	นครพนม	231	1.1	พัฒนาระบบประปา	องค์กรปกครองส่วนท้องถิ่น	แผนงานองค์กรปกครองส่วนท้องถิ่น	1,200	1,200					2564	
50	โครงการระบบประปาอู่ถ้ำสุพรรณระบบจ่ายน้ำ	บ้านแพง	นครพนม	233	1.1	พัฒนาระบบประปา	องค์กรปกครองส่วนท้องถิ่น	แผนงานองค์กรปกครองส่วนท้องถิ่น	1,200	1,200					2564	
50	ก่อสร้างฝายน้ำล้นลำห้วยดอนบาก	หนองทาน	อุตรดิตถ์	222	2.4	ฝาย/อาคารบังคับน้ำ	องค์กรปกครองส่วนท้องถิ่น	แผนงานองค์กรปกครองส่วนท้องถิ่น	1,200	1,200					2564	
50	โครงการขุดลอกสระห้วยสัง	โซพิสัย	บึงกาฬ	224	2.2	พัฒนาแหล่งน้ำพื้นที่เกษตรน้ำฝน	องค์กรปกครองส่วนท้องถิ่น	แผนงานองค์กรปกครองส่วนท้องถิ่น	1,200	1,200					2564	
50	โครงการขุดลอกสระห้วยสัง	โซพิสัย	บึงกาฬ	224	2.2	พัฒนาแหล่งน้ำพื้นที่เกษตรน้ำฝน	องค์กรปกครองส่วนท้องถิ่น	แผนงานองค์กรปกครองส่วนท้องถิ่น	1,200	1,200					2564	
50	ขุดลอกหนองแสง บ้านหัววังใต้ หมู่ ๑๒	เขต □	บึงกาฬ	227	2.2	พัฒนาแหล่งน้ำพื้นที่เกษตรน้ำฝน	องค์กรปกครองส่วนท้องถิ่น	แผนงานองค์กรปกครองส่วนท้องถิ่น	1,200	1,200					2564	
50	ซ่อมแซมไร่อ้อม งานปฏิบัติการก่อสร้างงานดินที่ 3.1	พิโค่น	สกลนคร	229	2	ซ่อมแซม/บำรุงรักษา	กรมชลประทาน	แผนงานค่าขอตั้งปี 63	1,200	1,200					2564	
50	สะพานข้ามคลอง อ่างเก็บน้ำห้วยแคน จำนวน 3 แห่ง	ปลาปาก	นครพนม	233	2	ซ่อมแซม/บำรุงรักษา	กรมชลประทาน	แผนงานค่าขอตั้งปี 63	1,200	1,200					2564	
50	ซ่อมแซมดินรือร้อที่ทับคันดินอ่างเก็บน้ำห้วยหินเข้านน พื้นที่ 1,480 ตารางเมตร โครงการชลประทานนครพนม	ปลาปาก	นครพนม	221	2.2	ซ่อมแซม/บำรุงรักษา	กรมชลประทาน	แผนงานค่าขอตั้งปี 63	1,200	1,200					2563	แผนงานอื่นๆ
50	ซ่อมแซมดินรือร้อที่ทับคันดินอ่างเก็บน้ำห้วยแคน พื้นที่ 1,467 ตารางเมตร โครงการชลประทานนครพนม	ปลาปาก	นครพนม	221	2.2	ซ่อมแซม/บำรุงรักษา	กรมชลประทาน	แผนงานค่าขอตั้งปี 63	1,200	1,200					2563	แผนงานอื่นๆ

ตารางรายละเอียดการจัดกลุ่มโครงการเพื่อประกอบการจัดทำแผนปฏิบัติการกลุ่มน้ำโขงตะวันออกเฉียงเหนือประจำปีงบประมาณ พ.ศ. 2563 - 2565

การจัดลำดับ ความสำคัญ	ชื่อแผนงาน / โครงการ / รายการ	อำเภอ	จังหวัด	รหัสลุ่มน้ำ	กลยุทธ์	ประเภทโครงการ	หน่วยงานระดับกรม	ที่มาแผนงาน	วงเงิน โครงการ (ล้านบาท)	วงเงิน ปีแรก (ล้านบาท)	พื้นที่รับ ประโยชน์ (ไร่)	ครัวเรือน รับ ประโยชน์ (ครัวเรือน)	น้ำต้นทุน เพิ่ม (ล้านลบ.ม.)	ปีงบประมาณ	ได้รับงบ จาก ร่าง พรบ.63 (ล้านบาท)	หมายเหตุ
50	ซ่อมแซมหินเวียงต้นท้าย ฝ่ายโพนสวรรค์ พื้นที่ 1,378 ตารางเมตร โครงการชลประทาน นครพนม	โพนสวรรค์	นครพนม	221	2.2	ซ่อมแซม/บำรุงรักษา	กรมชลประทาน	แผนงานค่าชลประทานปี 63	1.200	1.200				2563	1.200	แผนงานอื่นๆ
50	ซ่อมแซมคลองส่งน้ำสาย LMC สถานีสูบน้ำที่ 2 ฝั่งซ้าย ปตร.ห้วยเคน ระยะทาง 3.000 กิโลเมตร โครงการส่งน้ำและบำรุงรักษาน้ำเก่า	ธาตุพนม	นครพนม	221	2.2	ฝ่าย/อาคารบังคับน้ำ	กรมชลประทาน	แผนงานค่าชลประทานปี 63	1.200	1.200				2563	1.200	แผนงานอื่นๆ
50	จัดหาและติดตั้งเครื่องมือวัดพฤติกรรมเขื่อน เขื่อนห้วยมัน้อย	เมืองนครพนม	นครพนม	231	3.3	ระบบป้องกันน้ำท่วม และระบายน้ำ	กรมชลประทาน	แผนงานค่าชลประทานปี 63	1.170	1.170				2564		
50	สระเก็บน้ำ	วานรนิวาส	สกลนคร	228	2.3	พัฒนาแหล่งน้ำพื้นที่เกษตรน้ำฝน	กรมพัฒนาที่ดิน	แผนงานค่าชลประทานปี 63	1.156	1.156		180		2564		
50	แผนงานเกษตรชุมชน โครงการขุดลอกลำห้วยเชียงเสือ	โพนภักทวิ	สกลนคร	233	3.1	พัฒนาแหล่งน้ำพื้นที่เกษตรน้ำฝน	องค์กรปกครองส่วนท้องถิ่น	แผนงานองค์กรปกครองส่วนท้องถิ่น	1.150	1.150				2564		
50	ควบคุมงานก่อสร้างระบบระบายน้ำหลักเพื่อบรรเทาปัญหาน้ำท่วมพื้นที่ชุมชนหน้าใหญ่ อำเภอหัวน้ำโขง จังหวัดมุกดาหาร	หัวน้ำโขงใหญ่	มุกดาหาร	234	3.3	ระบบป้องกันน้ำท่วม และระบายน้ำ	กรมโยธาธิการและผังเมือง	แผนงานปี 62 ที่ไม่ได้รับงบ	1.120	1.120				2564		
50	ขุดลอกลำห้วยฮวก	สุวรรณคูหา	หนองบัวลำภู	218	3.1	พัฒนาแหล่งน้ำพื้นที่เกษตรน้ำฝน	องค์กรปกครองส่วนท้องถิ่น	แผนงานองค์กรปกครองส่วนท้องถิ่น	1.100	1.100				2564		
50	ขุดลอกห้วยน้อย พร้อมฝายน้ำล้น หมู่ที่ 13 ขนาดปากบ่อกว้าง 15.00 เมตร ยาว 800 เมตร ขุดลึกจากก้นห้วยเดิมเฉลี่ย 1.50 เมตร ฝายน้ำล้น ขนาดสันฝายสูง 1.50 เมตร ผนังข้างสูง 3.00 เมตร กว้าง 12.00 เมตร จำนวน 1 ฝาย พร้อมทางเดิน เทศบาลตำบลบ้านเชียง อำเภอหนองหาน จังหวัดอุดรธานี	หนองหาน	อุดรธานี	224	3.1	พัฒนาแหล่งน้ำพื้นที่เกษตรน้ำฝน	องค์กรปกครองส่วนท้องถิ่น	แผนงานองค์กรปกครองส่วนท้องถิ่น	1.095	1.095				2563	1.095	แผนงานอื่นๆ
50	ก่อสร้างระบบประปาหมู่บ้าน แบบระบบาบาดลแบบถังแบบเปีย หมู่ที่ 5 บ้านขี้ช้าง ตำบลห้วยส้ม ตามแบบมาตรฐานกรมทรัพยากรน้ำบาดล องค์การบริหารส่วนตำบลห้วยส้ม อำเภอภูกระดึง จังหวัดเลย	ภูกระดึง	เลย	409	1.1	พัฒนาระบบประปา	องค์กรปกครองส่วนท้องถิ่น	แผนงานองค์กรปกครองส่วนท้องถิ่น	1.090	1.090				2563	1.090	แผนงานอื่นๆ
50	ระบบส่งน้ำด้วยท่อเพื่อการเกษตร บ.พรหมอัน ม.13 ต.คำอวยม อ.เมือง จ.มุกดาหาร	เมืองมุกดาหาร	มุกดาหาร	236	2.1	สถานีสูบน้ำ/ระบบส่งน้ำ	สำนักงานการปฏิรูปที่ดินเพื่อเกษตรกรรม	แผนงานปี 62 ที่ไม่ได้รับงบ	1.061	1.061				2564		
50	ขุดลอกหนองชะบือ	เวียงชุม	สกลนคร	229	2.2	พัฒนาแหล่งน้ำพื้นที่เกษตรน้ำฝน	องค์กรปกครองส่วนท้องถิ่น	แผนงานองค์กรปกครองส่วนท้องถิ่น	1.060	1.060				2564		
50	ก่อสร้างฝายกันน้ำ	ป่าทึม	เลย	216	2.4	ฝ่าย/อาคารบังคับน้ำ	องค์กรปกครองส่วนท้องถิ่น	แผนงานองค์กรปกครองส่วนท้องถิ่น	1.050	1.050				2564		
50	ก่อสร้างฝายกันน้ำ	ป่าทึม	เลย	216	2.4	ฝ่าย/อาคารบังคับน้ำ	องค์กรปกครองส่วนท้องถิ่น	แผนงานองค์กรปกครองส่วนท้องถิ่น	1.050	1.050				2564		
50	ก่อสร้างฝายกันน้ำ	ป่าทึม	เลย	216	2.4	ฝ่าย/อาคารบังคับน้ำ	องค์กรปกครองส่วนท้องถิ่น	แผนงานองค์กรปกครองส่วนท้องถิ่น	1.050	1.050				2564		
50	ก่อสร้างฝายกันน้ำ	ป่าทึม	เลย	216	2.4	ฝ่าย/อาคารบังคับน้ำ	องค์กรปกครองส่วนท้องถิ่น	แผนงานองค์กรปกครองส่วนท้องถิ่น	1.050	1.050				2564		
50	ก่อสร้างฝายกันน้ำ	ป่าทึม	เลย	216	2.4	ฝ่าย/อาคารบังคับน้ำ	องค์กรปกครองส่วนท้องถิ่น	แผนงานองค์กรปกครองส่วนท้องถิ่น	1.050	1.050				2564		
50	ก่อสร้างฝายกันน้ำ	ป่าทึม	เลย	216	2.4	ฝ่าย/อาคารบังคับน้ำ	องค์กรปกครองส่วนท้องถิ่น	แผนงานองค์กรปกครองส่วนท้องถิ่น	1.050	1.050				2564		
50	ก่อสร้างระบบประปาหมู่บ้าน	เขาวัง	เลย	214	1.1	พัฒนาระบบประปา	องค์กรปกครองส่วนท้องถิ่น	แผนงานองค์กรปกครองส่วนท้องถิ่น	1.020	1.020				2564		
50	ก่อสร้างระบบประปาหมู่บ้าน	เขาวัง	เลย	214	1.1	พัฒนาระบบประปา	องค์กรปกครองส่วนท้องถิ่น	แผนงานองค์กรปกครองส่วนท้องถิ่น	1.020	1.020				2564		
50	โครงการก่อสร้างคลองส่งน้ำห้วยเสียดินต์	พรหมนิคม	สกลนคร	229	3.1	เพิ่มประสิทธิภาพการระบายน้ำ	องค์กรปกครองส่วนท้องถิ่น	แผนงานองค์กรปกครองส่วนท้องถิ่น	1.003	1.003				2564		
50	โครงการขุดลอกอ่างคำหลวง	ส่องดาว	สกลนคร	228	2.2	พัฒนาแหล่งน้ำพื้นที่เกษตรน้ำฝน	ราชการส่วนภูมิภาค (จังหวัด)	แผนงานราชการส่วนภูมิภาค (จังหวัด)	1.000	1.000				2564		
50	โครงการวางท่อขึ้นเพื่อการเกษตรอ่างคำหลวง (โคกสะอาด - โตนศรี-ห้วยป้อ)	ส่องดาว	สกลนคร	228	2.2	สถานีสูบน้ำ/ระบบส่งน้ำ	ราชการส่วนภูมิภาค (จังหวัด)	แผนงานราชการส่วนภูมิภาค (จังหวัด)	1.000	1.000				2564		
50	ขุดลอกสระหนองแดง	ส่องดาว	สกลนคร	228	2.2	พัฒนาแหล่งน้ำพื้นที่เกษตรน้ำฝน	ราชการส่วนภูมิภาค (จังหวัด)	แผนงานราชการส่วนภูมิภาค (จังหวัด)	1.000	1.000				2564		
50	โครงการขุดลอกหนองข้างเข็ง	พังโคน	สกลนคร	229	2.2	พัฒนาแหล่งน้ำพื้นที่เกษตรน้ำฝน	ราชการส่วนภูมิภาค (จังหวัด)	แผนงานราชการส่วนภูมิภาค (จังหวัด)	1.000	1.000				2564		
50	โครงการขุดลอกหนองปลา	พังโคน	สกลนคร	229	2.2	พัฒนาแหล่งน้ำพื้นที่เกษตรน้ำฝน	องค์กรปกครองส่วนท้องถิ่น	แผนงานองค์กรปกครองส่วนท้องถิ่น	1.000	1.000				2564		
50	ก่อสร้างฝายน้ำล้น แบบ มท 2527	กุสุมาลย์	สกลนคร	229	2.4	ฝ่าย/อาคารบังคับน้ำ	องค์กรปกครองส่วนท้องถิ่น	แผนงานองค์กรปกครองส่วนท้องถิ่น	1.000	1.000				2563	0.666	แผนงานอื่นๆ
50	ก่อสร้างฝายน้ำล้น แบบ มท 2527	กุสุมาลย์	สกลนคร	229	2.4	ฝ่าย/อาคารบังคับน้ำ	องค์กรปกครองส่วนท้องถิ่น	แผนงานองค์กรปกครองส่วนท้องถิ่น	1.000	1.000				2563	0.666	แผนงานอื่นๆ
50	โครงการก่อสร้างฝายน้ำล้น แบบ มท 2527	กุสุมาลย์	สกลนคร	229	2.4	ฝ่าย/อาคารบังคับน้ำ	องค์กรปกครองส่วนท้องถิ่น	แผนงานองค์กรปกครองส่วนท้องถิ่น	1.000	1.000				2563	0.666	แผนงานอื่นๆ
50	ขุดลอกหนองแก	พังโคน	สกลนคร	229	2.2	พัฒนาแหล่งน้ำพื้นที่เกษตรน้ำฝน	องค์กรปกครองส่วนท้องถิ่น	แผนงานองค์กรปกครองส่วนท้องถิ่น	1.000	1.000				2564		
50	ขุดลอกหนองน้ำหนองแขวง	เวียงชุม	สกลนคร	228	2.2	พัฒนาแหล่งน้ำพื้นที่เกษตรน้ำฝน	องค์กรปกครองส่วนท้องถิ่น	แผนงานองค์กรปกครองส่วนท้องถิ่น	1.000	1.000				2564		
50	ขุดลอกหนองน้ำภูคัสสิว	เวียงชุม	สกลนคร	228	2.2	พัฒนาแหล่งน้ำพื้นที่เกษตรน้ำฝน	องค์กรปกครองส่วนท้องถิ่น	แผนงานองค์กรปกครองส่วนท้องถิ่น	1.000	1.000				2564		
50	โครงการขุดลอกอ่างคำหลวง	ส่องดาว	สกลนคร	228	2.2	พัฒนาแหล่งน้ำพื้นที่เกษตรน้ำฝน	องค์กรปกครองส่วนท้องถิ่น	แผนงานองค์กรปกครองส่วนท้องถิ่น	1.000	1.000				2564		
50	โครงการวางท่อขึ้นเพื่อการเกษตรอ่างคำหลวง (โคกสะอาด - โตนศรี-ห้วยป้อ)	ส่องดาว	สกลนคร	228	2.2	สถานีสูบน้ำ/ระบบส่งน้ำ	องค์กรปกครองส่วนท้องถิ่น	แผนงานองค์กรปกครองส่วนท้องถิ่น	1.000	1.000				2564		
50	พัฒนาระบบการบริหารจัดการประปาหมู่บ้าน	พรหมนิคม	สกลนคร	229	1.1	พัฒนาระบบประปา	องค์กรปกครองส่วนท้องถิ่น	แผนงานองค์กรปกครองส่วนท้องถิ่น	1.000	1.000				2564		
50	ขุดลอกสระหนองแดง	ส่องดาว	สกลนคร	228	2.2	พัฒนาแหล่งน้ำพื้นที่เกษตรน้ำฝน	องค์กรปกครองส่วนท้องถิ่น	แผนงานองค์กรปกครองส่วนท้องถิ่น	1.000	1.000				2564		
50	โครงการขุดลอกหนองประแก	พรหมนิคม	สกลนคร	229	2.2	พัฒนาแหล่งน้ำพื้นที่เกษตรน้ำฝน	องค์กรปกครองส่วนท้องถิ่น	แผนงานองค์กรปกครองส่วนท้องถิ่น	1.000	1.000				2564		
50	ขุดลอกห้วยแคน	คำตากล้า	สกลนคร	225	3.1	พัฒนาแหล่งน้ำพื้นที่เกษตรน้ำฝน	องค์กรปกครองส่วนท้องถิ่น	แผนงานองค์กรปกครองส่วนท้องถิ่น	1.000	1.000				2564		
50	ขุดลอกห้วยบ่อ	เมืองนครพนม	นครพนม	231	3.1	พัฒนาแหล่งน้ำพื้นที่เกษตรน้ำฝน	องค์กรปกครองส่วนท้องถิ่น	แผนงานองค์กรปกครองส่วนท้องถิ่น	1.000	1.000				2564		
50	ขุดลอกหน้าฝายท้ายบ้านหมูนุ่นไปบ่อบัว หมู่ที่ 7 บ้านดอนหลวง ตำบลดอนเตย มีปริมาตรดินขุดไม่น้อยกว่า 25,500 ลูกบาศก์เมตร องค์การบริหารส่วนตำบลดอนเตย อำเภอนาทม จังหวัดนครพนม	นาทม	นครพนม	225	2.2	เพิ่มประสิทธิภาพการระบายน้ำ	องค์กรปกครองส่วนท้องถิ่น	แผนงานองค์กรปกครองส่วนท้องถิ่น	1.000	1.000				2563	1.000	แผนงานอื่นๆ
50	ขุดลอกหนองจ้อย หมู่ที่ 7 บ้านดอนหลวง ตำบลดอนเตย มีปริมาตรดินขุดไม่น้อยกว่า 25,500 ลูกบาศก์เมตร องค์การบริหารส่วนตำบลดอนเตย อำเภอนาทม จังหวัดนครพนม	นาทม	นครพนม	225	2.2	พัฒนาแหล่งน้ำพื้นที่เกษตรน้ำฝน	องค์กรปกครองส่วนท้องถิ่น	แผนงานองค์กรปกครองส่วนท้องถิ่น	1.000	1.000				2563	1.000	แผนงานอื่นๆ
50	ก่อสร้างประปาถ้ำสักสูง	เมืองนครพนม	นครพนม	231	1.1	พัฒนาระบบประปา	องค์กรปกครองส่วนท้องถิ่น	แผนงานองค์กรปกครองส่วนท้องถิ่น	1.000	1.000				2564		
50	โครงการปรับปรุงระบบประปาหมู่บ้าน	เมืองนครพนม	นครพนม	231	1.1	พัฒนาระบบประปา	องค์กรปกครองส่วนท้องถิ่น	แผนงานองค์กรปกครองส่วนท้องถิ่น	1.000	1.000				2564		

ตารางรายละเอียดการจัดกลุ่มโครงการเพื่อประกอบการจัดทำแผนปฏิบัติการรื้อน้ำโขงตะวันออกเฉียงเหนือประจำปีงบประมาณ พ.ศ. 2563 - 2565

การจัดลำดับ ตาม ความสำคัญ	ชื่อแผนงาน / โครงการ / รายการ	อำเภอ	จังหวัด	รหัสลุ่มน้ำ	กลยุทธ์	ประเภทโครงการ	หน่วยงานระดับกรม	ที่มาแผนงาน	วงเงิน โครงการ (ล้านบาท)	วงเงิน ปีแรก (ล้านบาท)	พื้นที่รับ ประโยชน์ (ไร่)	ครัวเรือน รับ ประโยชน์ (ครัวเรือน)	น้ำต้นทุน เพิ่ม (ล้านลบ.ม.)	ปีงบประมาณ	ได้รับงบ จาก ร่าง พรบ.63 (ล้านบาท)	หมายเหตุ	
50	ขยายท่อเมนประปาและซ่อมแซมประปาผิวดินขนาดใหญ่	บ้านแพง	นครพนม	225	1.1	พัฒนาระบบประปา	องค์กรปกครองส่วนท้องถิ่น	แผนงานองค์กรปกครองส่วนท้องถิ่น	1.000	1.000					2564		
50	โครงการขยายท่อเมนประปาและซ่อมแซมประปาผิวดินขนาดใหญ่มาก	บ้านแพง	นครพนม	225	1.1	พัฒนาระบบประปา	องค์กรปกครองส่วนท้องถิ่น	แผนงานองค์กรปกครองส่วนท้องถิ่น	1.000	1.000					2564		
50	ขยายท่อเมนประปาและซ่อมแซมประปาผิวดินขนาดใหญ่มาก	บ้านแพง	นครพนม	225	1.1	พัฒนาระบบประปา	องค์กรปกครองส่วนท้องถิ่น	แผนงานองค์กรปกครองส่วนท้องถิ่น	1.000	1.000					2564		
50	ขุดลอกทวีบอน	หนองวัวซอ	อุดรธานี	221	2.2	พัฒนาแหล่งน้ำพื้นที่เกษตรน้ำฝน	องค์กรปกครองส่วนท้องถิ่น	แผนงานองค์กรปกครองส่วนท้องถิ่น	1.000	1.000					2564		
50	ก่อสร้างเพื่อลดโคลนตม คลส.ชนิดหลายช่อง	บ้านดุง	อุดรธานี	224	3.1	เพิ่มประสิทธิภาพการระบายน้ำ	องค์กรปกครองส่วนท้องถิ่น	แผนงานองค์กรปกครองส่วนท้องถิ่น	1.000	1.000					2564		
50	ขุดลอกคลองแสง	บ้านดุง	อุดรธานี	224	3.1	พัฒนาแหล่งน้ำพื้นที่เกษตรน้ำฝน	องค์กรปกครองส่วนท้องถิ่น	แผนงานองค์กรปกครองส่วนท้องถิ่น	1.000	1.000					2564		
50	ขุดลอกหนองคำหิน	บ้านดุง	อุดรธานี	224	2.2	พัฒนาแหล่งน้ำพื้นที่เกษตรน้ำฝน	องค์กรปกครองส่วนท้องถิ่น	แผนงานองค์กรปกครองส่วนท้องถิ่น	1.000	1.000					2564		
50	ขุดลอกลำห้วยไร่	บ้านดุง	อุดรธานี	224	3.1	พัฒนาแหล่งน้ำพื้นที่เกษตรน้ำฝน	องค์กรปกครองส่วนท้องถิ่น	แผนงานองค์กรปกครองส่วนท้องถิ่น	1.000	1.000					2564		
50	ปรับปรุงระบบประปาหมู่บ้านห้วยไร่	หนองวัวซอ	อุดรธานี	221	1.1	พัฒนาระบบประปา	องค์กรปกครองส่วนท้องถิ่น	แผนงานองค์กรปกครองส่วนท้องถิ่น	1.000	1.000					2564		
50	ปรับปรุงระบบประปาหมู่บ้าน	หนองวัวซอ	อุดรธานี	221	1.1	พัฒนาระบบประปา	องค์กรปกครองส่วนท้องถิ่น	แผนงานองค์กรปกครองส่วนท้องถิ่น	1.000	1.000					2564		
50	ปรับปรุงซ่อมแซมและขยายเขตประปาหมู่บ้าน	หนองวัวซอ	อุดรธานี	221	1.1	พัฒนาระบบประปา	องค์กรปกครองส่วนท้องถิ่น	แผนงานองค์กรปกครองส่วนท้องถิ่น	1.000	1.000					2564		
50	ปรับปรุงระบบประปาหมู่บ้าน	บ้านดุง	อุดรธานี	224	1.1	พัฒนาระบบประปา	องค์กรปกครองส่วนท้องถิ่น	แผนงานองค์กรปกครองส่วนท้องถิ่น	1.000	1.000					2564		
50	ขุดลอกลำห้วยต้นเต่า	สุวรรณคูหา	หนองบัวลำภู	218	3.1	พัฒนาแหล่งน้ำพื้นที่เกษตรน้ำฝน	องค์กรปกครองส่วนท้องถิ่น	แผนงานองค์กรปกครองส่วนท้องถิ่น	1.000	1.000					2564		
50	ขุดสระเก็บน้ำ	โพนพิสัย	หนองคาย	224	2.4	พัฒนาแหล่งน้ำพื้นที่เกษตรน้ำฝน	องค์กรปกครองส่วนท้องถิ่น	แผนงานองค์กรปกครองส่วนท้องถิ่น	1.000	1.000					2564		
50	ลอกตะกอนหนองคน	โซพิสัย	บึงกาฬ	224	2.2	ซ่อมแซม/บำรุงรักษา	องค์กรปกครองส่วนท้องถิ่น	แผนงานองค์กรปกครองส่วนท้องถิ่น	1.000	1.000					2564		
50	โครงการลอกตะกอนหนองคน	โซพิสัย	บึงกาฬ	224	2.2	พัฒนาแหล่งน้ำพื้นที่เกษตรน้ำฝน	องค์กรปกครองส่วนท้องถิ่น	แผนงานองค์กรปกครองส่วนท้องถิ่น	1.000	1.000					2564		
50	ขุดลอกลำห้วยกอกหนองบน	หนองหิน	เลย	215	3.1	พัฒนาแหล่งน้ำพื้นที่เกษตรน้ำฝน	องค์กรปกครองส่วนท้องถิ่น	แผนงานองค์กรปกครองส่วนท้องถิ่น	1.000	1.000					2564		
50	โครงการขุดลอกห้วยบง	หนองหิน	เลย	215	3.1	พัฒนาแหล่งน้ำพื้นที่เกษตรน้ำฝน	องค์กรปกครองส่วนท้องถิ่น	แผนงานองค์กรปกครองส่วนท้องถิ่น	1.000	1.000					2564		
50	จัดหาและติดตั้งเครื่องมือวัดพฤติกรรมเขื่อน เชื้อหินห้วยขะเนน	ปลาปาก	นครพนม	233	3.3	ระบบป้องกันท่วม และระบายน้ำ	กรมชลประทาน	แผนงานค้ำขอตั้งปี 63	1.000	1.000					2564		
50	ปรับปรุงสะพานข้ามคลอง LMC กม.7+506 ขนาด 6.00 x 8.00 ม. โครงการส่งน้ำและบำรุงรักษายี่หว่อง 1 แห่ง	กุสุมา	อุดรธานี	221	2.2	ซ่อมแซม/บำรุงรักษา	กรมชลประทาน	แผนงานค้ำขอตั้งปี 63	1.000	1.000					2564		
50	บำรุงรักษาทางลำเลียงใหญ่ โครงการส่งน้ำและบำรุงรักษาน้ำอูน ระยะทาง 10 กิโลเมตร	พิบูลย์	สกลนคร	229	2.2	ซ่อมแซม/บำรุงรักษา	กรมชลประทาน	แผนงานค้ำขอตั้งปี 63	1.000	1.000					2564		
50	ซ่อมแซมบำรุงรักษาระบบชลประทาน ตามข้อเสนอของเกษตรกรผู้ใช้ชลประทาน จำนวน 12 รายการ โครงการชลประทานนครพนม	เมืองนครพนม	นครพนม	231	2.2	ซ่อมแซม/บำรุงรักษา	กรมชลประทาน	แผนงานค้ำขอตั้งปี 63	1.000	1.000				1.000	แผนงานอื่นๆ		
50	ซ่อมแซมบำรุงรักษาระบบชลประทาน ตามข้อเสนอของเกษตรกรผู้ใช้ชลประทาน จำนวน 10 รายการ โครงการชลประทานหนองคาย	เมืองหนองคาย	หนองคาย	220	2.2	ซ่อมแซม/บำรุงรักษา	กรมชลประทาน	แผนงานค้ำขอตั้งปี 63	1.000	1.000				1.000	แผนงานอื่นๆ		
50	ซ่อมแซมบำรุงรักษาระบบชลประทาน ตามข้อเสนอของเกษตรกรผู้ใช้ชลประทาน จำนวน 10 รายการ โครงการส่งน้ำและบำรุงรักษาน้ำอูน	พิบูลย์	สกลนคร	229	2.2	ซ่อมแซม/บำรุงรักษา	กรมชลประทาน	แผนงานค้ำขอตั้งปี 63	1.000	1.000				1.000	แผนงานอื่นๆ		
50	ซ่อมแซมหินเรียงท้ายกั้นดินอ่างเก็บน้ำป่ากุมภัง พื้นที่ 1,233 ตารางเมตร โครงการชลประทานนครพนม	เมืองนครพนม	นครพนม	221	2.2	ซ่อมแซม/บำรุงรักษา	กรมชลประทาน	แผนงานค้ำขอตั้งปี 63	1.000	1.000				1.000	แผนงานอื่นๆ		
50	ซ่อมแซมอาคารระบายน้ำสันอ่างเก็บน้ำหนองบ่อ จำนวน 1 แห่ง โครงการชลประทานอุดรธานี	หนองหาน	อุดรธานี	221	2.2	ซ่อมแซม/บำรุงรักษา	กรมชลประทาน	แผนงานค้ำขอตั้งปี 63	1.000	1.000				1.000	แผนงานอื่นๆ		
50	ซ่อมแซมบำรุงรักษาในเขต โครงการชลประทานบึงกาฬ (1 โครงการ 1 ล้านบาท) ค่าปลงศพ อ่างเก็บน้ำ เมือง จังหวัดบึงกาฬ 1 รายการ	เมืองบึงกาฬ	บึงกาฬ	221	2.2	ซ่อมแซม/บำรุงรักษา	กรมชลประทาน	แผนงานค้ำขอตั้งปี 63	1.000	1.000					2564		
50	ซ่อมแซมคลองส่งน้ำสาย 85L6 โครงการส่งน้ำและบำรุงรักษายี่หว่อง ความยาวผลสอง 590 เมตร	โพธิ์ตาก	หนองคาย	221	2.2	ฝ่าย/อาคารบังคับน้ำ	กรมชลประทาน	แผนงานค้ำขอตั้งปี 63	1.000	1.000					2563	1.000	แผนงานอื่นๆ
50	ซ่อมแซมท่อส่งน้ำเข้าบ้าน จำนวน 10 แห่ง ฝ่ายส่งน้ำและบำรุงรักษาที่ 3โครงการส่งน้ำและบำรุงรักษาน้ำอูน	พรรณานิคม	สกลนคร	221	2.2	ซ่อมแซม/บำรุงรักษา	กรมชลประทาน	แผนงานค้ำขอตั้งปี 63	1.000	1.000					2563	1.000	แผนงานอื่นๆ
50	ปรับปรุงร่องระบายน้ำข้างคลองส่งน้ำ ฝ่ายส่งน้ำ ที่ 2 โครงการส่งน้ำและบำรุงรักษาน้ำอูน ระยะทาง 850 เมตร	พิบูลย์	สกลนคร	221	2.2	ซ่อมแซม/บำรุงรักษา	กรมชลประทาน	แผนงานค้ำขอตั้งปี 63	1.000	1.000					2563	1.000	แผน งานบูรณา
50	ปรับปรุงอาคารน้ำตก จำนวน 3 แห่ง ฝ่ายส่งน้ำและบำรุงรักษาที่ 3 โครงการส่งน้ำและบำรุงรักษาน้ำอูน	พิบูลย์	สกลนคร	221	2.2	ซ่อมแซม/บำรุงรักษา	กรมชลประทาน	แผนงานค้ำขอตั้งปี 63	1.000	1.000					2563	1.000	แผน งานบูรณา
50	ก่อสร้างฝายน้ำล้น ตามแบบ มข.2527 ลำห้วยไร่ หมู่ที่ 4 บ้านบัว ตำบลโนนยาง สันฝายกึ่ง 20 เมตร สูง 2 เมตร ผนังก้างสูง 3.50 เมตร ตามแบบมาตรฐานก่อสร้างฝาย แบบ มข.2527 องค์กรบริหารส่วนตำบลโนนยาง อ่างเหนือสูงง จังหวัดมุกดาหาร	หนองสูง	มุกดาหาร	420	2.4	ฝ่าย/อาคารบังคับน้ำ	องค์กรปกครองส่วนท้องถิ่น	แผนงานองค์กรปกครองส่วนท้องถิ่น	0.998	0.998					2563	0.998	แผนงานอื่นๆ
50	ซ่อมแซมอาคารชลประทานพร้อมระบบ สาย 1R-LMC อ่างเก็บน้ำห้วยหมาก จำนวน 1 สาย พื้นที่ 89.46 ตารางเมตร โครงการชลประทานมุกดาหาร	คำชะอี	มุกดาหาร	221	2.2	ซ่อมแซม/บำรุงรักษา	กรมชลประทาน	แผนงานค้ำขอตั้งปี 63	0.990	0.990					2563	0.990	แผนงานอื่นๆ
50	ซ่อมแซมกั้นดินและอาคารชลประทาน อ่างเก็บน้ำห้วยไร่ 2 จำนวน 1 สาย พื้นที่ 786.50 ตารางเมตร โครงการชลประทานมุกดาหาร	เมืองมุกดาหาร	มุกดาหาร	221	2.2	ซ่อมแซม/บำรุงรักษา	กรมชลประทาน	แผนงานค้ำขอตั้งปี 63	0.990	0.990					2563	0.990	แผนงานอื่นๆ
50	ซ่อมแซมหินเรียงฝายทดน้ำห้วยโตน พื้นที่ 1,119 ตารางเมตร โครงการชลประทานนครพนม	ศรีสงคราม	นครพนม	221	2.2	ซ่อมแซม/บำรุงรักษา	กรมชลประทาน	แผนงานค้ำขอตั้งปี 63	0.990	0.990					2563	0.990	แผนงานอื่นๆ
50	ซ่อมแซมหินเรียงฝายทดน้ำห้วยสัก พื้นที่ 1,006 ตารางเมตร โครงการชลประทานนครพนม	บ้านแพง	นครพนม	221	2.2	ซ่อมแซม/บำรุงรักษา	กรมชลประทาน	แผนงานค้ำขอตั้งปี 63	0.990	0.990					2563	0.990	แผนงานอื่นๆ
50	ซ่อมแซมขุดลอกตะกอนหน้าหารระบายน้ำฉุกเฉิน ประตูบ้านนาขาม โครงการส่งน้ำและบำรุงรักษาน้ำก่ำ	เวียงยาง	นครพนม	221	2.2	ซ่อมแซม/บำรุงรักษา	กรมชลประทาน	แผนงานค้ำขอตั้งปี 63	0.990	0.990					2563	0.990	แผนงานอื่นๆ
50	ซ่อมแซมขุดลอกตะกอนคลองลำห้วยไร่ ประตูบ้านนาขาม โครงการส่งน้ำและบำรุงรักษาน้ำก่ำ	เวียงยาง	นครพนม	221	2.2	ซ่อมแซม/บำรุงรักษา	กรมชลประทาน	แผนงานค้ำขอตั้งปี 63	0.990	0.990					2563	0.990	แผนงานอื่นๆ
50	ซ่อมแซมอาคารบังคับน้ำและระบบส่งน้ำ สาย RMC อ่างเก็บน้ำห้วยขี้เหล็ก ตอนบน จำนวน 1 สาย พื้นที่ 147.00 ตารางเมตร โครงการชลประทานมุกดาหาร	ดอนตาล	มุกดาหาร	221	2.2	ซ่อมแซม/บำรุงรักษา	กรมชลประทาน	แผนงานค้ำขอตั้งปี 63	0.989	0.989					2563	0.989	แผนงานอื่นๆ

ตารางรายละเอียดการจัดกลุ่มโครงการเพื่อประกอบการจัดทำแผนปฏิบัติการกลุ่มน้ำโขงตะวันออกเฉียงเหนือประจำปีงบประมาณ พ.ศ. 2563 - 2565

การจัดลำดับความสำคัญ	ชื่อแผนงาน / โครงการ / ราชการ	อำเภอ	จังหวัด	รหัสลุ่มน้ำ	กลยุทธ์	ประเภทโครงการ	หน่วยงานระดับกรม	ที่มาแผนงาน	วงเงินโครงการ (ล้านบาท)	วงเงินปีแรก (ล้านบาท)	พื้นที่รับประโยชน์ (ไร่)	ครัวเรือนรับประโยชน์ (ครัวเรือน)	น้ำต้นทุนเพิ่ม (ล้านลบ.ม.)	ปีงบประมาณ	ได้รับงบจากร่าง พรบ.63 (ล้านบาท)	หมายเหตุ
50	ค่าใช้จ่ายในการพัฒนาแหล่งน้ำบาดาลเพื่อสนับสนุนน้ำดื่มสะอาดให้กับโรงเรียนทั่วประเทศขนาดเล็ก	ภูกระดึง	เลย	409	1.3	พัฒนาแหล่งน้ำบาดาล	กรมทรัพยากรน้ำบาดาล	แผนงานค่าก่อสร้างปี 63	0.983	0.983		75		2564		
50	โครงการขุดลอกสระอบต.หนองพันทา หมู่ที่ 11	โซ่งพิสัย	บึงกาฬ	224	2.2	พัฒนาแหล่งน้ำพื้นที่เกษตรนิ่ม	องค์กรปกครองส่วนท้องถิ่น	แผนงานองค์กรปกครองส่วนท้องถิ่น	0.980	0.980				2564		
50	ซ่อมแซมอาคารและถนนขนานท่อส่งน้ำสาย RMP อ่างเก็บน้ำห้วยซำหน้า จำนวน 1 สาย ความยาว 1,100 เมตร โครงการชลประทานมุกดาหาร	ดงหลวง	มุกดาหาร	221	2.2	ซ่อมแซม/บำรุงรักษา	กรมชลประทาน	แผนงานค่าก่อสร้างปี 63	0.980	0.980				2563	0.980	แผนงานอื่นๆ
50	ซ่อมแซมขุดลอกตะกอนระบบส่งน้ำดำเนินโครงการ ระบบส่งน้ำอ่างเก็บน้ำห้วยป่อง (ปชต.) โครงการชลประทานเลย ปริมาณดิน 2,500 ลูกบาศก์เมตร	นาหว้า	เลย	221	2.2	ซ่อมแซม/บำรุงรักษา	กรมชลประทาน	แผนงานค่าก่อสร้างปี 63	0.980	0.980				2564		
50	ซ่อมแซมอาคารทดน้ำและระบบส่งน้ำ อ่างเก็บน้ำห้วยซำเหนือ ตอนบน จำนวน 1 สาย พื้นที่ 92.90 ตารางเมตร โครงการชลประทานมุกดาหาร	ดอยดาด	มุกดาหาร	221	2.2	ซ่อมแซม/บำรุงรักษา	กรมชลประทาน	แผนงานค่าก่อสร้างปี 63	0.975	0.975				2563	0.975	แผนงานอื่นๆ
50	หน่วยฟื้นฟูสภาพป่าสงวนแห่งชาติป่าโคกเหล็ก ที่ 3 จังหวัดเลย	หนองหิน	เลย	215	5.1	อนุรักษ์ พื้นที่ ป่าต้นน้ำ	กรมป่าไม้	แผนงานค่าก่อสร้างปี 63	0.975	0.975	250			2564		
50	หน่วยฟื้นฟูสภาพป่าสงวนแห่งชาติป่าโคกเหล็ก ที่ 2 จังหวัดเลย	หนองหิน	เลย	215	5.1	อนุรักษ์ พื้นที่ ป่าต้นน้ำ	กรมป่าไม้	แผนงานค่าก่อสร้างปี 63	0.975	0.975	250			2564		
50	โครงการขุดลอกลำห้วยตวน หมู่ที่ 4	หนองหาน	อุดรธานี	222	3.1	พัฒนาแหล่งน้ำพื้นที่เกษตรนิ่ม	องค์กรปกครองส่วนท้องถิ่น	แผนงานองค์กรปกครองส่วนท้องถิ่น	0.960	0.960				2564		
50	โครงการขุดลอกห้วยตวน หมู่ 6	หนองหาน	อุดรธานี	222	3.1	พัฒนาแหล่งน้ำพื้นที่เกษตรนิ่ม	องค์กรปกครองส่วนท้องถิ่น	แผนงานองค์กรปกครองส่วนท้องถิ่น	0.960	0.960				2564		
50	ก่อสร้างฝายมข.27	ศรีวิไล	บึงกาฬ	227	2.4	ฝาย/อาคารบังคับน้ำ	องค์กรปกครองส่วนท้องถิ่น	แผนงานองค์กรปกครองส่วนท้องถิ่น	0.960	0.960				2564		
50	ซ่อมแซมทำนบกั้นดินอ่างเก็บน้ำห้วยทอง(ตอนบน) ความยาว 0.10 กิโลเมตร โครงการชลประทานหนองคาย	โพนเต่า	หนองคาย	221	2.2	ซ่อมแซม/บำรุงรักษา	กรมชลประทาน	แผนงานค่าก่อสร้างปี 63	0.960	0.960				2563	0.960	แผนงานอื่นๆ
50	ซ่อมแซมทำนบกั้นดินอ่างเก็บน้ำห้วยหินแก้ว ความยาว 0.10 กิโลเมตร โครงการชลประทานหนองคาย	โพนเต่า	หนองคาย	221	2.2	ซ่อมแซม/บำรุงรักษา	กรมชลประทาน	แผนงานค่าก่อสร้างปี 63	0.960	0.960				2563	0.960	แผนงานอื่นๆ
50	ค่าวางท่อระบายน้ำบ้านท่าแขก หมู่ชนหนองงอมและชุมชนโคกเม็งงา หมู่ 8 , ซอยคอนผู้ 5 ตำบลหนองงอมแงม อำเภอเมือง จังหวัดหนองคาย	เมืองหนองคาย	หนองคาย	220	1.2	พัฒนาระบบประปา	การประปาส่วนภูมิภาค	แผนงานค่าก่อสร้างปี 63	0.960	0.960				2564		
50	ก่อสร้างฝายน้ำล้นลำห้วยแค้น	โคกศรีสุพรรณ	สกลนคร	233	2.4	ฝาย/อาคารบังคับน้ำ	องค์กรปกครองส่วนท้องถิ่น	แผนงานองค์กรปกครองส่วนท้องถิ่น	0.955	0.955				2564		
50	ซ่อมแซมทำนบกั้นดิน อ่างเก็บน้ำห้วยซำหน้า จำนวน 1 สาย พื้นที่ 6,800 ตารางเมตร โครงการชลประทานมุกดาหาร	ดงหลวง	มุกดาหาร	221	2.2	ซ่อมแซม/บำรุงรักษา	กรมชลประทาน	แผนงานค่าก่อสร้างปี 63	0.950	0.950				2563	0.950	แผนงานอื่นๆ
50	ซ่อมแซมคันดินเรือด้านท้ายอาคารระบายน้ำล้น อ่างเก็บน้ำห้วยซำพื้นที่ 1,100 ตารางเมตร โครงการชลประทานนครพนม	ศรีสงคราม	นครพนม	221	2.2	ซ่อมแซม/บำรุงรักษา	กรมชลประทาน	แผนงานค่าก่อสร้างปี 63	0.950	0.950				2563	0.950	แผนงานอื่นๆ
50	ซ่อมแซมคันดินเรือประตูระบายน้ำบ้านดอน พื้นที่ 1,062 ตารางเมตร โครงการชลประทานนครพนม	ศรีสงคราม	นครพนม	221	2.2	ซ่อมแซม/บำรุงรักษา	กรมชลประทาน	แผนงานค่าก่อสร้างปี 63	0.950	0.950				2563	0.950	แผนงานอื่นๆ
50	ซ่อมแซมขุดลอกตะกอนคลองส่งน้ำห้วยบ้านน้อย ปตร.บ้านหนองบึง โครงการส่งน้ำและบำรุงรักษาน้ำท่า	วังยาง	นครพนม	221	2.2	ซ่อมแซม/บำรุงรักษา	กรมชลประทาน	แผนงานค่าก่อสร้างปี 63	0.950	0.950				2563	0.950	แผนงานอื่นๆ
50	ซ่อมแซมขุดลอกตะกอนดินคลองส่งน้ำ RMC สถานีสูบน้ำด้วยไฟฟ้าบ้านนาสะเดา โครงการส่งน้ำและบำรุงรักษาน้ำท่า	ปลาปาก	นครพนม	221	2.2	ซ่อมแซม/บำรุงรักษา	กรมชลประทาน	แผนงานค่าก่อสร้างปี 63	0.950	0.950				2563	0.950	แผนงานอื่นๆ
50	ซ่อมแซมคันดินและอาคารบังคับน้ำบึงกลาง โครงการส่งน้ำและบำรุงรักษาน้ำท่า	โพนแก้ว	สกลนคร	221	2.2	ซ่อมแซม/บำรุงรักษา	กรมชลประทาน	แผนงานค่าก่อสร้างปี 63	0.950	0.950				2563	0.950	แผนงานอื่นๆ
50	ซ่อมแซมคันคลองส่งน้ำสาย RMC สถานีสูบน้ำด้วยไฟฟ้าบ้านนาสะเดา ระยะทาง 2.900 กิโลเมตร โครงการส่งน้ำและบำรุงรักษาน้ำท่า	ปลาปาก	นครพนม	221	2.2	ซ่อมแซม/บำรุงรักษา	กรมชลประทาน	แผนงานค่าก่อสร้างปี 63	0.950	0.950				2563	0.950	แผนงานอื่นๆ
50	ซ่อมแซมคันคลองส่งน้ำสาย LMC สถานีสูบน้ำด้วยไฟฟ้าบ้านนาสะเดา ระยะทาง 2.900 กิโลเมตร โครงการส่งน้ำและบำรุงรักษาน้ำท่า	ปลาปาก	นครพนม	221	2.2	ซ่อมแซม/บำรุงรักษา	กรมชลประทาน	แผนงานค่าก่อสร้างปี 63	0.950	0.950				2563	0.950	แผนงานอื่นๆ
50	ซ่อมแซมขุดลอกตะกอนดินคลองส่งน้ำ LMC สถานีสูบน้ำด้วยไฟฟ้าบ้านนาสะเดา ปริมาณตะกอน 894.00 ลูกบาศก์เมตร โครงการส่งน้ำและบำรุงรักษาน้ำท่า	ปลาปาก	นครพนม	221	2.2	ซ่อมแซม/บำรุงรักษา	กรมชลประทาน	แผนงานค่าก่อสร้างปี 63	0.950	0.950				2563	0.950	แผนงานอื่นๆ
50	ซ่อมแซมคันคลองส่งน้ำสาย RMC สถานีสูบน้ำด้วยไฟฟ้าบ้านนาสะเดา ระยะทาง 2.900 กิโลเมตร โครงการส่งน้ำและบำรุงรักษาน้ำท่า	ปลาปาก	นครพนม	221	2.2	ซ่อมแซม/บำรุงรักษา	กรมชลประทาน	แผนงานค่าก่อสร้างปี 63	0.950	0.950				2563	0.950	แผนงานอื่นๆ
50	ซ่อมแซมคันคลองส่งน้ำสาย LMC สถานีสูบน้ำด้วยไฟฟ้าบ้านนาสะเดา ระยะทาง 2.900 กิโลเมตร โครงการส่งน้ำและบำรุงรักษาน้ำท่า	ปลาปาก	นครพนม	221	2.2	ซ่อมแซม/บำรุงรักษา	กรมชลประทาน	แผนงานค่าก่อสร้างปี 63	0.950	0.950				2563	0.950	แผนงานอื่นๆ
50	ซ่อมแซมอาคารระบายน้ำล้น จำนวน 350 ตารางเมตร อ่างเก็บน้ำห้วยหิน โครงการชลประทานสกลนคร	โคกศรีสุพรรณ	สกลนคร	221	2.2	ซ่อมแซม/บำรุงรักษา	กรมชลประทาน	แผนงานค่าก่อสร้างปี 63	0.950	0.950				2563	0.950	แผนงานอื่นๆ
50	ซ่อมแซมก่อสร้างอ่างเก็บน้ำห้วยหาดเป้ง โครงการชลประทานเลย ความยาว 510 ม.	ปากชม	เลย	221	2.2	ซ่อมแซม/บำรุงรักษา	กรมชลประทาน	แผนงานค่าก่อสร้างปี 63	0.950	0.950				2563	0.950	แผนงานอื่นๆ
50	ซ่อมแซมคลองส่งน้ำสายชอย 2 สาย จำนวน 753 ตม. อ่างเก็บน้ำห้วยคำ โครงการชลประทานสกลนคร	วานรนิวาส	สกลนคร	221	2.2	ซ่อมแซม/บำรุงรักษา	กรมชลประทาน	แผนงานค่าก่อสร้างปี 63	0.942	0.942				2563	0.942	แผนงานอื่นๆ
50	ก่อสร้างฝายน้ำล้น ตามแบบ มข.2527 ห้วยบึงก่อ หมู่ที่ 9 บ้านวัง ตำบลโนนยาง สันผายกว้าง 18 เมตร สูง 2 เมตร ฝายข้างสูง 3.50 เมตร ตามแบบมาตรฐานก่อสร้างฝาย แบบ มข.2527 องค์การบริหารส่วนตำบลโนนยาง อำเภอหนองสูง จังหวัดมุกดาหาร	หนองสูง	มุกดาหาร	420	2.4	ฝาย/อาคารบังคับน้ำ	องค์กรปกครองส่วนท้องถิ่น	แผนงานองค์กรปกครองส่วนท้องถิ่น	0.937	0.937				2563	0.937	แผนงานอื่นๆ
50	ก่อสร้างฝายน้ำล้น ห้วยวังหว้า หมู่ที่ 1 บ้านนางาม ตำบลกุคักไถ่ กว้าง 20 เมตร ฝายข้างสูง 3.50 เมตร สันผายสูง 2 เมตร ตามแบบมาตรฐานฝายน้ำล้น มข 2527 องค์การบริหารส่วนตำบลกุคักไถ่ อำเภอปลาปาก จังหวัดนครพนม	ปลาปาก	นครพนม	231	2.4	ฝาย/อาคารบังคับน้ำ	องค์กรปกครองส่วนท้องถิ่น	แผนงานองค์กรปกครองส่วนท้องถิ่น	0.935	0.935				2563	0.935	แผนงานอื่นๆ
50	โครงการขุดลอกหนองน้ำธรรมชาติ (สายหนองซำบือม)	เมืองนครพนม	นครพนม	231	2.2	พัฒนาแหล่งน้ำพื้นที่เกษตรนิ่ม	องค์กรปกครองส่วนท้องถิ่น	แผนงานองค์กรปกครองส่วนท้องถิ่น	0.933	0.933				2564		
50	ซ่อมแซมเสริมคอนกรีตคานและระบบส่งน้ำ อ่างเก็บน้ำห้วยซำเหนือ ตอนบน จำนวน 1 สาย พื้นที่ 82.94 ตารางเมตร โครงการชลประทานมุกดาหาร	ดอยดาด	มุกดาหาร	221	2.2	ซ่อมแซม/บำรุงรักษา	กรมชลประทาน	แผนงานค่าก่อสร้างปี 63	0.930	0.930				2563	0.930	แผนงานอื่นๆ

ตารางรายละเอียดการจัดกลุ่มโครงการเพื่อประกอบการจัดทำแผนปฏิบัติการรื้อน้ำโขงตะวันออกเฉียงเหนือประจำปีงบประมาณ พ.ศ. 2563 - 2565

การจัดลำดับ ตาม ความสำคัญ	ชื่อแผนงาน / โครงการ / รายการ	อำเภอ	จังหวัด	รหัสลุ่มน้ำ	กลยุทธ์	ประเภทโครงการ	หน่วยงานระดับกรม	ที่มาแผนงาน	วงเงิน โครงการ (ล้านบาท)	วงเงิน ปีแรก (ล้านบาท)	พื้นที่รับ ประโยชน์ (ไร่)	ครัวเรือน รับ ประโยชน์ (ครัวเรือน)	น้ำต้นทุน เพิ่ม (ล้านลบ.ม.)	ปีงบ ประมาณ	ได้รับงบ จาก ร่าง พรบ.63 (ล้านบาท)	หมายเหตุ
50	ซ่อมแซมคันคลองส่งน้ำ L-3L-1R-1R กม.0+000 - กม.3+500 ระยะทาง 3.500 กม.บริเวณงาน 3,909 ลบ.ม. ฝ่ายส่งน้ำและบำรุงรักษาที่ 3 ตำบลคันลิ่ง อำเภอพังโคน จังหวัดสกลนคร โครงการส่งน้ำและบำรุงรักษาน้ำจืด	พรรณานิคม	สกลนคร	221	2.2	ซ่อมแซม/บำรุงรักษา	กรมชลประทาน	แผนงานค่าก่อสร้างปี 63	0.930	0.930				2563	0.930	แผนงานอื่นๆ
50	ซ่อมแซมอาคารควบคุมระบบส่งน้ำ อ่างเก็บน้ำห้วยชีเหล็ก ตอนบน จำนวน 1 สาย พื้นที่ 111.74 ตารางเมตร โครงการชลประทานมุกดาหาร	ดอนตาล	มุกดาหาร	221	2.2	ซ่อมแซม/บำรุงรักษา	กรมชลประทาน	แผนงานค่าก่อสร้างปี 63	0.923	0.923				2563	0.923	แผนงานอื่นๆ
50	ซ่อมแซมคันคลองกั้นน้ำห้วยไผ่ ประตูบ้านนาขาม โครงการส่งน้ำและบำรุงรักษาน้ำจืด	วังยาง	นครพนม	221	2.2	ซ่อมแซม/บำรุงรักษา	กรมชลประทาน	แผนงานค่าก่อสร้างปี 63	0.920	0.920				2564		
50	ขุดลอกหนองแสงโครงการขุดลอกแหล่งน้ำเพื่อการเกษตร	เมืองนครพนม	นครพนม	231	2.2	พัฒนาแหล่งน้ำที่เกษตรกรน้ำฝน	องค์กรปกครองส่วนท้องถิ่น	แผนงานองค์กรปกครองส่วนท้องถิ่น	0.900	0.900				2564		
50	ขุดเจาะบ่อน้ำบาดาลเพื่อการเกษตร	ธาตุมณเฑียร	นครพนม	234	2.3	พัฒนาแหล่งน้ำบาดาล	องค์กรปกครองส่วนท้องถิ่น	แผนงานองค์กรปกครองส่วนท้องถิ่น	0.900	0.900				2564		
50	ขุดเจาะบ่อน้ำบาดาลเพื่อการเกษตรอย่างเพียงพอ	ธาตุมณเฑียร	นครพนม	234	2.3	พัฒนาแหล่งน้ำบาดาล	องค์กรปกครองส่วนท้องถิ่น	แผนงานองค์กรปกครองส่วนท้องถิ่น	0.900	0.900				2564		
50	ขุดเจาะบ่อน้ำบาดาลเพื่อการเกษตร	ธาตุมณเฑียร	นครพนม	234	2.3	พัฒนาแหล่งน้ำบาดาล	องค์กรปกครองส่วนท้องถิ่น	แผนงานองค์กรปกครองส่วนท้องถิ่น	0.900	0.900				2564		
50	ขุดเจาะบ่อน้ำบาดาลเพื่อการเกษตร	ธาตุมณเฑียร	นครพนม	234	2.3	พัฒนาแหล่งน้ำบาดาล	องค์กรปกครองส่วนท้องถิ่น	แผนงานองค์กรปกครองส่วนท้องถิ่น	0.900	0.900				2564		
50	ขุดเจาะบ่อน้ำบาดาลเพื่อการเกษตร	ธาตุมณเฑียร	นครพนม	234	2.3	พัฒนาแหล่งน้ำบาดาล	องค์กรปกครองส่วนท้องถิ่น	แผนงานองค์กรปกครองส่วนท้องถิ่น	0.900	0.900				2564		
50	ขุดเจาะบ่อน้ำบาดาลเพื่อการเกษตร	ธาตุมณเฑียร	นครพนม	234	2.3	พัฒนาแหล่งน้ำบาดาล	องค์กรปกครองส่วนท้องถิ่น	แผนงานองค์กรปกครองส่วนท้องถิ่น	0.900	0.900				2564		
50	ขุดเจาะบ่อน้ำบาดาลเพื่อการเกษตร	ธาตุมณเฑียร	นครพนม	234	2.3	พัฒนาแหล่งน้ำบาดาล	องค์กรปกครองส่วนท้องถิ่น	แผนงานองค์กรปกครองส่วนท้องถิ่น	0.900	0.900				2564		
50	โครงการก่อสร้างฝายเชื่อมลุ่มน้ำห้วยร่องหิน	หนองหาน	อุดรธานี	222	2.4	ฝาย/อาคารบังคับน้ำ	องค์กรปกครองส่วนท้องถิ่น	แผนงานองค์กรปกครองส่วนท้องถิ่น	0.900	0.900				2564		
50	โครงการก่อสร้างฝายเชื่อมลำคานลำห้วยวังซำ หมู่ที่ 8	หนองหาน	อุดรธานี	222	2.4	ฝาย/อาคารบังคับน้ำ	องค์กรปกครองส่วนท้องถิ่น	แผนงานองค์กรปกครองส่วนท้องถิ่น	0.900	0.900				2564		
50	โครงการขุดลอกฝายเชื่อมลำคานลำห้วยวังซำ หมู่ที่ 9	หนองหาน	อุดรธานี	224	2.4	เพิ่มประสิทธิภาพระบบระบายน้ำ	องค์กรปกครองส่วนท้องถิ่น	แผนงานองค์กรปกครองส่วนท้องถิ่น	0.900	0.900				2564		
50	โครงการปรับปรุงเชื่อมลุ่มน้ำลำคานลำห้วยวังซำ หมู่ที่ 9	หนองหาน	อุดรธานี	222	2.2	ซ่อมแซม/บำรุงรักษา	องค์กรปกครองส่วนท้องถิ่น	แผนงานองค์กรปกครองส่วนท้องถิ่น	0.900	0.900				2564		
50	โครงการขุดลอกลำห้วยร่องหิน	หนองหาน	อุดรธานี	222	3.1	พัฒนาแหล่งน้ำที่เกษตรกรน้ำฝน	องค์กรปกครองส่วนท้องถิ่น	แผนงานองค์กรปกครองส่วนท้องถิ่น	0.900	0.900				2564		
50	โครงการขุดลอกลำห้วย	หนองหาน	อุดรธานี	222	3.1	พัฒนาแหล่งน้ำที่เกษตรกรน้ำฝน	องค์กรปกครองส่วนท้องถิ่น	แผนงานองค์กรปกครองส่วนท้องถิ่น	0.900	0.900				2564		
50	ขุดลอกหนองห่าเวือ บ้านกุดคำ หมู่ที่ 10 ตำบลทุ่งฝน ปริมาตรดินขุดไม่น้อยกว่า 25,000 ลูกบาศก์เมตร สึกจากดินเดิมเฉลี่ย 3.50 เมตร องค์กรบริหารส่วนตำบลกุดคำ อำเภอวังหิน จังหวัดอุดรธานี	ทุ่งฝน	อุดรธานี	224	2.2	พัฒนาแหล่งน้ำที่เกษตรกรน้ำฝน	องค์กรปกครองส่วนท้องถิ่น	แผนงานองค์กรปกครองส่วนท้องถิ่น	0.900	0.900				2563	0.900	แผนงานอื่นๆ
50	ขยายเขตประปาในหมู่บ้าน หมู่ที่ 1 จุดตรวจบ้านนาขามยัตินันท์ ยศชัย ถึงบ้านนาจำเริญ เนื่องจากปรับปรุงระบบและขยายเขตประปา บ้านนาจำเริญ	หนองหาน	อุดรธานี	222	1.1	พัฒนาระบบประปา	องค์กรปกครองส่วนท้องถิ่น	แผนงานองค์กรปกครองส่วนท้องถิ่น	0.900	0.900				2564		
50	ปรับปรุงระบบและขยายเขตประปา บ้านนาจำเริญ	บึงเทจดง	บึงกาฬ	225	1.1	พัฒนาระบบประปา	องค์กรปกครองส่วนท้องถิ่น	แผนงานองค์กรปกครองส่วนท้องถิ่น	0.900	0.900				2564		
50	ซ่อมแซมคันดินและอาคารประกอบบังกลาง อันเนื่องมาจากพระราชดำริ	โพนนาแก้ว	สกลนคร	233	2.2	ซ่อมแซม/บำรุงรักษา	กรมชลประทาน	แผนงานค่าก่อสร้างปี 63	0.900	0.900				2563	0.900	แผนงานอื่นๆ
50	ซ่อมแซมคันดินและอาคารประกอบบังคัน อันเนื่องมาจากพระราชดำริ	โพนนาแก้ว	สกลนคร	233	2.2	ซ่อมแซม/บำรุงรักษา	กรมชลประทาน	แผนงานค่าก่อสร้างปี 63	0.900	0.900				2563	0.900	แผนงานอื่นๆ
50	ซ่อมแซมกั้นหินดิน จำนวน 325 เมตร อ่างเก็บน้ำโคกภูเฒ่า 2 (พรต) โครงการชลประทานสกลนคร	ภูพาน	สกลนคร	229	2.2	ซ่อมแซม/บำรุงรักษา	กรมชลประทาน	แผนงานค่าก่อสร้างปี 63	0.900	0.900				2563	0.900	แผนงานอื่นๆ
50	ซ่อมแซมอาคารที่หักกั้นน้ำฝายไฮดรอลิก จำนวน 1 หลัง	โพนสวรรค์	นครพนม	230	2.2	ซ่อมแซม/บำรุงรักษา	กรมชลประทาน	แผนงานค่าก่อสร้างปี 63	0.900	0.900				2564		
50	ซ่อมแซมรางระบายน้ำ ฝายไฮดรอลิก โครงการชลประทานนครพนม	โพนสวรรค์	นครพนม	221	2.2	ซ่อมแซม/บำรุงรักษา	กรมชลประทาน	แผนงานค่าก่อสร้างปี 63	0.900	0.900				2564		
50	ซ่อมแซมขุดลอกตะกอนดินหน้า ประตูบ้านต้นเต้า โครงการส่งน้ำและบำรุงรักษาน้ำจืด	ปลาปาก	นครพนม	221	2.2	ซ่อมแซม/บำรุงรักษา	กรมชลประทาน	แผนงานค่าก่อสร้างปี 63	0.900	0.900				2563	0.900	แผนงานอื่นๆ
50	ซ่อมแซมคันดินและอาคารบังคับน้ำบึงเต้า โครงการส่งน้ำและบำรุงรักษาน้ำจืด	โคกศรีสุพรรณ	สกลนคร	221	2.2	ซ่อมแซม/บำรุงรักษา	กรมชลประทาน	แผนงานค่าก่อสร้างปี 63	0.900	0.900				2563	0.900	แผนงานอื่นๆ
50	ซ่อมแซมคลองส่งน้ำสาย RMC สถานีสูบน้ำที่ 2 มีชัย ประตูห้วยแคน ระยะทาง 1.920 กิโลเมตร โครงการส่งน้ำและบำรุงรักษาน้ำจืด	ธาตุมณเฑียร	นครพนม	221	2.2	ฝาย/อาคารบังคับน้ำ	กรมชลประทาน	แผนงานค่าก่อสร้างปี 63	0.900	0.900				2563	0.900	แผนงานอื่นๆ
50	ซ่อมแซมขุดลอกตะกอนดินคลองส่งน้ำ RMC สถานีสูบน้ำด้วยไฟฟ้าบ้านนาเข็ก จำนวน 1,255 ลูกบาศก์เมตร โครงการส่งน้ำและบำรุงรักษาน้ำจืด	ปลาปาก	นครพนม	221	2.2	ซ่อมแซม/บำรุงรักษา	กรมชลประทาน	แผนงานค่าก่อสร้างปี 63	0.900	0.900				2563	0.900	แผนงานอื่นๆ
50	ซ่อมแซมตาดคอกขุดกั้นน้ำห้วยทราย 4,000 ตร.ม. โครงการชลประทานอุดรธานี	น้ำโสม	อุดรธานี	221	2.2	ซ่อมแซม/บำรุงรักษา	กรมชลประทาน	แผนงานค่าก่อสร้างปี 63	0.900	0.900				2563	0.900	แผนงานอื่นๆ
50	ซ่อมแซมคลองส่งน้ำ อ่างเก็บน้ำห้วยหินมุม จำนวน 867 ตารางเมตร โครงการชลประทานหนองคาย	โพนพิสัย	หนองคาย	221	2.2	ซ่อมแซม/บำรุงรักษา	กรมชลประทาน	แผนงานค่าก่อสร้างปี 63	0.900	0.900				2563	0.900	แผนงานอื่นๆ
50	ซ่อมแซมคลองส่งน้ำ อ่างเก็บน้ำห้วยเปือยเหล็ก จำนวน 1,017 ตารางเมตร โครงการชลประทานหนองคาย	โพนพิสัย	หนองคาย	221	2.2	ซ่อมแซม/บำรุงรักษา	กรมชลประทาน	แผนงานค่าก่อสร้างปี 63	0.900	0.900				2563	0.900	แผนงานอื่นๆ
50	ซ่อมแซมขุดลอกตะกอนฝายหน้าดินการเอง ฝายหน้าน้ำห้วยน้ำฝักและระบบ (พรต) โครงการชลประทานเลย ปริมาณดิน 1,500 ลูกบาศก์เมตร	นาแก	เลย	221	2.2	ซ่อมแซม/บำรุงรักษา	กรมชลประทาน	แผนงานค่าก่อสร้างปี 63	0.900	0.900				2563	0.900	แผนงานอื่นๆ
50	ซ่อมแซมก่อสร้างฝายกั้นน้ำห้วยสงรว โครงการชลประทานเลย ความยาว 500 ม.	ปากชม	เลย	221	2.2	ซ่อมแซม/บำรุงรักษา	กรมชลประทาน	แผนงานค่าก่อสร้างปี 63	0.900	0.900				2563	0.900	แผนงานอื่นๆ
50	ซ่อมแซมคันคลองส่งน้ำ L-3L-1R กม.0+000 - กม.3+173 ตำบลคันลิ่ง อำเภอพังโคน จังหวัดสกลนคร โครงการส่งน้ำและบำรุงรักษาน้ำจืด	พรรณานิคม	สกลนคร	221	2.2	ซ่อมแซม/บำรุงรักษา	กรมชลประทาน	แผนงานค่าก่อสร้างปี 63	0.900	0.900				2563	0.900	แผนงานอื่นๆ
50	ขุดบ่อน้ำบาดาลเพื่อการเกษตร	กุศับ	อุดรธานี	221	2.3	พัฒนาแหล่งน้ำบาดาล	องค์กรปกครองส่วนท้องถิ่น	แผนงานองค์กรปกครองส่วนท้องถิ่น	0.899	0.899				2564		
50	ซ่อมแซมสะพาน คล. ล.ม. 18+400 โครงการส่งน้ำและบำรุงรักษาน้ำจืด	พรรณานิคม	สกลนคร	221	2.2	ซ่อมแซม/บำรุงรักษา	กรมชลประทาน	แผนงานค่าก่อสร้างปี 63	0.895	0.895				2564		
50	ซ่อมแซมหน้าหินดิน อ่างเก็บน้ำห้วยชีเหล็ก ตอนบน จำนวน 1 สาย พื้นที่ 39.60 ตารางเมตร โครงการชลประทานมุกดาหาร	ดอนตาล	มุกดาหาร	221	2.2	ซ่อมแซม/บำรุงรักษา	กรมชลประทาน	แผนงานค่าก่อสร้างปี 63	0.893	0.893				2563	0.893	แผนงานอื่นๆ
50	ก่อสร้างฝายน้ำล้น ลำห้วยน้ำพัน หมู่ที่ 15 บ้านเมืองพาน ตำบลเมืองงาม กิ่งวัง 20 เมตร ล้นฝายสูง 2 เมตร ผนังข้างสูง 3.50 เมตร ตามแนว มข.2527 องค์กรบริหารส่วนตำบลเมืองพาน อำเภอบ้านผือ จังหวัดอุดรธานี	บ้านผือ	อุดรธานี	218	2.4	ฝาย/อาคารบังคับน้ำ	องค์กรปกครองส่วนท้องถิ่น	แผนงานองค์กรปกครองส่วนท้องถิ่น	0.892	0.892				2563	0.892	แผนงานอื่นๆ

ตารางรายละเอียดการจัดกลุ่มโครงการเพื่อประกอบการจัดทำแผนปฏิบัติการกลุ่มน้ำโขงตะวันออกเฉียงเหนือประจำปีงบประมาณ พ.ศ. 2563 - 2565

การจัดลำดับ ตาม ความสำคัญ	ชื่อแผนงาน / โครงการ / รายการ	อำเภอ	จังหวัด	รหัสลุ่มน้ำ	กลยุทธ์	ประเภทโครงการ	หน่วยงานระดับกรม	ที่มาแผนงาน	วงเงิน โครงการ (ล้านบาท)	วงเงิน ปีแรก (ล้านบาท)	พื้นที่รับ ประโยชน์ (ไร่)	ครัวเรือน รับ ประโยชน์ (ครัวเรือน)	น้ำต้นทุน เพิ่ม (ล้านลบ.ม.)	ปีงบประมาณ	ได้รับงบ จาก ร่าง พรบ.63 (ล้านบาท)	หมายเหตุ
50	ก่อสร้างฝายน้ำล้น ลำห้วยหนองแวน หมู่ที่ 2 บ้านใหม่ ตำบลเมืองพาน กว้าง 20 เมตร สันฝายสูง 2 เมตร ผนังข้างสูง 3.50 เมตร ตามแบบ มช.2527 องค์การบริหารส่วนตำบลเมืองพาน อำเภอบ้านผือ จังหวัดอุดรธานี	บ้านผือ	อุดรธานี	218	2.4	ฝาย/อาคารบังคับน้ำ	องค์กรปกครองส่วนท้องถิ่น	แผนงานองค์กรปกครองส่วนท้องถิ่น	0.892	0.892				2563	0.892	แผนงานอื่นๆ
50	ซ่อมแซมโรงซักผ้า อ่างเก็บน้ำห้วยอัน พื้นที่ 1,043 ตารางเมตร โครงการชลประทานนครพนม	ศรีสงคราม	นครพนม	221	2.2	ซ่อมแซม/บำรุงรักษา	กรมชลประทาน	แผนงานคำขอตั้งปี 63	0.890	0.890				2563	0.890	แผนงานอื่นๆ
50	ซ่อมแซมสะพาน คสล. LMC กม. 22+300 โครงการส่งน้ำและบำรุงรักษาน้ำอัน	พรรณานิคม	สกลนคร	221	2.2	ซ่อมแซม/บำรุงรักษา	กรมชลประทาน	แผนงานคำขอตั้งปี 63	0.890	0.890				2564		
50	ซ่อมแซมสะพาน คสล. LMC กม. 17+900 โครงการส่งน้ำและบำรุงรักษาน้ำอัน	พรรณานิคม	สกลนคร	221	2.2	ซ่อมแซม/บำรุงรักษา	กรมชลประทาน	แผนงานคำขอตั้งปี 63	0.890	0.890				2563	0.890	แผนงานอื่นๆ
50	ซ่อมแซมคันคลองส่งน้ำ L-3L-1L กม.0+000 - กม.2+020 ตำบลคันสี อำเภอฟังโคน จังหวัดสกลนคร โครงการส่งน้ำและบำรุงรักษาน้ำอัน	พรรณานิคม	สกลนคร	221	2.2	ซ่อมแซม/บำรุงรักษา	กรมชลประทาน	แผนงานคำขอตั้งปี 63	0.890	0.890				2563	0.890	แผนงานอื่นๆ
50	ปรับปรุงพื้นที่แหล่งน้ำหนองไม้ตาย	โพนสวาง	หนองคาย	218	2.3	อนุรักษ์ฟื้นฟูแหล่งน้ำ	กรมทรัพยากรน้ำ	แผนงานคำขอตั้งปี 63	0.885	0.885	150			2564		
50	ขุดลอกหนองป่าก่า	ศรีสงคราม	นครพนม	228	2.2	พัฒนาแหล่งน้ำที่เกษตรกรนำฝน	องค์กรปกครองส่วนท้องถิ่น	แผนงานองค์กรปกครองส่วนท้องถิ่น	0.880	0.880				2564		
50	ซ่อมแซมอาคารระบายน้ำล้น จำนวน 320 ตารางเมตร อ่างเก็บน้ำห้วยแดง โครงการชลประทานสกลนคร	กุสุมาลย์	สกลนคร	221	2.2	ซ่อมแซม/บำรุงรักษา	กรมชลประทาน	แผนงานคำขอตั้งปี 63	0.880	0.880				2563	0.880	แผนงานอื่นๆ
50	โครงการวางท่อผันน้ำภายในหมู่บ้าน (วางท่อใหม่) หมู่ที่ 2 บ้านพรสันติ	บ้านดุง	อุดรธานี	221	1.1	พัฒนาระบบประปา	องค์กรปกครองส่วนท้องถิ่น	แผนงานองค์กรปกครองส่วนท้องถิ่น	0.870	0.870				2564		
50	ซ่อมแซมคันคลองส่งน้ำ L-3L-1L-2L-1R กม.0+000 - กม.2+155 ระยะทาง 2.155 กม.ปริมาตรงาน 3,657 ลบ.ม.ฝายส่งน้ำและบำรุงรักษาที่ 3 ตำบลคันสี อำเภอฟังโคน จังหวัดสกลนคร	พรรณานิคม	สกลนคร	221	2.2	ซ่อมแซม/บำรุงรักษา	กรมชลประทาน	แผนงานคำขอตั้งปี 63	0.870	0.870				2563	0.870	แผนงานอื่นๆ
50	โครงการส่งน้ำและบำรุงรักษาน้ำอัน	พรรณานิคม	สกลนคร	221	2.2	ซ่อมแซม/บำรุงรักษา	กรมชลประทาน	แผนงานคำขอตั้งปี 63	0.870	0.870				2564		
50	ซ่อมแซมหินทิ้งทำนบกั้นดิน อ่างเก็บน้ำห้วยพาน้ำ จำนวน 1 สาย พื้นที่ 4,850 ตารางเมตร โครงการชลประทานมุกดาหาร	ดงหลวง	มุกดาหาร	221	2.2	ซ่อมแซม/บำรุงรักษา	กรมชลประทาน	แผนงานคำขอตั้งปี 63	0.860	0.860				2563	0.860	แผนงานอื่นๆ
50	โครงการขุดลอกหนองวงใหญ่	โคกศรีสุพรรณ	สกลนคร	233	2.2	พัฒนาแหล่งน้ำที่เกษตรกรนำฝน	องค์กรปกครองส่วนท้องถิ่น	แผนงานองค์กรปกครองส่วนท้องถิ่น	0.851	0.851				2564		
50	ขุดลอกลำห้วยขม	กุสุมาลย์	อุดรธานี	218	3.1	พัฒนาแหล่งน้ำที่เกษตรกรนำฝน	องค์กรปกครองส่วนท้องถิ่น	แผนงานองค์กรปกครองส่วนท้องถิ่น	0.850	0.850				2564		
50	ซ่อมแซมคันดินและอาคารประกอบบึงคันดี อันเนื่องมาจากพระราชดำริ	โคกศรีสุพรรณ	สกลนคร	233	2.2	ซ่อมแซม/บำรุงรักษา	กรมชลประทาน	แผนงานคำขอตั้งปี 63	0.850	0.850				2563	0.850	แผนงานอื่นๆ
50	ซ่อมแซมคันดินและอาคารประกอบหนองข้าว อันเนื่องมาจากพระราชดำริ	เวียง	นครพนม	233	2.2	ซ่อมแซม/บำรุงรักษา	กรมชลประทาน	แผนงานคำขอตั้งปี 63	0.850	0.850				2563	0.850	แผนงานอื่นๆ
50	ซ่อมแซมระบบส่งน้ำ RMP. กม.0+000 - กม. 3+900 อ่างเก็บน้ำคำมะไรเขื่อนเนื่องมาจากพระราชดำริ โครงการชลประทานสกลนคร	ส่องดาว	สกลนคร	228	2.2	ซ่อมแซม/บำรุงรักษา	กรมชลประทาน	แผนงานคำขอตั้งปี 63	0.850	0.850				2563	0.850	แผนงานอื่นๆ
50	ซ่อมแซมอาคารระบายน้ำล้น อ่างเก็บน้ำห้วยพาน้ำ จำนวน 1 สาย ปริมาตร 329 ลูกบาศก์เมตร โครงการชลประทานมุกดาหาร	ดงหลวง	มุกดาหาร	221	2.2	ซ่อมแซม/บำรุงรักษา	กรมชลประทาน	แผนงานคำขอตั้งปี 63	0.850	0.850				2563	0.850	แผนงานอื่นๆ
50	ซ่อมแซมอาคารและถนนขนานท่อส่งน้ำสาย LMP2 อ่างเก็บน้ำห้วยหินสับ จำนวน 1 สาย ความยาว 215.00 เมตร โครงการชลประทานมุกดาหาร	ดงหลวง	มุกดาหาร	221	2.2	ซ่อมแซม/บำรุงรักษา	กรมชลประทาน	แผนงานคำขอตั้งปี 63	0.850	0.850				2563	0.850	แผนงานอื่นๆ
50	ซ่อมแซมดินรื้อด้านหน้าฝาย โพนสวรรค์ พื้นที่ 894 ตารางเมตร โครงการชลประทานนครพนม	โพนสวรรค์	นครพนม	221	2.2	ซ่อมแซม/บำรุงรักษา	กรมชลประทาน	แผนงานคำขอตั้งปี 63	0.850	0.850				2563	0.850	แผนงานอื่นๆ
50	ซ่อมแซมคันดินและอาคารบังคับน้ำหนองคำสุข ระยะทาง 0.600 กิโลเมตร โครงการส่งน้ำและบำรุงรักษาน้ำก่ำ	โคกศรีสุพรรณ	สกลนคร	221	2.2	ซ่อมแซม/บำรุงรักษา	กรมชลประทาน	แผนงานคำขอตั้งปี 63	0.850	0.850				2563	0.850	แผนงานอื่นๆ
50	ซ่อมแซมคันดินและอาคารประกอบหนองบัวทอง ระยะทาง 0.880 กิโลเมตร โครงการส่งน้ำและบำรุงรักษาน้ำก่ำ	เวียง	นครพนม	221	2.2	ซ่อมแซม/บำรุงรักษา	กรมชลประทาน	แผนงานคำขอตั้งปี 63	0.850	0.850				2563	0.850	แผนงานอื่นๆ
50	ซ่อมแซมท่อส่งน้ำสายข่อยอ่างเก็บน้ำห้วยขม โครงการชลประทานเลย ความยาว 480 ม.	ปากชม	เลย	221	2.2	ซ่อมแซม/บำรุงรักษา	กรมชลประทาน	แผนงานคำขอตั้งปี 63	0.850	0.850				2563	0.850	แผนงานอื่นๆ
50	ซ่อมแซมขุดลอกตะกอนคลองส่งน้ำโชน 10 ปริมาตรตะกอน 911 ลบ.ม. คาดคลองความยาว 376 ม. โครงการส่งน้ำและบำรุงรักษาย้อย	โพนสวาง	หนองคาย	221	2.2	ซ่อมแซม/บำรุงรักษา	กรมชลประทาน	แผนงานคำขอตั้งปี 63	0.850	0.850				2563	0.850	แผนงานอื่นๆ
50	ขุดลอกห้วยเปะจกานายออุไรสิงห์ทองไปบานายจันทกสิประใหม่	เวียงจันทน์	สกลนคร	229	3.1	พัฒนาแหล่งน้ำที่เกษตรกรนำฝน	องค์กรปกครองส่วนท้องถิ่น	แผนงานองค์กรปกครองส่วนท้องถิ่น	0.840	0.840				2564		
50	ขุดลอกหนองพังพืด	ศรีสงคราม	นครพนม	225	2.2	พัฒนาแหล่งน้ำที่เกษตรกรนำฝน	ราชการส่วนภูมิภาค (จังหวัด)	แผนงานราชการส่วนภูมิภาค (จังหวัด)	0.837	0.837				2564		
50	ซ่อมแซมระบบส่งน้ำ LMC.กม 0+000 -กม 6+ 150 อ่างเก็บน้ำห้วยบากน้อยอันเนื่องมาจากพระราชดำริ โครงการชลประทานสกลนคร	สว่างแดนดิน	สกลนคร	224	2.2	ซ่อมแซม/บำรุงรักษา	กรมชลประทาน	แผนงานคำขอตั้งปี 63	0.830	0.830				2563	0.830	แผนงานอื่นๆ
50	โครงการก่อสร้างฝายน้ำล้นห้วยแดง	บ้านม่วง	สกลนคร	224	2.4	ฝาย/อาคารบังคับน้ำ	ราชการส่วนภูมิภาค (จังหวัด)	แผนงานราชการส่วนภูมิภาค (จังหวัด)	0.828	0.828				2564		
50	ปรับปรุงอาคารน้ำดีดิน ระบบเปิด บ้านแดงเจริญ หมู่ที่ 4 จำนวน 2 บ่อ ตำบลนาถ่าง เทศบาลตำบลนาถ่าง อำเภอวานรนิวาส จังหวัดเลย	นาถ่าง	เลย	411	2.3	พัฒนาแหล่งน้ำบาดาล	องค์กรปกครองส่วนท้องถิ่น	แผนงานองค์กรปกครองส่วนท้องถิ่น	0.828	0.828				2563	0.828	แผนงานอื่นๆ
50	ซ่อมแซมคลองส่งน้ำสาย RMC จำนวน 657 ตรม. อ่างเก็บน้ำเขื่อนคำโองสร้อย สกลนคร จังหวัดสกลนคร โครงการชลประทานสกลนคร	บ้านม่วง	สกลนคร	221	2.2	ซ่อมแซม/บำรุงรักษา	กรมชลประทาน	แผนงานคำขอตั้งปี 63	0.822	0.822				2563	0.822	แผนงานอื่นๆ
50	โครงการก่อสร้างฝายน้ำล้นคลองกุดศรีเกษมเหล็ก (สบึงจิว) ฝายแก่งเชียงศักดิ์	บ้านม่วง	สกลนคร	224	2.4	ฝาย/อาคารบังคับน้ำ	ราชการส่วนภูมิภาค (จังหวัด)	แผนงานราชการส่วนภูมิภาค (จังหวัด)	0.813	0.813				2564		
50	ก่อสร้างฝายน้ำล้นคอนกรีตเสริมเหล็ก ลำห้วยจ้อย ความยาว 2527 หมู่ที่ 11 บ้านผึ่ง 4 ใหม่ ตำบลสร่างก่อ กว้าง 19.00 เมตร สันฝายสูง 2.00 เมตร ผนังข้างสูง 3.50 เมตร รายละเอียดตามปริมาณงานและแบบแปลนที่กำหนด องค์การบริหารส่วนตำบลสร่างก่อ อำเภอกุสุมาลย์ จังหวัดอุดรธานี	กุสุมาลย์	อุดรธานี	218	2.4	ฝาย/อาคารบังคับน้ำ	องค์กรปกครองส่วนท้องถิ่น	แผนงานองค์กรปกครองส่วนท้องถิ่น	0.808	0.808				2563	0.808	แผนงานอื่นๆ
50	โครงการขุดลอกหนองหมากเก็บ	พิบูลย์	สกลนคร	229	2.2	พัฒนาแหล่งน้ำที่เกษตรกรนำฝน	ราชการส่วนภูมิภาค (จังหวัด)	แผนงานราชการส่วนภูมิภาค (จังหวัด)	0.800	0.800				2564		
50	โครงการขุดลอกหนองงูเหลือม	พิบูลย์	สกลนคร	229	2.2	พัฒนาแหล่งน้ำที่เกษตรกรนำฝน	ราชการส่วนภูมิภาค (จังหวัด)	แผนงานราชการส่วนภูมิภาค (จังหวัด)	0.800	0.800				2564		
50	โครงการขุดลอกหนองจันทน์	โคกศรีสุพรรณ	สกลนคร	233	2.2	พัฒนาแหล่งน้ำที่เกษตรกรนำฝน	องค์กรปกครองส่วนท้องถิ่น	แผนงานองค์กรปกครองส่วนท้องถิ่น	0.800	0.800				2564		
50	โครงการขุดลอกหนองสามหนอง	บ้านม่วง	สกลนคร	225	2.2	พัฒนาแหล่งน้ำที่เกษตรกรนำฝน	องค์กรปกครองส่วนท้องถิ่น	แผนงานองค์กรปกครองส่วนท้องถิ่น	0.800	0.800				2564		
50	ขุดลอกหนองโพธิ์	บ้านม่วง	สกลนคร	225	2.2	พัฒนาแหล่งน้ำที่เกษตรกรนำฝน	องค์กรปกครองส่วนท้องถิ่น	แผนงานองค์กรปกครองส่วนท้องถิ่น	0.800	0.800				2564		

ตารางรายละเอียดการจัดกลุ่มโครงการเพื่อประกอบการจัดทำแผนปฏิบัติการรณรงค์ขจัดวันออกเสียงเหนือประจำงบประมาณ พ.ศ. 2563 - 2565

การจัดลำดับความสำคัญ	ชื่อแผนงาน / โครงการ / รายการ	อำเภอ	จังหวัด	รหัสลุ่มน้ำ	กลยุทธ์	ประเภทโครงการ	หน่วยงานระดับกรม	ที่มาแผนงาน	วงเงินโครงการ (ล้านบาท)	วงเงินปีแรก (ล้านบาท)	พื้นที่รับประโยชน์ (ไร่)	ครัวเรือนรับประโยชน์ (ครัวเรือน)	น้ำต้นทุนเพิ่ม (ล้านลบ.ม.)	ปีงบประมาณ	ได้รับงบจากราง พรบ.63 (ล้านบาท)	หมายเหตุ
50	โครงการติดตั้งเครื่องสูบน้ำในสวนหลวงวง 9	เมืองนครพนม	นครพนม	231	2.4	สถานีสูบน้ำ/ระบบสูบน้ำ	องค์กรปกครองส่วนท้องถิ่น	แผนงานองค์กรปกครองส่วนท้องถิ่น	0.800	0.800				2564		
50	ขยายเขตการประปา	สร้างคอม	อุดรธานี	221	1.1	พัฒนาระบบประปา	องค์กรปกครองส่วนท้องถิ่น	แผนงานองค์กรปกครองส่วนท้องถิ่น	0.800	0.800				2564		
50	ขยายเขตการประปา	สร้างคอม	อุดรธานี	221	1.1	พัฒนาระบบประปา	องค์กรปกครองส่วนท้องถิ่น	แผนงานองค์กรปกครองส่วนท้องถิ่น	0.800	0.800				2564		
50	ขยายเขตการประปา	สร้างคอม	อุดรธานี	221	1.1	พัฒนาระบบประปา	องค์กรปกครองส่วนท้องถิ่น	แผนงานองค์กรปกครองส่วนท้องถิ่น	0.800	0.800				2564		
50	โครงการทำฝายน้ำล้นและสะพานข้าม บ้านพรประเสริฐ(ฝายใหม่วังเดือนห้า)	น้ำโสม	หนองคาย	224	2.4	ฝาย/อาคารบังคับน้ำ	องค์กรปกครองส่วนท้องถิ่น	แผนงานองค์กรปกครองส่วนท้องถิ่น	0.800	0.800				2564		
50	ขุดสระน้ำเพื่อการเกษตร	หนองหิน	เลย	215	2.4	พัฒนาแหล่งน้ำที่เกษตรกรไม่ฝน	องค์กรปกครองส่วนท้องถิ่น	แผนงานองค์กรปกครองส่วนท้องถิ่น	0.800	0.800				2564		
50	ขุดลอกแหล่งน้ำธรรมชาติ	หนองหิน	เลย	215	2.3	พัฒนาแหล่งน้ำที่เกษตรกรไม่ฝน	องค์กรปกครองส่วนท้องถิ่น	แผนงานองค์กรปกครองส่วนท้องถิ่น	0.800	0.800				2564		
50	ก่อสร้างระบบประปาหมู่บ้าน แบบประปาบาดาลแบบตั้งแคมป์ หมู่ที่ 11 บ้านโป่งวังพัฒนา ตำบลห้วยส้ม ตามแบบมาตรฐานกรมทรัพยากรน้ำบาดาล องค์การบริหารส่วนตำบลห้วยส้ม อำเภอภักดี จังหวัดเลย	ภูกระดึง	เลย	409	1.1	พัฒนาระบบประปา	องค์กรปกครองส่วนท้องถิ่น	แผนงานองค์กรปกครองส่วนท้องถิ่น	0.800	0.800				2563	0.800	แผนงานอื่นๆ
50	261) ม.6, ม.7 ต.ศรีสงคราม อ.ศรีสงคราม จ.นครพนม	ศรีสงคราม	นครพนม	229	1.2	พัฒนาระบบประปา	การประปาส่วนภูมิภาค	แผนงานปี 62 ที่ไม่ได้รับงบ	0.800	0.800				2564		
50	ซ่อมแซมคันดินและอาคารประกอบหนองบัวทอง อันเนื่องมาจากพระราชดำริ	วังยาง	นครพนม	233	2.2	ซ่อมแซม/บำรุงรักษา	กรมชลประทาน	แผนงานคำขอตั้งปี 63	0.800	0.800				2563	0.800	แผนงานอื่นๆ
50	ซ่อมแซมคลองส่งน้ำ สาย RMC-LMC จำนวน 1470 แห่งที่เก็บน้ำโคกภูใหม่ (พรต) โครงการชลประทานสกลนคร	ภูพาน	สกลนคร	229	2.2	ฝาย/อาคารบังคับน้ำ	กรมชลประทาน	แผนงานคำขอตั้งปี 63	0.800	0.800				2564		
50	ซ่อมแซมอาคารบ้านพักที่ทำการ โครงการชลประทานมุกดาหาร จำนวน 3 หลัง	เมืองมุกดาหาร	มุกดาหาร	236	2.2	ซ่อมแซม/บำรุงรักษา	กรมชลประทาน	แผนงานคำขอตั้งปี 63	0.800	0.800				2564		
50	ซ่อมแซมอาคารระบายน้ำสัน อ่างเก็บน้ำห้วยหินลาด จำนวน 1 สาย พื้นที่ 68.00 ตารางเมตร โครงการชลประทานมุกดาหาร	เมืองมุกดาหาร	มุกดาหาร	221	2.2	ซ่อมแซม/บำรุงรักษา	กรมชลประทาน	แผนงานคำขอตั้งปี 63	0.800	0.800				2563	0.800	แผนงานอื่นๆ
50	ซ่อมแซมคันดินเรียงท้ายทำนบดินอ่างเก็บน้ำห้วยคตน้อย พื้นที่ 980 ตารางเมตร โครงการชลประทานนครพนม	เมืองนครพนม	นครพนม	221	2.2	ซ่อมแซม/บำรุงรักษา	กรมชลประทาน	แผนงานคำขอตั้งปี 63	0.800	0.800				2563	0.800	แผนงานอื่นๆ
50	ซ่อมแซมคอนกรีตคอคองส่งน้ำสาย LMC อ่างเก็บน้ำห้วยขมิ้นโฮง โครงการชลประทานนครพนม	เมืองนครพนม	นครพนม	221	2.2	ซ่อมแซม/บำรุงรักษา	กรมชลประทาน	แผนงานคำขอตั้งปี 63	0.800	0.800				2563	0.800	แผนงานอื่นๆ
50	ซ่อมแซมคอนกรีตคอคองส่งน้ำสาย RMC กม.1+073 - กม.2+437 อ่างเก็บน้ำห้วยขมิ้นโฮง โครงการชลประทานนครพนม	เมืองนครพนม	นครพนม	221	2.2	ซ่อมแซม/บำรุงรักษา	กรมชลประทาน	แผนงานคำขอตั้งปี 63	0.800	0.800				2563	0.500	แผนงานอื่นๆ
50	ซ่อมแซมคอนกรีตคอคองส่งน้ำสาย RMC กม. 1+073 - กม.2+430 อ่างเก็บน้ำห้วยแคน โครงการชลประทานนครพนม	ปลาปาก	นครพนม	221	2.2	ซ่อมแซม/บำรุงรักษา	กรมชลประทาน	แผนงานคำขอตั้งปี 63	0.800	0.800				2563	0.800	แผนงานอื่นๆ
50	ซ่อมแซมคลองส่งน้ำ สถานีสูบน้ำด้วยไฟฟ้าบ้านนาเสคา โครงการส่งน้ำและบำรุงรักษาน้ำก่ำ	ปลาปาก	นครพนม	221	2.2	ซ่อมแซม/บำรุงรักษา	กรมชลประทาน	แผนงานคำขอตั้งปี 63	0.800	0.800				2563	0.800	แผนงานอื่นๆ
50	ซ่อมแซมคลองส่งน้ำ สถานีสูบน้ำด้วยไฟฟ้าบ้านนาเชือก โครงการส่งน้ำและบำรุงรักษาน้ำก่ำ	ปลาปาก	นครพนม	221	2.2	ซ่อมแซม/บำรุงรักษา	กรมชลประทาน	แผนงานคำขอตั้งปี 63	0.800	0.800				2563	0.800	แผนงานอื่นๆ
50	ซ่อมแซมคันดินและอาคารบังคับน้ำหนองท่าเรือ จำนวน 1,000 ลูกบาศก์เมตร โครงการส่งน้ำและบำรุงรักษาน้ำก่ำ	โคกศรีสุพรรณ	สกลนคร	221	2.2	ซ่อมแซม/บำรุงรักษา	กรมชลประทาน	แผนงานคำขอตั้งปี 63	0.800	0.800				2563	0.800	แผนงานอื่นๆ
50	ซ่อมแซมคลองส่งน้ำสาย IR-LMC สถานีสูบน้ำที่ 2 มีชัย ปตร.ห้วยแคน ระยะทาง 1.920 กิโลเมตร โครงการส่งน้ำและบำรุงรักษาน้ำก่ำ	ธาตุนคร	นครพนม	221	2.2	ฝาย/อาคารบังคับน้ำ	กรมชลประทาน	แผนงานคำขอตั้งปี 63	0.800	0.800				2563	0.800	แผนงานอื่นๆ
50	ซ่อมแซมอาคารระบายน้ำ Dike No.1 ฝายห้วยหลวง จำนวน 5 แห่ง โครงการชลประทานหนองคาย	โพนพิสัย	หนองคาย	221	2.2	ซ่อมแซม/บำรุงรักษา	กรมชลประทาน	แผนงานคำขอตั้งปี 63	0.800	0.800				2563	0.800	แผนงานอื่นๆ
50	ซ่อมแซมระบบส่งน้ำและอาคารประกอบ 4 สาย ประตูระบายน้ำห้วยปลาหลด โครงการชลประทานสกลนคร	พังโคน	สกลนคร	221	2.2	ซ่อมแซม/บำรุงรักษา	กรมชลประทาน	แผนงานคำขอตั้งปี 63	0.800	0.800				2563	0.800	แผนงานอื่นๆ
50	ซ่อมแซมท่อส่งน้ำสายขอยอ่างเก็บน้ำห้วยไร่ โครงการชลประทานเลย ความยาว 470 ม.	ป่าซาง	เลย	221	2.2	ซ่อมแซม/บำรุงรักษา	กรมชลประทาน	แผนงานคำขอตั้งปี 63	0.800	0.800				2563	0.800	แผนงานอื่นๆ
50	ซ่อมแซมอาคารไขว้ตอน คลอง 9R-L 1 แห่ง โครงการส่งน้ำและบำรุงรักษาห้วยหลวง	กุฉินชัย	อุดรธานี	221	2.2	ซ่อมแซม/บำรุงรักษา	กรมชลประทาน	แผนงานคำขอตั้งปี 63	0.800	0.800				2563	0.800	แผนงานอื่นๆ
50	ซ่อมแซมคลองส่งน้ำ 1R-8R-L โครงการส่งน้ำและบำรุงรักษาห้วยหลวง	กุฉินชัย	อุดรธานี	221	2.2	ฝาย/อาคารบังคับน้ำ	กรมชลประทาน	แผนงานคำขอตั้งปี 63	0.800	0.800				2563	0.800	แผนงานอื่นๆ
50	ซ่อมแซมคันคลองและอาคารปริศาคด คลอง 4R-L โครงการส่งน้ำและบำรุงรักษาห้วยหลวง	กุฉินชัย	อุดรธานี	221	2.2	ซ่อมแซม/บำรุงรักษา	กรมชลประทาน	แผนงานคำขอตั้งปี 63	0.800	0.800				2563	0.800	แผนงานอื่นๆ
50	ซ่อมแซมสะพาน คลส. LMC กม. 18+020 โครงการส่งน้ำและบำรุงรักษาน้ำอูน	พรรณานิคม	สกลนคร	221	2.2	ซ่อมแซม/บำรุงรักษา	กรมชลประทาน	แผนงานคำขอตั้งปี 63	0.790	0.790				2563	0.790	แผนงานอื่นๆ
50	ซ่อมแซมสะพาน คลส. LMC กม. 19+420 โครงการส่งน้ำและบำรุงรักษาน้ำอูน	พรรณานิคม	สกลนคร	221	2.2	ซ่อมแซม/บำรุงรักษา	กรมชลประทาน	แผนงานคำขอตั้งปี 63	0.789	0.789				2564		
50	ซ่อมแซมอาคารระบายน้ำคลองส่งน้ำสายใหญ่มีชัยและสายขอย อ่างเก็บน้ำห้วยไร่ จำนวน 1 สาย พื้นที่ 143.63 ตารางเมตร โครงการชลประทานมุกดาหาร	ดงหลวง	มุกดาหาร	221	2.2	ซ่อมแซม/บำรุงรักษา	กรมชลประทาน	แผนงานคำขอตั้งปี 63	0.780	0.780				2564		
50	ซ่อมแซมสะพาน คลส. LMC กม. 19+840 โครงการส่งน้ำและบำรุงรักษาน้ำอูน	พรรณานิคม	สกลนคร	221	2.2	ซ่อมแซม/บำรุงรักษา	กรมชลประทาน	แผนงานคำขอตั้งปี 63	0.780	0.780				2563	0.780	แผนงานอื่นๆ
50	ซ่อมแซมคันคลองส่งน้ำ L-3L-1L-2L กม.4+988 - กม.6+320 ระยะทาง 1.332 กม.ปริมณฑลงาน 3,278 ลบ.ม. ฝายส่งน้ำและบำรุงรักษาที่ 3 ตำบลต้นผึ้ง อำเภอพังโคน จังหวัดสกลนคร โครงการส่งน้ำและบำรุงรักษาน้ำอูน	พรรณานิคม	สกลนคร	221	2.2	ซ่อมแซม/บำรุงรักษา	กรมชลประทาน	แผนงานคำขอตั้งปี 63	0.780	0.780				2563	0.780	แผนงานอื่นๆ
50	โครงการขุดลอกอ่าห้วยยาง บ้านโนนอุดม ม. ๔ ต.ไร่	พรรณานิคม	สกลนคร	229	3.1	พัฒนาแหล่งน้ำที่เกษตรกรไม่ฝน	ราชการส่วนภูมิภาค (จังหวัด)	แผนงานราชการส่วนภูมิภาค (จังหวัด)	0.769	0.769				2564		
50	ก่อสร้างฝายน้ำล้น สำหวับ้านหนอง หมู่ที่ 10 บ้านโพนส้ม ตำบลเมืองพาน กว้าง 16 เมตร สันฝายสูง 2 เมตร ผนังข้างสูง 3.50 เมตร ตามแบบ มข.2527 องค์การบริหารส่วนตำบลเมืองพาน อำเภอบ้านผือ จังหวัดอุดรธานี	บ้านผือ	อุดรธานี	218	2.4	ฝาย/อาคารบังคับน้ำ	องค์กรปกครองส่วนท้องถิ่น	แผนงานองค์กรปกครองส่วนท้องถิ่น	0.769	0.769				2563	0.769	แผนงานอื่นๆ
50	ก่อสร้างฝายน้ำล้น สำหวับ้านคาว หมู่ที่ 2 บ้านใหม่ ตำบลเมืองพาน กว้าง 16 เมตร สันฝายสูง 2 เมตร ผนังข้างสูง 3.50 เมตร ตามแบบ มข.2527 องค์การบริหารส่วนตำบลเมืองพาน อำเภอบ้านผือ จังหวัดอุดรธานี	บ้านผือ	อุดรธานี	218	2.4	ฝาย/อาคารบังคับน้ำ	องค์กรปกครองส่วนท้องถิ่น	แผนงานองค์กรปกครองส่วนท้องถิ่น	0.769	0.769				2563	0.769	แผนงานอื่นๆ
50	ซ่อมแซมคันดินเรียงลาดด้านหน้าและลาดด้านท้ายอาคารระบายน้ำสันจำนวน 2,000 ตร.ม. อ่างเก็บน้ำห้วยศาลาใน ขป.สกลนคร จังหวัดสกลนคร โครงการชลประทานสกลนคร	คำตากล้า	สกลนคร	221	2.2	ซ่อมแซม/บำรุงรักษา	กรมชลประทาน	แผนงานคำขอตั้งปี 63	0.765	0.765				2563	0.765	แผนงานอื่นๆ

ตารางรายละเอียดการจัดกลุ่มโครงการเพื่อประกอบการจัดทำแผนปฏิบัติการกลุ่มน้ำโขงตะวันออกเฉียงเหนือประจำปีงบประมาณ พ.ศ. 2563 - 2565

การจัดลำดับ ตาม ความสำคัญ	ชื่อแผนงาน / โครงการ / รายการ	อำเภอ	จังหวัด	รหัสลุ่มน้ำ	กลยุทธ์	ประเภทโครงการ	หน่วยงานระดับกรม	ที่มาแผนงาน	วงเงิน โครงการ (ล้านบาท)	วงเงิน ปีแรก (ล้านบาท)	พื้นที่รับ ประโยชน์ (ไร่)	ครัวเรือน รับ ประโยชน์ (ครัวเรือน)	น้ำต้นทุน เพิ่ม (ล้านลบ.ม.)	ปีงบประมาณ	ได้รับงบ จาก ร่าง พรบ.63 (ล้านบาท)	หมายเหตุ
50	ซ่อมแซมคลองส่งน้ำสาย RMC ,LMC จำนวน 2,800 ตรม. อ่างเก็บน้ำวังแร่ จ.สกลนคร โครงการชลประทานสกลนคร	บ้านม่วง	สกลนคร	221	2.2	ซ่อมแซม/บำรุงรักษา	กรมชลประทาน	แผนงานค่าชลประทาน 63	0.765	0.765				2563	0.765	แผนงานอื่นๆ
50	โครงการขุดลอกหนองเป้น	พังโคน	สกลนคร	229	2.2	พัฒนาแหล่งน้ำพื้นที่เกษตรน้ำฝน	ราชการส่วนภูมิภาค (จังหวัด)	แผนงานราชการส่วนภูมิภาค (จังหวัด)	0.750	0.750				2564		
50	ขุดลอกหนองโพธิ์	บ้านม่วง	สกลนคร	225	2.2	พัฒนาแหล่งน้ำพื้นที่เกษตรน้ำฝน	องค์กรปกครองส่วนท้องถิ่น	แผนงานองค์กรปกครองส่วนท้องถิ่น	0.750	0.750				2564		
50	ขุดลอกหนองคันเหว้า	ศรีสงคราม	นครพนม	228	2.2	พัฒนาแหล่งน้ำพื้นที่เกษตรน้ำฝน	องค์กรปกครองส่วนท้องถิ่น	แผนงานองค์กรปกครองส่วนท้องถิ่น	0.750	0.750				2564		
50	ก่อสร้างประปาห้วยสูง ศาลากลางบ้าน	เวราณี	สย	411	1.1	พัฒนาระบบประปา	องค์กรปกครองส่วนท้องถิ่น	แผนงานองค์กรปกครองส่วนท้องถิ่น	0.750	0.750				2564		
50	ซ่อมแซมอาคารบังคับน้ำคันพันกันน้ำฝั่งซ้ายลำน้ำก่ำ ปท.บ้านหนองเป้ง อันเนื่องมาจากพระราชดำริ	โพนสวรรค์	สกลนคร	233	2.2	ซ่อมแซม/บำรุงรักษา	กรมชลประทาน	แผนงานค่าชลประทาน 63	0.750	0.750				2563	0.750	แผนงานอื่นๆ
50	ซ่อมแซมระบบส่งน้ำและทางระบายห้วยบน ความยาว 35 เมตร พื้นที่รับประโยชน์ 500 ไร่	นาแก	หนองบัวลำภู	218	2.2	ซ่อมแซม/บำรุงรักษา	กรมชลประทาน	แผนงานค่าชลประทาน 63	0.750	0.750				2563	0.750	แผนงานอื่นๆ
50	ซ่อมแซมคลองส่งน้ำ สาย LMC จำนวน 865 ตารางเมตร อ่างเก็บน้ำห้วยโถง-ยาง (พรต) โครงการชลประทานสกลนคร	โคกศรีสุพรรณ	สกลนคร	233	2.2	ฝ่าย/อาคารบังคับน้ำ	กรมชลประทาน	แผนงานค่าชลประทาน 63	0.750	0.750				2563	0.750	แผนงานอื่นๆ
50	ซ่อมแซมคลองส่งน้ำสาย RMC- LMC จำนวน 1361 ตารางเมตร อ่างเก็บน้ำห้วยหินชะแนมใหญ่ (พรต.) โครงการชลประทานสกลนคร	กุสุมาลย์	สกลนคร	230	2.2	ฝ่าย/อาคารบังคับน้ำ	กรมชลประทาน	แผนงานค่าชลประทาน 63	0.750	0.750				2563	0.750	แผนงานอื่นๆ
50	ซ่อมแซมอาคารระบนำที่ส่งน้ำ สาย RMP2 และ สายช้อย อ่างเก็บน้ำห้วยแดน จำนวน 1 สาย พื้นที่ 143.63 ตารางเมตร โครงการชลประทานมุกดาหาร	ดงหลวง	มุกดาหาร	221	2.2	ซ่อมแซม/บำรุงรักษา	กรมชลประทาน	แผนงานค่าชลประทาน 63	0.750	0.750				2564		
50	ซ่อมแซมพื้นอาคารระบบน้ำ อ่างเก็บน้ำห้วยอ้น จำนวน 1 แห่ง โครงการชลประทานนครพนม	ศรีสงคราม	นครพนม	221	2.2	ซ่อมแซม/บำรุงรักษา	กรมชลประทาน	แผนงานค่าชลประทาน 63	0.750	0.750				2563	0.750	แผนงานอื่นๆ
50	ซ่อมแซมคลองส่งน้ำสาย LMC,RMC,1L-RMC จำนวน 240 ตารางเมตร อ่างเก็บน้ำห้วยหินแตก อันเนื่องมาจากพระราชดำริ โครงการชลประทานสกลนคร	พรรณานิคม	สกลนคร	221	2.2	ซ่อมแซม/บำรุงรักษา	กรมชลประทาน	แผนงานค่าชลประทาน 63	0.750	0.750				2563	0.750	แผนงานอื่นๆ
50	ซ่อมแซมท่านเดินพร้อมอาคารประกอบ 1 แห่ง และระบบส่งน้ำ 1 สาย อ่างเก็บน้ำห้วยเป้ง โครงการชลประทานสกลนคร	พังโคน	สกลนคร	221	2.2	ซ่อมแซม/บำรุงรักษา	กรมชลประทาน	แผนงานค่าชลประทาน 63	0.750	0.750				2563	0.750	แผนงานอื่นๆ
50	ซ่อมแซมท่านเดิน 1 แห่ง และระบบส่งน้ำ 2 สาย อ่างเก็บน้ำห้วยบ้านช้าง อันเนื่องมาจากพระราชดำริ โครงการชลประทานสกลนคร	พรรณานิคม	สกลนคร	221	2.2	ซ่อมแซม/บำรุงรักษา	กรมชลประทาน	แผนงานค่าชลประทาน 63	0.750	0.750				2563	0.750	แผนงานอื่นๆ
50	ซ่อมแซมท่านเดินพร้อมอาคารประกอบ 1 แห่ง และระบบส่งน้ำ 2 สาย อ่างเก็บน้ำค้ำประมง อันเนื่องมาจากพระราชดำริ โครงการชลประทานสกลนคร	พรรณานิคม	สกลนคร	221	2.2	ซ่อมแซม/บำรุงรักษา	กรมชลประทาน	แผนงานค่าชลประทาน 63	0.750	0.750				2563	0.750	แผนงานอื่นๆ
50	ซ่อมแซมขุดลอกตะกอนคลองส่งน้ำโชน 9 ปริมาตรตะกอน 256 ลบ.ม. คาดคลองความยาว 491 ม. โครงการส่งน้ำและบำรุงรักษาห้วยโฆง	โพนทราย	หนองคาย	221	2.2	ซ่อมแซม/บำรุงรักษา	กรมชลประทาน	แผนงานค่าชลประทาน 63	0.750	0.750				2563	0.750	แผนงานอื่นๆ
50	ขุดลอกตะกอนคลองส่งน้ำโชน 8 ปริมาตรตะกอน 1,115 ลบ.ม. คาดคลองความยาว 388 ม. โครงการส่งน้ำและบำรุงรักษาห้วยโฆง	โพนทราย	หนองคาย	221	2.2	เพิ่มประสิทธิภาพการระบายน้ำ	กรมชลประทาน	แผนงานค่าชลประทาน 63	0.750	0.750				2563	0.750	แผนงานอื่นๆ
50	โครงการขุดลอกหนองน้ำธรรมชาติ(ห้วยขี้หมูตอนบน)	เมืองนครพนม	นครพนม	231	2.2	พัฒนาแหล่งน้ำพื้นที่เกษตรน้ำฝน	องค์กรปกครองส่วนท้องถิ่น	แผนงานองค์กรปกครองส่วนท้องถิ่น	0.739	0.739				2564		
50	สระเก็บน้ำขนาด 2,500 ลบ.ม.	พรรณานิคม	สกลนคร	229	2.3	พัฒนาแหล่งน้ำพื้นที่เกษตรน้ำฝน	สำนักพัฒนาพื้นที่ปฏิบัติการ ส.ป.ก	แผนงานค่าชลประทาน 63	0.738	0.738				2564		
50	ก่อสร้างฝายน้ำล้นลำห้วยมก	โคกศรีสุพรรณ	สกลนคร	233	2.4	ฝ่าย/อาคารบังคับน้ำ	องค์กรปกครองส่วนท้องถิ่น	แผนงานองค์กรปกครองส่วนท้องถิ่น	0.737	0.737				2564		
50	โครงการขุดลอกหนองคำ	โคกศรีสุพรรณ	สกลนคร	233	2.2	พัฒนาแหล่งน้ำพื้นที่เกษตรน้ำฝน	องค์กรปกครองส่วนท้องถิ่น	แผนงานองค์กรปกครองส่วนท้องถิ่น	0.725	0.725				2564		
50	ซ่อมแซมคลองส่งน้ำสาย RMC จำนวน 580 ตรม. อ่างเก็บน้ำหนองกรัง จ.สกลนคร จังหวัดสกลนคร โครงการชลประทานสกลนคร	บ้านม่วง	สกลนคร	221	2.2	ซ่อมแซม/บำรุงรักษา	กรมชลประทาน	แผนงานค่าชลประทาน 63	0.725	0.725				2563	0.725	แผนงานอื่นๆ
50	โครงการขุดลอกห้วยศาล บ้านดอนม่วย หมู่ 4ตำบลนาคำ อำเภอนารายณ์ จ.สกลนคร	วานรนิวาส	สกลนคร	228	3.1	พัฒนาแหล่งน้ำพื้นที่เกษตรน้ำฝน	ราชการส่วนภูมิภาค (จังหวัด)	แผนงานราชการส่วนภูมิภาค (จังหวัด)	0.720	0.720				2564		
50	ซ่อมแซมอาคารหรือระบบส่งน้ำสายช้อย อ่างเก็บน้ำห้วยมุก จำนวน 1 สาย พื้นที่ 111.74 ตารางเมตร โครงการชลประทานมุกดาหาร	คำชะอี	มุกดาหาร	221	2.2	ซ่อมแซม/บำรุงรักษา	กรมชลประทาน	แผนงานค่าชลประทาน 63	0.720	0.720				2563	0.720	แผนงานอื่นๆ
50	ท่อสี่เหลี่ยม ค.ส.ล.พร้อม Box inlet ห้วยยาว บ.หนองแสง ม.3	นาแก	หนองบัวลำภู	218	2.3	สถานีสูบน้ำ/ระบบส่งน้ำ	สำนักพัฒนาพื้นที่ปฏิบัติการ ส.ป.ก	แผนงานค่าชลประทาน 63	0.714	0.714				2564		
50	ก่อสร้างฝายน้ำล้น ห้วยวังค้อ หมู่ที่ 7 บ้านนาแจ้ง ตำบลกุดไม้แก้ว กิ่ง 17 เมตร ผนังข้างสูง 3 เมตร ล้นฝายสูง 1.50 เมตร ตามแบบมาตรฐานฝายน้ำล้น มข 2527 องค์กรบริหารส่วนตำบลกุดคำใต้ อำเภอปลาปาก จังหวัดนครพนม	ปลาปาก	นครพนม	231	2.4	ฝ่าย/อาคารบังคับน้ำ	องค์กรปกครองส่วนท้องถิ่น	แผนงานองค์กรปกครองส่วนท้องถิ่น	0.707	0.707				2563	0.707	แผนงานอื่นๆ
50	ก่อสร้างฝายน้ำล้นแบบ มข 2527 ลำห้วยหินดอนบน (บริเวณนาขามขย) หมู่ที่ 1 บ้านโกลก ตำบลโกลก อำเภอน้ำโสม จังหวัดบึงกาฬ	เซต	บึงกาฬ	225	2.4	ฝ่าย/อาคารบังคับน้ำ	องค์กรปกครองส่วนท้องถิ่น	แผนงานองค์กรปกครองส่วนท้องถิ่น	0.706	0.706				2563	0.706	แผนงานอื่นๆ
50	โครงการก่อสร้างฝายน้ำล้น คล.ลำห้วยแสนพัน บ้านกุดโง้ง ม. 11 ตำบลกุดโง้ง อำเภอกุดบาก จังหวัดสกลนคร	กุดบาก	สกลนคร	229	2.4	ฝ่าย/อาคารบังคับน้ำ	ราชการส่วนภูมิภาค (จังหวัด)	แผนงานราชการส่วนภูมิภาค (จังหวัด)	0.700	0.700				2564		
50	ขุดลอกหนองลิง	พังโคน	สกลนคร	229	2.2	พัฒนาแหล่งน้ำพื้นที่เกษตรน้ำฝน	องค์กรปกครองส่วนท้องถิ่น	แผนงานองค์กรปกครองส่วนท้องถิ่น	0.700	0.700				2564		
50	ขุดลอกหนองงู	พังโคน	สกลนคร	229	2.2	พัฒนาแหล่งน้ำพื้นที่เกษตรน้ำฝน	องค์กรปกครองส่วนท้องถิ่น	แผนงานองค์กรปกครองส่วนท้องถิ่น	0.700	0.700				2564		
50	ขุดลอก	พรรณานิคม	สกลนคร	229	2.2	พัฒนาแหล่งน้ำพื้นที่เกษตรน้ำฝน	องค์กรปกครองส่วนท้องถิ่น	แผนงานองค์กรปกครองส่วนท้องถิ่น	0.700	0.700				2564		
50	ขุดลอกฝายสามแสน	บ้านดือ	อุดรธานี	218	2.2	เพิ่มประสิทธิภาพการระบายน้ำ	องค์กรปกครองส่วนท้องถิ่น	แผนงานองค์กรปกครองส่วนท้องถิ่น	0.700	0.700				2564		
50	ปรับปรุงซ่อมแซมสถานีสูบน้ำด้วยไฟฟ้า บ้านหนองคน หมู่ที่ 5 ตำบลสร้างนางขาว เทศบาลตำบลสร้างนางขาว อำเภอโนนศิลา จังหวัดหนองคาย	โนนศิลา	หนองคาย	221	2.2	ซ่อมแซม/บำรุงรักษา	องค์กรปกครองส่วนท้องถิ่น	แผนงานองค์กรปกครองส่วนท้องถิ่น	0.700	0.700				2563	0.700	แผนงานอื่นๆ
50	ทางขึ้นลำน้ำงาว สำหรับบันทึก ลำน้ำงาวจัดรูปที่ดินและจัดระบบน้ำเพื่อเกษตรกรรมที่ 11	พังโคน	สกลนคร	229	2.2	ซ่อมแซม/บำรุงรักษา	กรมชลประทาน	แผนงานค่าชลประทาน 63	0.700	0.700				2564		
50	ซ่อมแซมหัวงานที่ทำการ อ่างเก็บน้ำห้วยมก จำนวน 1 แห่ง พื้นที่ 158.25 ตารางเมตร	คำชะอี	มุกดาหาร	236	2.2	ซ่อมแซม/บำรุงรักษา	กรมชลประทาน	แผนงานค่าชลประทาน 63	0.700	0.700				2564		

ตารางรายละเอียดการจัดกลุ่มโครงการเพื่อประกอบการจัดทำแผนปฏิบัติการกลุ่มน้ำโขงตะวันออกเฉียงเหนือประจำปีงบประมาณ พ.ศ. 2563 - 2565

การจัดลำดับ ตาม ความสำคัญ	ชื่อแผนงาน / โครงการ / รายการ	อำเภอ	จังหวัด	รหัสลุ่มน้ำ	กลยุทธ์	ประเภทโครงการ	หน่วยงานระดับกรม	ที่มาแผนงาน	วงเงิน โครงการ (ล้านบาท)	วงเงิน ปีแรก (ล้านบาท)	พื้นที่รับ ประโยชน์ (ไร่)	ครัวเรือน รับ ประโยชน์ (ครัวเรือน)	น้ำต้นทุน เพิ่ม (ล้านลบ.ม.)	ปีงบประมาณ	ได้รับงบ จาก ร่าง พรบ.63 (ล้านบาท)	หมายเหตุ
50	ซ่อมแซมระบบสาธารณูปโภค สถานีสูบน้ำด้วยไฟฟ้าบ้านนาเขื่อน โครงการส่งน้ำและบำรุงรักษาน้ำท่า	ปลาปาก	นครพนม	233	2.2	ซ่อมแซม/บำรุงรักษา	กรมชลประทาน	แผนงานค่าก่อสร้างปี 63	0.700	0.700				2564		
50	บำรุงรักษาทางสายเลี่ยงใหญ่ โครงการชลประทานหนองคาย ระยะทาง 6.44 กิโลเมตร	เมืองหนองคาย	หนองคาย	220	2.2	ซ่อมแซม/บำรุงรักษา	กรมชลประทาน	แผนงานค่าก่อสร้างปี 63	0.700	0.700				2564		
50	บริหารการส่งน้ำโครงการชลประทาน โครงการส่งน้ำและบำรุงรักษาน้ำท่า พื้นที่ชลประทาน 83,604 ไร่	ธาตุพนม	นครพนม	231	2	ซ่อมแซม/บำรุงรักษา	กรมชลประทาน	แผนงานค่าก่อสร้างปี 63	0.700	0.700				2563	0.700	แผนงานอื่นๆ
50	ซ่อมแซมคันคลองและอาคารประกอบ LMC อ่างเก็บน้ำห้วยขมิ้น จำนวน 1 สาย ความยาว 850 เมตร โครงการชลประทานมุกดาหาร	ดงหลวง	มุกดาหาร	221	2.2	ซ่อมแซม/บำรุงรักษา	กรมชลประทาน	แผนงานค่าก่อสร้างปี 63	0.700	0.700				2563	0.700	แผนงานอื่นๆ
50	ซ่อมแซมอาคารชลประทานพร้อมระบบ สาย LMC อ่างเก็บน้ำห้วยผาคู จำนวน 1 สาย พื้นที่ 61.83 ตารางเมตร โครงการชลประทานมุกดาหาร	คำชะอี	มุกดาหาร	221	2.2	ซ่อมแซม/บำรุงรักษา	กรมชลประทาน	แผนงานค่าก่อสร้างปี 63	0.700	0.700				2563	0.700	แผนงานอื่นๆ
50	ซ่อมแซมอาคารชลประทานพร้อมระบบ สาย LMC อ่างเก็บน้ำห้วยลิ้งห์ จำนวน 1 สาย พื้นที่ 58.00 ตารางเมตร โครงการชลประทานมุกดาหาร	เมืองมุกดาหาร	มุกดาหาร	221	2.2	ซ่อมแซม/บำรุงรักษา	กรมชลประทาน	แผนงานค่าก่อสร้างปี 63	0.700	0.700				2563	0.700	แผนงานอื่นๆ
50	ซ่อมแซมคลองส่งน้ำสาย 1R-LMC กม. 3+000 - กม.4+500 อ่างเก็บน้ำห้วยกะเบา โครงการชลประทานนครพนม	ธาตุพนม	นครพนม	221	2.2	ซ่อมแซม/บำรุงรักษา	กรมชลประทาน	แผนงานค่าก่อสร้างปี 63	0.700	0.700				2563	0.700	แผนงานอื่นๆ
50	ซ่อมแซมขุดลอกตะกอนดินคลองเขื่อนน้ำบึงเต้ ปริมาณตะกอน 2,185 ลูกบาศก์เมตร โครงการส่งน้ำและบำรุงรักษาน้ำท่า	โคกศรีสุพรรณ	สกลนคร	221	2.2	ซ่อมแซม/บำรุงรักษา	กรมชลประทาน	แผนงานค่าก่อสร้างปี 63	0.700	0.700				2563	0.700	แผนงานอื่นๆ
50	ซ่อมแซมอาคารบังคับน้ำพังกน้ำฝั่งขวา จำนวน 1 แห่ง โครงการส่งน้ำและบำรุงรักษาน้ำท่า	โคกศรีสุพรรณ	สกลนคร	221	2.2	ซ่อมแซม/บำรุงรักษา	กรมชลประทาน	แผนงานค่าก่อสร้างปี 63	0.700	0.700				2563	0.700	แผนงานอื่นๆ
50	ซ่อมแซมคลองส่งน้ำสาย LMC จำนวน 560 ตม. อ่างเก็บน้ำห้วยไร่ โครงการชลประทานสกลนคร	บ้านม่วง	สกลนคร	221	2.2	ซ่อมแซม/บำรุงรักษา	กรมชลประทาน	แผนงานค่าก่อสร้างปี 63	0.700	0.700				2563	0.700	แผนงานอื่นๆ
50	ซ่อมแซมทำนบกั้นหรืออาคารประกอบ 1 แห่ง และระบบส่งน้ำ 5 สาย อ่างเก็บน้ำห้วยวังเรือ อันเนื่องมาจากพระราชดำริ โครงการชลประทานสกลนคร	พรรณานิคม	สกลนคร	221	2.2	ซ่อมแซม/บำรุงรักษา	กรมชลประทาน	แผนงานค่าก่อสร้างปี 63	0.700	0.700				2563	0.700	แผนงานอื่นๆ
50	ซ่อมแซมอาคารระบายน้ำป่า ฝ่ายส่งน้ำและบำรุงรักษาที่ 3 โครงการส่งน้ำและบำรุงรักษาห้วยหลวง	กุด้จับ	อุดรธานี	221	2.2	ซ่อมแซม/บำรุงรักษา	กรมชลประทาน	แผนงานค่าก่อสร้างปี 63	0.700	0.700				2563	0.700	แผนงานอื่นๆ
50	ขุดลอกลำห้วยน้อย	กุด้จับ	อุดรธานี	221	3.1	พัฒนาแหล่งน้ำที่เกษตรกรน้ำฝน	องค์กรปกครองส่วนท้องถิ่น	แผนงานองค์กรปกครองส่วนท้องถิ่น	0.690	0.690				2564		
50	โครงการวางท่อฝนระบายในหมู่บ้าน หมู่ที่ 3 บ้านคำบอน	บ้านม่วง	อุดรธานี	221	1.1	พัฒนาระบบระบาย	องค์กรปกครองส่วนท้องถิ่น	แผนงานองค์กรปกครองส่วนท้องถิ่น	0.680	0.680				2564		
50	ซ่อมแซมระบบส่งน้ำและอาคารประกอบอ่างเก็บน้ำหนองลุงอันเนื่องมาจากพระราชดำริ โครงการชลประทานสกลนคร	ส่องดาว	สกลนคร	228	2.2	ซ่อมแซม/บำรุงรักษา	กรมชลประทาน	แผนงานค่าก่อสร้างปี 63	0.680	0.680				2563	0.680	แผนงานอื่นๆ
50	ซ่อมแซมระบบส่งน้ำ RMC กม. 0+000 - กม 2+890 อ่างเก็บน้ำห้วยทรายสว่าง โครงการชลประทานสกลนคร	สว่างแดนดิน	สกลนคร	221	2.2	ซ่อมแซม/บำรุงรักษา	กรมชลประทาน	แผนงานค่าก่อสร้างปี 63	0.680	0.680				2563	0.680	แผนงานอื่นๆ
50	ก่อสร้างฝายน้ำล้นคอนกรีตเสริมเหล็ก ลำห้วยยางแล้ง ตามแบบ มข. 2527 หมู่ที่ 12 บ้านหนองแคน ตำบลสร้างก่อ กิ่ง 16.00 เมตร สันฝายสูง 1.50 เมตร ผนังข้างสูง 3.00 เมตร รายละเอียดตามปริมาณงานและแบบแปลนที่กำหนด องค์กรบริหารส่วนตำบลสร้างก่อ อำเภอกุด้จับ จังหวัดอุดรธานี	กุด้จับ	อุดรธานี	218	2.4	ฝาย/อาคารบังคับน้ำ	องค์กรปกครองส่วนท้องถิ่น	แผนงานองค์กรปกครองส่วนท้องถิ่น	0.675	0.675				2563	0.675	แผนงานอื่นๆ
50	ก่อสร้างฝายน้ำล้น ห้วยอ่องหิน (จุดที่ 2) หมู่ที่ 11 บ้านนาดอกไม้ ตำบลกุดปลาเค้า กว้าง 14 เมตร ผนังข้างสูง 3 เมตร สันฝายสูง 1.50 เมตร ตามแบบมาตรฐานฝายน้ำล้น มข 2527 องค์กรบริหารส่วนตำบลกุดปลาเค้า อำเภอปลาปาก จังหวัดนครพนม	ปลาปาก	นครพนม	231	2.4	ฝาย/อาคารบังคับน้ำ	องค์กรปกครองส่วนท้องถิ่น	แผนงานองค์กรปกครองส่วนท้องถิ่น	0.673	0.673				2563	0.673	แผนงานอื่นๆ
50	ก่อสร้างฝายน้ำล้น ห้วยอ่องหิน (จุดที่ 1) หมู่ที่ 11 บ้านนาดอกไม้ ตำบลกุดปลาเค้า กว้าง 14 เมตร ผนังข้างสูง 3 เมตร สันฝายสูง 1.50 เมตร ตามแบบมาตรฐานฝายน้ำล้น มข 2527 องค์กรบริหารส่วนตำบลกุดปลาเค้า อำเภอปลาปาก จังหวัดนครพนม	ปลาปาก	นครพนม	231	2.4	ฝาย/อาคารบังคับน้ำ	องค์กรปกครองส่วนท้องถิ่น	แผนงานองค์กรปกครองส่วนท้องถิ่น	0.673	0.673				2563	0.673	แผนงานอื่นๆ
50	ซ่อมแซมท้ายอาคารและถนน LMP2 อ่างเก็บน้ำห้วยหินลับ จำนวน 1 สาย ความยาว 900 เมตร โครงการชลประทานมุกดาหาร	ดงหลวง	มุกดาหาร	221	2.2	ซ่อมแซม/บำรุงรักษา	กรมชลประทาน	แผนงานค่าก่อสร้างปี 63	0.670	0.670				2563	0.670	แผนงานอื่นๆ
50	ซ่อมแซมอาคารและถนนขนานท่อส่งน้ำสาย LMP1 อ่างเก็บน้ำห้วยหินลับ จำนวน 1 สาย ความยาว 642.40 เมตร โครงการชลประทานมุกดาหาร	ดงหลวง	มุกดาหาร	221	2.2	ซ่อมแซม/บำรุงรักษา	กรมชลประทาน	แผนงานค่าก่อสร้างปี 63	0.670	0.670				2563	0.670	แผนงานอื่นๆ
50	ซ่อมแซมคันคลองส่งน้ำ L-SR กม.0+000 - กม.1+650 ระยะทาง 1.650 กม.ปริมาณงาน 2,817 ลบ.ม. ฝ่ายส่งน้ำและบำรุงรักษาที่ 3 ตำบลพรหมมา อำเภอพรหมนิคม จังหวัดสกลนคร โครงการส่งน้ำและบำรุงรักษาน้ำอันเนื่องมาจากพระราชดำริน	พรหมนิคม	สกลนคร	221	2.2	ซ่อมแซม/บำรุงรักษา	กรมชลประทาน	แผนงานค่าก่อสร้างปี 63	0.670	0.670				2563	0.670	แผนงานอื่นๆ
50	ก่อสร้างฝายน้ำล้น ห้วยน้อย หมู่ที่ 4 บ้านกุดปลาเค้า ตำบลกุดปลาเค้า กว้าง 12 เมตร ผนังข้างสูง 3.50 เมตร สันฝายสูง 2 เมตร ตามแบบมาตรฐานฝายน้ำล้น มข 2527 องค์กรบริหารส่วนตำบลกุดปลาเค้า อำเภอปลาปาก จังหวัดนครพนม	ปลาปาก	นครพนม	231	2.4	ฝาย/อาคารบังคับน้ำ	องค์กรปกครองส่วนท้องถิ่น	แผนงานองค์กรปกครองส่วนท้องถิ่น	0.667	0.667				2563	0.667	แผนงานอื่นๆ
50	สระเก็บน้ำขนาด 2,500 ลบ.ม.	กุดบาก	สกลนคร	229	2.3	พัฒนาแหล่งน้ำที่เกษตรกรน้ำฝน	สำนักงานพัฒนาพื้นที่ปฏิรูปที่ดิน ส.ป.ก	แผนงานค่าก่อสร้างปี 63	0.665	0.665				2564		
50	โครงการขุดออกหนองน้ำธรรมชาติ (หนองมันปลา)	เมืองนครพนม	นครพนม	231	2.2	พัฒนาแหล่งน้ำที่เกษตรกรน้ำฝน	องค์กรปกครองส่วนท้องถิ่น	แผนงานองค์กรปกครองส่วนท้องถิ่น	0.656	0.656				2564		
50	ก่อสร้างฝายน้ำล้น ลำห้วยโพนจานใหญ่ หมู่ที่ 10 บ้านโนนแก้ว ตำบลโพนสูง ขนาดกว้าง 14.00 เมตร สันฝายสูง 1.50 เมตร ผนังข้างสูง 3.50 เมตร ตามแบบมาตรฐานก่อสร้างฝายน้ำล้น มข. 2527 เทศบาลตำบลโพนสูง อำเภอไชยวาน จังหวัดอุดรธานี	ไชยวาน	อุดรธานี	224	2.4	ฝาย/อาคารบังคับน้ำ	องค์กรปกครองส่วนท้องถิ่น	แผนงานองค์กรปกครองส่วนท้องถิ่น	0.655	0.655				2563	0.655	แผนงานอื่นๆ
50	ก่อสร้างฝายน้ำล้น ลำห้วยโพนจานใหญ่ หมู่ที่ 6 บ้านโนนสมภูมิตำ ตำบลโพนสูง ขนาดกว้าง 14.00 เมตร สันฝายสูง 1.50 เมตร ผนังข้างสูง 3.50 เมตร ตามแบบมาตรฐานก่อสร้างฝายน้ำล้น มข. 2527 เทศบาลตำบลโพนสูง อำเภอไชยวาน จังหวัดอุดรธานี	ไชยวาน	อุดรธานี	224	2.4	ฝาย/อาคารบังคับน้ำ	องค์กรปกครองส่วนท้องถิ่น	แผนงานองค์กรปกครองส่วนท้องถิ่น	0.655	0.655				2563	0.655	แผนงานอื่นๆ

ตารางรายละเอียดการจัดกลุ่มโครงการเพื่อประกอบการจัดทำแผนปฏิบัติการกลุ่มน้ำโขงตะวันออกเฉียงเหนือประจำปีงบประมาณ พ.ศ. 2563 - 2565

การจัดลำดับความสำคัญ	ชื่อแผนงาน / โครงการ / รายการ	อำเภอ	จังหวัด	รหัสลุ่มน้ำ	กลยุทธ์	ประเภทโครงการ	หน่วยงานระดับกรม	ที่มาแผนงาน	วงเงินโครงการ (ล้านบาท)	วงเงินปีแรก (ล้านบาท)	พื้นที่รับประโยชน์ (ไร่)	ครัวเรือนรับประโยชน์ (ครัวเรือน)	น้ำต้นทุนเพิ่ม (ล้านลบ.ม.)	ปีงบประมาณ	ได้รับงบจากร่าง พรบ.63 (ล้านบาท)	หมายเหตุ
50	ก่อสร้างฝายน้ำล้น ลำห้วยโงจานใหญ่ หมู่ที่ 3 บ้านคำม่วง ตำบลโพนสูง ขนาดกว้าง 14.00 เมตร สันฝายสูง 1.50 เมตร ผนังข้างสูง 3.50 เมตร ตามแบบมาตรฐานก่อสร้างฝายน้ำล้น มข. 2527 เทศบาลตำบลโพนสูง อำเภอไชยวาน จังหวัดอุดรธานี	ไชยวาน	อุดรธานี	224	2.4	ฝาย/อาคารบังคับน้ำ	องค์กรปกครองส่วนท้องถิ่น	แผนงานองค์กรปกครองส่วนท้องถิ่น	0.655	0.655				2563	0.655	แผนงานอื่นๆ
50	ซ่อมแซมหินเรียงด้านท้ายฝายน้ำล้นจำนวน 2,100 ตร.ม. บ้านท่าเยี่ยม โครงการชลประทานสกลนคร	วานรนิวาส	สกลนคร	221	2.2	ซ่อมแซม/บำรุงรักษา	กรมชลประทาน	แผนงานค่าก่อสร้างปี 63	0.655	0.655				2563	0.655	แผนงานอื่นๆ
50	ขุดลอกหนองยาว	พังโคน	สกลนคร	229	2.2	พัฒนาแหล่งน้ำพื้นที่เกษตรน้ำฝน	องค์กรปกครองส่วนท้องถิ่น	แผนงานองค์กรปกครองส่วนท้องถิ่น	0.650	0.650				2564		
50	ซ่อมแซมบ้านพักบริเวณที่ทำกรเชื่อมระบบน้ำห้วยหลวงเดิม 3 หลัง โครงการส่งน้ำและบำรุงรักษาห้วยหลวง	กุสุม	อุดรธานี	221	2	ซ่อมแซม/บำรุงรักษา	กรมชลประทาน	แผนงานค่าก่อสร้างปี 63	0.650	0.650				2564		
50	ซ่อมแซมอาคารและถนนขนานท่อส่งน้ำสาย RMP2 อ่างเก็บน้ำห้วยแคน จำนวน 1 สาย ความยาว 598.00 เมตร โครงการชลประทานมุกดาหาร	ดงหลวง	มุกดาหาร	221	2.2	ซ่อมแซม/บำรุงรักษา	กรมชลประทาน	แผนงานค่าก่อสร้างปี 63	0.650	0.650				2563	0.650	แผนงานอื่นๆ
50	ซ่อมแซมหินเรียงด้านท้ายอาคารระบายน้ำล้นอ่างเก็บน้ำห้วยก้านเหลือง โครงการชลประทานสกลนคร	ส่องดาว	สกลนคร	221	2.2	ซ่อมแซม/บำรุงรักษา	กรมชลประทาน	แผนงานค่าก่อสร้างปี 63	0.650	0.650				2563	0.650	แผนงานอื่นๆ
50	ซ่อมแซมท่านหิน จำนวน 1,100 ตรม. อ่างเก็บน้ำหนองผามเรือ ขป.สกลนคร จังหวัดสกลนคร โครงการชลประทานสกลนคร	คำตากล้า	สกลนคร	221	2.2	ซ่อมแซม/บำรุงรักษา	กรมชลประทาน	แผนงานค่าก่อสร้างปี 63	0.650	0.650				2563	0.650	แผนงานอื่นๆ
50	ซ่อมแซมคลองส่งน้ำสาย RMC_LMC จำนวน 520 ตรม.อ่างเก็บน้ำห้วยหินกอง ขป.สกลนคร จังหวัดสกลนคร โครงการชลประทานสกลนคร	วานรนิวาส	สกลนคร	221	2.2	ซ่อมแซม/บำรุงรักษา	กรมชลประทาน	แผนงานค่าก่อสร้างปี 63	0.650	0.650				2563	0.650	แผนงานอื่นๆ
50	ซ่อมแซมคลองส่งน้ำสาย RMC,IL-RMC จำนวน 520 ตารางเมตร อ่างเก็บน้ำกุ๊กเพ็ก โครงการชลประทานสกลนคร	พรรณานิคม	สกลนคร	221	2.2	ซ่อมแซม/บำรุงรักษา	กรมชลประทาน	แผนงานค่าก่อสร้างปี 63	0.650	0.650				2563	0.650	แผนงานอื่นๆ
50	ซ่อมแซมท่านหินพร้อมอาคารประกอบ 1 แห่ง และระบบส่งน้ำ 1 สาย อ่างเก็บน้ำหนองบัว โครงการชลประทานสกลนคร	พังโคน	สกลนคร	221	2.2	ซ่อมแซม/บำรุงรักษา	กรมชลประทาน	แผนงานค่าก่อสร้างปี 63	0.650	0.650				2563	0.650	แผนงานอื่นๆ
50	ซ่อมแซมท่อส่งน้ำอ่างเก็บน้ำห้วยน้ำก้า โครงการชลประทานเลย ความยาว 430 ม.	ปากชม	เลย	221	2.2	ซ่อมแซม/บำรุงรักษา	กรมชลประทาน	แผนงานค่าก่อสร้างปี 63	0.650	0.650				2563	0.650	แผนงานอื่นๆ
50	ซ่อมแซมคลองส่งน้ำอ่างเก็บน้ำห้วยเมี่ยง โครงการชลประทานเลย จำนวน 350 ตร.ม.	ปากชม	เลย	221	2.2	ฝาย/อาคารบังคับน้ำ	กรมชลประทาน	แผนงานค่าก่อสร้างปี 63	0.650	0.650				2563	0.650	แผนงานอื่นๆ
50	ซ่อมแซมคันคลองส่งน้ำ L-SL กม.0+000 - กม.1+600 ระยะทาง 1.600 กม. ปริมาณงาน 2,734 ลบ.ม. ตำบลเวียง อำเภอพรรณานิคม จังหวัดสกลนคร โครงการส่งน้ำและบำรุงรักษาน้ำคู่นหนอง	พรรณานิคม	สกลนคร	221	2.2	ซ่อมแซม/บำรุงรักษา	กรมชลประทาน	แผนงานค่าก่อสร้างปี 63	0.650	0.650				2563	0.650	แผนงานอื่นๆ
50	โครงการขุดลอกหรือตัด ม. 2	หนองหาน	อุดรธานี	222	2.2	พัฒนาแหล่งน้ำพื้นที่เกษตรน้ำฝน	องค์กรปกครองส่วนท้องถิ่น	แผนงานองค์กรปกครองส่วนท้องถิ่น	0.644	0.644				2564		
50	ก่อสร้างฝายน้ำล้น แบบ มข. 2527 ลำห้วยบ้าน บริเวณทิศใต้ศูนย์การเจริญผู้เทศบาลตำบลโคกสูง หมู่ที่ 19 บ้านโคกสูง สันฝายสูง 1.50 ผนังสูง 3.00 เมตร กว้าง 10.00 เมตร เทศบาลตำบลโคกสูง อำเภอหนองหาน จังหวัดอุดรธานี	หนองหาน	อุดรธานี	222	2.4	ฝาย/อาคารบังคับน้ำ	องค์กรปกครองส่วนท้องถิ่น	แผนงานองค์กรปกครองส่วนท้องถิ่น	0.640	0.640				2564		
50	ก่อสร้างฝายน้ำล้นคอนกรีตเสริมเหล็ก หมู่ที่ 2,3 บ้านบ่อ, บ้านโพนตาล ตำบลคำบ่อบัวบาน สันฝายกว้าง 4 เมตร ยาว 20 เมตร สูง 2 เมตร (ชนิดรอยต่อผ่านได้) องค์การบริหารส่วนตำบลคำบ่อบัวบาน อำเภอเมืองหนองคาย จังหวัดหนองคาย	เมืองหนองคาย	หนองคาย	220	2.4	ฝาย/อาคารบังคับน้ำ	องค์กรปกครองส่วนท้องถิ่น	แผนงานองค์กรปกครองส่วนท้องถิ่น	0.635	0.635				2563	0.635	แผนงานอื่นๆ
50	ปรับปรุงซ่อมแซมสถานีสูบน้ำด้วยไฟฟ้า บ้านโคกป่าฝาง หมู่ที่ 3 ตำบลปะโค เทศบาลตำบลปะโค อำเภอเมืองหนองคาย จังหวัดหนองคาย	เมืองหนองคาย	หนองคาย	219	2.2	ซ่อมแซม/บำรุงรักษา	องค์กรปกครองส่วนท้องถิ่น	แผนงานองค์กรปกครองส่วนท้องถิ่น	0.635	0.635				2563	0.336	แผนงานอื่นๆ
50	โครงการขุดลอกหนองบัวแบน บ้านโนนพอก หมู่ที่ ๖ ต.เชิงชุม	พรรณานิคม	สกลนคร	229	2.2	พัฒนาแหล่งน้ำพื้นที่เกษตรน้ำฝน	ราชการส่วนภูมิภาค (จังหวัด)	แผนงานราชการส่วนภูมิภาค (จังหวัด)	0.634	0.634				2564		
50	ก่อสร้างระบบระบายน้ำ ประปาขนาดกลาง แบบท่อถึงสูง (รูปทรงถ้วยแฉงแปง) ขนาด 20 ลูกบาศก์เมตร หมู่ที่ 3 บ้านหนองอินหม่อน ตำบลหนองเย็น องค์การบริหารส่วนตำบลหนองเย็น อำเภอคำชะอี จังหวัดมุกดาหาร	คำชะอี	มุกดาหาร	236	1.1	พัฒนาระบบประปา	องค์กรปกครองส่วนท้องถิ่น	แผนงานองค์กรปกครองส่วนท้องถิ่น	0.632	0.632				2563	0.632	แผนงานอื่นๆ
50	ขุดลอกฝายหัววัด	บ้านผือ	อุดรธานี	218	2.2	เพิ่มประสิทธิภาพการระบายน้ำ	องค์กรปกครองส่วนท้องถิ่น	แผนงานองค์กรปกครองส่วนท้องถิ่น	0.630	0.630				2564		
50	ซ่อมแซมหินเรียงด้านท้ายอาคารระบายน้ำล้นอ่างเก็บน้ำห้วยบากน้อยอันเนื่องมาจากพระราชดำริโครงการชลประทานสกลนคร	สว่างแดนดิน	สกลนคร	224	2.2	ซ่อมแซม/บำรุงรักษา	กรมชลประทาน	แผนงานค่าก่อสร้างปี 63	0.630	0.630				2563	0.630	แผนงานอื่นๆ
50	ซ่อมแซมคันคลองและอาคารประกอบ LMC อ่างเก็บน้ำห้วยไร่ จำนวน 1 สาย ความยาว 800 เมตร โครงการชลประทานมุกดาหาร	ดงหลวง	มุกดาหาร	221	2.2	ซ่อมแซม/บำรุงรักษา	กรมชลประทาน	แผนงานค่าก่อสร้างปี 63	0.630	0.630				2563	0.630	แผนงานอื่นๆ
50	โครงการขุดลอกหนองหินเค็มเหนือ	พังโคน	สกลนคร	229	2.2	พัฒนาแหล่งน้ำพื้นที่เกษตรน้ำฝน	ราชการส่วนภูมิภาค (จังหวัด)	แผนงานราชการส่วนภูมิภาค (จังหวัด)	0.625	0.625				2564		
50	ซ่อมแซมหินเรียงด้านท้ายอาคารระบายน้ำล้นจำนวน 500 ตรม.อ่างเก็บน้ำบ้านน้ำเที่ยง ขป.สกลนคร จังหวัดสกลนคร โครงการชลประทานสกลนคร	วานรนิวาส	สกลนคร	221	2.2	ซ่อมแซม/บำรุงรักษา	กรมชลประทาน	แผนงานค่าก่อสร้างปี 63	0.625	0.625				2563	0.625	แผนงานอื่นๆ
50	ซ่อมแซมอาคารและถนนขนานท่อส่งน้ำสาย LMP อ่างเก็บน้ำห้วยขาน้ำ จำนวน 1 สาย ความยาว 700 เมตร โครงการชลประทานมุกดาหาร	ดงหลวง	มุกดาหาร	221	2.2	ซ่อมแซม/บำรุงรักษา	กรมชลประทาน	แผนงานค่าก่อสร้างปี 63	0.620	0.620				2563	0.620	แผนงานอื่นๆ
50	โครงการสระเก็บน้ำบ้านโพนตะวัน	นาด้วง	เลย	411	2.4	พัฒนาแหล่งน้ำพื้นที่เกษตรน้ำฝน	องค์กรปกครองส่วนท้องถิ่น	แผนงานองค์กรปกครองส่วนท้องถิ่น	0.609	0.609				2564		
50	ขุดเจาะบ่อน้ำบาดาล	นาด้วง	เลย	411	2.3	พัฒนาแหล่งน้ำบาดาล	องค์กรปกครองส่วนท้องถิ่น	แผนงานองค์กรปกครองส่วนท้องถิ่น	0.609	0.609				2564		
50	ก่อสร้างฝายน้ำล้น ห้วยวังหน่ หมู่ที่ 9 บ้านโคกสะอาด ตำบลฤๅษี กว้าง 12 เมตร ผนังข้างสูง 3 เมตร สันฝายสูง 1.50 เมตร ตามแบบมาตรฐานก่อสร้างฝายน้ำล้น มข 2527 องค์การบริหารส่วนตำบลฤๅษี ได้ อำเภอปลาปาก จังหวัดนครพนม	ปลาปาก	นครพนม	231	2.4	ฝาย/อาคารบังคับน้ำ	องค์กรปกครองส่วนท้องถิ่น	แผนงานองค์กรปกครองส่วนท้องถิ่น	0.605	0.605				2563	0.605	แผนงานอื่นๆ
50	โครงการก่อสร้างฝายน้ำล้นลำห้วยไผ่เหนือ บ้านถ่อน ม.2 ต.เชิงชุม	พรรณานิคม	สกลนคร	229	2.4	ฝาย/อาคารบังคับน้ำ	ราชการส่วนภูมิภาค (จังหวัด)	แผนงานราชการส่วนภูมิภาค (จังหวัด)	0.600	0.600				2564		
50	ขุดลอกห้วยคำแคน	สว่างแดนดิน	สกลนคร	224	3.1	พัฒนาแหล่งน้ำพื้นที่เกษตรน้ำฝน	องค์กรปกครองส่วนท้องถิ่น	แผนงานองค์กรปกครองส่วนท้องถิ่น	0.600	0.600				2564		

ตารางรายละเอียดการจัดกลุ่มโครงการเพื่อประกอบการจัดทำแผนปฏิบัติการรณรงค์ขจัดมลพิษทางน้ำออกเฉียงเหนือประจำปีงบประมาณ พ.ศ. 2563 - 2565

การจัดลำดับ ตาม ความสำคัญ	ชื่อแผนงาน / โครงการ / รายการ	อำเภอ	จังหวัด	รหัสลุ่มน้ำ	กลยุทธ์	ประเภทโครงการ	หน่วยงานระดับกรม	ที่มาแผนงาน	วงเงิน โครงการ (ล้านบาท)	วงเงิน ปีแรก (ล้านบาท)	พื้นที่รับ ประโยชน์ (ไร่)	ครัวเรือน รับ ประโยชน์ (ครัวเรือน)	น้ำต้นทุน เพิ่ม (ล้านลบ.ม.)	ปีงบประมาณ	ได้รับงบ จาก ร่าง พรบ.63 (ล้านบาท)	หมายเหตุ
50	ซ่อมแซมอาคารท่อน้ำเข้านา คลอง 3R-L จำนวน 2 แห่ง โครงการส่งน้ำและบำรุงรักษาห้วยหลวง	กุสุมาลย์	อุดรธานี	221	2.2	ซ่อมแซม/บำรุงรักษา	กรมชลประทาน	แผนงานค่าขอตั้งปี 63	0.600	0.600				2563	0.600	แผนงานอื่นๆ
50	ยกระดับบานระบาย คลอง LMC ช่วง กม.31+100 - 48+915 โครงการส่งน้ำและบำรุงรักษาห้วยหลวง	กุสุมาลย์	อุดรธานี	221	2	สถานีสูบน้ำ/ระบบส่งน้ำ	กรมชลประทาน	แผนงานค่าขอตั้งปี 63	0.600	0.600				2563	0.600	แผน งบบูรณา
50	โครงการลอกห้วยเม็ก	ทุ่งฝน	อุดรธานี	224	3.1	เพิ่มประสิทธิภาพการระบายน้ำ	องค์กรปกครองส่วนท้องถิ่น	แผนงานองค์กรปกครองส่วนท้องถิ่น	0.582	0.582				2564		
50	ขุดลอกคลองบนถนนกม.แม่แฝง	สว่างแดนดิน	สกลนคร	228	2.2	พัฒนาแหล่งน้ำพื้นที่เกษตรน้ำฝน	องค์กรปกครองส่วนท้องถิ่น	แผนงานองค์กรปกครองส่วนท้องถิ่น	0.580	0.580				2564		
50	ขุดลอกลำห้วยทรายตอนบน บ้านทุ่งพัฒนา หมู่ที่ 12 ตำบลทุ่งฝน ปากห้วยกว้าง 12 เมตร ก้นกว้าง 6 เมตร ยาว 500 เมตร ลึกจากดินเดิมเฉลี่ย 3.50 เมตรหรือปริมาณดินขุดไม่น้อยกว่า 15,750 ลูกบาศก์เมตร องค์กรบริหารส่วนตำบลค้อ อำเภอทุ่งฝน จังหวัดอุดรธานี	ทุ่งฝน	อุดรธานี	224	3.1	พัฒนาแหล่งน้ำพื้นที่เกษตรน้ำฝน	องค์กรปกครองส่วนท้องถิ่น	แผนงานองค์กรปกครองส่วนท้องถิ่น	0.575	0.575				2563	0.575	แผนงานอื่นๆ
50	ซ่อมแซมคันคลองส่งน้ำ L-4L กม.0+000 - กม.0+530 ระยะทาง 0.530 กม. ปริมาณงาน 2,353 ลบ.ม. ฝ่ายส่งน้ำและบำรุงรักษาที่ 3ตำบลพรหมมา อำเภอพรหมนิคม จังหวัดสกลนคร โครงการส่งน้ำและบำรุงรักษาน้ำอุบล	พรหมนิคม	สกลนคร	221	2.2	ซ่อมแซม/บำรุงรักษา	กรมชลประทาน	แผนงานค่าขอตั้งปี 63	0.560	0.560				2563	0.560	แผนงานอื่นๆ
50	ก่อสร้างฝายน้ำล้น มข. ลำห้วยนา หมู่ที่ 14 บ้านโคกเกษร สันฝายสูง 1.00 เมตร ผนังข้างสูง 2.50 เมตร กว้าง 14.00 เมตร เทศบาลตำบลปะโค อำเภอกุสุมาลย์ จังหวัดอุดรธานี	กุสุมาลย์	อุดรธานี	221	2.4	ฝาย/อาคารบังคับน้ำ	องค์กรปกครองส่วนท้องถิ่น	แผนงานองค์กรปกครองส่วนท้องถิ่น	0.552	0.552				2563	0.552	แผนงานอื่นๆ
50	ก่อสร้างฝายน้ำล้น มข. ลำห้วยเสียว บ้านฝักกาหย่า หมู่ที่ 7 สันฝายสูง 1.00 เมตร ผนังข้างสูง 2.50 เมตร กว้าง 14.00 เมตร เทศบาลตำบลปะโค อำเภอกุสุมาลย์ จังหวัดอุดรธานี	กุสุมาลย์	อุดรธานี	221	2.4	ฝาย/อาคารบังคับน้ำ	องค์กรปกครองส่วนท้องถิ่น	แผนงานองค์กรปกครองส่วนท้องถิ่น	0.552	0.552				2563	0.552	แผนงานอื่นๆ
50	ก่อสร้างฝายน้ำล้น มข. ลำห้วยใหญ่ หมู่ที่ 3 บ้านโพธิ์ สันฝายสูง 1.00 เมตร ผนังข้างสูง 2.50 เมตร กว้าง 14.00 เมตร เทศบาลตำบลปะโค อำเภอกุสุมาลย์ จังหวัดอุดรธานี	กุสุมาลย์	อุดรธานี	221	2.4	ฝาย/อาคารบังคับน้ำ	องค์กรปกครองส่วนท้องถิ่น	แผนงานองค์กรปกครองส่วนท้องถิ่น	0.552	0.552				2563	0.552	แผนงานอื่นๆ
50	ก่อสร้างฝายน้ำล้นแบบขม.2527ลำห้วยยาง	วาริชภูมิ	สกลนคร	229	2.4	ฝาย/อาคารบังคับน้ำ	องค์กรปกครองส่วนท้องถิ่น	แผนงานองค์กรปกครองส่วนท้องถิ่น	0.550	0.550				2564		
50	ซ่อมแซมคลองส่งน้ำ สาย RMC-LMC จำนวน 932 ตารางเมตร อ่างเก็บน้ำห้วยทราย (พรค.) โครงการชลประทานสกลนคร	โคกศรีสุพรรณ	สกลนคร	233	2.2	ฝาย/อาคารบังคับน้ำ	กรมชลประทาน	แผนงานค่าขอตั้งปี 63	0.550	0.550				2563	0.550	แผนงานอื่นๆ
50	ซ่อมแซมอาคารที่ทำการฝายส่งน้ำและบำรุงรักษาที่ 4 โครงการชลประทานสกลนคร	สว่างแดนดิน	สกลนคร	224	2.2	ซ่อมแซม/บำรุงรักษา	กรมชลประทาน	แผนงานค่าขอตั้งปี 63	0.550	0.550				2564		
50	ซ่อมแซมอาคารที่ทำการฝายส่งน้ำและบำรุงรักษาที่ 2 จำนวน 1 แห่ง โครงการชลประทานสกลนคร	วาริชภูมิ	สกลนคร	229	2.2	ซ่อมแซม/บำรุงรักษา	กรมชลประทาน	แผนงานค่าขอตั้งปี 63	0.550	0.550				2564		
50	ซ่อมแซมคันคลอง สาย 1L-4R-LMC อ่างเก็บน้ำห้วยเหล็ก จำนวน 1 สาย พื้นที่ 111.74 ตารางเมตร โครงการชลประทานมุกดาหาร	นิคมคำสร้อย	มุกดาหาร	221	2.2	ซ่อมแซม/บำรุงรักษา	กรมชลประทาน	แผนงานค่าขอตั้งปี 63	0.550	0.550				2563	0.550	แผนงานอื่นๆ
50	ซ่อมแซมคลองส่งน้ำสายชอย 1L-2L-LMC อ่างเก็บน้ำห้วยไร่ จำนวน 1 สาย พื้นที่ 46.42 ตารางเมตร โครงการชลประทานมุกดาหาร	ดงหลวง	มุกดาหาร	221	2.2	ซ่อมแซม/บำรุงรักษา	กรมชลประทาน	แผนงานค่าขอตั้งปี 63	0.550	0.550				2563	0.550	แผนงานอื่นๆ
50	ซ่อมแซมคันดินเรียงต้นท้ายอาคารระบายน้ำล้นอ่างเก็บน้ำห้วยทรายสว่าง โครงการชลประทานสกลนคร	สว่างแดนดิน	สกลนคร	221	2.2	ซ่อมแซม/บำรุงรักษา	กรมชลประทาน	แผนงานค่าขอตั้งปี 63	0.550	0.550				2563	0.550	แผนงานอื่นๆ
50	ซ่อมแซมคลองส่งน้ำ สาย RMC จำนวน 781 ตารางเมตร อ่างเก็บน้ำห้วยหนอง โครงการชลประทานสกลนคร	กุสุมาลย์	สกลนคร	221	2.2	ซ่อมแซม/บำรุงรักษา	กรมชลประทาน	แผนงานค่าขอตั้งปี 63	0.550	0.550				2563	0.550	แผนงานอื่นๆ
50	ซ่อมแซมคันดินเรียงท้าย Spillway จำนวน 300 ตารางเมตร อ่างเก็บน้ำห้วยแอด โครงการชลประทานสกลนคร	โพนนาแก้ว	สกลนคร	221	2.2	ซ่อมแซม/บำรุงรักษา	กรมชลประทาน	แผนงานค่าขอตั้งปี 63	0.550	0.550				2563	0.550	แผนงานอื่นๆ
50	ซ่อมแซมคันดินเรียงท้าย Spillway จำนวน 300 ตารางเมตร อ่างเก็บน้ำห้วยหนอง โครงการชลประทานสกลนคร	กุสุมาลย์	สกลนคร	221	2.2	ซ่อมแซม/บำรุงรักษา	กรมชลประทาน	แผนงานค่าขอตั้งปี 63	0.550	0.550				2563	0.550	แผนงานอื่นๆ
50	ซ่อมแซมคันดินเรียงท้าย Spillway จำนวน 300 ตารางเมตร อ่างเก็บน้ำกุดน้ำใส โครงการชลประทานสกลนคร	กุสุมาลย์	สกลนคร	221	2.2	ซ่อมแซม/บำรุงรักษา	กรมชลประทาน	แผนงานค่าขอตั้งปี 63	0.550	0.550				2563	0.550	แผนงานอื่นๆ
50	ก่อสร้างฝายน้ำล้นลำห้วยชะนาว ตามแบบ ขม.2527 หมู่ที่ 10 บ้านหนองจุม ตำบลสามยอด กว้าง 15 เมตร สันฝายสูง 1.50 เมตร ผนังข้างสูง 3 เมตร องค์กรบริหารส่วนตำบลสามยอด อำเภอเอราวัณ จังหวัดเลย	เอราวัณ	เลย	411	2.4	ฝาย/อาคารบังคับน้ำ	องค์กรปกครองส่วนท้องถิ่น	แผนงานองค์กรปกครองส่วนท้องถิ่น	0.548	0.548				2563	0.548	แผนงานอื่นๆ
50	ก่อสร้างฝายน้ำล้นลำห้วยชะม่วง ตามแบบ ขม.2527 หมู่ที่ 5 บ้านชะม่วง ตำบลสามยอด กว้าง 15 เมตร สันฝายสูง 1.50 เมตร ผนังข้างสูง 3 เมตร องค์กรบริหารส่วนตำบลสามยอด อำเภอเอราวัณ จังหวัดเลย	เอราวัณ	เลย	411	2.4	ฝาย/อาคารบังคับน้ำ	องค์กรปกครองส่วนท้องถิ่น	แผนงานองค์กรปกครองส่วนท้องถิ่น	0.548	0.548				2563	0.548	แผนงานอื่นๆ
50	สำรวจท่อขยายเขตจำหน่ายน้ำ ทางหลวงหมายเลข 212 นครพนม - ท่าอุเทน และบ้านหอม หมู่ 11 ตำบลอาจสามารถ อำเภอเมือง จังหวัดนครพนม	เมืองนครพนม	นครพนม	231	1.2	พัฒนาระบบประปา	การประปาส่วนภูมิภาค	แผนงานค่าขอตั้งปี 63	0.540	0.540		10		2564		
50	ก่อสร้างระบบประปาหมู่บ้าน (หนองสูง) แบบบาดาลขนาดใหญ่ หมู่ที่ 9 บ้านห้วยบ้าน ตำบลสามยอด ตามแบบมาตรฐานกรมทรัพยากรน้ำ องค์กรบริหารส่วนตำบลสามยอด อำเภอเอราวัณ จังหวัดเลย	เอราวัณ	เลย	411	1.1	พัฒนาระบบประปา	องค์กรปกครองส่วนท้องถิ่น	แผนงานองค์กรปกครองส่วนท้องถิ่น	0.538	0.538				2563	0.538	แผนงานอื่นๆ
50	ก่อสร้างระบบประปาหมู่บ้าน (หนองสูง) แบบบาดาลขนาดใหญ่ หมู่ที่ 4 บ้านนาอุดม ตำบลสามยอด ตามแบบมาตรฐานกรมทรัพยากรน้ำ องค์กรบริหารส่วนตำบลสามยอด อำเภอเอราวัณ จังหวัดเลย	เอราวัณ	เลย	411	1.1	พัฒนาระบบประปา	องค์กรปกครองส่วนท้องถิ่น	แผนงานองค์กรปกครองส่วนท้องถิ่น	0.538	0.538				2563	0.538	แผนงานอื่นๆ
50	ก่อสร้างระบบประปาหมู่บ้าน (หนองสูง) แบบบาดาลขนาดใหญ่ หมู่ที่ 5 บ้านชะม่วง ตำบลสามยอด ตามแบบมาตรฐานกรมทรัพยากรน้ำ องค์กรบริหารส่วนตำบลสามยอด อำเภอเอราวัณ จังหวัดเลย	เอราวัณ	เลย	411	1.1	พัฒนาระบบประปา	องค์กรปกครองส่วนท้องถิ่น	แผนงานองค์กรปกครองส่วนท้องถิ่น	0.538	0.538				2563	0.538	แผนงานอื่นๆ

ตารางรายละเอียดการจัดกลุ่มโครงการเพื่อประกอบการจัดทำแผนปฏิบัติการกลุ่มน้ำโขงตะวันออกเฉียงเหนือประจำปีงบประมาณ พ.ศ. 2563 - 2565

การจัดลำดับ ตาม ความสำคัญ	ชื่อแผนงาน / โครงการ / รายการ	อำเภอ	จังหวัด	รหัสลุ่มน้ำ	กลยุทธ์	ประเภทโครงการ	หน่วยงานระดับกรม	ที่มาแผนงาน	วงเงิน โครงการ (ล้านบาท)	วงเงิน ปีแรก (ล้านบาท)	พื้นที่รับ ประโยชน์ (ไร่)	ครัวเรือน รับ ประโยชน์ (ครัวเรือน)	น้ำต้นทุน เพิ่ม (ล้านลบ.ม.)	ปีงบประมาณ	ได้รับงบ จาก ร่าง พรบ.63 (ล้านบาท)	หมายเหตุ
50	ซ่อมแซมอาคารชลประทานพร้อมระบบ สาย 1R-LMC อ่างเก็บน้ำห้วยสิงห์ จำนวน 1 สาย พื้นที่ 42.00 ตารางเมตร โครงการชลประทานภาคทหาร	คำชะอี	มุกดาหาร	221	2.2	ซ่อมแซม/บำรุงรักษา	กรมชลประทาน	แผนงานค่าก่อสร้างปี 63	0.500	0.500				2564		
50	ซ่อมแซมอาคารและถนนขนานท่อส่งน้ำสาย RMP1 อ่างเก็บน้ำห้วยแคน จำนวน 1 สาย ความยาว 459.40 เมตร โครงการชลประทานภาคทหาร	ดงหลวง	มุกดาหาร	221	2.2	ซ่อมแซม/บำรุงรักษา	กรมชลประทาน	แผนงานค่าก่อสร้างปี 63	0.500	0.500				2563	0.500	แผนงานอื่นๆ
50	ซ่อมแซมอาคารชลประทานพร้อมระบบ สาย LMC อ่างเก็บน้ำห้วยภูก จำนวน 1 สาย พื้นที่ 44.15 ตารางเมตร โครงการชลประทานภาคทหาร	คำชะอี	มุกดาหาร	221	2.2	ซ่อมแซม/บำรุงรักษา	กรมชลประทาน	แผนงานค่าก่อสร้างปี 63	0.500	0.500				2563	0.500	แผนงานอื่นๆ
50	ซ่อมแซมอาคารพร้อมระบบส่งน้ำสายย่อย อ่างเก็บน้ำห้วยสิงห์ จำนวน 1 สาย พื้นที่ 42.00 ตารางเมตร โครงการชลประทานภาคทหาร	เมืองมุกดาหาร	มุกดาหาร	221	2.2	ซ่อมแซม/บำรุงรักษา	กรมชลประทาน	แผนงานค่าก่อสร้างปี 63	0.500	0.500				2563	0.500	แผนงานอื่นๆ
50	ซ่อมแซมคลองส่งน้ำสาย 2R-LMC กม.0+000 - กม.0+800 อ่างเก็บน้ำห้วยกะเบา โครงการชลประทานกรม	ธาตุพนม	นครพนม	221	2.2	ซ่อมแซม/บำรุงรักษา	กรมชลประทาน	แผนงานค่าก่อสร้างปี 63	0.500	0.500				2563	0.500	แผนงานอื่นๆ
50	ซ่อมแซมทางคอนกรีตคดคลองส่งน้ำสาย LMC กม.1+350 - กม.2+625 อ่างเก็บน้ำทุ่งหมากโม่ง โครงการชลประทานกรม	เมืองนครพนม	นครพนม	221	2.2	ซ่อมแซม/บำรุงรักษา	กรมชลประทาน	แผนงานค่าก่อสร้างปี 63	0.500	0.500				2563	0.500	แผนงานอื่นๆ
50	ซ่อมแซมคอนกรีตคดคลองส่งน้ำสาย RM Cm. 0+073 - กม.1+437 อ่างเก็บน้ำห้วยหินชะแนน โครงการชลประทานกรม	ปลาปาก	นครพนม	221	2.2	ซ่อมแซม/บำรุงรักษา	กรมชลประทาน	แผนงานค่าก่อสร้างปี 63	0.500	0.500				2563	0.500	แผนงานอื่นๆ
50	ซ่อมแซมคอนกรีตคดคลองส่งน้ำสาย RMC กม. 1+073 - กม.2+437 อ่างเก็บน้ำทุ่งหมากโม่ง โครงการชลประทานกรม	เมืองนครพนม	นครพนม	221	2.2	ซ่อมแซม/บำรุงรักษา	กรมชลประทาน	แผนงานค่าก่อสร้างปี 63	0.500	0.500				2563	0.500	แผนงานอื่นๆ
50	ซ่อมแซมคอนกรีตคดคลองส่งน้ำสาย LMC กม. 1+073 - กม.2+437 อ่างเก็บน้ำห้วยหินชะแนน โครงการชลประทานกรม	ปลาปาก	นครพนม	221	2.2	ซ่อมแซม/บำรุงรักษา	กรมชลประทาน	แผนงานค่าก่อสร้างปี 63	0.500	0.500				2563	0.800	แผนงานอื่นๆ
50	ซ่อมแซมเสารับน้ำ เขตพื้นที่ส่งน้ำและบำรุงรักษาที่ 3 โครงการส่งน้ำและบำรุงรักษาน้ำกึก	โคกศรีสุพรรณ	สกลนคร	221	2.2	ซ่อมแซม/บำรุงรักษา	กรมชลประทาน	แผนงานค่าก่อสร้างปี 63	0.500	0.500				2564		
50	ซ่อมแซมท่าน้ำรับน้ำ Dike No.1 ฝ่ายห้วยหลวง ความยาว 7 กิโลเมตร โครงการชลประทานหนองคาย	โพนพิสัย	หนองคาย	221	2.2	ซ่อมแซม/บำรุงรักษา	กรมชลประทาน	แผนงานค่าก่อสร้างปี 63	0.500	0.500				2563	0.500	แผนงานอื่นๆ
50	ซ่อมแซมถนนบนท่าน้ำดิน จำนวน 3,300 ตารางเมตร อ่างเก็บน้ำห้วยหินลาด อันเนื่องมาจากพระราชดำริ โครงการชลประทานสกลนคร	พรรณานิคม	สกลนคร	221	2.2	ซ่อมแซม/บำรุงรักษา	กรมชลประทาน	แผนงานค่าก่อสร้างปี 63	0.500	0.500				2563	0.500	แผนงานอื่นๆ
50	ซ่อมแซมอาคารทิ้ง (waste way) คลองส่งน้ำสายใหญ่ฝั่งซ้ายกม.12+855 โครงการส่งน้ำและบำรุงรักษาทหารหัวหลวง	กุด้จับ	อุดรธานี	221	2.2	ซ่อมแซม/บำรุงรักษา	กรมชลประทาน	แผนงานค่าก่อสร้างปี 63	0.500	0.500				2564		
50	ซ่อมแซมท่อลอดคลองส่งน้ำ ฝ่ายส่งน้ำและบำรุงรักษาที่ 3 จำนวน 3 แห่ง โครงการส่งน้ำและบำรุงรักษาทหารหัวหลวง	กุด้จับ	อุดรธานี	221	2.2	ซ่อมแซม/บำรุงรักษา	กรมชลประทาน	แผนงานค่าก่อสร้างปี 63	0.500	0.500				2563	0.500	แผนงานอื่นๆ
50	ซ่อมแซม Pipeline สถานีสูบน้ำที่ 9 จำนวน 1 แห่ง โครงการส่งน้ำและบำรุงรักษาทหารหัวเมือง	โพธิ์ตาก	หนองคาย	221	2.2	ซ่อมแซม/บำรุงรักษา	กรมชลประทาน	แผนงานค่าก่อสร้างปี 63	0.500	0.500				2564		
50	ซ่อมแซม Pipeline สถานีสูบน้ำที่ 8 จำนวน 1 แห่ง โครงการส่งน้ำและบำรุงรักษาทหารหัวเมือง	โพธิ์ตาก	หนองคาย	221	2.2	ซ่อมแซม/บำรุงรักษา	กรมชลประทาน	แผนงานค่าก่อสร้างปี 63	0.500	0.500				2564		
50	โครงการขุดลอกหัวเขื่อน	กุสุมาลย์	สกลนคร	229	3.1	พัฒนาแหล่งน้ำพื้นที่เกษตรน้ำฝน	ราชการส่วนภูมิภาค (จังหวัด)	แผนงานราชการส่วนภูมิภาค (จังหวัด)	0.500	0.500				2564		
50	โครงการปรับปรุงเชื่อมรางฝายน้ำขึ้น	บ้านม่วง	สกลนคร	225	2.2	ซ่อมแซม/บำรุงรักษา	ราชการส่วนภูมิภาค (จังหวัด)	แผนงานราชการส่วนภูมิภาค (จังหวัด)	0.499	0.499				2564		
50	ขุดลอกหนองฮีถึง บ้านนาร้อย หมู่ที่ 3 ตำบลบ้านค้อ ขนาดปากกว้าง 55 เมตร ก้นกว้าง 45 เมตร ยาว 88 เมตร ลึก 3 เมตร ปริมาณดินขุด 13,200 ลูกบาศก์เมตร องค์การบริหารส่วนตำบลบ้านค้อ อำเภอบ้านค้อ จังหวัดอุดรธานี	บ้านค้อ	อุดรธานี	218	2.2	พัฒนาแหล่งน้ำพื้นที่เกษตรน้ำฝน	องค์กรปกครองส่วนท้องถิ่น	แผนงานองค์กรปกครองส่วนท้องถิ่น	0.499	0.499				2563	0.499	แผนงานอื่นๆ
50	ก่อสร้างฝายน้ำล้น แบบมาตรฐานก่อสร้าง มข. 2527 หมู่ที่ 5 บ้านดอน สันฝายสูง 1 เมตร ผนังข้างสูง 2.50 เมตร กว้าง 12.00 เมตร องค์การบริหารส่วนตำบลบ้านยา อำเภอหนองหาน จังหวัดอุดรธานี	หนองหาน	อุดรธานี	224	2.4	ฝาย/อาคารบังคับน้ำ	องค์กรปกครองส่วนท้องถิ่น	แผนงานองค์กรปกครองส่วนท้องถิ่น	0.498	0.498				2563	0.498	แผนงานอื่นๆ
50	ก่อสร้างฝายน้ำล้น ห้วยสงคราม แบบมาตรฐานก่อสร้าง มข. 2527 หมู่ที่ 1 บ้านยา สันฝายสูง 1 เมตร ผนังข้างสูง 2.50 เมตร กว้าง 12.00 เมตร องค์การบริหารส่วนตำบลบ้านยา อำเภอหนองหาน จังหวัดอุดรธานี	หนองหาน	อุดรธานี	224	2.4	ฝาย/อาคารบังคับน้ำ	องค์กรปกครองส่วนท้องถิ่น	แผนงานองค์กรปกครองส่วนท้องถิ่น	0.498	0.498				2563	0.498	แผนงานอื่นๆ
50	ขุดลอกห้วยสังกตกลอง บ้านค้อตอง หมู่ที่ 6 ตำบลโพนสูง อำเภอสว่างแดนดิน จังหวัดสกลนคร	สว่างแดนดิน	สกลนคร	224	3.1	พัฒนาแหล่งน้ำพื้นที่เกษตรน้ำฝน	ราชการส่วนภูมิภาค (จังหวัด)	แผนงานราชการส่วนภูมิภาค (จังหวัด)	0.497	0.497				2564		
50	ขุดลอกห้วยวัดจาก	ปลาปาก	นครพนม	233	3.1	พัฒนาแหล่งน้ำพื้นที่เกษตรน้ำฝน	ราชการส่วนภูมิภาค (จังหวัด)	แผนงานราชการส่วนภูมิภาค (จังหวัด)	0.495	0.495				2564		
50	ขุดลอกลำน้ำขาม บ้านพันนา หมู่ที่ 1 ตำบลพันนา อำเภอสว่างแดนดิน จังหวัดสกลนคร	สว่างแดนดิน	สกลนคร	228	3.1	เพิ่มประสิทธิภาพการระบายน้ำ	ราชการส่วนภูมิภาค (จังหวัด)	แผนงานราชการส่วนภูมิภาค (จังหวัด)	0.492	0.492				2564		
50	ขุดลอกหนองเล็งป่อ หมู่ที่ 3 บ้านเชิงพุง ตำบลเขม มีปริมาตรดินขุดไม่น้อยกว่า 12,480 ลูกบาศก์เมตร องค์การบริหารส่วนตำบลเขม อำเภอโพนพิสัย จังหวัดหนองคาย	โพนพิสัย	หนองคาย	224	2.2	พัฒนาแหล่งน้ำพื้นที่เกษตรน้ำฝน	องค์กรปกครองส่วนท้องถิ่น	แผนงานองค์กรปกครองส่วนท้องถิ่น	0.492	0.492				2563	0.492	แผนงานอื่นๆ
50	ขุดลอกอ่างหนองไผ่ บ้านหนองไผ่ หมู่ที่ 4 ตำบลโคกสี อำเภอสว่างแดนดิน จังหวัดสกลนคร	สว่างแดนดิน	สกลนคร	224	2.2	พัฒนาแหล่งน้ำพื้นที่เกษตรน้ำฝน	ราชการส่วนภูมิภาค (จังหวัด)	แผนงานราชการส่วนภูมิภาค (จังหวัด)	0.491	0.491				2564		
50	ขุดลอกลำห้วยแสม	ปลาปาก	นครพนม	233	3.1	พัฒนาแหล่งน้ำพื้นที่เกษตรน้ำฝน	ราชการส่วนภูมิภาค (จังหวัด)	แผนงานราชการส่วนภูมิภาค (จังหวัด)	0.490	0.490				2564		
50	โครงการก่อสร้างฝายน้ำล้นแบบอาคารยกระดับฝายหัวฮัดสัน บ้านกุดแดด ม.4 ตำบลกุดบาก อำเภอกุดบาก จังหวัดสกลนคร	กุดบาก	สกลนคร	229	2.4	ฝาย/อาคารบังคับน้ำ	ราชการส่วนภูมิภาค (จังหวัด)	แผนงานราชการส่วนภูมิภาค (จังหวัด)	0.486	0.486				2564		
50	ขุดลอกบึงโคกสี บ้านโคกสี หมู่ที่ 1 ตำบลโคกสี อำเภอสว่างแดนดิน จังหวัดสกลนคร	สว่างแดนดิน	สกลนคร	224	2.2	พัฒนาแหล่งน้ำพื้นที่เกษตรน้ำฝน	ราชการส่วนภูมิภาค (จังหวัด)	แผนงานราชการส่วนภูมิภาค (จังหวัด)	0.485	0.485				2564		
50	โครงการขุดลอกหัวเขื่อน	กุสุมาลย์	สกลนคร	230	3.1	พัฒนาแหล่งน้ำพื้นที่เกษตรน้ำฝน	ราชการส่วนภูมิภาค (จังหวัด)	แผนงานราชการส่วนภูมิภาค (จังหวัด)	0.485	0.485				2564		
50	งานขุดลอกส่งน้ำบริเวณ ปริมาตร 12,600 ลบ.ม.	กุดบาก	สกลนคร	224	2.2	พัฒนาแหล่งน้ำพื้นที่เกษตรน้ำฝน	กรมชลประทาน	แผนงานค่าก่อสร้างปี 63	0.485	0.485				2564		
50	ปรับปรุงภูมิทัศน์บึงพันนาหนองแก้ว เขตเทศบาลตำบลนครสงครามที่บ้านนิคม 3 หมู่ที่ 9 ขนาดความยาว 484 เมตร เทศบาลตำบลนิคมสงครามที่ อำเภอเมืองอุดรธานี จังหวัดอุดรธานี	เมืองอุดรธานี	อุดรธานี	221	4.1	พัฒนาแหล่งน้ำพื้นที่เกษตรน้ำฝน	องค์กรปกครองส่วนท้องถิ่น	แผนงานองค์กรปกครองส่วนท้องถิ่น	0.482	0.482				2563	0.482	แผนงานอื่นๆ
50	ขุดลอกห้วยเหมืองง่า	สว่างแดนดิน	สกลนคร	228	3.1	พัฒนาแหล่งน้ำพื้นที่เกษตรน้ำฝน	องค์กรปกครองส่วนท้องถิ่น	แผนงานองค์กรปกครองส่วนท้องถิ่น	0.480	0.480				2564		

ตารางรายละเอียดการจัดกลุ่มโครงการเพื่อประกอบการจัดทำแผนปฏิบัติการรื้อน้ำโขงตะวันออกเฉียงเหนือประจำปีงบประมาณ พ.ศ. 2563 - 2565

การจัดลำดับ ความสำคัญ	ชื่อแผนงาน / โครงการ / ราชการ	อำเภอ	จังหวัด	รหัสลุ่มน้ำ	กลยุทธ์	ประเภทโครงการ	หน่วยงานระดับกรม	ที่มาแผนงาน	วงเงิน โครงการ (ล้านบาท)	วงเงิน ปีแรก (ล้านบาท)	พื้นที่รับ ประโยชน์ (ไร่)	ครัวเรือน รับ ประโยชน์ (ครัวเรือน)	น้ำต้นทุน เพิ่ม (ล้านลบ.ม.)	ปีงบประมาณ	ได้รับงบ จาก ร่าง พรบ.63 (ล้านบาท)	หมายเหตุ
50	โครงการปรับปรุงระบบประปา หมู่ที่ 2	นิคมบ้าน	สกลนคร	229	1.1	พัฒนาระบบประปา	องค์กรปกครองส่วนท้องถิ่น	แผนงานองค์กรปกครองส่วนท้องถิ่น	0.400	0.400					2564	
50	โครงการขุดลอกหนองนาซอนตอนบน	ส่องดาว	สกลนคร	224	2.2	พัฒนาแหล่งน้ำพื้นที่เกษตรน้ำฝน	องค์กรปกครองส่วนท้องถิ่น	แผนงานองค์กรปกครองส่วนท้องถิ่น	0.400	0.400					2564	
50	โครงการขุดลอกหนองนาซอนตอนบน	ส่องดาว	สกลนคร	224	2.2	พัฒนาแหล่งน้ำพื้นที่เกษตรน้ำฝน	องค์กรปกครองส่วนท้องถิ่น	แผนงานองค์กรปกครองส่วนท้องถิ่น	0.400	0.400					2564	
50	แผนปฏิบัติงานด้านทรัพยากรน้ำ อปท.	เมืองสกลนคร	สกลนคร	233	6	การบริหารจัดการ	องค์กรปกครองส่วนท้องถิ่น	แผนงานองค์กรปกครองส่วนท้องถิ่น	0.400	0.400					2564	
50	ปรับปรุงหนองหลัง	บ้านม่วง	สกลนคร	225	2.2	พัฒนาแหล่งน้ำพื้นที่เกษตรน้ำฝน	องค์กรปกครองส่วนท้องถิ่น	แผนงานองค์กรปกครองส่วนท้องถิ่น	0.400	0.400					2564	
50	ขุดลอกหนองหมากเขาว	บ้านดุง	อุดรธานี	221	2.2	พัฒนาแหล่งน้ำพื้นที่เกษตรน้ำฝน	องค์กรปกครองส่วนท้องถิ่น	แผนงานองค์กรปกครองส่วนท้องถิ่น	0.400	0.400					2564	
50	ขุดเจาะบ่อบาดาลเพื่อการเกษตร	บ้านดุง	อุดรธานี	221	2.3	พัฒนาแหล่งน้ำบาดาล	องค์กรปกครองส่วนท้องถิ่น	แผนงานองค์กรปกครองส่วนท้องถิ่น	0.400	0.400					2564	
50	ขุดลอกลำห้วย	ทุ่งฝน	สกลนคร	224	3.1	พัฒนาแหล่งน้ำพื้นที่เกษตรน้ำฝน	องค์กรปกครองส่วนท้องถิ่น	แผนงานองค์กรปกครองส่วนท้องถิ่น	0.400	0.400					2564	
50	ขุดลอกลำห้วยยา	กุศลิขันธ์	อุดรธานี	218	3.1	พัฒนาแหล่งน้ำพื้นที่เกษตรน้ำฝน	องค์กรปกครองส่วนท้องถิ่น	แผนงานองค์กรปกครองส่วนท้องถิ่น	0.400	0.400					2564	
50	ขุดบ่อบาดาลเพื่ออุปโภคบริโภค	โพนเค็ด	หนองคาย	224	1.1	พัฒนาระบบประปา	องค์กรปกครองส่วนท้องถิ่น	แผนงานองค์กรปกครองส่วนท้องถิ่น	0.400	0.400					2564	
50	โครงการปรับปรุงคันฝายบ้านหนองบัวคำ	เฝ้าไร่	หนองคาย	224	2.2	เพิ่มประสิทธิภาพการระบายน้ำ	องค์กรปกครองส่วนท้องถิ่น	แผนงานองค์กรปกครองส่วนท้องถิ่น	0.400	0.400					2564	
50	โครงการขุดลอกฝายจากฝายใหม่ บ้านพระประเสริฐ	เฝ้าไร่	หนองคาย	224	2.4	เพิ่มประสิทธิภาพการระบายน้ำ	องค์กรปกครองส่วนท้องถิ่น	แผนงานองค์กรปกครองส่วนท้องถิ่น	0.400	0.400					2564	
50	โครงการขุดลอกหัวสวนทาง บ้านโพหนอง	เฝ้าไร่	หนองคาย	224	3.1	พัฒนาแหล่งน้ำพื้นที่เกษตรน้ำฝน	องค์กรปกครองส่วนท้องถิ่น	แผนงานองค์กรปกครองส่วนท้องถิ่น	0.400	0.400					2564	
50	โครงการขุดลอกลำห้วยคนแก้ว บ้านท่าค่าง ปากห้วยค้ำมัดขึ้นไปฝายอีสานเขียว	เฝ้าไร่	หนองคาย	224	3.1	พัฒนาแหล่งน้ำพื้นที่เกษตรน้ำฝน	องค์กรปกครองส่วนท้องถิ่น	แผนงานองค์กรปกครองส่วนท้องถิ่น	0.400	0.400					2564	
50	โครงการซ่อมแซมอย่างถาวรฝายหินแตกบ้านหนองวังขุม	เฝ้าไร่	หนองคาย	224	2.2	อ่างเก็บน้ำ	องค์กรปกครองส่วนท้องถิ่น	แผนงานองค์กรปกครองส่วนท้องถิ่น	0.400	0.400					2564	
50	โครงการขุดเจาะบ่อบาดาลเพื่อการเกษตรบ้านท่าค่าง	เฝ้าไร่	หนองคาย	224	2.3	พัฒนาแหล่งน้ำบาดาล	องค์กรปกครองส่วนท้องถิ่น	แผนงานองค์กรปกครองส่วนท้องถิ่น	0.400	0.400					2564	
50	โครงการขุดเจาะ บ่อบาดาลเพื่อการเกษตรบ้านโนนแสงทอง	เฝ้าไร่	หนองคาย	224	2.3	พัฒนาแหล่งน้ำบาดาล	องค์กรปกครองส่วนท้องถิ่น	แผนงานองค์กรปกครองส่วนท้องถิ่น	0.400	0.400					2564	
50	ปรับปรุงซ่อมแซมระบบประปา ม.6	โพนเค็ด	หนองคาย	224	1.1	พัฒนาระบบประปา	องค์กรปกครองส่วนท้องถิ่น	แผนงานองค์กรปกครองส่วนท้องถิ่น	0.400	0.400					2564	
50	ขุดลอกฝายน้ำล้น (ฝายเอื้องน้อย)	ภูการตั้ง	เลย	409	2.2	เพิ่มประสิทธิภาพการระบายน้ำ	องค์กรปกครองส่วนท้องถิ่น	แผนงานองค์กรปกครองส่วนท้องถิ่น	0.400	0.400					2564	
50	ขุดลอกลำน้ำโขง (ประปาผิวดิน)	ภูการตั้ง	เลย	409	2.3	พัฒนาระบบประปา	องค์กรปกครองส่วนท้องถิ่น	แผนงานองค์กรปกครองส่วนท้องถิ่น	0.400	0.400					2564	
50	ขุดลอกคลอง	ภูการตั้ง	เลย	409	2.2	พัฒนาแหล่งน้ำพื้นที่เกษตรน้ำฝน	องค์กรปกครองส่วนท้องถิ่น	แผนงานองค์กรปกครองส่วนท้องถิ่น	0.400	0.400					2564	
50	ขุดลอกคลองไทรลัด	ภูการตั้ง	เลย	409	2.2	พัฒนาแหล่งน้ำพื้นที่เกษตรน้ำฝน	องค์กรปกครองส่วนท้องถิ่น	แผนงานองค์กรปกครองส่วนท้องถิ่น	0.400	0.400					2564	
50	ขุดลอกคลองห้วยกระเมย	ภูการตั้ง	เลย	409	2.2	พัฒนาแหล่งน้ำพื้นที่เกษตรน้ำฝน	องค์กรปกครองส่วนท้องถิ่น	แผนงานองค์กรปกครองส่วนท้องถิ่น	0.400	0.400					2564	
50	ซ่อมแซมฝาย มข.ลำห้วยหินส้ม(วังหอย)	ภูการตั้ง	เลย	409	2.2	ซ่อมแซม/บำรุงรักษา	องค์กรปกครองส่วนท้องถิ่น	แผนงานองค์กรปกครองส่วนท้องถิ่น	0.400	0.400					2564	
50	ก่อสร้างฝายน้ำล้น	ภูการตั้ง	เลย	409	2.4	ฝาย/อาคารบังคับน้ำ	องค์กรปกครองส่วนท้องถิ่น	แผนงานองค์กรปกครองส่วนท้องถิ่น	0.400	0.400					2564	
50	น้ำดื่มชุมชน	ภูการตั้ง	เลย	409	1.3	พัฒนาระบบประปา	องค์กรปกครองส่วนท้องถิ่น	แผนงานองค์กรปกครองส่วนท้องถิ่น	0.400	0.400					2564	
50	ก่อสร้างระบบส่งน้ำประปาผิวดิน	ภูการตั้ง	เลย	409	2.4	พัฒนาระบบประปา	องค์กรปกครองส่วนท้องถิ่น	แผนงานองค์กรปกครองส่วนท้องถิ่น	0.400	0.400					2564	
50	วางท่อประปาครอบคลุมบ้าน	ภูการตั้ง	เลย	409	1.1	พัฒนาระบบประปา	องค์กรปกครองส่วนท้องถิ่น	แผนงานองค์กรปกครองส่วนท้องถิ่น	0.400	0.400					2564	
50	ปรับปรุงวางท่อเมนจากท่อถึงสูบน้ำแม่เรียงถึงบ้านแม่เสียม	ภูการตั้ง	เลย	409	2.2	สถานีสูบน้ำ/ระบบส่งน้ำ	องค์กรปกครองส่วนท้องถิ่น	แผนงานองค์กรปกครองส่วนท้องถิ่น	0.400	0.400					2564	
50	ขุดเจาะบ่อบาดาลคู่ฝายกู่	ภูการตั้ง	เลย	409	2.3	พัฒนาแหล่งน้ำบาดาล	องค์กรปกครองส่วนท้องถิ่น	แผนงานองค์กรปกครองส่วนท้องถิ่น	0.400	0.400					2564	
50	ซ่อมแซมอาคารระบบระบายน้ำล้น ปรต.บ้านหนองบึง	วังยาง	นครพนม	233	2.2	ซ่อมแซม/บำรุงรักษา	กรมชลประทาน	แผนงานค่าก่อสร้างปี 63	0.400	0.400					2563	แผนงานอื่นๆ
50	ซ่อมแซมหินเรียงที่หน้าเหนือฝายโข้ว อ่างเก็บน้ำบึงโจงหนอง ขนาด 1,200 ไร่	บึงโจงหนอง	บึงกาฬ	225	2.2	ซ่อมแซม/บำรุงรักษา	กรมชลประทาน	แผนงานค่าก่อสร้างปี 63	0.400	0.400					2563	แผนงานอื่นๆ
50	ซ่อมแซมอาคารที่รวมและอาคารประกอบอื่น สำนักงานจัดรูปที่ดินและจัดระบบน้ำเพื่อเกษตรกรรมที่ 10	เมืองหนองคาย	หนองคาย	220	2.2	ซ่อมแซม/บำรุงรักษา	กรมชลประทาน	แผนงานค่าก่อสร้างปี 63	0.400	0.400					2564	
50	ซ่อมแซมคอนกรีตคด กม.0+000 - กม.0+290 อ่างเก็บน้ำห้วยทุ่งหมากโม่ง โครงการชลประทาน นครพนม	เมืองนครพนม	นครพนม	221	2.2	ซ่อมแซม/บำรุงรักษา	กรมชลประทาน	แผนงานค่าก่อสร้างปี 63	0.400	0.400					2563	แผนงานอื่นๆ
50	ซ่อมแซมรางระบายน้ำอ่างเก็บน้ำห้วยหินชะแนน กม.0+000 - กม.0+290 โครงการชลประทาน นครพนม	ปลาปาก	นครพนม	221	2.2	ซ่อมแซม/บำรุงรักษา	กรมชลประทาน	แผนงานค่าก่อสร้างปี 63	0.400	0.400					2563	แผนงานอื่นๆ
50	ซ่อมแซมรางระบายน้ำ กม.0+000 - กม.0+290 อ่างเก็บน้ำห้วยสันโอง โครงการชลประทาน นครพนม	ปลาปาก	นครพนม	221	2.2	ซ่อมแซม/บำรุงรักษา	กรมชลประทาน	แผนงานค่าก่อสร้างปี 63	0.400	0.400					2563	แผนงานอื่นๆ
50	ซ่อมแซมลาดหน้าดินและด้านท้ายอาคารระบายน้ำล้นอ่างเก็บน้ำห้วยโกลนเค็ดิน ซป.สกลนคร จังหวัดสกลนคร โครงการชลประทานสกลนคร	คำตากล้า	สกลนคร	221	2.2	ซ่อมแซม/บำรุงรักษา	กรมชลประทาน	แผนงานค่าก่อสร้างปี 63	0.400	0.400					2563	แผนงานอื่นๆ
50	ซ่อมแซมหินเรียงอาคารที่รวม จำนวน 200 ตารางเมตร ฝายห้วยขม อันเนื่องมาจากพระราชดำริ โครงการชลประทานสกลนคร	วาริชภูมิ	สกลนคร	221	2.2	ซ่อมแซม/บำรุงรักษา	กรมชลประทาน	แผนงานค่าก่อสร้างปี 63	0.400	0.400					2563	แผนงานอื่นๆ
50	ซ่อมแซมคลองส่งน้ำสาย RMCLMC,1R-LMC จำนวน 320 ตารางเมตร อ่างเก็บน้ำห้วยสวนบ้าน อันเนื่องมาจากพระราชดำริ โครงการชลประทานสกลนคร	พรรณานิคม	สกลนคร	221	2.2	ซ่อมแซม/บำรุงรักษา	กรมชลประทาน	แผนงานค่าก่อสร้างปี 63	0.400	0.400					2563	แผนงานอื่นๆ
50	ซ่อมแซมคลองส่งน้ำสาย RMCLMC,1R-LMC,1L-LMC จำนวน 180 ตารางเมตร อ่างเก็บน้ำห้วยเอือก อันเนื่องมาจากพระราชดำริ โครงการชลประทานสกลนคร	พรรณานิคม	สกลนคร	221	2.2	ซ่อมแซม/บำรุงรักษา	กรมชลประทาน	แผนงานค่าก่อสร้างปี 63	0.400	0.400					2563	แผนงานอื่นๆ
50	ขุดลอกห้วยโง่งบ้านนาโง่ง	สุวรรณคูหา	หนองบัวลำภู	218	3.1	พัฒนาแหล่งน้ำพื้นที่เกษตรน้ำฝน	องค์กรปกครองส่วนท้องถิ่น	แผนงานองค์กรปกครองส่วนท้องถิ่น	0.396	0.396					2564	
50	ขุดขุดลอกหนองวง	โคกศิลาธรรม	สกลนคร	233	2.2	พัฒนาแหล่งน้ำพื้นที่เกษตรน้ำฝน	องค์กรปกครองส่วนท้องถิ่น	แผนงานองค์กรปกครองส่วนท้องถิ่น	0.393	0.393					2564	
50	ขุดลอกที่ฝาย	สว่างแดนดิน	สกลนคร	228	2.2	พัฒนาแหล่งน้ำพื้นที่เกษตรน้ำฝน	องค์กรปกครองส่วนท้องถิ่น	แผนงานองค์กรปกครองส่วนท้องถิ่น	0.390	0.390					2564	
50	ขุดลอกหนองข้าง หมู่ที่ 5 บ้านยางชุม ตำบลท่าสะอาด มีปริมาณดินโคลนน้อยกว่า 8,910 ลูกบาศก์เมตร องค์การบริหารส่วนตำบลท่าสะอาด อำเภอเซกา จังหวัดบึงกาฬ	เซกา	บึงกาฬ	225	2.2	พัฒนาแหล่งน้ำพื้นที่เกษตรน้ำฝน	องค์กรปกครองส่วนท้องถิ่น	แผนงานองค์กรปกครองส่วนท้องถิ่น	0.387	0.387					2563	แผนงานอื่นๆ
50	ขุดลอกห้วยเปิดก้า บ้านโคกสิบล้อ หมู่ที่ 11 ตำบลวงใต้ อำเภอสว่างแดนดิน จังหวัดสกลนคร	สว่างแดนดิน	สกลนคร	224	3.1	พัฒนาแหล่งน้ำพื้นที่เกษตรน้ำฝน	ราชการส่วนภูมิภาค (จังหวัด)	แผนงานราชการส่วนภูมิภาค (จังหวัด)	0.383	0.383					2564	
50	โครงการก่อสร้างฝายกั้นที่ห้วยปลาหลด	พิบูลย์	สกลนคร	229	2.4	ฝาย/อาคารบังคับน้ำ	ราชการส่วนภูมิภาค (จังหวัด)	แผนงานราชการส่วนภูมิภาค (จังหวัด)	0.375	0.375					2564	

ตารางรายละเอียดการจัดกลุ่มโครงการเพื่อประกอบการจัดทำแผนปฏิบัติการลุ่มน้ำโขงตะวันออกเฉียงเหนือประจำปีงบประมาณ พ.ศ. 2563 - 2565

การจัดลำดับ ตาม ความสำคัญ	ชื่อแผนงาน / โครงการ / ราชการ	อำเภอ	จังหวัด	รหัสลุ่มน้ำ	กลยุทธ์	ประเภทโครงการ	หน่วยงานระดับกรม	ที่มาแผนงาน	วงเงิน โครงการ (ล้านบาท)	วงเงิน ปีแรก (ล้านบาท)	พื้นที่รับ ประโยชน์ (ไร่)	ครัวเรือน รับ ประโยชน์ (ครัวเรือน)	น้ำต้นทุน เพิ่ม (ล้านลบ.ม.)	ปีงบประมาณ	ได้รับงบ จาก ร่าง พรบ.63 (ล้านบาท)	หมายเหตุ
50	อ่างเก็บน้ำห้วยคาคดล่า	เขารวม	เลย	214	2.4	อ่างเก็บน้ำ	องค์กรปกครองส่วนท้องถิ่น	แผนงานองค์กรปกครองส่วนท้องถิ่น	0.300	0.300				2564		
50	อ่างเก็บน้ำห้วยเคย	เขารวม	เลย	214	2.4	อ่างเก็บน้ำ	องค์กรปกครองส่วนท้องถิ่น	แผนงานองค์กรปกครองส่วนท้องถิ่น	0.300	0.300				2564		
50	โครงการแหล่งน้ำธรรมชาติ	หนองหิน	เลย	215	2.3	พัฒนาแหล่งน้ำที่เกษตรกรมีฝน	องค์กรปกครองส่วนท้องถิ่น	แผนงานองค์กรปกครองส่วนท้องถิ่น	0.300	0.300				2564		
50	ขุดลอกลำห้วยซันแคน	หนองหิน	เลย	215	3.1	พัฒนาแหล่งน้ำที่เกษตรกรมีฝน	องค์กรปกครองส่วนท้องถิ่น	แผนงานองค์กรปกครองส่วนท้องถิ่น	0.300	0.300				2564		
50	ขุดลอกสระน้ำ	หนองหิน	เลย	215	2.3	พัฒนาแหล่งน้ำที่เกษตรกรมีฝน	องค์กรปกครองส่วนท้องถิ่น	แผนงานองค์กรปกครองส่วนท้องถิ่น	0.300	0.300				2564		
50	ขุดเจาะบ่อบาดาล	หนองหิน	เลย	215	2.3	พัฒนาแหล่งน้ำบาดาล	องค์กรปกครองส่วนท้องถิ่น	แผนงานองค์กรปกครองส่วนท้องถิ่น	0.300	0.300				2564		
50	เจาะบ่อบาดาลเพื่ออุปโภคบริโภค	หนองหิน	เลย	215	2.3	พัฒนาแหล่งน้ำบาดาล	องค์กรปกครองส่วนท้องถิ่น	แผนงานองค์กรปกครองส่วนท้องถิ่น	0.300	0.300				2564		
50	ขุดเจาะบ่อบาดาลเพื่ออุปโภค บริโภค	หนองหิน	เลย	215	2.3	พัฒนาแหล่งน้ำบาดาล	องค์กรปกครองส่วนท้องถิ่น	แผนงานองค์กรปกครองส่วนท้องถิ่น	0.300	0.300				2564		
50	ขุดเจาะบ่อบาดาลเพื่ออุปโภคบริโภค	หนองหิน	เลย	215	2.3	พัฒนาแหล่งน้ำบาดาล	องค์กรปกครองส่วนท้องถิ่น	แผนงานองค์กรปกครองส่วนท้องถิ่น	0.300	0.300				2564		
50	ขุดเจาะบ่อบาดาลเพื่ออุปโภค บริโภค	หนองหิน	เลย	215	2.3	พัฒนาแหล่งน้ำบาดาล	องค์กรปกครองส่วนท้องถิ่น	แผนงานองค์กรปกครองส่วนท้องถิ่น	0.300	0.300				2564		
50	ซ่อมแซมถนนเรียงต้นเหียงน้ำฝ้ายและฝ้ายขาว ฝ้ายห้วยหิน (พรด.) ขนาด 700 ตรม.	บึงโขงหลง	บึงกาฬ	225	2.2	ซ่อมแซม/บำรุงรักษา	กรมชลประทาน	แผนงานค่าก่อสร้างปี 63	0.300	0.300				2563	0.300	แผนงานอื่นๆ
50	ซ่อมแซมระบบส่งน้ำและอาคารประกอบฝ้ายห้วยไค้ไต้ ยาว 186 เมตร พื้นที่รับประโยชน์ 200 ไร่	นากลาง	หนองบัวลำภู	218	2.2	ซ่อมแซม/บำรุงรักษา	กรมชลประทาน	แผนงานค่าก่อสร้างปี 63	0.300	0.300				2563	0.300	แผนงานอื่นๆ
50	ห้องน้ำสำหรับคนพิการ จำนวน 1 หลัง สำนักงานจัดรูปที่ดินและจัดระบบน้ำเพื่อเกษตรกรรมที่ 11	พังโคน	สกลนคร	229	2	ซ่อมแซม/บำรุงรักษา	กรมชลประทาน	แผนงานค่าก่อสร้างปี 63	0.300	0.300				2564		
50	กำจัดวัชพืช อ่างเก็บน้ำห้วยชะโนด ปริมาณ 92 ไร่ โครงการชลประทานภูคทาหาร	ตงหลวง	มุกดาหาร	234	2.2	ซ่อมแซม/บำรุงรักษา	กรมชลประทาน	แผนงานค่าก่อสร้างปี 63	0.300	0.300				2563	0.300	แผนงานอื่นๆ
50	กำจัดวัชพืช ฝ้ายห้วยหนอง(ดอนล่าง) ปริมาณ 92 ไร่ โครงการชลประทานหนองคาย	โพธิ์ตาก	หนองคาย	218	2.2	ซ่อมแซม/บำรุงรักษา	กรมชลประทาน	แผนงานค่าก่อสร้างปี 63	0.300	0.300				2563	0.300	แผนงานอื่นๆ
50	กำจัดวัชพืช อ่างเก็บน้ำหนองสองห้อง ปริมาณ 92 ไร่ โครงการชลประทานหนองคาย	เมืองหนองคาย	หนองคาย	220	2.2	ซ่อมแซม/บำรุงรักษา	กรมชลประทาน	แผนงานค่าก่อสร้างปี 63	0.300	0.300				2563	0.300	แผนงานอื่นๆ
50	ซ่อมแซมอาคารที่วางนและอาคารประกอบอื่น สำนักงานจัดรูปที่ดินและจัดระบบน้ำเพื่อเกษตรกรรมที่ 11	พังโคน	สกลนคร	229	2.2	ซ่อมแซม/บำรุงรักษา	กรมชลประทาน	แผนงานค่าก่อสร้างปี 63	0.300	0.300				2564		
50	ค่าควบคุมงานจ้างเหมา จังหวัดนครพนม	เมืองนครพนม	นครพนม	231	2	การบริหารจัดการ	กรมชลประทาน	แผนงานค่าก่อสร้างปี 63	0.300	0.300				2563	0.175	แผนงานอื่นๆ
50	ซ่อมแซมระบบระบายน้ำท้ายท่านดิน กม.0+000 - กม.0+650 อ่างเก็บน้ำห้วยอ้วน โครงการชลประทานนครพนม	ศรีสงคราม	นครพนม	221	2.2	ซ่อมแซม/บำรุงรักษา	กรมชลประทาน	แผนงานค่าก่อสร้างปี 63	0.300	0.300				2563	0.300	แผนงานอื่นๆ
50	ซ่อมแซมท่อรับน้ำเชื่อมระบบน้ำห้วยหลวงเดิม 4 แห่ง โครงการส่งน้ำและบำรุงรักษาห้วยหลวง	กุสุมาลย์	อุดรธานี	221	2.2	ซ่อมแซม/บำรุงรักษา	กรมชลประทาน	แผนงานค่าก่อสร้างปี 63	0.300	0.300				2563	0.300	แผนงานอื่นๆ
50	ขุดบ่อบาดาลเพื่อการเกษตร	กุสุมาลย์	อุดรธานี	221	2.3	พัฒนาแหล่งน้ำบาดาล	องค์กรปกครองส่วนท้องถิ่น	แผนงานองค์กรปกครองส่วนท้องถิ่น	0.299	0.299				2564		
50	ขุดลอกลำห้วยสิล้อย	กุสุมาลย์	อุดรธานี	221	3.1	พัฒนาแหล่งน้ำที่เกษตรกรมีฝน	องค์กรปกครองส่วนท้องถิ่น	แผนงานองค์กรปกครองส่วนท้องถิ่น	0.299	0.299				2564		
50	ขุดบ่อบาดาล	กุสุมาลย์	อุดรธานี	221	2.3	พัฒนาแหล่งน้ำบาดาล	องค์กรปกครองส่วนท้องถิ่น	แผนงานองค์กรปกครองส่วนท้องถิ่น	0.299	0.299				2564		
50	ขุดลอกลำห้วยห้วยเชียง หมู่ที่ 9 บ้านลาดอง ตำบลวัดธาตุ มีปริมาณดินขุดไม่น้อยกว่า 7,680 ลูกบาศก์เมตร เทศบาลตำบลสวัสดิธาตุ อำเภอเมืองหนองคาย จังหวัดหนองคาย	เมืองหนองคาย	หนองคาย	220	3.1	พัฒนาแหล่งน้ำที่เกษตรกรมีฝน	องค์กรปกครองส่วนท้องถิ่น	แผนงานองค์กรปกครองส่วนท้องถิ่น	0.298	0.298				2563	0.298	แผนงานอื่นๆ
50	สระเก็บน้ำขนาด 2,500 ลบ.ม.	คำตากล้า	สกลนคร	225	2.3	พัฒนาแหล่งน้ำที่เกษตรกรมีฝน	สำนักพัฒนาพื้นที่ปฏิรูปที่ดิน ส.ป.ก	แผนงานค่าก่อสร้างปี 63	0.296	0.296				2564		
50	ซ่อมแซมระบบประปาหมู่บ้านก่อนส่งมอบทรัพย์สินให้องค์กรปกครองส่วนท้องถิ่น	หนองหาน	อุดรธานี	222	1.1	ซ่อมแซม/บำรุงรักษา	กรมทรัพยากรน้ำ	แผนงานค่าก่อสร้างปี 63	0.295	0.295				2563	0.295	แผนงานอื่นๆ
50	สระเก็บน้ำ ขนาด 2,500 ลบ.ม.	เม่าไร่	หนองคาย	224	2.3	พัฒนาแหล่งน้ำที่เกษตรกรมีฝน	สำนักพัฒนาพื้นที่ปฏิรูปที่ดิน ส.ป.ก	แผนงานค่าก่อสร้างปี 63	0.292	0.292				2564		
50	ขุดลอกลำห้วยเชียง	โพนนาแก้ว	สกลนคร	233	3.1	พัฒนาแหล่งน้ำที่เกษตรกรมีฝน	องค์กรปกครองส่วนท้องถิ่น	แผนงานองค์กรปกครองส่วนท้องถิ่น	0.288	0.288				2564		
50	โครงการขุดลอกหนองห่ม	พังโคน	สกลนคร	229	2.2	พัฒนาแหล่งน้ำที่เกษตรกรมีฝน	ราชการส่วนภูมิภาค (จังหวัด)	แผนงานราชการส่วนภูมิภาค (จังหวัด)	0.286	0.286				2564		
50	โครงการฟื้นฟูพื้นที่ป่าอนุรักษ์ (ลุ่มน้ำ) ระยะที่ 1 อุทยานแห่งชาติผาหลวง-น้ำโสม แปลงที่ 1	ปากชม	เลย	216	5.1	อนุรักษ์ ฟื้นฟู ป่าต้นน้ำ	กรมอุทยานแห่งชาติ สัตว์ป่า และพันธุ์พืช	แผนงานค่าก่อสร้างปี 63	0.285	0.285	73			2564		
50	โครงการขุดลอกสระน้ำสาธารณะ	เขารวม	เลย	411	2.3	พัฒนาแหล่งน้ำที่เกษตรกรมีฝน	องค์กรปกครองส่วนท้องถิ่น	แผนงานองค์กรปกครองส่วนท้องถิ่น	0.280	0.280				2564		
50	ซ่อมแซมระบบประปาหมู่บ้านก่อนส่งมอบทรัพย์สินให้องค์กรปกครองส่วนท้องถิ่น	วานรนิวาส	สกลนคร	228	1.1	ซ่อมแซม/บำรุงรักษา	กรมทรัพยากรน้ำ	แผนงานค่าก่อสร้างปี 63	0.277	0.277				2563	0.277	แผนงานอื่นๆ
50	ขุดลอกห้วยสีโง ดอนที่ 2 (ขนาดน้ำใต้ดิน) หมู่ที่ 12 บ้านนาโหล่ ตำบลบ้านผึ้ง มีปริมาณดินขุดไม่น้อยกว่า 4,240 ลูกบาศก์เมตร องค์กรบริหารส่วนตำบลบ้านผึ้ง อำเภอเมืองนครพนม จังหวัดนครพนม	เมืองนครพนม	นครพนม	231	3.1	พัฒนาแหล่งน้ำที่เกษตรกรมีฝน	องค์กรปกครองส่วนท้องถิ่น	แผนงานองค์กรปกครองส่วนท้องถิ่น	0.273	0.273				2564		
50	โครงการสำรวจงานแหล่งน้ำบาดาลในพื้นที่ศักยภาพต่ำ	ท่าบ่อ	หนองคาย	218	1	พัฒนาแหล่งน้ำบาดาล	กรมทรัพยากรน้ำบาดาล	แผนงานค่าก่อสร้างปี 63	0.270	0.270				2564		
50	ขุดลอกห้วยเจกา (ขนาดน้ำใต้ดิน) หมู่ที่ 11 บ้านหนองปลาจุก ตำบลบ้านผึ้ง มีปริมาณดินขุดไม่น้อยกว่า 4,240 ลูกบาศก์เมตร องค์กรบริหารส่วนตำบลบ้านผึ้ง อำเภอเมืองนครพนม จังหวัดนครพนม	เมืองนครพนม	นครพนม	231	3.1	พัฒนาแหล่งน้ำที่เกษตรกรมีฝน	องค์กรปกครองส่วนท้องถิ่น	แผนงานองค์กรปกครองส่วนท้องถิ่น	0.269	0.269				2564		
50	บริหารการส่งน้ำโครงการชลประทาน โครงการชลประทานนครพนม พื้นที่รับประโยชน์ 103,199 ไร่	เมืองนครพนม	นครพนม	231	2	ซ่อมแซม/บำรุงรักษา	กรมชลประทาน	แผนงานค่าก่อสร้างปี 63	0.260	0.260				2563	0.260	แผนงานอื่นๆ
50	ซ่อมแซมขุดลอกตะกอนดินอ่างเก็บน้ำห้วยป่าหมากโอง โครงการชลประทานนครพนม	เมืองนครพนม	นครพนม	221	2.2	ซ่อมแซม/บำรุงรักษา	กรมชลประทาน	แผนงานค่าก่อสร้างปี 63	0.260	0.260				2563	0.260	แผนงานอื่นๆ
50	ซ่อมแซมท่อลอดอ่างเก็บน้ำป่าหมากโอง จำนวน 4 แห่ง โครงการชลประทานนครพนม	เมืองนครพนม	นครพนม	221	2.2	ซ่อมแซม/บำรุงรักษา	กรมชลประทาน	แผนงานค่าก่อสร้างปี 63	0.260	0.260				2563	0.260	แผนงานอื่นๆ
50	สำรวจท่อระบายเขื่อนฝายหน้าฝาย ขอยสกาย หมู่ 1 ตำบลนาหว้า อำเภอนาหว้า จังหวัดนครพนม	นาหว้า	นครพนม	229	1.2	พัฒนาระบบประปา	การประปาส่วนภูมิภาค	แผนงานค่าก่อสร้างปี 63	0.256	0.256		9		2564		
50	ขุดลอกลำห้วยยาง	กุสุมาลย์	อุดรธานี	218	3.1	พัฒนาแหล่งน้ำที่เกษตรกรมีฝน	องค์กรปกครองส่วนท้องถิ่น	แผนงานองค์กรปกครองส่วนท้องถิ่น	0.250	0.250				2564		
50	ขุดลอกลำห้วยยาว	กุสุมาลย์	อุดรธานี	218	3.1	พัฒนาแหล่งน้ำที่เกษตรกรมีฝน	องค์กรปกครองส่วนท้องถิ่น	แผนงานองค์กรปกครองส่วนท้องถิ่น	0.250	0.250				2564		
50	ขุดลอกลำห้วยข่าข่อย	กุสุมาลย์	อุดรธานี	218	3.1	พัฒนาแหล่งน้ำที่เกษตรกรมีฝน	องค์กรปกครองส่วนท้องถิ่น	แผนงานองค์กรปกครองส่วนท้องถิ่น	0.250	0.250				2564		
50	โครงการขุดลอกฝายศักดิ์สิทธิ์ หมู่ 3 บ้านโพนทอง	โพธิ์ชัย	บึงกาฬ	224	2.2	ฝาย/อาคารบังคับน้ำ	องค์กรปกครองส่วนท้องถิ่น	แผนงานองค์กรปกครองส่วนท้องถิ่น	0.250	0.250				2564		
50	ซ่อมแซมถนนหลังคันบริเวณอาคารระบายน้ำ อ่างเก็บน้ำห้วยอ้วน ความยาว 125 เมตร โครงการชลประทานนครพนม	ศรีสงคราม	นครพนม	225	2.2	ซ่อมแซม/บำรุงรักษา	กรมชลประทาน	แผนงานค่าก่อสร้างปี 63	0.250	0.250				2564		
50	งานเสริมคันดินบริเวณที่ทำการและบ้านพัก ปตร.น้ำจืด จำนวน 1 แห่ง	ศรีสงคราม	นครพนม	229	2.2	ซ่อมแซม/บำรุงรักษา	กรมชลประทาน	แผนงานค่าก่อสร้างปี 63	0.250	0.250				2564		

ตารางรายละเอียดการจัดกลุ่มโครงการเพื่อประกอบการจัดทำแผนปฏิบัติการรณรงค์ขจัดขยะมูลฝอยเหินือประจำปีงบประมาณ พ.ศ. 2563 - 2565

การจัดลำดับ ความสำคัญ	ชื่อแผนงาน / โครงการ / รายการ	อำเภอ	จังหวัด	รหัสลุ่มน้ำ	กลยุทธ์	ประเภทโครงการ	หน่วยงานระดับกรม	ที่มาแผนงาน	วงเงิน โครงการ (ล้านบาท)	วงเงิน ปีแรก (ล้านบาท)	พื้นที่รับ ประโยชน์ (ไร่)	ครัวเรือน รับ ประโยชน์ (ครัวเรือน)	น้ำต้นทุน เพิ่ม (ล้านลบ.ม.)	ปีงบประมาณ	ได้รับงบ จาก ร่าง พรบ.63 (ล้านบาท)	หมายเหตุ
50	สร้างฝายกั้นเก็บน้ำ	ทุ่งฝน	อุดรธานี	224	2.4	ฝาย/อาคารบังคับน้ำ	องค์กรปกครองส่วนท้องถิ่น	แผนงานองค์กรปกครองส่วนท้องถิ่น	0.200	0.200				2564		
50	ขุดเจาะบ่อบาดาล	ทุ่งฝน	อุดรธานี	224	2.3	พัฒนาแหล่งน้ำบาดาล	องค์กรปกครองส่วนท้องถิ่น	แผนงานองค์กรปกครองส่วนท้องถิ่น	0.200	0.200				2564		
50	ขุดเจาะบ่อบาดาล	ทุ่งฝน	อุดรธานี	224	2.3	พัฒนาแหล่งน้ำบาดาล	องค์กรปกครองส่วนท้องถิ่น	แผนงานองค์กรปกครองส่วนท้องถิ่น	0.200	0.200				2564		
50	ขุดลอกลำห้วยโปร่งคอม	กุศฝิง	อุดรธานี	218	3.1	พัฒนาแหล่งน้ำที่เขตรักษาพันธุ์	องค์กรปกครองส่วนท้องถิ่น	แผนงานองค์กรปกครองส่วนท้องถิ่น	0.200	0.200				2564		
50	ขุดลอกบ่อบาดาลบ้าน คิม 8	โพธิ์ชัย	หนองคาย	224	1.1	พัฒนาระบบประปา	องค์กรปกครองส่วนท้องถิ่น	แผนงานองค์กรปกครองส่วนท้องถิ่น	0.200	0.200				2564		
50	ขุดเจาะบ่อบาดาล	นาด้วง	เลย	411	2.3	พัฒนาแหล่งน้ำบาดาล	องค์กรปกครองส่วนท้องถิ่น	แผนงานองค์กรปกครองส่วนท้องถิ่น	0.200	0.200				2564		
50	ซ่อมแซมถนนทางเข้าฝายทดน้ำห้วยโคก ความยาว 100 เมตร โครงการชลประทานนครพนม	ศรีสงคราม	นครพนม	229	2.2	ซ่อมแซม/บำรุงรักษา	กรมชลประทาน	แผนงานค่าชดเชยปี 63	0.200	0.200				2564		
50	บริหารการดำเนินงานโครงการชลประทาน โครงการชลประทานมุกดาหาร พื้นที่ชลประทาน 74,790 ไร่	เมืองมุกดาหาร	มุกดาหาร	236	2	ซ่อมแซม/บำรุงรักษา	กรมชลประทาน	แผนงานค่าชดเชยปี 63	0.200	0.200				2563	0.200	แผนงานอื่นๆ
50	ซ่อมแซมขุดลอกตะกอนดินคลองส่งน้ำ อ่างเก็บน้ำห้วยค้อ โครงการชลประทานนครพนม	ศรีสงคราม	นครพนม	221	2.2	ซ่อมแซม/บำรุงรักษา	กรมชลประทาน	แผนงานค่าชดเชยปี 63	0.200	0.200				2563	0.200	แผนงานอื่นๆ
50	ซ่อมแซมขุดลอกตะกอนดินร่องระบายน้ำด้านข้างทรงระบายน้ำสันลูกเขิน อ่างเก็บน้ำห้วยอ้วน โครงการชลประทานนครพนม	ศรีสงคราม	นครพนม	221	2.2	ซ่อมแซม/บำรุงรักษา	กรมชลประทาน	แผนงานค่าชดเชยปี 63	0.200	0.200				2563	0.200	แผนงานอื่นๆ
50	ซ่อมแซมทำนบกั้นน้ำฝายทดน้ำห้วยล็กา โครงการชลประทานนครพนม	บ้านแพง	นครพนม	221	2.2	ซ่อมแซม/บำรุงรักษา	กรมชลประทาน	แผนงานค่าชดเชยปี 63	0.200	0.200				2564		
50	ซ่อมแซมคอนกรีตคอคองส่งน้ำสาย RMC กม.0+050 - กม.1+166 อ่างเก็บน้ำห้วยค้งน้อย โครงการชลประทานนครพนม	เมืองนครพนม	นครพนม	221	2.2	ซ่อมแซม/บำรุงรักษา	กรมชลประทาน	แผนงานค่าชดเชยปี 63	0.200	0.200				2563	0.200	แผนงานอื่นๆ
50	ซ่อมแซมทำนบกั้นน้ำฝายทดน้ำห้วยโคก จำนวน 1 แห่ง โครงการชลประทานนครพนม	ศรีสงคราม	นครพนม	221	2.2	ซ่อมแซม/บำรุงรักษา	กรมชลประทาน	แผนงานค่าชดเชยปี 63	0.200	0.200				2563	0.200	แผนงานอื่นๆ
50	ขุดลอกหนองกระดำ	โพธิ์ชัย	บึงกาฬ	224	2.2	พัฒนาแหล่งน้ำที่เขตรักษาพันธุ์	องค์กรปกครองส่วนท้องถิ่น	แผนงานองค์กรปกครองส่วนท้องถิ่น	0.198	0.198				2563		
50	คว่ำวางท่อขยายเขตจ่ายน้ำบ้านท่าเรือ ถนนท่าเรือ - สามแยกบึงบัวหลวง ตำบลท่าเรือ อำเภอหนองบัว จังหวัดนครพนม	นาหว้า	นครพนม	229	1.2	พัฒนาระบบประปา	การประปาส่วนภูมิภาค	แผนงานค่าชดเชยปี 63	0.192	0.192		10		2564		
50	ขุดลอกสระเก็บน้ำธารธรรมแผนผังที่4 บ.บวกลอน้อย ม.4	โพธิ์ตาก	หนองคาย	218	2.3	พัฒนาแหล่งน้ำที่เขตรักษาพันธุ์	สำนักพัฒนาพื้นที่ปฏิบัติการดิน ส.ป.ก	แผนงานค่าชดเชยปี 63	0.191	0.191				2564		
50	ค่าใช้จ่ายในการพัฒนาแหล่งน้ำบาดาลเพื่อแก้ไขปัญหาการขาดแคลนน้ำอุปโภคบริโภค	พรหมนิคม	สกลนคร	229	1	พัฒนาแหล่งน้ำบาดาล	กรมทรัพยากรน้ำบาดาล	แผนงานค่าชดเชยปี 63	0.190	0.190	100			2564		
50	ค่าใช้จ่ายในการพัฒนาแหล่งน้ำบาดาลเพื่อแก้ไขปัญหาการขาดแคลนน้ำอุปโภคบริโภค	วานรนิวาส	สกลนคร	229	1	พัฒนาแหล่งน้ำบาดาล	กรมทรัพยากรน้ำบาดาล	แผนงานค่าชดเชยปี 63	0.190	0.190	100			2564		
50	ค่าใช้จ่ายในการพัฒนาแหล่งน้ำบาดาลเพื่อแก้ไขปัญหาการขาดแคลนน้ำอุปโภคบริโภค	พังโคน	สกลนคร	229	1	พัฒนาแหล่งน้ำบาดาล	กรมทรัพยากรน้ำบาดาล	แผนงานค่าชดเชยปี 63	0.190	0.190	100			2564		
50	ค่าใช้จ่ายในการพัฒนาแหล่งน้ำบาดาลเพื่อแก้ไขปัญหาการขาดแคลนน้ำอุปโภคบริโภค	โคกศรีสุพรรณ	สกลนคร	233	1	พัฒนาแหล่งน้ำบาดาล	กรมทรัพยากรน้ำบาดาล	แผนงานค่าชดเชยปี 63	0.190	0.190	100			2564		
50	ค่าใช้จ่ายในการพัฒนาแหล่งน้ำบาดาลเพื่อแก้ไขปัญหาการขาดแคลนน้ำอุปโภคบริโภค	สิงม	หนองคาย	216	1	พัฒนาแหล่งน้ำบาดาล	กรมทรัพยากรน้ำบาดาล	แผนงานค่าชดเชยปี 63	0.190	0.190	100			2564		
50	ค่าใช้จ่ายในการพัฒนาแหล่งน้ำบาดาลเพื่อแก้ไขปัญหาการขาดแคลนน้ำอุปโภคบริโภค	สิงม	หนองคาย	216	1	พัฒนาแหล่งน้ำบาดาล	กรมทรัพยากรน้ำบาดาล	แผนงานค่าชดเชยปี 63	0.190	0.190	100			2564		
50	ค่าใช้จ่ายในการพัฒนาแหล่งน้ำบาดาลเพื่อแก้ไขปัญหาการขาดแคลนน้ำอุปโภคบริโภค	สระใคร	หนองคาย	220	1	พัฒนาแหล่งน้ำบาดาล	กรมทรัพยากรน้ำบาดาล	แผนงานค่าชดเชยปี 63	0.190	0.190	100			2564		
50	ค่าใช้จ่ายในการพัฒนาแหล่งน้ำบาดาลเพื่อแก้ไขปัญหาการขาดแคลนน้ำอุปโภคบริโภค	ศรีเชียงใหม่	หนองคาย	219	1	พัฒนาแหล่งน้ำบาดาล	กรมทรัพยากรน้ำบาดาล	แผนงานค่าชดเชยปี 63	0.190	0.190	100			2564		
50	ค่าใช้จ่ายในการพัฒนาแหล่งน้ำบาดาลเพื่อแก้ไขปัญหาการขาดแคลนน้ำอุปโภคบริโภค	ศรีเชียงใหม่	หนองคาย	219	1	พัฒนาแหล่งน้ำบาดาล	กรมทรัพยากรน้ำบาดาล	แผนงานค่าชดเชยปี 63	0.190	0.190	100			2564		
50	ค่าใช้จ่ายในการพัฒนาแหล่งน้ำบาดาลเพื่อแก้ไขปัญหาการขาดแคลนน้ำอุปโภคบริโภค	พรหมนิคม	สกลนคร	229	1	พัฒนาแหล่งน้ำบาดาล	กรมทรัพยากรน้ำบาดาล	แผนงานค่าชดเชยปี 63	0.190	0.190	100			2564		
50	ค่าใช้จ่ายในการพัฒนาแหล่งน้ำบาดาลเพื่อแก้ไขปัญหาการขาดแคลนน้ำอุปโภคบริโภค	ปากคาด	บึงกาฬ	224	1	พัฒนาแหล่งน้ำบาดาล	กรมทรัพยากรน้ำบาดาล	แผนงานค่าชดเชยปี 63	0.190	0.190	100			2564		
50	ค่าใช้จ่ายในการพัฒนาแหล่งน้ำบาดาลเพื่อแก้ไขปัญหาการขาดแคลนน้ำอุปโภคบริโภค	บึงจังหวัด	บึงกาฬ	225	1	พัฒนาแหล่งน้ำบาดาล	กรมทรัพยากรน้ำบาดาล	แผนงานค่าชดเชยปี 63	0.190	0.190	100			2564		
50	ค่าใช้จ่ายในการพัฒนาแหล่งน้ำบาดาลเพื่อแก้ไขปัญหาการขาดแคลนน้ำอุปโภคบริโภค	ศรีสงคราม	นครพนม	225	1	พัฒนาแหล่งน้ำบาดาล	กรมทรัพยากรน้ำบาดาล	แผนงานค่าชดเชยปี 63	0.190	0.190	100			2564		
50	ค่าใช้จ่ายในการพัฒนาแหล่งน้ำบาดาลเพื่อแก้ไขปัญหาการขาดแคลนน้ำอุปโภคบริโภค	เมืองนครพนม	นครพนม	231	1	พัฒนาแหล่งน้ำบาดาล	กรมทรัพยากรน้ำบาดาล	แผนงานค่าชดเชยปี 63	0.190	0.190	100			2564		
50	ค่าใช้จ่ายในการพัฒนาแหล่งน้ำบาดาลเพื่อแก้ไขปัญหาการขาดแคลนน้ำอุปโภคบริโภค	ปลาปาก	นครพนม	233	1	พัฒนาแหล่งน้ำบาดาล	กรมทรัพยากรน้ำบาดาล	แผนงานค่าชดเชยปี 63	0.190	0.190	100			2564		
50	คว่ำวางท่อขยายเขตจ่ายน้ำบ้านเนินสะอาด หมู่ 8 ตำบลบวรราชวิทย อำเภอเมือง จังหวัดนครพนม	เมืองนครพนม	นครพนม	231	1.2	พัฒนาระบบประปา	การประปาส่วนภูมิภาค	แผนงานค่าชดเชยปี 63	0.179	0.179		8		2564		
50	คว่ำวางท่อขยายเขตจ่ายน้ำบ้านโนนชัยงาม หมู่ 3 ตำบลนาหว้า อำเภอหนองบัว จังหวัดนครพนม	นาหว้า	นครพนม	231	1.2	พัฒนาระบบประปา	การประปาส่วนภูมิภาค	แผนงานค่าชดเชยปี 63	0.176	0.176		8		2564		
50	เพาะข้าวกล้าไม้ขนาดใหญ่ จำนวน 20,000 กล้า	ห้วยทับทันมุกดาหาร	มุกดาหาร	233	5.2	อนุรักษ์ พื้นที่ ป่าต้นน้ำ	กรมอุทยานแห่งชาติ สัตว์ป่า และพันธุ์พืช	แผนงานค่าชดเชยปี 63	0.152	0.152				2564		
50	โครงการปรับปรุง ซ่อมแซม ฝายน้ำล้นลำน้ำยาม	ส่องดาว	สกลนคร	228	2.2	ฝาย/อาคารบังคับน้ำ	ราชการส่วนภูมิภาค (จังหวัด)	แผนงานราชการส่วนภูมิภาค (จังหวัด)	0.150	0.150				2564		
50	ขุดลอกห้วยวังส้มโฮง	สว่างแดนดิน	สกลนคร	228	3.1	พัฒนาแหล่งน้ำที่เขตรักษาพันธุ์	องค์กรปกครองส่วนท้องถิ่น	แผนงานองค์กรปกครองส่วนท้องถิ่น	0.150	0.150				2564		
50	โครงการปรับปรุง ซ่อมแซม ฝายน้ำล้นลำน้ำยาม	ส่องดาว	สกลนคร	228	2.2	ซ่อมแซม/บำรุงรักษา	องค์กรปกครองส่วนท้องถิ่น	แผนงานองค์กรปกครองส่วนท้องถิ่น	0.150	0.150				2564		
50	ก่อสร้างฝายชะลอน้ำบริเวณนาบุญคู่ประพิมพ์	วาริชภูมิ	สกลนคร	229	2.4	ฝาย/อาคารบังคับน้ำ	องค์กรปกครองส่วนท้องถิ่น	แผนงานองค์กรปกครองส่วนท้องถิ่น	0.150	0.150				2564		
50	ขุดลอก	ปลาปาก	นครพนม	233	2.2	พัฒนาแหล่งน้ำที่เขตรักษาพันธุ์	องค์กรปกครองส่วนท้องถิ่น	แผนงานองค์กรปกครองส่วนท้องถิ่น	0.150	0.150				2564		
50	โครงการขุดเจาะบ่อบาดาลบริเวณป่าช้า	บ้านแพง	นครพนม	233	2.3	พัฒนาแหล่งน้ำบาดาล	องค์กรปกครองส่วนท้องถิ่น	แผนงานองค์กรปกครองส่วนท้องถิ่น	0.150	0.150				2564		
50	เจาะบ่อบาดาลในวัดสุวรรณาราม หมู่ 6	สว่างคอม	อุดรธานี	221	2.3	พัฒนาแหล่งน้ำบาดาล	องค์กรปกครองส่วนท้องถิ่น	แผนงานองค์กรปกครองส่วนท้องถิ่น	0.150	0.150				2564		
50	ก่อสร้างฝายตักตะกอน	กุศฝิง	อุดรธานี	221	2.2	ฝาย/อาคารบังคับน้ำ	องค์กรปกครองส่วนท้องถิ่น	แผนงานองค์กรปกครองส่วนท้องถิ่น	0.150	0.150				2564		
50	ขุดลอกหนองกุง	เขาวัง	เลย	214	2.3	พัฒนาแหล่งน้ำที่เขตรักษาพันธุ์	องค์กรปกครองส่วนท้องถิ่น	แผนงานองค์กรปกครองส่วนท้องถิ่น	0.150	0.150				2564		
50	สระเก็บน้ำ ขนาด 2,500 ลบ.ม.	เฝ้าไร่	หนองคาย	224	2.3	พัฒนาแหล่งน้ำที่เขตรักษาพันธุ์	สำนักพัฒนาพื้นที่ปฏิบัติการดิน ส.ป.ก	แผนงานค่าชดเชยปี 63	0.146	0.146				2564		
50	สระเก็บน้ำ ขนาด 5,000 ลบ.ม.	เฝ้าไร่	หนองคาย	224	2.3	พัฒนาแหล่งน้ำที่เขตรักษาพันธุ์	สำนักพัฒนาพื้นที่ปฏิบัติการดิน ส.ป.ก	แผนงานค่าชดเชยปี 63	0.141	0.141				2564		
50	ซ่อมแซมขุดลอกตะกอนดินและตาดคอนกรีตคองอ่างเก็บน้ำห้วยค้งน้อย โครงการชลประทานนครพนม	เมืองนครพนม	นครพนม	221	2.2	ซ่อมแซม/บำรุงรักษา	กรมชลประทาน	แผนงานค่าชดเชยปี 63	0.140	0.140				2563	0.140	แผนงานอื่นๆ
50	คว่ำวางท่อขยายเขตจ่ายน้ำบ้าน ขอยแสงสุรีย์ หมู่ 7 ตำบลศรีสุทโธ อำเภอบ้านดุง จังหวัดอุดรธานี	บ้านดุง	อุดรธานี	224	1.2	พัฒนาระบบประปา	การประปาส่วนภูมิภาค	แผนงานค่าชดเชยปี 63	0.134	0.134		7		2564		

ตารางรายละเอียดการจัดกลุ่มโครงการเพื่อประกอบการจัดทำแผนปฏิบัติการกลุ่มน้ำโขงตะวันออกเฉียงเหนือประจำปีงบประมาณ พ.ศ. 2563 - 2565

การจัดลำดับความสำคัญ	ชื่อแผนงาน / โครงการ / ราชการ	อำเภอ	จังหวัด	รหัสลุ่มน้ำ	กลยุทธ์	ประเภทโครงการ	หน่วยงานระดับกรม	ที่มาแผนงาน	วงเงินโครงการ (ล้านบาท)	วงเงินปีแรก (ล้านบาท)	พื้นที่รับประโยชน์ (ไร่)	ครัวเรือนรับประโยชน์ (ครัวเรือน)	น้ำต้นทุนเพิ่ม (ล้านลบ.ม.)	ปีงบประมาณ	ได้รับงบจากร่าง พรบ.63 (ล้านบาท)	หมายเหตุ
50	โครงการระบบบำบัดน้ำดื่ม	นาค้าง	เลย	411	2.4	พัฒนาแหล่งน้ำที่ขาดความมั่นคง	องค์กรปกครองส่วนท้องถิ่น	แผนงานองค์กรปกครองส่วนท้องถิ่น						2564		
50	โครงการระบบบำบัดน้ำเสีย	นาค้าง	เลย	411	2.4	พัฒนาแหล่งน้ำที่ขาดความมั่นคง	องค์กรปกครองส่วนท้องถิ่น	แผนงานองค์กรปกครองส่วนท้องถิ่น						2564		
50	ก่อสร้างระบบประปาหมู่บ้าน (หอสูง) แบบบาดาลขนาดใหญ่ หมู่ที่ 3 บ้านโนนสวรรค์ ตำบลผาสามยอด ตามแบบมาตรฐานกรมทรัพยากรน้ำ องค์กรบริหารส่วนตำบลผาสามยอด อำเภอเอราวัณ จังหวัดเลย	เขาวัง	เลย	411	1.1	พัฒนาระบบประปา	องค์กรปกครองส่วนท้องถิ่น	แผนงานองค์กรปกครองส่วนท้องถิ่น						2563	0.538	แผนงานอื่นๆ
50	ก่อสร้างระบบประปาหมู่บ้าน	เขาวัง	เลย	214	1.1	พัฒนาระบบประปา	องค์กรปกครองส่วนท้องถิ่น	แผนงานองค์กรปกครองส่วนท้องถิ่น						2564		
50	ก่อสร้างระบบประปาหมู่บ้าน	เขาวัง	เลย	214	1.1	พัฒนาระบบประปา	องค์กรปกครองส่วนท้องถิ่น	แผนงานองค์กรปกครองส่วนท้องถิ่น						2564		
50	ก่อสร้างระบบประปาหมู่บ้าน	เขาวัง	เลย	214	1.1	พัฒนาระบบประปา	องค์กรปกครองส่วนท้องถิ่น	แผนงานองค์กรปกครองส่วนท้องถิ่น						2564		
50	ก่อสร้างระบบประปาหมู่บ้าน	เขาวัง	เลย	214	1.1	พัฒนาระบบประปา	องค์กรปกครองส่วนท้องถิ่น	แผนงานองค์กรปกครองส่วนท้องถิ่น						2564		
50	โครงการศึกษาและเลือกแหล่งน้ำในพื้นที่จังหวัดกาฬ (เขาย้อย 6)	เมืองบึงกาฬ	บึงกาฬ	223	2	การบริหารจัดการ	สทช.	แผนงานนโยบาย	0.000					2564		
50	ระบบป้องกันน้ำท่วม พื้นที่ชุมชนบ้านแดง จ.นครพนม	บ้านแพง	นครพนม	223	3.2	ระบบป้องกันน้ำท่วม และระบายน้ำ	กรมโยธาธิการและผังเมือง	แผนงานโครงการสำคัญ	170.000	170.000				2563	104.181	แผนงานอื่นๆ
50	ระบบป้องกันน้ำท่วม พื้นที่ชุมชนคอนคา อ.คอนคา จ.มุกดาหาร	คอนคา	มุกดาหาร	237	3.2	ระบบป้องกันน้ำท่วม และระบายน้ำ	กรมโยธาธิการและผังเมือง	แผนงานโครงการสำคัญ	280.000	280.000				2564		
50	โครงการประจําระบบระบายน้ำจากฝายน้ำกักอินเมืองจากพระราชดำริ จังหวัดสกลนคร	โคกศรีสุพรรณ	สกลนคร	232	3.2	ฝาย/อาคารบังคับน้ำ	กรมชลประทาน	แผนงานค่าก่อสร้างปี 63	2.100.000	352.527				2563		แผน งบบูรณา
50	โครงการอ่างเก็บน้ำห้วยตาบะ อันเนื่องมาจากพระราชดำริ จังหวัดมุกดาหาร	คำชะอี	มุกดาหาร	235	2.4	อ่างเก็บน้ำ	กรมชลประทาน	แผนงานค่าก่อสร้างปี 63	200.651	200.651				2563	200.651	แผน งบบูรณา
50	โครงการประจําระบบระบายน้ำห้วยขี้ไต้ ตำบลโพธิ์โพธิ์ อำเภอคอนคา จ.มุกดาหาร	คอนคา	มุกดาหาร	237	3.3	ฝาย/อาคารบังคับน้ำ	กรมชลประทาน	แผนงานค่าก่อสร้างปี 63	200.000	200.000				2563	100.000	แผน งบบูรณา
50	คลองผันน้ำร่องข้างฝายห้วยยาง และอาคารประกอบ โครงการประจําระบบระบายน้ำลำน้ำงิ้ว-น้ำกักอินเมืองจากพระราชดำริ ตำบลดงไขบ อำเภอโคกศรีสุพรรณ จังหวัดสกลนคร	โคกศรีสุพรรณ	สกลนคร	232	3.3	สถานีสูบน้ำ/ระบบส่งน้ำ	กรมชลประทาน	แผนงานค่าก่อสร้างปี 63	184.614	152.583				2563	189.402	แผน งบบูรณา
50	โครงการขุดลอกลำห้วยทราย	เขมราชู	อุบลราชธานี	238	3.1	พัฒนาแหล่งน้ำพื้นที่ขาดความมั่นคง	องค์กรปกครองส่วนท้องถิ่น	แผนงานองค์กรปกครองส่วนท้องถิ่น	120.000	120.000				2564		
50	โครงการระบบส่งน้ำอ่างเก็บน้ำห้วยตาบะ จังหวัดมุกดาหาร	คำชะอี	มุกดาหาร	235	2.5	อ่างเก็บน้ำ	กรมชลประทาน	แผนงานปี 62 ที่ไม่ได้รับงบ	82.400	82.400				2564		
50	โครงการขุดลอกอ่างเก็บน้ำน้อยโค	เขมราชู	อุบลราชธานี	238	2.2	พัฒนาแหล่งน้ำที่ขาดความมั่นคง	องค์กรปกครองส่วนท้องถิ่น	แผนงานองค์กรปกครองส่วนท้องถิ่น	60.000	60.000				2564		
50	โครงการขุดลอกหนองเอราวัณ	ปากคาด	บึงกาฬ	223	2.2	พัฒนาแหล่งน้ำที่ขาดความมั่นคง	องค์กรปกครองส่วนท้องถิ่น	แผนงานองค์กรปกครองส่วนท้องถิ่น	60.000	60.000				2564		
50	ประจําระบบระบายน้ำห้วยเคียน ขนาดบานระบาย กว้าง 12 เมตร สูง 5 เมตร จำนวน 5 ช่อง	ดงหลวง	มุกดาหาร	235	2.2	ฝาย/อาคารบังคับน้ำ	กรมชลประทาน	แผนงานค่าก่อสร้างปี 63	55.000	55.000				2564		
50	ฝายห้วยบัง	เขมราชู	อุบลราชธานี	238	2.5	ฝาย/อาคารบังคับน้ำ	กรมชลประทาน	แผนงานปี 62 ที่ไม่ได้รับงบ	50.000	50.000				2564		
50	ฝายน้ำล้นห้วยทราย พื้นที่รับประโยชน์ 300 ไร่	คำชะอี	มุกดาหาร	237	2.4	ฝาย/อาคารบังคับน้ำ	กรมชลประทาน	แผนงานค่าก่อสร้างปี 63	50.000	50.000				2563	44.886	แผนงานอื่นๆ
50	อ่างเก็บน้ำห้วยเสียว ความจุ 0.50 ล้าน ลบ.ม.	เมืองมุกดาหาร	มุกดาหาร	235	2.4	อ่างเก็บน้ำ	กรมชลประทาน	แผนงานค่าก่อสร้างปี 63	50.000	50.000				2563	49.500	แผน งบบูรณา
50	สถานีสูบน้ำด้วยไฟฟ้าพร้อมระบบส่งน้ำบ้านพิงสามัคคี ต.เต่างอย อ.เต่างอย จ.สกลนคร	เต่างอย	สกลนคร	232	2.4	สถานีสูบน้ำ/ระบบส่งน้ำ	ราชการส่วนภูมิภาค (จังหวัด)	แผนงานราชการส่วนภูมิภาค (จังหวัด)	43.50	43.50				2564		
50	ปรับปรุงสถานีสูบน้ำด้วยไฟฟ้า บ้านดอนม่วง โครงการส่งน้ำและบำรุงรักษาน้ำอุบล	พรรณานิคม	สกลนคร	#VALUE!	2.3	ซ่อมแซม/บำรุงรักษา	กรมชลประทาน	แผนงานปี 62 ที่ไม่ได้รับงบ	42.000	42.000				2564		
50	ขุดลอกหนองอาจ	เมืองบึงกาฬ	บึงกาฬ	226	2.2	พัฒนาแหล่งน้ำที่ขาดความมั่นคง	องค์กรปกครองส่วนท้องถิ่น	แผนงานองค์กรปกครองส่วนท้องถิ่น	40.026	40.026				2564		
50	สถานีสูบน้ำด้วยไฟฟ้า พร้อมระบบส่งน้ำบ้านโคกเปือย 1	เมืองมุกดาหาร	มุกดาหาร	237	2.5	สถานีสูบน้ำ/ระบบส่งน้ำ	กรมชลประทาน	แผนงานปี 62 ที่ไม่ได้รับงบ	38.000	38.000				2564		
50	ขยายเขตประปาหมู่บ้าน	วังสามหมอ	อุดรธานี	418	1.1	พัฒนาระบบประปา	องค์กรปกครองส่วนท้องถิ่น	แผนงานองค์กรปกครองส่วนท้องถิ่น	36.000	36.000				2564		
50	ประจําระบบระบายน้ำบ้านบงเหนือ	สว่างแดนดิน	สกลนคร	0	3.2	ฝาย/อาคารบังคับน้ำ	กรมชลประทาน	แผนงานปี 62 ที่ไม่ได้รับงบ	35.000	35.000				2564		
50	สถานีสูบน้ำด้วยไฟฟ้าพร้อมระบบส่งน้ำบ้านใหม่พัฒนา (หนองจันทรี) ขนาด 0.30 ลูกบาศก์เมตร/วินาที จำนวนเครื่อง 1 เครื่อง พร้อมระบบส่งน้ำ ความยาว 6,000 เมตร พื้นที่ชลประทาน 2,000 ไร่	ศรีวิไล	บึงกาฬ	223	2.4	สถานีสูบน้ำ/ระบบส่งน้ำ	กรมชลประทาน	แผนงานค่าก่อสร้างปี 63	35.000	35.000				2564		
50	อาคารบังคับน้ำห้วยช้าง	รัตนวาปี	หนองคาย	223	2.5	อื่นๆ	กรมชลประทาน	แผนงานปี 62 ที่ไม่ได้รับงบ	30.000	30.000				2564		
50	สถานีสูบน้ำด้วยไฟฟ้าพร้อมระบบส่งน้ำบ้านคำเจริญ (ห้วยคลอง) ขนาด 0.30 ลูกบาศก์เมตร/วินาที จำนวนเครื่อง 1 เครื่อง พร้อมระบบส่งน้ำ ความยาว 5,000 เมตร พื้นที่ชลประทาน 1,100 ไร่	เมืองบึงกาฬ	บึงกาฬ	226	2.4	สถานีสูบน้ำ/ระบบส่งน้ำ	กรมชลประทาน	แผนงานค่าก่อสร้างปี 63	30.000	30.000				2564		
50	อาคารบังคับน้ำห้วยแฉะ พื้นที่รับผลประโยชน์ 100 ไร่ ความจุ 0.10 ล้าน ลบ.ม.	ศรีเมืองใหม่	อุบลราชธานี	238	2.4	ฝาย/อาคารบังคับน้ำ	กรมชลประทาน	แผนงานค่าก่อสร้างปี 63	30.000	30.000				2564		
50	แก้มลิงหนองยาวพร้อมอาคารประกอบ ปริมาณเก็บกัก 0.416 ล้านลูกบาศก์เมตร	เมืองบึงกาฬ	บึงกาฬ	226	2.3	อนุรักษ์ ที่ฟู่ ป่าต้นน้ำ	กรมชลประทาน	แผนงานค่าก่อสร้างปี 63	30.000	30.000				2564		
50	สถานีสูบน้ำด้วยไฟฟ้าพร้อมระบบส่งน้ำบ้านด้าย ขนาด 0.30 ลูกบาศก์เมตร/วินาที จำนวนเครื่อง 1 เครื่อง พร้อมระบบส่งน้ำ ความยาว 5,500 เมตร พื้นที่ชลประทาน 1,200 ไร่	ปากคาด	บึงกาฬ	223	2.4	สถานีสูบน้ำ/ระบบส่งน้ำ	กรมชลประทาน	แผนงานค่าก่อสร้างปี 63	30.000	30.000				2564		
50	ฝายห้วยลิ้ง (ปะด) ความยาว 20.00 เมตร ความสูง 2.50 เมตร พื้นที่รับประโยชน์ 500 ไร่	รัตนวาปี	หนองคาย	223	2.4	ฝาย/อาคารบังคับน้ำ	กรมชลประทาน	แผนงานค่าก่อสร้างปี 63	30.000	30.000				2563	19.000	แผน งบบูรณา
50	อาคารบังคับน้ำห้วยซุ่มซำพร้อมระบบส่งน้ำ (ปะด) ความยาว 35.00 เมตร ความสูง 3.50 เมตร พื้นที่รับประโยชน์ 700 ไร่	รัตนวาปี	หนองคาย	223	2.4	ฝาย/อาคารบังคับน้ำ	กรมชลประทาน	แผนงานค่าก่อสร้างปี 63	30.000	30.000				2563	30.000	แผน งบบูรณา
50	ฝายห้วยคำ ความยาว 30.00 เมตร ความสูง 3.00 เมตร พื้นที่รับประโยชน์ 800 ไร่	เมืองบึงกาฬ	บึงกาฬ	223	2.4	ฝาย/อาคารบังคับน้ำ	กรมชลประทาน	แผนงานค่าก่อสร้างปี 63	30.000	30.000				2564		
50	งานก่อสร้างแหล่งน้ำในไร่นาเกษตรชลประทาน	เมืองหนองคาย	หนองคาย	#VALUE!	2.3	พัฒนาแหล่งน้ำพื้นที่ขาดความมั่นคง	กรมพัฒนาที่ดิน	แผนงานค่าก่อสร้างปี 63	28.840	28.840	1,400			2563	24.920	แผนงานอื่นๆ
50	ประจําระบบระบายน้ำบ้านบงเหนือ 1 แห่ง โครงการชลประทานสกลนคร	สว่างแดนดิน	สกลนคร	0	2.2	ฝาย/อาคารบังคับน้ำ	กรมชลประทาน	แผนงานค่าก่อสร้างปี 63	28.000	28.000				2563	28.000	แผนงานอื่นๆ
50	ก่อสร้างสถานีสูบน้ำด้วยไฟฟ้า (แบบจ่ายน้ำระบบท่อ)	บ้านแพง	นครพนม	223	2.2	สถานีสูบน้ำ/ระบบส่งน้ำ	องค์กรปกครองส่วนท้องถิ่น	แผนงานองค์กรปกครองส่วนท้องถิ่น	25.000	25.000				2564		
50	ก่อสร้างสถานีสูบน้ำด้วยไฟฟ้า (จ่ายน้ำด้วยระบบท่อ)	บ้านแพง	นครพนม	223	2.2	สถานีสูบน้ำ/ระบบส่งน้ำ	องค์กรปกครองส่วนท้องถิ่น	แผนงานองค์กรปกครองส่วนท้องถิ่น	25.000	25.000				2564		
50	ก่อสร้างสถานีสูบน้ำด้วยไฟฟ้า (จ่ายน้ำด้วยระบบท่อ)	บ้านแพง	นครพนม	223	2.2	สถานีสูบน้ำ/ระบบส่งน้ำ	องค์กรปกครองส่วนท้องถิ่น	แผนงานองค์กรปกครองส่วนท้องถิ่น	25.000	25.000				2564		
50	ก่อสร้างระบบประปา	หนองหาน	อุดรธานี	417	1.1	พัฒนาระบบประปา	องค์กรปกครองส่วนท้องถิ่น	แผนงานองค์กรปกครองส่วนท้องถิ่น	24.000	24.000				2564		
50	สถานีสูบน้ำด้วยไฟฟ้า จำนวน 1 เครื่อง พร้อมระบบส่งน้ำ ความยาว 4,780 เมตร พื้นที่ชลประทาน 1,000 ไร่ บ้านโคกเปือย 2	เมืองมุกดาหาร	มุกดาหาร	237	2.4	สถานีสูบน้ำ/ระบบส่งน้ำ	กรมชลประทาน	แผนงานค่าก่อสร้างปี 63	24.000	24.000				2563	24.000	แผน งบบูรณา

ตารางรายละเอียดการจัดกลุ่มโครงการเพื่อประกอบการจัดทำแผนปฏิบัติการรณรงค์ฯ ในวันออกเสียงเหนือประจำงบประมาณ พ.ศ. 2563 - 2565

การจัดลำดับ ตาม ความสำคัญ	ชื่อแผนงาน / โครงการ / รายการ	อำเภอ	จังหวัด	รหัสลุ่มน้ำ	กลยุทธ์	ประเภทโครงการ	หน่วยงานระดับกรม	ที่มาแผนงาน	วงเงิน โครงการ (ล้านบาท)	วงเงิน ปีแรก (ล้านบาท)	พื้นที่รับ ประโยชน์ (ไร่)	ครัวเรือน รับ ประโยชน์ (ครัวเรือน)	น้ำต้นทุน (ล้านลบ.ม.)	ปีงบประมาณ	ได้รับงบ จาก ร่าง พรบ.63 (ล้านบาท)	หมายเหตุ
50	โครงการก่อสร้างคลองส่งน้ำคลองเพื่อการเกษตร ลำห้วยสามพาด - หอนสถานีบ้านงิ้วเปลี่ยน ม.7	กุมภวาปี	อุดรธานี	417	2.2	เพิ่มประสิทธิภาพการระบายน้ำ	องค์กรปกครองส่วนท้องถิ่น	แผนงานองค์กรปกครองส่วนท้องถิ่น	21,000	21,000				2564		
50	ก่อสร้างสถานีสูบน้ำด้วยพลังงานไฟฟ้า ม.7	เขมราชู	อุบลราชธานี	238	2.4	สถานีสูบน้ำ/ระบบส่งน้ำ	องค์กรปกครองส่วนท้องถิ่น	แผนงานองค์กรปกครองส่วนท้องถิ่น	20,000	20,000				2564		
50	ก่อสร้างสถานีสูบน้ำด้วยพลังงานไฟฟ้า	เขมราชู	อุบลราชธานี	238	2.4	สถานีสูบน้ำ/ระบบส่งน้ำ	องค์กรปกครองส่วนท้องถิ่น	แผนงานองค์กรปกครองส่วนท้องถิ่น	20,000	20,000				2564		
50	อาคารบังคับน้ำห้วยประป่าหรือขุดลอก พื้นที่รับผลประโยชน์ 240 ไร่ ความจุ 0.24 ล้าน ลบ.ม.	โพนงิ้ว	อุบลราชธานี	238	2.4	ฝาย/อาคารบังคับน้ำ	กรมชลประทาน	แผนงานค้ำช้อดปี 63	20,000	20,000				2564		
50	สถานีสูบน้ำด้วยไฟฟ้า จำนวน 1 เครื่อง พร้อมระบบส่งน้ำ ความยาว 2,930 เมตร พื้นที่ชลประทาน 1,000 ไร่ น้ำใช้ปลูกปอเพียง 1	เมืองงิ้ว	มุกดาหาร	237	2.4	สถานีสูบน้ำ/ระบบส่งน้ำ	กรมชลประทาน	แผนงานค้ำช้อดปี 63	20,000	20,000				2563	20,000	แผน งบบูรณา
50	สถานีสูบน้ำด้วยไฟฟ้าพร้อมระบบส่งน้ำบ้านหนองเจิง ขนาด 0.30 ลูกบาศก์เมตร/วินาที จำนวน เครื่อง 1 เครื่อง พร้อมระบบส่งน้ำ ความยาว 4,500 เมตร พื้นที่ชลประทาน 1,000 ไร่	เมืองงิ้ว	งิ้ว	0	2.4	สถานีสูบน้ำ/ระบบส่งน้ำ	กรมชลประทาน	แผนงานค้ำช้อดปี 63	20,000	20,000				2563	20,000	แผน งบบูรณา
50	เขื่อนป้องกันตลิ่งริมลำน้ำวัง บ้านน้ำพุสามัคคี หมู่ที่ 6 ตำบลเวียงน้อย อำเภอเวียงชัย จังหวัดสกลนคร ความยาว 1,000 เมตร	เวียงชัย	สกลนคร	232	3.2	ระบบป้องกันน้ำท่วม และระบายน้ำ	กรมโยธาธิการและผังเมือง	แผนงานค้ำช้อดปี 63	20,000	20,000				2563	16,077	แผน งบบูรณา
50	งานก่อสร้างแหล่งน้ำในไร่นานอกเขตชลประทาน	เมืองงิ้ว	งิ้ว	223	2.3	พัฒนาแหล่งน้ำพื้นที่เกษตรนารีน	กรมพัฒนาที่ดิน	แผนงานค้ำช้อดปี 63	16,336	16,336		793		2563	14,115	แผนงานอื่นๆ
50	ก่อสร้างระบบบำบัดประปาขนาดใหญ่	ท่าลี่	เลย	213	1.1	พัฒนาระบบประปา	องค์กรปกครองส่วนท้องถิ่น	แผนงานองค์กรปกครองส่วนท้องถิ่น	16,200	16,200				2564		
50	โครงการก่อสร้างประปาผิวดินบริเวณสระศรีกฤทธิ หมู่ 6 (ประปาขนาดใหญ่)	ขามแก่น	อำนาจเจริญ	238	1.1	พัฒนาระบบประปา	องค์กรปกครองส่วนท้องถิ่น	แผนงานองค์กรปกครองส่วนท้องถิ่น	15,000	15,000				2564		
50	โครงการก่อสร้างประปาผิวดินบริเวณหนองจันทน์ หมู่ 4	ขามแก่น	อำนาจเจริญ	238	1.1	พัฒนาระบบประปา	องค์กรปกครองส่วนท้องถิ่น	แผนงานองค์กรปกครองส่วนท้องถิ่น	15,000	15,000				2564		
50	การขุดลอกอ่างเก็บน้ำ	ปากคาด	งิ้ว	223	2.2	พัฒนาแหล่งน้ำพื้นที่เกษตรนารีน	องค์กรปกครองส่วนท้องถิ่น	แผนงานองค์กรปกครองส่วนท้องถิ่น	15,000	15,000				2564		
50	ปรับปรุง ทรบ. ห้วยหมากทอง	เมืองหนองคาย	หนองคาย	#VALUE!	2.3	ซ่อมแซม/บำรุงรักษา	กรมชลประทาน	แผนงานปี 62 ที่ไม่ได้รับงบ	15,000	15,000				2564		
50	ปรับปรุงเพิ่มประสิทธิภาพการกักเก็บน้ำฝายห้วยทอง(ตอนล่าง)	โพนงิ้ว	หนองคาย	#VALUE!	2.3	พัฒนาแหล่งน้ำพื้นที่เกษตรนารีน	กรมชลประทาน	แผนงานปี 62 ที่ไม่ได้รับงบ	15,000	15,000				2564		
50	แม่สีห้วยแคหรืออาคารประกอบ ปริมาตรเก็บกัก 0.04 ล้านลูกบาศก์เมตร	ดงหลวง	มุกดาหาร	235	2.4	อนุรักษ์ พื้นที่ ป่าต้นน้ำ	กรมชลประทาน	แผนงานค้ำช้อดปี 63	15,000	15,000				2564		
50	แม่สีห้วยน้อย ปริมาตรเก็บกัก 0.270 ล้านลูกบาศก์เมตร พร้อมอาคารประกอบจำนวน 5 แห่ง	โพนงิ้ว	หนองคาย	223	2.3	อนุรักษ์ พื้นที่ ป่าต้นน้ำ	กรมชลประทาน	แผนงานค้ำช้อดปี 63	15,000	15,000				2564		
50	อนุรักษ์พื้นที่ป่าต้นน้ำของโคลน	รัตนวาปี	หนองคาย	223	2.3	อนุรักษ์พื้นที่ป่าต้นน้ำ	กรมทรัพยากรน้ำ	แผนงานค้ำช้อดปี 63	15,000	15,000		170		2564		
50	สถานีสูบน้ำด้วยไฟฟ้า จำนวน 1 เครื่อง พร้อมระบบส่งน้ำ ความยาว 2,240 เมตร พื้นที่ชลประทาน 750 ไร่ ฝายห้วยทราย บ้านห้วยทราย	คำชะอี	มุกดาหาร	237	2.4	สถานีสูบน้ำ/ระบบส่งน้ำ	กรมชลประทาน	แผนงานค้ำช้อดปี 63	13,249	13,249				2563	13,249	แผน งบบูรณา
50	สถานีสูบน้ำด้วยไฟฟ้าพร้อมระบบส่งน้ำ ความยาว 1.3.00 กม.พื้นที่ชลประทาน 550 ไร่ บ้านศรีศุภคำ ระยะที่ 2 จังหวัดสกลนคร โครงการชลประทานสกลนคร	กุมภวาปี	สกลนคร	417	2.4	สถานีสูบน้ำ/ระบบส่งน้ำ	ราชการส่วนภูมิภาค (จังหวัด)	แผนงานราชการส่วนภูมิภาค (จังหวัด)	12,000	12,000				2564		
50	โครงการขุดลอกหนองสง 53 ไร่ ลึก 4 เมตร	กุมภวาปี	อุดรธานี	417	2.2	พัฒนาแหล่งน้ำพื้นที่เกษตรนารีน	องค์กรปกครองส่วนท้องถิ่น	แผนงานองค์กรปกครองส่วนท้องถิ่น	12,000	12,000				2564		
50	โครงการซ่อมแซม/ขยายเขตประปาหมู่บ้าน	กุมภวาปี	อุดรธานี	417	1.1	พัฒนาระบบประปา	องค์กรปกครองส่วนท้องถิ่น	แผนงานองค์กรปกครองส่วนท้องถิ่น	12,000	12,000				2564		
50	โครงการซ่อมแซมระบบประปาหมู่บ้าน	กุมภวาปี	อุดรธานี	417	1.1	พัฒนาระบบประปา	องค์กรปกครองส่วนท้องถิ่น	แผนงานองค์กรปกครองส่วนท้องถิ่น	12,000	12,000				2564		
50	โครงการก่อสร้างประปาหมู่บ้าน	กุมภวาปี	อุดรธานี	417	1.1	พัฒนาระบบประปา	องค์กรปกครองส่วนท้องถิ่น	แผนงานองค์กรปกครองส่วนท้องถิ่น	12,000	12,000				2564		
50	โครงการขยายเขตประปาหมู่บ้าน	กุมภวาปี	อุดรธานี	417	1.1	พัฒนาระบบประปา	องค์กรปกครองส่วนท้องถิ่น	แผนงานองค์กรปกครองส่วนท้องถิ่น	12,000	12,000				2564		
50	โครงการขยายเขตประปาในหมู่บ้าน	กุมภวาปี	อุดรธานี	417	1.1	พัฒนาระบบประปา	องค์กรปกครองส่วนท้องถิ่น	แผนงานองค์กรปกครองส่วนท้องถิ่น	12,000	12,000				2564		
50	โครงการขยายเขตประปาในหมู่บ้าน	กุมภวาปี	อุดรธานี	417	1.1	พัฒนาระบบประปา	องค์กรปกครองส่วนท้องถิ่น	แผนงานองค์กรปกครองส่วนท้องถิ่น	12,000	12,000				2564		
50	โครงการก่อสร้างประปาหมู่บ้าน	กุมภวาปี	อุดรธานี	417	1.1	พัฒนาระบบประปา	องค์กรปกครองส่วนท้องถิ่น	แผนงานองค์กรปกครองส่วนท้องถิ่น	12,000	12,000				2564		
50	ขุดลอก	เมืองงิ้ว	งิ้ว	223	2.2	พัฒนาแหล่งน้ำพื้นที่เกษตรนารีน	องค์กรปกครองส่วนท้องถิ่น	แผนงานองค์กรปกครองส่วนท้องถิ่น	12,000	12,000				2564		
50	ก่อสร้างประตูเปิด-ปิดน้ำ	เมืองงิ้ว	งิ้ว	223	2.4	ฝาย/อาคารบังคับน้ำ	องค์กรปกครองส่วนท้องถิ่น	แผนงานองค์กรปกครองส่วนท้องถิ่น	12,000	12,000				2564		
50	ขุดลอก	เมืองงิ้ว	งิ้ว	223	2.2	พัฒนาแหล่งน้ำพื้นที่เกษตรนารีน	องค์กรปกครองส่วนท้องถิ่น	แผนงานองค์กรปกครองส่วนท้องถิ่น	12,000	12,000				2564		
50	ก่อสร้างระบบประปาผิวดิน	เมืองงิ้ว	งิ้ว	223	1.1	พัฒนาระบบประปา	องค์กรปกครองส่วนท้องถิ่น	แผนงานองค์กรปกครองส่วนท้องถิ่น	12,000	12,000				2564		
50	ก่อสร้างระบบประปาผิวดิน	เมืองงิ้ว	งิ้ว	223	1.1	พัฒนาระบบประปา	องค์กรปกครองส่วนท้องถิ่น	แผนงานองค์กรปกครองส่วนท้องถิ่น	12,000	12,000				2564		
50	ก่อสร้างระบบประปาผิวดิน	เมืองงิ้ว	งิ้ว	223	1.1	พัฒนาระบบประปา	องค์กรปกครองส่วนท้องถิ่น	แผนงานองค์กรปกครองส่วนท้องถิ่น	12,000	12,000				2564		
50	ก่อสร้างระบบประปาผิวดิน	เมืองงิ้ว	งิ้ว	223	1.1	พัฒนาระบบประปา	องค์กรปกครองส่วนท้องถิ่น	แผนงานองค์กรปกครองส่วนท้องถิ่น	12,000	12,000				2564		
50	เขื่อนป้องกันตลิ่งริมแม่น้ำรางบ้านหนอง หมู่ที่ 7 ตำบลนาขุ่น อำเภอหนอง จังหวัดอุดรธานี	นาขุ่น	อุดรธานี	217	3.1	ระบบป้องกันน้ำท่วม และระบายน้ำ	กรมโยธาธิการและผังเมือง	แผนงานค้ำช้อดปี 63	60,000	12,000				2563	8,000	แผน งบบูรณา
50	ฝายทดน้ำแบบขั้นบันไดพร้อมระบบส่งน้ำในลำห้วยสามขา ความยาว 100 เมตร สูง 3 เมตร พื้นที่รับประโยชน์ 620 ไร่ จำนวน 2 แห่ง	เมืองงิ้ว	มุกดาหาร	235	2.4	ฝาย/อาคารบังคับน้ำ	ราชการส่วนภูมิภาค (จังหวัด)	แผนงานราชการส่วนภูมิภาค (จังหวัด)	11,200	11,200				2564		
50	โครงการปรับปรุงซ่อมแซมระบบประปาหมู่บ้าน	ปากคาด	งิ้ว	223	1.1	พัฒนาระบบประปา	องค์กรปกครองส่วนท้องถิ่น	แผนงานองค์กรปกครองส่วนท้องถิ่น	11,183	11,183				2564		
50	ขุดลอกหนองคำโง่ง	ดงหลวง	มุกดาหาร	237	2.2	พัฒนาแหล่งน้ำพื้นที่เกษตรนารีน	องค์กรปกครองส่วนท้องถิ่น	แผนงานองค์กรปกครองส่วนท้องถิ่น	11,000	11,000				2564		
50	จัดหาและติดตั้งเครื่องมือวัดพฤติกรรมเขื่อน เขื่อนห้วยสามพาด	หนองแสง	มุกดาหาร	417	3.3	ระบบป้องกันน้ำท่วม และระบายน้ำ	กรมชลประทาน	แผนงานค้ำช้อดปี 63	10,558	10,558				2564		
50	ก่อสร้างระบบประปาผิวดิน	ขามแก่น	อำนาจเจริญ	238	1.1	พัฒนาระบบประปา	องค์กรปกครองส่วนท้องถิ่น	แผนงานองค์กรปกครองส่วนท้องถิ่น	10,500	10,500				2564		
50	โครงการก่อสร้างระบบประปาขนาดกลางบ้านศรีวังคด ม.8	นาขุ่น	อุดรธานี	217	1.1	พัฒนาระบบประปา	องค์กรปกครองส่วนท้องถิ่น	แผนงานองค์กรปกครองส่วนท้องถิ่น	10,500	10,500				2564		
50	โครงการก่อสร้างระบบประปาขนาดกลางบ้านโนนศิลา ม.6	นาขุ่น	อุดรธานี	217	1.1	พัฒนาระบบประปา	องค์กรปกครองส่วนท้องถิ่น	แผนงานองค์กรปกครองส่วนท้องถิ่น	10,500	10,500				2564		
50	ขุดลอก	เมืองงิ้ว	งิ้ว	223	2.2	พัฒนาแหล่งน้ำพื้นที่เกษตรนารีน	องค์กรปกครองส่วนท้องถิ่น	แผนงานองค์กรปกครองส่วนท้องถิ่น	10,500	10,500				2564		
50	ขุดลอกสระน้ำร่อง 1	โพนงิ้ว	อุบลราชธานี	238	2.2	พัฒนาแหล่งน้ำพื้นที่เกษตรนารีน	องค์กรปกครองส่วนท้องถิ่น	แผนงานองค์กรปกครองส่วนท้องถิ่น	10,000	10,000				2564		
50	โครงการก่อสร้างฝาย/อาคารบังคับน้ำร่องแสง	เขมราชู	อุบลราชธานี	238	2.4	ฝาย/อาคารบังคับน้ำ	องค์กรปกครองส่วนท้องถิ่น	แผนงานองค์กรปกครองส่วนท้องถิ่น	10,000	10,000				2564		
50	โครงการก่อสร้างฝายชลอต้นลำห้วยยะจีน	เขมราชู	อุบลราชธานี	238	2.4	ฝาย/อาคารบังคับน้ำ	องค์กรปกครองส่วนท้องถิ่น	แผนงานองค์กรปกครองส่วนท้องถิ่น	10,000	10,000				2564		

ตารางรายละเอียดการจัดกลุ่มโครงการเพื่อประกอบการจัดทำแผนปฏิบัติการกลุ่มน้ำโขงตะวันออกเฉียงเหนือประจำปีงบประมาณ พ.ศ. 2563 - 2565

การจัดลำดับ ตาม ความสำคัญ	ชื่อแผนงาน / โครงการ / รายการ	อำเภอ	จังหวัด	รหัสลุ่มน้ำ	กลยุทธ์	ประเภทโครงการ	หน่วยงานระดับกรม	ที่มาแผนงาน	วงเงิน โครงการ (ล้านบาท)	วงเงิน ปีแรก (ล้านบาท)	พื้นที่รับ ประโยชน์ (ไร่)	ครัวเรือน รับ ประโยชน์ (ครัวเรือน)	น้ำต้นทุน เพิ่ม (ล้านลบ.ม.)	ปีงบประมาณ	ได้รับงบ จาก ร่าง พรบ.63 (ล้านบาท)	หมายเหตุ
50	โครงการขุดลอกร่องล่อ	เขมราฐ	อุบลราชธานี	238	3.1	เพิ่มประสิทธิภาพการระบายน้ำ	องค์กรปกครองส่วนท้องถิ่น	แผนงานองค์กรปกครองส่วนท้องถิ่น	10,000	10,000				2564		
50	โครงการก่อสร้างฝายชะลอน้ำร่องแสง	เขมราฐ	อุบลราชธานี	238	2.4	ฝาย/อาคารบังคับน้ำ	องค์กรปกครองส่วนท้องถิ่น	แผนงานองค์กรปกครองส่วนท้องถิ่น	10,000	10,000				2564		
50	ขุดลอกสระน้ำสวนสุขภาพหลังสนามกีฬา	หนองสูง	มุกดาหาร	237	2.2	พัฒนาแหล่งน้ำพื้นที่เกษตรน้ำฝน	องค์กรปกครองส่วนท้องถิ่น	แผนงานองค์กรปกครองส่วนท้องถิ่น	10,000	10,000				2564		
50	ก่อสร้างและปรับปรุงซ่อมแซมระบบประปาหมู่บ้าน	คอนคา	มุกดาหาร	237	1.1	พัฒนาระบบประปา	องค์กรปกครองส่วนท้องถิ่น	แผนงานองค์กรปกครองส่วนท้องถิ่น	10,000	10,000				2564		
50	ก่อสร้างและปรับปรุงซ่อมแซมระบบประปาหมู่บ้าน	คอนคา	มุกดาหาร	237	1.1	พัฒนาระบบประปา	องค์กรปกครองส่วนท้องถิ่น	แผนงานองค์กรปกครองส่วนท้องถิ่น	10,000	10,000				2564		
50	ก่อสร้างและปรับปรุงซ่อมแซมระบบประปาหมู่บ้าน	คอนคา	มุกดาหาร	237	1.1	พัฒนาระบบประปา	องค์กรปกครองส่วนท้องถิ่น	แผนงานองค์กรปกครองส่วนท้องถิ่น	10,000	10,000				2564		
50	ก่อสร้างและปรับปรุงซ่อมแซมระบบประปาหมู่บ้าน	คอนคา	มุกดาหาร	237	1.1	พัฒนาระบบประปา	องค์กรปกครองส่วนท้องถิ่น	แผนงานองค์กรปกครองส่วนท้องถิ่น	10,000	10,000				2564		
50	ก่อสร้างและปรับปรุงซ่อมแซมระบบประปาหมู่บ้าน	คอนคา	มุกดาหาร	237	1.1	พัฒนาระบบประปา	องค์กรปกครองส่วนท้องถิ่น	แผนงานองค์กรปกครองส่วนท้องถิ่น	10,000	10,000				2564		
50	ก่อสร้างและปรับปรุงซ่อมแซมระบบประปาหมู่บ้าน	คอนคา	มุกดาหาร	237	1.1	พัฒนาระบบประปา	องค์กรปกครองส่วนท้องถิ่น	แผนงานองค์กรปกครองส่วนท้องถิ่น	10,000	10,000				2564		
50	ก่อสร้างและปรับปรุงซ่อมแซมระบบประปาหมู่บ้าน	คอนคา	มุกดาหาร	237	1.1	พัฒนาระบบประปา	องค์กรปกครองส่วนท้องถิ่น	แผนงานองค์กรปกครองส่วนท้องถิ่น	10,000	10,000				2564		
50	โครงการขุดลอกหนองกุดไผ่	เมืองงิ้วภาพ	มุกดาหาร	223	2.2	พัฒนาแหล่งน้ำพื้นที่เกษตรน้ำฝน	องค์กรปกครองส่วนท้องถิ่น	แผนงานองค์กรปกครองส่วนท้องถิ่น	10,000	10,000				2564		
50	โครงการก่อสร้างฝายชะลอน้ำลำห้วยนเหล่า บ้านนาคงน้อย	ปากคาด	บึงกาฬ	223	2.4	ฝาย/อาคารบังคับน้ำ	องค์กรปกครองส่วนท้องถิ่น	แผนงานองค์กรปกครองส่วนท้องถิ่น	10,000	10,000				2564		
50	ก่อสร้างฝายน้ำล้นห้วยบังครด บ้านพรหมจรรย์ หมู่ที่ 4	เขตร □	บึงกาฬ	223	2.4	ฝาย/อาคารบังคับน้ำ	องค์กรปกครองส่วนท้องถิ่น	แผนงานองค์กรปกครองส่วนท้องถิ่น	10,000	10,000				2564		
50	ก่อสร้างฝายน้ำล้นห้วยคอง	เขตร □	บึงกาฬ	223	2.4	ฝาย/อาคารบังคับน้ำ	องค์กรปกครองส่วนท้องถิ่น	แผนงานองค์กรปกครองส่วนท้องถิ่น	10,000	10,000				2564		
50	ฝายช่วยฝายทอง พร้อมอาคารประกอบ ความยาว 30 เมตร สูง 2 เมตร พื้นที่รับประโยชน์ 1,350 ไร่	ดงหลวง	มุกดาหาร	235	2.4	ฝาย/อาคารบังคับน้ำ	กรมชลประทาน	แผนงานค้ำช่อคังปี 63	10,000	10,000				2564		
50	อาคารเอนกประสงค์ขนาดกลางพร้อมปรับพื้นที่ โครงการชลประทานบึงกาฬ จำนวน 1 หลัง	เมืองงิ้วภาพ	บึงกาฬ	223	2.4	อื่นๆ	กรมชลประทาน	แผนงานค้ำช่อคังปี 63	10,000	10,000				2564		
50	อนุรักษ์ฟื้นฟูแหล่งน้ำหนองหัวช้าง	เมืองงิ้วภาพ	บึงกาฬ	223	2.3	อนุรักษ์ฟื้นฟูแหล่งน้ำ	กรมทรัพยากรน้ำ	แผนงานค้ำช่อคังปี 63	10,000	10,000	120			2564		
50	อนุรักษ์ฟื้นฟูแหล่งน้ำห้วยอ้อ	หนองสูง	มุกดาหาร	237	2	อนุรักษ์ฟื้นฟูแหล่งน้ำ	กรมทรัพยากรน้ำ	แผนงานปี 62 ที่ไม่ได้รับงบ	10,000	10,000				2564		
50	ปรับปรุงฟื้นฟูแหล่งน้ำห้วยทอง คอนคา	เมืองมุกดาหาร	มุกดาหาร	237	2	อนุรักษ์ฟื้นฟูแหล่งน้ำ	กรมทรัพยากรน้ำ	แผนงานปี 62 ที่ไม่ได้รับงบ	10,000	10,000				2564		
50	อนุรักษ์ฟื้นฟูแหล่งน้ำห้วยอ้อ	หนองสูง	มุกดาหาร	237	2.3	อนุรักษ์ฟื้นฟูแหล่งน้ำ	กรมทรัพยากรน้ำ	แผนงานค้ำช่อคังปี 63	10,000	10,000	230			2564		
50	ปรับปรุงฟื้นฟูแหล่งน้ำห้วยกุ่ม	คำชะอี	มุกดาหาร	237	2.3	อนุรักษ์ฟื้นฟูแหล่งน้ำ	กรมทรัพยากรน้ำ	แผนงานค้ำช่อคังปี 63	10,000	10,000	130			2563	10,000	แผน งบบูรณา
50	ขุดลอกหนองจันทร์ หมู่ที่ 6 บ้านหนองจันทร์สาคร ตำบลศรีวิไล มีปริมาณดินขุดไม่น้อยกว่า 202,440 ลูกบาศก์เมตร เทคนิควาดตัดศรีวิไล อำเภอศรีวิไล จังหวัดบึงกาฬ	ศรีวิไล	บึงกาฬ	223	2.2	พัฒนาแหล่งน้ำพื้นที่เกษตรน้ำฝน	องค์กรปกครองส่วนท้องถิ่น	แผนงานองค์กรปกครองส่วนท้องถิ่น	9,999	9,999				2563	9,999	แผนงานอื่นๆ
50	ขุดลอกหนองทอง หมู่ที่ 1 บ้านโคกทอง ตำบลโคกทอง มีปริมาณดินขุดไม่น้อยกว่า 208,125 ลูกบาศก์เมตร เทคนิควาดตัดโคกทอง อำเภอเมืองบึงกาฬ จังหวัดบึงกาฬ	เมืองงิ้วภาพ	บึงกาฬ	223	2.2	พัฒนาแหล่งน้ำพื้นที่เกษตรน้ำฝน	องค์กรปกครองส่วนท้องถิ่น	แผนงานองค์กรปกครองส่วนท้องถิ่น	9,920	9,920				2563	9,920	แผนงานอื่นๆ
50	โครงการขุดลอกหนองทอง	เมืองงิ้วภาพ	บึงกาฬ	223	2.2	พัฒนาแหล่งน้ำพื้นที่เกษตรน้ำฝน	องค์กรปกครองส่วนท้องถิ่น	แผนงานองค์กรปกครองส่วนท้องถิ่น	9,920	9,920				2564		
50	คว่ำวงท่อขยายเขตจำหน่ายน้ำ โรงเรือนตำรวจระเวณชายแดน บ้านห้วยดอกไม้ ตำบลวิศิษฐ์ และบ้านหนองชะไต้ ตำบลโป่งเปือย อำเภอเมือง จังหวัดบึงกาฬ	เมืองงิ้วภาพ	บึงกาฬ	223	1.2	สถานีสูบน้ำ/ระบบส่งน้ำ	การประปาส่วนภูมิภาค	แผนงานค้ำช่อคังปี 63	9,150	9,150				2564		
50	แก้มลิงห้วยลำห้วยขันธ์ พร้อมอาคารประกอบ ที่ซึ่งรับ ประโยชน์ 1,250 ไร่ จำนวน 1 แห่ง	คำชะอี	มุกดาหาร	235	2.4	อนุรักษ์ ฟื้นฟู ป่าต้นน้ำ	ราชการส่วนภูมิภาค (จังหวัด)	แผนงานราชการส่วนภูมิภาค (จังหวัด)	9,000	9,000				2564		
50	ฝายทดน้ำแบบขั้นบันไดพร้อมระบบส่งน้ำในลำห้วยคำปีหลาย ความยาว 100 เมตร สูง 3 เมตร พื้นที่รับประโยชน์ 700 ไร่ จำนวน 2 แห่ง	เมืองมุกดาหาร	มุกดาหาร	235	2.4	ฝาย/อาคารบังคับน้ำ	ราชการส่วนภูมิภาค (จังหวัด)	แผนงานราชการส่วนภูมิภาค (จังหวัด)	9,000	9,000				2564		
50	โครงการก่อสร้างฝายชะลอน้ำร่องน้ำมด	เขมราฐ	อุบลราชธานี	238	2.4	ฝาย/อาคารบังคับน้ำ	องค์กรปกครองส่วนท้องถิ่น	แผนงานองค์กรปกครองส่วนท้องถิ่น	9,000	9,000				2564		
50	ก่อสร้างหอประปาขนาดใหญ่ บ้านโคกสารเทิง หมู่ 1	ขามแก่น	อำนาจเจริญ	238	1.1	พัฒนาระบบประปา	องค์กรปกครองส่วนท้องถิ่น	แผนงานองค์กรปกครองส่วนท้องถิ่น	9,000	9,000				2564		
50	ก่อสร้างหอประปาขนาดใหญ่ บ้านโคกนกกะเต็น หมู่ 7	ขามแก่น	อำนาจเจริญ	238	1.1	พัฒนาระบบประปา	องค์กรปกครองส่วนท้องถิ่น	แผนงานองค์กรปกครองส่วนท้องถิ่น	9,000	9,000				2564		
50	ก่อสร้างประปาผิวดิน	ขามแก่น	อำนาจเจริญ	238	1.1	พัฒนาระบบประปา	องค์กรปกครองส่วนท้องถิ่น	แผนงานองค์กรปกครองส่วนท้องถิ่น	9,000	9,000				2564		
50	ก่อสร้างหอประปาขนาดใหญ่บ้านโคกเจริญ	ขามแก่น	อำนาจเจริญ	238	1.1	พัฒนาระบบประปา	องค์กรปกครองส่วนท้องถิ่น	แผนงานองค์กรปกครองส่วนท้องถิ่น	9,000	9,000				2564		
50	ก่อสร้างหอประปาขนาดใหญ่ บ้านโคกนกกะเต็น	ขามแก่น	อำนาจเจริญ	238	1.1	พัฒนาระบบประปา	องค์กรปกครองส่วนท้องถิ่น	แผนงานองค์กรปกครองส่วนท้องถิ่น	9,000	9,000				2564		
50	ก่อสร้างหอประปาขนาดใหญ่ บ้านโคกสารเทิง หมู่ที่ 1	ขามแก่น	อำนาจเจริญ	238	1.1	พัฒนาระบบประปา	องค์กรปกครองส่วนท้องถิ่น	แผนงานองค์กรปกครองส่วนท้องถิ่น	9,000	9,000				2564		
50	ขุดลอกหนองสิม บ้านยางชุมใต้ หมู่ที่ 10	รัตนวาปี	หนองคาย	223	2.2	พัฒนาแหล่งน้ำพื้นที่เกษตรน้ำฝน	องค์กรปกครองส่วนท้องถิ่น	แผนงานองค์กรปกครองส่วนท้องถิ่น	9,000	9,000				2564		
50	โครงการก่อสร้างประปา	คูเรือ	เลย	212	1.1	พัฒนาระบบประปา	องค์กรปกครองส่วนท้องถิ่น	แผนงานองค์กรปกครองส่วนท้องถิ่น	9,000	9,000				2564		
50	โครงการก่อสร้างประปา	คูเรือ	เลย	212	1.1	พัฒนาระบบประปา	องค์กรปกครองส่วนท้องถิ่น	แผนงานองค์กรปกครองส่วนท้องถิ่น	9,000	9,000				2564		
50	โครงการก่อสร้างประปา	คูเรือ	เลย	212	1.1	พัฒนาระบบประปา	องค์กรปกครองส่วนท้องถิ่น	แผนงานองค์กรปกครองส่วนท้องถิ่น	9,000	9,000				2564		
50	โครงการก่อสร้างประปา	คูเรือ	เลย	212	1.1	พัฒนาระบบประปา	องค์กรปกครองส่วนท้องถิ่น	แผนงานองค์กรปกครองส่วนท้องถิ่น	9,000	9,000				2564		
50	โครงการก่อสร้างประปา	คูเรือ	เลย	212	1.1	พัฒนาระบบประปา	องค์กรปกครองส่วนท้องถิ่น	แผนงานองค์กรปกครองส่วนท้องถิ่น	9,000	9,000				2564		
50	โครงการก่อสร้างประปา	คูเรือ	เลย	212	1.1	พัฒนาระบบประปา	องค์กรปกครองส่วนท้องถิ่น	แผนงานองค์กรปกครองส่วนท้องถิ่น	9,000	9,000				2564		
50	จัดหาและติดตั้งอุปกรณ์ตรวจวัดพฤติกรรมการไหลของน้ำด้วยคอมพิวเตอร์	คำชะอี	มุกดาหาร	237	3.3	การบริหารจัดการ	กรมชลประทาน	แผนงานค้ำช่อคังปี 63	9,000	9,000				2564		
50	อนุรักษ์ฟื้นฟูแหล่งน้ำหนองคานอ้น	รัตนวาปี	หนองคาย	223	2.3	อนุรักษ์ฟื้นฟูแหล่งน้ำ	กรมทรัพยากรน้ำ	แผนงานค้ำช่อคังปี 63	9,000	9,000	160			2564		
50	ขุดลอกหนองอ้งกัทนาม หมู่ที่ 3 บ้านนาคำ ตำบลโคกทอง มีปริมาณดินขุดไม่น้อยกว่า 181,250 ลูกบาศก์เมตร เทคนิควาดตัดโคกทอง อำเภอเมืองบึงกาฬ จังหวัดบึงกาฬ	เมืองงิ้วภาพ	บึงกาฬ	223	2.2	พัฒนาแหล่งน้ำพื้นที่เกษตรน้ำฝน	องค์กรปกครองส่วนท้องถิ่น	แผนงานองค์กรปกครองส่วนท้องถิ่น	8,930	8,930				2563	8,930	แผนงานอื่นๆ
50	โครงการขุดลอกหนองอ้งกัทนาม	เมืองงิ้วภาพ	บึงกาฬ	223	2.2	พัฒนาแหล่งน้ำพื้นที่เกษตรน้ำฝน	องค์กรปกครองส่วนท้องถิ่น	แผนงานองค์กรปกครองส่วนท้องถิ่น	8,930	8,930				2564		
50	ค่าก่อสร้างปรับปรุงจัดการระบายน้ำหลังการรับโอน กป.ส.สาขาสวย (ท่าสี่) อำเภอท่าลี่ จังหวัดเลย	ท่าลี่	เลย	213	1.2	สถานีสูบน้ำ/ระบบส่งน้ำ	การประปาส่วนภูมิภาค	แผนงานค้ำช่อคังปี 63	44,488	8,898		2,200		2563	6,673	แผน งบบูรณา

ตารางรายละเอียดการจัดกลุ่มโครงการเพื่อประกอบการจัดทำแผนปฏิบัติการกลุ่มน้ำโขงตะวันออกเฉียงเหนือประจำปีงบประมาณ พ.ศ. 2563 - 2565

การจัดลำดับ ตาม ความสำคัญ	ชื่อแผนงาน / โครงการ / รายการ	อำเภอ	จังหวัด	รหัสลุ่มน้ำ	กลยุทธ์	ประเภทโครงการ	หน่วยงานระดับกรม	ที่มาแผนงาน	วงเงิน โครงการ (ล้านบาท)	วงเงิน ปีแรก (ล้านบาท)	พื้นที่รับ ประโยชน์ (ไร่)	ครัวเรือน รับ ประโยชน์ (ครัวเรือน)	น้ำต้นทุน เพิ่ม (ล้านลบ.ม.)	ปีงบประมาณ	ได้รับงบ จาก ร่าง พรบ.63 (ล้านบาท)	หมายเหตุ	
50	ชุดลมหอนางน้ำสาธารณะ (หนองวัดชาย) หมู่ที่ 6 บ้านห้วยแสง ทิศเหนือ ยาว 186 เมตร ทิศใต้ ยาว 159 เมตร ทิศตะวันออก ยาว 177 เมตร ทิศตะวันตก ยาว 162 เมตร สีกเฉลี่ย 2.00 เมตร หรือมีปริมาตรดินชุดไม่น้อยกว่า 56,451.50 ลูกบาศก์เมตร องค์การบริหารส่วนตำบลโพธิ์ศรีสำราญ อำเภอโนนสะอาด จังหวัดอุดรธานี	โนนสะอาด	อุดรธานี	414	2.2	พัฒนาแหล่งน้ำพื้นที่เกษตรน้ำฝน	องค์กรปกครองส่วนท้องถิ่น	แผนงานองค์กรปกครองส่วนท้องถิ่น	5.323	5.323					2563	5.323	แผนงานอื่นๆ
50	ชุดลมหอนางน้ำสาธารณะหนองโป่งเปือย	เมืองบึงกาฬ	บึงกาฬ	226	2.4	พัฒนาแหล่งน้ำพื้นที่เกษตรน้ำฝน	กรมป้องกันและบรรเทาสาธารณภัย	แผนงานค่าก่อสร้างปี 63	5.300	5.300		90			2564		
50	จัดหาและติดตั้งเครื่องอีวีตดทุกรวมเขื่อน เขื่อนห้วยชะโนด	ดงหลวง	มุกดาหาร	235	3.3	ระบบป้องกันน้ำท่วม และระบายน้ำ	กรมชลประทาน	แผนงานค่าก่อสร้างปี 63	5.200	5.200					2564		
50	ชุดลมหอนางน้ำสาธารณะ หมู่ที่ 7 บ้านหนองโถ ตำบลบุ่งแก้ว กว้าง 20 เมตร ยาว 6,000 เมตร ปริมาตรดินชุดไม่น้อยกว่า 112,500 ลูกบาศก์เมตร องค์การบริหารส่วนตำบลบุ่งแก้ว อำเภอโนนสะอาด จังหวัดอุดรธานี	โนนสะอาด	อุดรธานี	417	2.4	พัฒนาแหล่งน้ำพื้นที่เกษตรน้ำฝน	องค์กรปกครองส่วนท้องถิ่น	แผนงานองค์กรปกครองส่วนท้องถิ่น	5.072	5.072					2563	5.072	แผนงานอื่นๆ
50	ก่อสร้างฝาย มข 27 ห้วยขั้วหินตอนบน	คอนสาร	มุกดาหาร	237	2.4	ฝาย/อาคารบังคับน้ำ	องค์กรปกครองส่วนท้องถิ่น	แผนงานองค์กรปกครองส่วนท้องถิ่น	5.000	5.000					2564		
50	ก่อสร้างฝาย มข 27	คอนสาร	มุกดาหาร	237	2.4	ฝาย/อาคารบังคับน้ำ	องค์กรปกครองส่วนท้องถิ่น	แผนงานองค์กรปกครองส่วนท้องถิ่น	5.000	5.000					2564		
50	ก่อสร้างระบบประปาผิวดินขนาดใหญ่มาก	หนองแสง	อุดรธานี	417	1.1	พัฒนาระบบประปา	องค์กรปกครองส่วนท้องถิ่น	แผนงานองค์กรปกครองส่วนท้องถิ่น	5.000	5.000					2564		
50	ก่อสร้างระบบประปาพื้นดิน บ้านเหล่าสวนกล้วย ม.2	กุมภวาปี	อุดรธานี	417	1.1	พัฒนาระบบประปา	องค์กรปกครองส่วนท้องถิ่น	แผนงานองค์กรปกครองส่วนท้องถิ่น	5.000	5.000					2564		
50	ก่อสร้างฝายน้ำล้น	รัตนวาปี	หนองคาย	223	2.4	ฝาย/อาคารบังคับน้ำ	องค์กรปกครองส่วนท้องถิ่น	แผนงานองค์กรปกครองส่วนท้องถิ่น	5.000	5.000					2564		
50	โครงการก่อสร้างฝายเขื่อนน้ำห้วยดินบ้านนางน้อย	ปากคาด	บึงกาฬ	223	2.4	ฝาย/อาคารบังคับน้ำ	องค์กรปกครองส่วนท้องถิ่น	แผนงานองค์กรปกครองส่วนท้องถิ่น	5.000	5.000					2564		
50	ก่อสร้างระบบประปาผิวดินขนาดใหญ่มาก	เมืองบึงกาฬ	บึงกาฬ	226	1.1	พัฒนาระบบประปา	องค์กรปกครองส่วนท้องถิ่น	แผนงานองค์กรปกครองส่วนท้องถิ่น	5.000	5.000					2564		
50	ก่อสร้างระบบประปาผิวดินขนาดใหญ่มาก	เมืองบึงกาฬ	บึงกาฬ	226	1.1	พัฒนาระบบประปา	องค์กรปกครองส่วนท้องถิ่น	แผนงานองค์กรปกครองส่วนท้องถิ่น	5.000	5.000					2564		
50	ก่อสร้างระบบประปาผิวดินขนาดใหญ่มาก	เมืองบึงกาฬ	บึงกาฬ	226	1.1	พัฒนาระบบประปา	องค์กรปกครองส่วนท้องถิ่น	แผนงานองค์กรปกครองส่วนท้องถิ่น	5.000	5.000					2564		
50	อนุรักษ์พื้นที่แหล่งน้ำหนองบัวน้อย	เมืองบึงกาฬ	บึงกาฬ	223	2	อนุรักษ์พื้นที่แหล่งน้ำ	กรมทรัพยากรน้ำ	แผนงานปี 62 ที่ไม่ได้รับงบ	5.000	5.000					2564		
50	แก้มลิงบ้านแสนสุข	คูเรือ	เลย	212	2.5	อนุรักษ์ พื้นที่ ป่าต้นน้ำ	กรมชลประทาน	แผนงานปี 62 ที่ไม่ได้รับงบ	5.000	5.000					2564		
50	ปรับปรุงท่อส่งน้ำสายใหญ่ อ่างเก็บน้ำห้วยไผ่	ดงหลวง	มุกดาหาร	235	2.3	สถานีสูบน้ำ/ระบบส่งน้ำ	กรมชลประทาน	แผนงานปี 62 ที่ไม่ได้รับงบ	5.000	5.000					2564		
50	จัดหาและติดตั้งเครื่องอีวีตดทุกรวมเขื่อน เขื่อนห้วยไผ่	ดงหลวง	มุกดาหาร	235	3.3	ระบบป้องกันน้ำท่วม และระบายน้ำ	กรมชลประทาน	แผนงานค่าก่อสร้างปี 63	5.000	5.000					2564		
50	จัดหาและติดตั้งเครื่องอีวีตดทุกรวมเขื่อน เขื่อนห้วยหินลับ	ดงหลวง	มุกดาหาร	235	3.3	ระบบป้องกันน้ำท่วม และระบายน้ำ	กรมชลประทาน	แผนงานค่าก่อสร้างปี 63	5.000	5.000					2564		
50	แก้มลิงหนองเต้ พร้อมอาคารประกอบ ปริมาตรเก็บกัก 0.04 ล้านลูกบาศก์เมตร	นิคมคำชะนอก	มุกดาหาร	237	2.3	อนุรักษ์ พื้นที่ ป่าต้นน้ำ	กรมชลประทาน	แผนงานค่าก่อสร้างปี 63	5.000	5.000					2564		
50	ปรับปรุงอาคารข้ามคลองส่งน้ำ อ่างเก็บน้ำห้วยไผ่ ขนาด กว้าง 3.50 เมตร ยาว 7.00 เมตร จำนวน 7 แห่ง	ดงหลวง	มุกดาหาร	235	2.2	อื่นๆ	กรมชลประทาน	แผนงานค่าก่อสร้างปี 63	5.000	5.000					2564		
50	ปรับปรุงสะพานข้ามอาคารชลประทาน อ่างเก็บน้ำห้วยข่า จำนวน 1 แห่ง โครงการชลประทานบึงกาฬ	โซ่พิสัย	บึงกาฬ	223	2.2	อื่นๆ	กรมชลประทาน	แผนงานค่าก่อสร้างปี 63	5.000	5.000					2564		
50	ชุดลอกอ่างเก็บน้ำดำเนินโครงการ อ่างเก็บน้ำบ้านดงมะไฟ (พรต) โครงการชลประทานสกลนคร ปริมาตรดินชุด 187,000 ลบ.ม.	บ้านม่วง	สกลนคร	223	2.2	พัฒนาแหล่งน้ำพื้นที่เกษตรน้ำฝน	กรมชลประทาน	แผนงานค่าก่อสร้างปี 63	5.000	5.000					2563	5.000	แผนงานอื่นๆ
50	ก่อสร้างระบบประปาหมู่บ้าน แบบผิวดินขนาดใหญ่ หมู่ที่ 2 โป่งเปือย ตำบลโป่งเปือย ตามแบบมาตรฐานกรมทรัพยากรน้ำ องค์การบริหารส่วนตำบลโป่งเปือย อำเภอเมืองบึงกาฬ จังหวัดบึงกาฬ	เมืองบึงกาฬ	บึงกาฬ	226	1.1	พัฒนาระบบประปา	องค์กรปกครองส่วนท้องถิ่น	แผนงานองค์กรปกครองส่วนท้องถิ่น	4.989	4.989					2563	4.989	แผนงานอื่นๆ
50	ก่อสร้างระบบประปาหมู่บ้าน แบบผิวดินขนาดใหญ่ หมู่ที่ 1 บ้านห้วยกุดต้อง ตำบลโป่งเปือย ตามแบบมาตรฐานกรมทรัพยากรน้ำ องค์การบริหารส่วนตำบลโป่งเปือย อำเภอเมืองบึงกาฬ จังหวัดบึงกาฬ	เมืองบึงกาฬ	บึงกาฬ	226	1.1	พัฒนาระบบประปา	องค์กรปกครองส่วนท้องถิ่น	แผนงานองค์กรปกครองส่วนท้องถิ่น	4.989	4.989					2563	4.989	แผนงานอื่นๆ
50	ก่อสร้างประตูปิด-เปิดน้ำ	เมืองบึงกาฬ	บึงกาฬ	223	2.4	ฝาย/อาคารบังคับน้ำ	องค์กรปกครองส่วนท้องถิ่น	แผนงานองค์กรปกครองส่วนท้องถิ่น	4.800	4.800					2564		
50	โครงการชุดลอกถนน	ปากคาด	บึงกาฬ	223	2.2	พัฒนาแหล่งน้ำพื้นที่เกษตรน้ำฝน	องค์กรปกครองส่วนท้องถิ่น	แผนงานองค์กรปกครองส่วนท้องถิ่น	4.552	4.552					2564		
50	โครงการชุดลอกลำห้วยทรายจากนานานวน้ำลำ ภาษีดีถิ่นนางสาย สะดิวัง หมู่ 5	ปทุมราชวงศา	อำนาจเจริญ	238	3.1	พัฒนาแหล่งน้ำพื้นที่เกษตรน้ำฝน	องค์กรปกครองส่วนท้องถิ่น	แผนงานองค์กรปกครองส่วนท้องถิ่น	4.500	4.500					2564		
50	เขื่อนป้องกันตลิ่งริมคลองน้ำโสม บ้านน้ำปัด หมู่ที่ 3 ตำบลน้ำโสม อำเภอโนนสะอาด จังหวัดอุดรธานี	น้ำโสม	อุดรธานี	217	3.1	ระบบป้องกันน้ำท่วม และระบายน้ำ	กรมโยธาธิการและผังเมือง	แผนงานค่าก่อสร้างปี 63	21.000	4.200					2564		
50	ปรับปรุงซ่อมแซมสถานีสูบน้ำด้วยไฟฟ้า บ้านเบ็ญจไธโธ หมู่ที่ 2 ตำบลไผ่ล้อม องค์การบริหารส่วนตำบลไผ่ล้อม อำเภอบ้านดง จังหวัดนครพนม	บ้านแพง	นครพนม	223	2.2	ซ่อมแซม/บำรุงรักษา	องค์กรปกครองส่วนท้องถิ่น	แผนงานองค์กรปกครองส่วนท้องถิ่น	4.138	4.138					2563	4.138	แผนงานอื่นๆ
50	ขยายคลองส่งน้ำด้วยพลังน้ำไฟฟ้า ม.8	เขมาฐ	สุราษฎร์ธานี	238	3.1	เพิ่มประสิทธิภาพการระบายน้ำ	องค์กรปกครองส่วนท้องถิ่น	แผนงานองค์กรปกครองส่วนท้องถิ่น	4.000	4.000					2564		
50	ก่อสร้างระบบประปาบาดาล	เมืองบึงกาฬ	บึงกาฬ	226	1.1	พัฒนาระบบประปา	องค์กรปกครองส่วนท้องถิ่น	แผนงานองค์กรปกครองส่วนท้องถิ่น	4.000	4.000					2564		
50	ก่อสร้างระบบประปาบาดาล	เมืองบึงกาฬ	บึงกาฬ	226	1.1	พัฒนาระบบประปา	องค์กรปกครองส่วนท้องถิ่น	แผนงานองค์กรปกครองส่วนท้องถิ่น	4.000	4.000					2564		
50	โครงการศึกษาประเมินผลกระทบสิ่งแวดล้อมอ่างเก็บน้ำห้วยทับหมู อันเนื่องมาจากพระราชดำริ ตำบลเหล่ากอกทก อำเภอโนนสวรรค์ จังหวัดเลย	นาแห้ว	เลย	210	2.4	การบริหารจัดการ	กรมชลประทาน	แผนงานค่าก่อสร้างปี 63	4.000	4.000					2564		
50	โครงการก่อสร้างระบบประปาหมู่บ้าน 3 บ้านเหล่าหลวง	บึงจันทอง	บึงกาฬ	223	1.1	พัฒนาระบบประปา	องค์กรปกครองส่วนท้องถิ่น	แผนงานองค์กรปกครองส่วนท้องถิ่น	3.891	3.891					2564		
50	ก่อสร้างระบบประปาหมู่บ้านแบบผิวดิน หมู่ 11 บ้านพรเจริญ	ขามเฒ่า	อำนาจเจริญ	238	1.1	พัฒนาระบบประปา	องค์กรปกครองส่วนท้องถิ่น	แผนงานองค์กรปกครองส่วนท้องถิ่น	3.732	3.732					2563	3.732	แผนงานอื่นๆ
50	ก่อสร้างระบบประปาหมู่บ้าน แบบผิวดินขนาดใหญ่ หมู่ที่ 1 บ้านนาฆา ตำบลนาฆา ตามแบบมาตรฐานกรมทรัพยากรน้ำ องค์การบริหารส่วนตำบลนาฆา อำเภอโนนสวรรค์ จังหวัดเลย	นาแห้ว	เลย	211	1.1	พัฒนาระบบประปา	องค์กรปกครองส่วนท้องถิ่น	แผนงานองค์กรปกครองส่วนท้องถิ่น	3.647	3.647					2563	3.647	แผนงานอื่นๆ
50	ก่อสร้างฝายกั้นลำห้วยออสี	กุมภวาปี	อุดรธานี	417	2.4	ฝาย/อาคารบังคับน้ำ	องค์กรปกครองส่วนท้องถิ่น	แผนงานองค์กรปกครองส่วนท้องถิ่น	3.600	3.600					2564		
50	ก่อสร้างระบบประปาหมู่บ้านแบบผิวดินขนาดใหญ่(แบบฐานแม่)	นาแห้ว	เลย	211	1.1	พัฒนาระบบประปา	องค์กรปกครองส่วนท้องถิ่น	แผนงานองค์กรปกครองส่วนท้องถิ่น	3.511	3.511					2564		

ตารางรายละเอียดการจัดกลุ่มโครงการเพื่อประกอบการจัดทำแผนปฏิบัติการกลุ่มน้ำโขงตะวันออกเฉียงเหนือประจำปีงบประมาณ พ.ศ. 2563 - 2565

การจัดลำดับ ความสำคัญ	ชื่อแผนงาน / โครงการ / รายการ	อำเภอ	จังหวัด	รหัสลุ่มน้ำ	กลยุทธ์	ประเภทโครงการ	หน่วยงานระดับกรม	ที่มาแผนงาน	วงเงิน โครงการ (ล้านบาท)	วงเงิน ปีแรก (ล้านบาท)	พื้นที่รับ ประโยชน์ (ไร่)	ครัวเรือน รับ ประโยชน์ (ครัวเรือน)	น้ำต้นทุน เพิ่ม (ล้านลบ.ม.)	ปีงบประมาณ	ได้รับงบ จาก ร่าง พรบ.63 (ล้านบาท)	หมายเหตุ
50	ก่อสร้างระบบประปาบาดาล	เมืองบึงกาฬ	บึงกาฬ	226	1.1	พัฒนาระบบประปา	องค์กรปกครองส่วนท้องถิ่น	แผนงานองค์กรปกครองส่วนท้องถิ่น	3.500	3.500				2564		
50	ก่อสร้างระบบประปาผิวดิน	เมืองบึงกาฬ	บึงกาฬ	226	1.1	พัฒนาระบบประปา	องค์กรปกครองส่วนท้องถิ่น	แผนงานองค์กรปกครองส่วนท้องถิ่น	3.500	3.500				2564		
50	ขุดลอกหนองน้ำสาธารณะ (หนองสำราญ) หมู่ที่ 1 บ้านโพธิ์ศรีสำราญ ทัศนียาว 171 เมตร ทิศ ใต้อาว 126 เมตร ทัศนียาวออกยาว 160 เมตร ทัศนียาวตกยาว 132 เมตร ลึกเฉลี่ย 2.50 หรือมี ปริมาตรดินขุดไม่น้อยกว่า 50,626.05 ลูกบาศก์เมตร ตามแบบรูปทรงกรวยที่องค์การบริหารส่วน ตำบลโพธิ์ศรีสำราญกำหนด องค์การบริหารส่วนตำบลโพธิ์ศรีสำราญ อำเภอโนนสะอาด จังหวัด อุดรธานี	โนนสะอาด	อุดรธานี	414	2.2	พัฒนาแหล่งน้ำพื้นที่เกษตรน้ำฝน	องค์กรปกครองส่วนท้องถิ่น	แผนงานองค์กรปกครองส่วนท้องถิ่น	3.430	3.430				2563	3.430	แผนงานอื่นๆ
50	ระบบน้ำประปาดื่มได้	ท่าลี่	เลย	213	1.3	พัฒนาระบบประปา	องค์กรปกครองส่วนท้องถิ่น	แผนงานองค์กรปกครองส่วนท้องถิ่น	3.384	3.384				2564		
50	ก่อสร้างระบบประปาหมู่บ้าน แบบผิวดินขนาดใหญ่ บ้านผากกลางนา หมู่ที่ 3 ตำบลสามัคคี ตาม แบบมาตรฐานกรมทรัพยากรน้ำ องค์การบริหารส่วนตำบลสามัคคี อำเภอป่าโมก จังหวัดอุดรธานี	ป่าโมก	อุดรธานี	217	1.1	พัฒนาระบบประปา	องค์กรปกครองส่วนท้องถิ่น	แผนงานองค์กรปกครองส่วนท้องถิ่น	3.348	3.348				2563	3.348	แผนงานอื่นๆ
50	ปรับปรุงเพิ่มประสิทธิภาพระบบท่อจ่ายน้ำ กปภ.สาขาบ้านแพง อำเภอบ้านแพง จังหวัด	บ้านแพง	นครพนม	223	1.2	สถานีสูบน้ำ/ระบบส่งน้ำ	การประปาส่วนภูมิภาค	แผนงานค่าซื้อดีบีจี 63	3.239	3.239	391			2564		
50	ขุดลอกหนองประมง หมู่ที่ 6 บ้านหนองหว้า กว้าง 180 เมตร ยาว 180 เมตร ขุดลึก 2.50 เมตร ลาดเอียง 1:2 หรือปริมาตรดินขุดไม่น้อยกว่า 81,000 ลูกบาศก์เมตร องค์การบริหารส่วนตำบลทับ กุง อำเภอหนองแสง จังหวัดอุดรธานี	หนองแสง	อุดรธานี	417	2.2	พัฒนาแหล่งน้ำพื้นที่เกษตรน้ำฝน	องค์กรปกครองส่วนท้องถิ่น	แผนงานองค์กรปกครองส่วนท้องถิ่น	3.110	3.110				2563	3.110	แผนงานอื่นๆ
50	ขุดลอกห้วยกอสี หมู่ที่ 1 บ้านนาฝาย พื้นที่ดำเนินการขุดลอก 16,600 ตารางเมตร หรือคิดเป็น พื้นที่ประมาณ 10 ไร่ ขุดลึกเฉลี่ย 3.00 เมตร ปริมาตรดินขุดลอกประมาณ 49,800 ลูกบาศก์เมตร เทศบาลตำบลนาดี อำเภอหนองแสง จังหวัดอุดรธานี	หนองแสง	อุดรธานี	417	3.1	พัฒนาแหล่งน้ำพื้นที่เกษตรน้ำฝน	องค์กรปกครองส่วนท้องถิ่น	แผนงานองค์กรปกครองส่วนท้องถิ่น	3.096	3.096				2563	3.096	แผนงานอื่นๆ
50	ก่อสร้างระบบประปาหมู่บ้าน แบบผิวดินขนาดเล็ก หมู่ที่ 5 บ้านตลาดลาน ตำบลปลาปาก ตาม แบบมาตรฐานกรมทรัพยากรน้ำ องค์การบริหารส่วนตำบลปลาปาก อำเภอภูเรือ จังหวัดเลย	ภูเรือ	เลย	212	1.1	พัฒนาระบบประปา	องค์กรปกครองส่วนท้องถิ่น	แผนงานองค์กรปกครองส่วนท้องถิ่น	3.043	3.043				2563	3.043	แผนงานอื่นๆ
50	โครงการขุดลอกคูคลองเชื่อมต่อ	เขมราชู	อุบลราชธานี	238	2.2	พัฒนาแหล่งน้ำพื้นที่เกษตรน้ำฝน	องค์กรปกครองส่วนท้องถิ่น	แผนงานองค์กรปกครองส่วนท้องถิ่น	3.000	3.000				2564		
50	โครงการขุดลอกอ่างเก็บน้ำแม่ดาบ	เขมราชู	อุบลราชธานี	238	2.2	พัฒนาแหล่งน้ำพื้นที่เกษตรน้ำฝน	องค์กรปกครองส่วนท้องถิ่น	แผนงานองค์กรปกครองส่วนท้องถิ่น	3.000	3.000				2564		
50	โครงการขุดลอกหนองกวาดบัว หมู่ 6	ปทุมราชวงศา	อำนาจเจริญ	238	2.2	พัฒนาแหล่งน้ำพื้นที่เกษตรน้ำฝน	องค์กรปกครองส่วนท้องถิ่น	แผนงานองค์กรปกครองส่วนท้องถิ่น	3.000	3.000				2564		
50	โครงการขุดลอกหนองน้ำบ้านดอนกรวดเสริมเหล็ก (เขื่อนร้อยถนัดน้ำดี) บ้านหนองหิน หมู่ 8	ปทุมราชวงศา	อำนาจเจริญ	238	2.2	ขุดลอก/บำรุงรักษา	องค์กรปกครองส่วนท้องถิ่น	แผนงานองค์กรปกครองส่วนท้องถิ่น	3.000	3.000				2564		
50	ก่อสร้างฝายน้ำล้นห้วยสูง	นิคมคำสร้อย	มุกดาหาร	237	2.4	ฝาย/อาคารบังคับน้ำ	องค์กรปกครองส่วนท้องถิ่น	แผนงานองค์กรปกครองส่วนท้องถิ่น	3.000	3.000				2564		
50	ก่อสร้างระบบประปาหมู่บ้าน	บ้านแพง	นครพนม	223	1.1	พัฒนาระบบประปา	องค์กรปกครองส่วนท้องถิ่น	แผนงานองค์กรปกครองส่วนท้องถิ่น	3.000	3.000				2564		
50	ก่อสร้างระบบประปาหมู่บ้าน	บ้านแพง	นครพนม	223	1.1	พัฒนาระบบประปา	องค์กรปกครองส่วนท้องถิ่น	แผนงานองค์กรปกครองส่วนท้องถิ่น	3.000	3.000				2564		
50	ก่อสร้างระบบประปาหมู่บ้าน	บ้านแพง	นครพนม	223	1.1	พัฒนาระบบประปา	องค์กรปกครองส่วนท้องถิ่น	แผนงานองค์กรปกครองส่วนท้องถิ่น	3.000	3.000				2564		
50	ขุดลอกหนองเวมโลก หมู่ที่ 5	วังสามหมอ	อุดรธานี	418	2.2	พัฒนาแหล่งน้ำพื้นที่เกษตรน้ำฝน	องค์กรปกครองส่วนท้องถิ่น	แผนงานองค์กรปกครองส่วนท้องถิ่น	3.000	3.000				2564		
50	โครงการวางท่อส่งน้ำจากหนองน้ำใหญ่เพื่อการเกษตร หมู่ที่ 9	ประจักษ์ศิลปาคม	อุดรธานี	417	1.1	พัฒนาระบบประปา	องค์กรปกครองส่วนท้องถิ่น	แผนงานองค์กรปกครองส่วนท้องถิ่น	3.000	3.000				2564		
50	โครงการขุดเจาะบ่อบาดาลเพื่อการเกษตร	ประจักษ์ศิลปาคม	อุดรธานี	417	2.3	พัฒนาแหล่งน้ำบาดาล	องค์กรปกครองส่วนท้องถิ่น	แผนงานองค์กรปกครองส่วนท้องถิ่น	3.000	3.000				2564		
50	โครงการขุดเจาะบ่อบาดาลเพื่อการเกษตร	ประจักษ์ศิลปาคม	อุดรธานี	417	2.3	พัฒนาแหล่งน้ำบาดาล	องค์กรปกครองส่วนท้องถิ่น	แผนงานองค์กรปกครองส่วนท้องถิ่น	3.000	3.000				2564		
50	โครงการก่อสร้างฝายลำห้วย	นาสูง	อุดรธานี	417	2.4	ฝาย/อาคารบังคับน้ำ	องค์กรปกครองส่วนท้องถิ่น	แผนงานองค์กรปกครองส่วนท้องถิ่น	3.000	3.000				2564		
50	โครงการขุดลอกห้วยโสม	นาสูง	อุดรธานี	417	3.1	พัฒนาแหล่งน้ำพื้นที่เกษตรน้ำฝน	องค์กรปกครองส่วนท้องถิ่น	แผนงานองค์กรปกครองส่วนท้องถิ่น	3.000	3.000				2564		
50	โครงการก่อสร้างฝายลำห้วย	นาสูง	อุดรธานี	417	2.4	ฝาย/อาคารบังคับน้ำ	องค์กรปกครองส่วนท้องถิ่น	แผนงานองค์กรปกครองส่วนท้องถิ่น	3.000	3.000				2564		
50	โครงการขุดลอกห้วยกระทิง	นาสูง	อุดรธานี	417	3.1	พัฒนาแหล่งน้ำพื้นที่เกษตรน้ำฝน	องค์กรปกครองส่วนท้องถิ่น	แผนงานองค์กรปกครองส่วนท้องถิ่น	3.000	3.000				2564		
50	โครงการฝายชะลอความเร็วห้วยแกตุ ม.12	ผู้แก้ว	อุดรธานี	417	2.4	ฝาย/อาคารบังคับน้ำ	องค์กรปกครองส่วนท้องถิ่น	แผนงานองค์กรปกครองส่วนท้องถิ่น	3.000	3.000				2564		
50	โครงการขุดลอกหนองน้ำสาธารณะ	กุมภวาปี	อุดรธานี	417	2.2	พัฒนาแหล่งน้ำพื้นที่เกษตรน้ำฝน	องค์กรปกครองส่วนท้องถิ่น	แผนงานองค์กรปกครองส่วนท้องถิ่น	3.000	3.000				2564		
50	โครงการขุดลอกหนองน้ำสาธารณะ	กุมภวาปี	อุดรธานี	417	2.2	พัฒนาแหล่งน้ำพื้นที่เกษตรน้ำฝน	องค์กรปกครองส่วนท้องถิ่น	แผนงานองค์กรปกครองส่วนท้องถิ่น	3.000	3.000				2564		
50	โครงการขุดลอกหนองน้ำสาธารณะ	กุมภวาปี	อุดรธานี	417	2.2	พัฒนาแหล่งน้ำพื้นที่เกษตรน้ำฝน	องค์กรปกครองส่วนท้องถิ่น	แผนงานองค์กรปกครองส่วนท้องถิ่น	3.000	3.000				2564		
50	โครงการขุดลอกหนองน้ำสาธารณะ	กุมภวาปี	อุดรธานี	417	2.2	พัฒนาแหล่งน้ำพื้นที่เกษตรน้ำฝน	องค์กรปกครองส่วนท้องถิ่น	แผนงานองค์กรปกครองส่วนท้องถิ่น	3.000	3.000				2564		
50	โครงการขุดลอกหนองน้ำสาธารณะ	กุมภวาปี	อุดรธานี	417	2.2	พัฒนาแหล่งน้ำพื้นที่เกษตรน้ำฝน	องค์กรปกครองส่วนท้องถิ่น	แผนงานองค์กรปกครองส่วนท้องถิ่น	3.000	3.000				2564		
50	ก่อสร้างระบบประปาหมู่บ้าน 3 บ้านวังเขม	ผู้แก้ว	อุดรธานี	417	1.1	พัฒนาระบบประปา	องค์กรปกครองส่วนท้องถิ่น	แผนงานองค์กรปกครองส่วนท้องถิ่น	3.000	3.000				2564		
50	ก่อสร้างระบบประปาหมู่บ้าน 3 บ้านวังเขม	ผู้แก้ว	อุดรธานี	417	1.1	พัฒนาระบบประปา	องค์กรปกครองส่วนท้องถิ่น	แผนงานองค์กรปกครองส่วนท้องถิ่น	3.000	3.000				2564		
50	ก่อสร้างระบบประปาหมู่บ้าน 3 บ้านวังเขม	ผู้แก้ว	อุดรธานี	417	1.1	พัฒนาระบบประปา	องค์กรปกครองส่วนท้องถิ่น	แผนงานองค์กรปกครองส่วนท้องถิ่น	3.000	3.000				2564		
50	ก่อสร้างระบบประปาหมู่บ้าน 3 บ้านวังเขม	ผู้แก้ว	อุดรธานี	417	1.1	พัฒนาระบบประปา	องค์กรปกครองส่วนท้องถิ่น	แผนงานองค์กรปกครองส่วนท้องถิ่น	3.000	3.000				2564		
50	โครงการปรับปรุงระบบประปาผิวดินขนาดใหญ่ ม.10	ผู้แก้ว	อุดรธานี	417	1.1	พัฒนาระบบประปา	องค์กรปกครองส่วนท้องถิ่น	แผนงานองค์กรปกครองส่วนท้องถิ่น	3.000	3.000				2564		
50	ปรับปรุงพื้นที่ทุ่งน้ำชลประทาน	นิคมคำสร้อย	มุกดาหาร	237	2	อนุรักษ์ฟื้นฟูแหล่งน้ำ	กรมทรัพยากรน้ำ	แผนงานปี 62 ที่ไม่ได้รับงบ	3.000	3.000				2564		
50	ปรับปรุงคลองส่งน้ำ อ่างเก็บน้ำห้วยทาศ	ดงหลวง	มุกดาหาร	235	2.3	ขุดลอก/บำรุงรักษา	กรมชลประทาน	แผนงานปี 62 ที่ไม่ได้รับงบ	3.000	3.000				2564		
50	โครงการขุดลอกสระลำห้วยคลองอานา	ภูเรือ	เลย	212	2.3	พัฒนาแหล่งน้ำพื้นที่เกษตรน้ำฝน	องค์กรปกครองส่วนท้องถิ่น	แผนงานองค์กรปกครองส่วนท้องถิ่น	2.880	2.880				2564		
50	ขุดลอกห้วยบักบอน หมู่ที่ 2 บ้านหนองบัว ตำบลนาแก มีปริมาตรดินขุดไม่น้อยกว่า 58,500 ลูกบาศก์เมตร องค์การบริหารส่วนตำบลนาแก อําเภอปากคาด จังหวัดบึงกาฬ	ปากคาด	บึงกาฬ	223	2.2	พัฒนาแหล่งน้ำพื้นที่เกษตรน้ำฝน	องค์กรปกครองส่วนท้องถิ่น	แผนงานองค์กรปกครองส่วนท้องถิ่น	2.840	2.840				2563	2.840	แผนงานอื่นๆ
50	ขุดสระน้ำเพื่อการเกษตรตามแนวเศรษฐกิจพอเพียง	วังสามหมอ	อุดรธานี	418	2.4	พัฒนาแหล่งน้ำพื้นที่เกษตรน้ำฝน	องค์กรปกครองส่วนท้องถิ่น	แผนงานองค์กรปกครองส่วนท้องถิ่น	2.800	2.800				2564		

ตารางรายละเอียดการจัดกลุ่มโครงการเพื่อประกอบการจัดทำแผนปฏิบัติการรณรงค์โครงการป้องกันและควบคุมโรคเอดส์และโรคติดต่อทางเพศสัมพันธ์ ประจำปีงบประมาณ พ.ศ. 2563 - 2565

การจัดลำดับความสำคัญ	ชื่อแผนงาน / โครงการ / รายการ	อำเภอ	จังหวัด	รหัสลุ่มน้ำ	กลยุทธ์	ประเภทโครงการ	หน่วยงานระดับกรม	ที่มาแผนงาน	วงเงินโครงการ (ล้านบาท)	วงเงินปีแรก (ล้านบาท)	พื้นที่รับประโยชน์ (ไร่)	ครัวเรือนรับประโยชน์ (ครัวเรือน)	น้ำต้นทุนเพิ่ม (ล้านลบ.ม.)	ปีงบประมาณ	ได้รับงบจากร่าง พรบ.63 (ล้านบาท)	หมายเหตุ
50	ชุดระบบน้ำเพื่อการเกษตร	วังสามหมอ	อุดรธานี	418	2.4	พัฒนาแหล่งน้ำพื้นที่เกษตรน้ำฝน	องค์กรปกครองส่วนท้องถิ่น	แผนงานองค์กรปกครองส่วนท้องถิ่น	2,700	2,700				2564		
50	ก่อสร้างระบบประปาหมู่บ้าน แบบบาดาลขนาดใหญ่ หมู่ที่ 9 บ้านท่าดอกคำ ตำบลท่าดอกคำ ตามแบบมาตรฐานกรมทรัพยากรน้ำ องค์กรบริหารส่วนตำบลท่าดอกคำ อำเภอเมืองจังหวัดบึงกาฬ	เมืองจังหวัด	บึงกาฬ	223	1.1	พัฒนาระบบประปา	องค์กรปกครองส่วนท้องถิ่น	แผนงานองค์กรปกครองส่วนท้องถิ่น	2,586	2,586				2563	2,586	แผนงานอื่นๆ
50	โครงการชลประทานระบบท่อด้วยพลังงานอิสระ ยม 8	เขมราชู	อุบลราชธานี	238	2.2	สถานีสูบน้ำ/ระบบส่งน้ำ	องค์กรปกครองส่วนท้องถิ่น	แผนงานองค์กรปกครองส่วนท้องถิ่น	2,500	2,500				2564		
50	โครงการเมืองเกษตรพลังงานอิสระ	เขมราชู	อุบลราชธานี	238	2.1	การบริหารจัดการ	องค์กรปกครองส่วนท้องถิ่น	แผนงานองค์กรปกครองส่วนท้องถิ่น	2,500	2,500				2564		
50	โครงการก่อสร้างระบบประปาของ หมู่ที่ 8	ประจักษ์ศิลปาคม	อุดรธานี	417	1.1	พัฒนาระบบประปา	องค์กรปกครองส่วนท้องถิ่น	แผนงานองค์กรปกครองส่วนท้องถิ่น	2,500	2,500				2564		
50	ซ่อมแซมท่อการและบ้านพักฝ่ายส่งน้ำที่ 2 จำนวน 1 แห่ง โครงการชลประทานอุดรธานี	บ้านไผ่	อุดรธานี	217	2.2	ซ่อมแซม/บำรุงรักษา	กรมชลประทาน	แผนงานค่าซื้อสิ่ง 63	2,500	2,500				2564		
50	ปรับปรุงพื้นที่แหล่งน้ำพรมด้วยฝายตามพระราชดำริ บ้านดอนม่วงพัฒนา	เมืองกุศพิศ	มุกดาหาร	235	2.3	อนุรักษ์ฟื้นฟูแหล่งน้ำ	กรมทรัพยากรน้ำ	แผนงานค่าซื้อสิ่ง 63	2,500	2,500	87			2563	2,500	แผน งบประมาณ
50	โครงการชุดลอกลำห้วยคานหลวง	เขมราชู	อุบลราชธานี	238	3.1	พัฒนาแหล่งน้ำพื้นที่เกษตรน้ำฝน	องค์กรปกครองส่วนท้องถิ่น	แผนงานองค์กรปกครองส่วนท้องถิ่น	2,400	2,400				2564		
50	โครงการก่อสร้างแก้มลิงกักเก็บน้ำห้วยทรายแก้งโฮ้ง จดณายนองครักษ์ สดสูง หมู่ 6	พังมราชู	อำนาจเจริญ	238	2.4	อนุรักษ์ฟื้นฟู ป่าต้นน้ำ	องค์กรปกครองส่วนท้องถิ่น	แผนงานองค์กรปกครองส่วนท้องถิ่น	2,400	2,400				2564		
50	โครงการก่อสร้างฝายน้ำล้น	ประจักษ์ศิลปาคม	อุดรธานี	417	2.4	ฝาย/อาคารบังคับน้ำ	องค์กรปกครองส่วนท้องถิ่น	แผนงานองค์กรปกครองส่วนท้องถิ่น	2,400	2,400				2564		
50	โครงการก่อสร้างฝายน้ำล้น	ประจักษ์ศิลปาคม	อุดรธานี	417	2.4	ฝาย/อาคารบังคับน้ำ	องค์กรปกครองส่วนท้องถิ่น	แผนงานองค์กรปกครองส่วนท้องถิ่น	2,400	2,400				2564		
50	โครงการก่อสร้างฝายน้ำล้นห้วยทรายมูล	กุมภวาปี	อุดรธานี	417	2.4	ฝาย/อาคารบังคับน้ำ	องค์กรปกครองส่วนท้องถิ่น	แผนงานองค์กรปกครองส่วนท้องถิ่น	2,400	2,400				2564		
50	โครงการก่อสร้างฝายน้ำล้นห้วยคุดจิก	กุมภวาปี	อุดรธานี	417	2.4	ฝาย/อาคารบังคับน้ำ	องค์กรปกครองส่วนท้องถิ่น	แผนงานองค์กรปกครองส่วนท้องถิ่น	2,400	2,400				2564		
50	ขยายเขตประปาส่วนภูมิภาค	กุมภวาปี	อุดรธานี	417	1.1	พัฒนาระบบประปา	องค์กรปกครองส่วนท้องถิ่น	แผนงานองค์กรปกครองส่วนท้องถิ่น	2,400	2,400				2564		
50	ขยายเขตประปาส่วนภูมิภาค	กุมภวาปี	อุดรธานี	417	1.1	พัฒนาระบบประปา	องค์กรปกครองส่วนท้องถิ่น	แผนงานองค์กรปกครองส่วนท้องถิ่น	2,400	2,400				2564		
50	โครงการก่อสร้างระบบประปาขาด ขาดกลาง	ปากคาด	บึงกาฬ	223	1.1	พัฒนาระบบประปา	องค์กรปกครองส่วนท้องถิ่น	แผนงานองค์กรปกครองส่วนท้องถิ่น	2,300	2,300				2564		
50	โครงการก่อสร้างระบบประปาขาดขาดขาดบ้านไร่	ปากคาด	บึงกาฬ	223	1.1	พัฒนาระบบประปา	องค์กรปกครองส่วนท้องถิ่น	แผนงานองค์กรปกครองส่วนท้องถิ่น	2,300	2,300				2564		
50	ชุดลอกนุ่งใหญ่	บ้านแพง	นครพนม	223	2.2	พัฒนาแหล่งน้ำพื้นที่เกษตรน้ำฝน	องค์กรปกครองส่วนท้องถิ่น	แผนงานองค์กรปกครองส่วนท้องถิ่น	2,210	2,210				2564		
50	ก่อสร้างระบบประปาหมู่บ้าน แบบบาดาลขนาดกลาง หมู่ที่ 7 บ้านน้ำพัน ตำบลปลาปาก ตามแบบมาตรฐานกรมทรัพยากรน้ำ องค์กรบริหารส่วนตำบลปลาปาก อำเภอกุดเรือ จังหวัดเลย	กุดเรือ	เลย	212	1.1	พัฒนาระบบประปา	องค์กรปกครองส่วนท้องถิ่น	แผนงานองค์กรปกครองส่วนท้องถิ่น	2,116	2,116				2563	2,116	แผนงานอื่นๆ
50	ค่าปรับปรุงระบบสูบน้ำดื่มเพื่อเพิ่มน้ำต้นทุน กป.ส.ส.ช.เลย (อาชีพ) อำเภอท่าลี่ จังหวัดเลย	ท่าลี่	เลย	213	1.2	สถานีสูบน้ำ/ระบบส่งน้ำ	การประปาส่วนภูมิภาค	แผนงานค่าซื้อสิ่ง 63	2,112	2,112				2563	2,112	แผน งบประมาณ
50	โครงการชุดลอกลำห้วยกลอย	เขมราชู	อุบลราชธานี	238	3.1	พัฒนาแหล่งน้ำพื้นที่เกษตรน้ำฝน	องค์กรปกครองส่วนท้องถิ่น	แผนงานองค์กรปกครองส่วนท้องถิ่น	2,100	2,100				2564		
50	ก่อสร้างฝายกั้นน้ำประปาภายในหมู่บ้าน หมู่ที่ 1	นาหว้า	เลย	210	2.4	ฝาย/อาคารบังคับน้ำ	องค์กรปกครองส่วนท้องถิ่น	แผนงานองค์กรปกครองส่วนท้องถิ่น	2,100	2,100				2564		
50	ก่อสร้างระบบประปาหมู่บ้าน	กุดเรือ	เลย	212	1.1	พัฒนาระบบประปา	องค์กรปกครองส่วนท้องถิ่น	แผนงานองค์กรปกครองส่วนท้องถิ่น	2,100	2,100				2564		
50	ค่าใช้จ่ายในการพัฒนาระบบประปาขาดเพื่อเกษตรกรด้วยพลังงานแสงอาทิตย์	นิคมคำสร้อย	มุกดาหาร	237	2.4	พัฒนาแหล่งน้ำบาดาล	กรมทรัพยากรน้ำบาดาล	แผนงานปี 62 ที่ไม่ได้รับงบ	2,075	2,075				2564		
50	ชุดลอกห้วยคุดหลวง ม.12	เขมราชู	อุบลราชธานี	238	3.1	พัฒนาแหล่งน้ำพื้นที่เกษตรน้ำฝน	องค์กรปกครองส่วนท้องถิ่น	แผนงานองค์กรปกครองส่วนท้องถิ่น	2,000	2,000				2564		
50	ชุดลอกอ่างเก็บน้ำร่องอหรือท่าฝายน้ำล้น ม.8	เขมราชู	อุบลราชธานี	238	2.2	พัฒนาแหล่งน้ำพื้นที่เกษตรน้ำฝน	องค์กรปกครองส่วนท้องถิ่น	แผนงานองค์กรปกครองส่วนท้องถิ่น	2,000	2,000				2564		
50	ชุดลอกอ่างเก็บน้ำห้วยบงเมืองขอนแก่น ม.8 ม.11	เขมราชู	อุบลราชธานี	238	2.2	พัฒนาแหล่งน้ำพื้นที่เกษตรน้ำฝน	องค์กรปกครองส่วนท้องถิ่น	แผนงานองค์กรปกครองส่วนท้องถิ่น	2,000	2,000				2564		
50	โครงการชุดลอกอภัยพิภพ บ้านดอนแสนพัน หมู่ที่ ๖	เขมราชู	อุบลราชธานี	238	3.1	เพิ่มประสิทธิภาพการระบายน้ำ	องค์กรปกครองส่วนท้องถิ่น	แผนงานองค์กรปกครองส่วนท้องถิ่น	2,000	2,000				2564		
50	ก่อสร้างฝายน้ำล้น/ฝายชลอนน้ำ	บ้านแพง	นครพนม	223	2.4	ฝาย/อาคารบังคับน้ำ	องค์กรปกครองส่วนท้องถิ่น	แผนงานองค์กรปกครองส่วนท้องถิ่น	2,000	2,000				2564		
50	ชุดลอกคลองไส้ไก่	บ้านแพง	นครพนม	223	2.2	พัฒนาแหล่งน้ำพื้นที่เกษตรน้ำฝน	องค์กรปกครองส่วนท้องถิ่น	แผนงานองค์กรปกครองส่วนท้องถิ่น	2,000	2,000				2564		
50	ชุดลอกห้วยม่วง	บ้านแพง	นครพนม	223	3.1	พัฒนาแหล่งน้ำพื้นที่เกษตรน้ำฝน	องค์กรปกครองส่วนท้องถิ่น	แผนงานองค์กรปกครองส่วนท้องถิ่น	2,000	2,000				2564		
50	โครงการชุดลอกลำห้วยบ้านแจ้ง หมู่ 8 ต.ลุ่มจาน อ.ประจักษ์ศิลปาคม	ประจักษ์ศิลปาคม	อุดรธานี	417	3.1	พัฒนาแหล่งน้ำพื้นที่เกษตรน้ำฝน	องค์กรปกครองส่วนท้องถิ่น	แผนงานองค์กรปกครองส่วนท้องถิ่น	2,000	2,000				2564		
50	โครงการชุดลอกส่งน้ำจากหนองน้ำกินหนองเสือเพื่อ ม.2	กุมภวาปี	อุดรธานี	417	2.4	เพิ่มประสิทธิภาพการระบายน้ำ	องค์กรปกครองส่วนท้องถิ่น	แผนงานองค์กรปกครองส่วนท้องถิ่น	2,000	2,000				2564		
50	โครงการสร้างฝายชลอนน้ำลำห้วยหิน	ปากคาด	บึงกาฬ	223	2.4	ฝาย/อาคารบังคับน้ำ	องค์กรปกครองส่วนท้องถิ่น	แผนงานองค์กรปกครองส่วนท้องถิ่น	2,000	2,000				2564		
50	โครงการสร้างฝายชลอนน้ำลำห้วยบานสน	ปากคาด	บึงกาฬ	223	2.4	ฝาย/อาคารบังคับน้ำ	องค์กรปกครองส่วนท้องถิ่น	แผนงานองค์กรปกครองส่วนท้องถิ่น	2,000	2,000				2564		
50	โครงการสร้างฝายชลอนน้ำลำห้วยนเหล่า	ปากคาด	บึงกาฬ	223	2.4	ฝาย/อาคารบังคับน้ำ	องค์กรปกครองส่วนท้องถิ่น	แผนงานองค์กรปกครองส่วนท้องถิ่น	2,000	2,000				2564		
50	โครงการชุดลอกหนองพ้ออิน	ปากคาด	บึงกาฬ	223	2.2	พัฒนาแหล่งน้ำพื้นที่เกษตรน้ำฝน	องค์กรปกครองส่วนท้องถิ่น	แผนงานองค์กรปกครองส่วนท้องถิ่น	2,000	2,000				2564		
50	โครงการชุดลอกหนองขี้ปูด	ปากคาด	บึงกาฬ	223	2.2	พัฒนาแหล่งน้ำพื้นที่เกษตรน้ำฝน	องค์กรปกครองส่วนท้องถิ่น	แผนงานองค์กรปกครองส่วนท้องถิ่น	2,000	2,000				2564		
50	โครงการชุดลอกหนองฮ้าง	ปากคาด	บึงกาฬ	223	2.2	พัฒนาแหล่งน้ำพื้นที่เกษตรน้ำฝน	องค์กรปกครองส่วนท้องถิ่น	แผนงานองค์กรปกครองส่วนท้องถิ่น	2,000	2,000				2564		
50	โครงการชุดลอกหนองงวง	ปากคาด	บึงกาฬ	223	2.2	พัฒนาแหล่งน้ำพื้นที่เกษตรน้ำฝน	องค์กรปกครองส่วนท้องถิ่น	แผนงานองค์กรปกครองส่วนท้องถิ่น	2,000	2,000				2564		
50	14) พัฒนาปรับปรุงระบบไฟฟ้ากำลัง เพื่อรองรับการเพิ่มกำลังผลิตจาก 300 ลบ.ม./ชม. เป็น 500 ลบ.ม./ชม. อำเภอเมือง จังหวัดบึงกาฬ	เมืองจังหวัด	บึงกาฬ	223	1.2	พัฒนาระบบประปา	การประปาส่วนภูมิภาค	แผนงานปี 62 ที่ไม่ได้รับงบ	2,000	2,000				2564		
50	ชุดลอกลำห้วยโกลชัย	โนนสะอาด	อุดรธานี	414	3.1	พัฒนาแหล่งน้ำพื้นที่เกษตรน้ำฝน	กรมป้องกันและบรรเทาสาธารณภัย	แผนงานค่าซื้อสิ่ง 63	2,000	2,000				2564		
50	ชุดลอกลำห้วยทราย	โนนสะอาด	อุดรธานี	417	3.1	พัฒนาแหล่งน้ำพื้นที่เกษตรน้ำฝน	กรมป้องกันและบรรเทาสาธารณภัย	แผนงานค่าซื้อสิ่ง 63	2,000	2,000				2564		
50	บำรุงรักษาหัวงานและคลองส่งน้ำ โครงการชลประทานบึงกาฬ ขนาดพื้นที่ชลประทาน 6,800 ไร่	เมืองจังหวัด	บึงกาฬ	223	2.2	ซ่อมแซม/บำรุงรักษา	กรมชลประทาน	แผนงานค่าซื้อสิ่ง 63	2,000	2,000				2563	2,000	แผนงานอื่นๆ
50	ปรับปรุงซ่อมแซมสถานีสูบน้ำด้วยไฟฟ้า บ้านสะว่อง - หัวขี้ หมู่ที่ 2 ตำบลหอคำ เทศบาลตำบลหอคำ อำเภอเมืองจังหวัดบึงกาฬ	เมืองจังหวัด	บึงกาฬ	223	2.2	ซ่อมแซม/บำรุงรักษา	องค์กรปกครองส่วนท้องถิ่น	แผนงานองค์กรปกครองส่วนท้องถิ่น	1,975	1,975				2563	1,975	แผนงานอื่นๆ
50	โครงการชุดลอกลำห้วยหนองหิน หมู่ 9	พังมราชู	อำนาจเจริญ	238	3.1	พัฒนาแหล่งน้ำพื้นที่เกษตรน้ำฝน	องค์กรปกครองส่วนท้องถิ่น	แผนงานองค์กรปกครองส่วนท้องถิ่น	1,950	1,950				2564		
50	ก่อสร้างระบบประปาหมู่บ้าน แบบบาดาลขนาดกลาง หมู่ที่ 7 บ้านแพงโคก ตำบลบางไร่ ตามแบบมาตรฐานกรมทรัพยากรน้ำ องค์กรบริหารส่วนตำบลบางไร่ อำเภอบ้านแพง จังหวัดนครพนม	บ้านแพง	นครพนม	223	1.1	พัฒนาระบบประปา	องค์กรปกครองส่วนท้องถิ่น	แผนงานองค์กรปกครองส่วนท้องถิ่น	1,903	1,903				2563	1,903	แผนงานอื่นๆ
50	ค่าใช้จ่ายในการพัฒนาระบบน้ำบาดาลชุมชนเพื่อการเกษตรอ้อยนอกเขตชลประทาน (Quick win)	ดอนตาล	มุกดาหาร	238	2.3	พัฒนาแหล่งน้ำบาดาล	กรมทรัพยากรน้ำบาดาล	แผนงานค่าซื้อสิ่ง 63	1,888	1,888	60			2564		

ตารางรายละเอียดการจัดกลุ่มโครงการเพื่อประกอบการจัดทำแผนปฏิบัติการผู้นำโชคตะวันออกเฉียงเหนือประจำปีงบประมาณ พ.ศ. 2563 - 2565

การจัดลำดับ ความสำคัญ	ชื่อแผนงาน / โครงการ / รายการ	อำเภอ	จังหวัด	รหัสผู้นำ	กลยุทธ์	ประเภทโครงการ	หน่วยงานระดับกรม	ที่มาแผนงาน	วงเงิน โครงการ (ล้านบาท)	วงเงิน ปีแรก (ล้านบาท)	พื้นที่รับ ประโยชน์ (ไร่)	ครัวเรือน รับ ประโยชน์ (ครัวเรือน)	น้ำต้นทุน เพิ่ม (ล้านลบ.ม.)	ปีงบประมาณ	ได้รับงบ จาก รางวัล พรบ.63 (ล้านบาท)	หมายเหตุ
50	ค่าใช้จ่ายในการพัฒนาน้ำบาดาลเพื่อการเกษตรอินทรีย์	โพธิ์โพ	อุบลราชธานี	238	2.3	พัฒนาแหล่งน้ำบาดาล	กรมทรัพยากรน้ำบาดาล	แผนงานค้ำขอค้ำปี 63	1.888	1.888	60			2564		
50	ค่าใช้จ่ายในการพัฒนาระบบกระจายน้ำบาดาลเพื่อการเกษตรด้วยพลังงานแสงอาทิตย์	นาขุม	อุบลราชธานี	217	2.3	พัฒนาแหล่งน้ำบาดาล	กรมทรัพยากรน้ำบาดาล	แผนงานค้ำขอค้ำปี 63	1.888	1.888	60			2563	1.606	แผน งบบูรณา
50	ค่าใช้จ่ายในการพัฒนาระบบกระจายน้ำบาดาลเพื่อการเกษตรด้วยพลังงานแสงอาทิตย์	คำชะอี	มุกดาหาร	237	2.3	พัฒนาแหล่งน้ำบาดาล	กรมทรัพยากรน้ำบาดาล	แผนงานค้ำขอค้ำปี 63	1.888	1.888	60			2563	1.606	แผน งบบูรณา
50	ค่าใช้จ่ายในการพัฒนาระบบกระจายน้ำบาดาลเพื่อการเกษตรด้วยพลังงานแสงอาทิตย์	เมืองงิ้วกาฬ	บึงกาฬ	226	2.3	พัฒนาแหล่งน้ำบาดาล	กรมทรัพยากรน้ำบาดาล	แผนงานค้ำขอค้ำปี 63	1.888	1.888	60			2563	1.606	แผน งบบูรณา
50	ปรับปรุงซ่อมแซมสถานีสูบน้ำด้วยไฟฟ้า บ้านเดื่อ หมู่ที่ 4 ตำบลจุมพล องค์การบริหารส่วนตำบล จุมพล อำเภอโพนพิสัย จังหวัดหนองคาย	โพนพิสัย	หนองคาย	223	2.2	ซ่อมแซม/บำรุงรักษา	องค์กรปกครองส่วนท้องถิ่น	แผนงานองค์กรปกครองส่วนท้องถิ่น	1.850	1.850				2563	0.635	แผนงานอื่นๆ
50	ขุดบ่อน้ำสาธารณะวัดป่าขาววิเศษนครอนวิวง หมู่ที่ 6 บ้านสาครพัฒนา ตำบลหนองแวง กวาง เฉลี่ย 80 เมตร ยาวเฉลี่ย 120 เมตร บ่อลึกเฉลี่ย 5 เมตร คันดินรอบปากบ่อกว้างเฉลี่ย 8 เมตร ปริมาตรดินขุด 40,000 ลูกบาศก์เมตร องค์การบริหารส่วนตำบลหนองแวง อำเภอโนนไผ่ จังหวัด อุบลราชธานี	โนนไผ่	อุบลราชธานี	217	2.4	พัฒนาแหล่งน้ำพื้นที่เกษตรน้ำฝน	องค์กรปกครองส่วนท้องถิ่น	แผนงานองค์กรปกครองส่วนท้องถิ่น	1.838	1.838				2563	1.838	แผนงานอื่นๆ
50	โครงการขุดลอกลำห้วยกุดชุม	เขมราฐ	อุบลราชธานี	238	3.1	พัฒนาแหล่งน้ำพื้นที่เกษตรน้ำฝน	องค์กรปกครองส่วนท้องถิ่น	แผนงานองค์กรปกครองส่วนท้องถิ่น	1.800	1.800				2564		
50	โครงการขุดลอกลำห้วยเด็ง	เขมราฐ	อุบลราชธานี	238	3.1	พัฒนาแหล่งน้ำพื้นที่เกษตรน้ำฝน	องค์กรปกครองส่วนท้องถิ่น	แผนงานองค์กรปกครองส่วนท้องถิ่น	1.800	1.800				2564		
50	โครงการขุดลอกลำห้วยกลอง	เขมราฐ	อุบลราชธานี	238	3.1	พัฒนาแหล่งน้ำพื้นที่เกษตรน้ำฝน	องค์กรปกครองส่วนท้องถิ่น	แผนงานองค์กรปกครองส่วนท้องถิ่น	1.800	1.800				2564		
50	โครงการขุดลอกลำห้วยวังเต่า	เขมราฐ	อุบลราชธานี	238	3.1	พัฒนาแหล่งน้ำพื้นที่เกษตรน้ำฝน	องค์กรปกครองส่วนท้องถิ่น	แผนงานองค์กรปกครองส่วนท้องถิ่น	1.800	1.800				2564		
50	โครงการลำห้วยยาง	เขมราฐ	อุบลราชธานี	238	3.1	เพิ่มประสิทธิภาพการระบายน้ำ	องค์กรปกครองส่วนท้องถิ่น	แผนงานองค์กรปกครองส่วนท้องถิ่น	1.800	1.800				2564		
50	ก่อสร้างฝายทำน้ำประปาห้วยดง	ขามแก่น	อำนาจเจริญ	238	1.1	ฝาย/อาคารบังคับน้ำ	องค์กรปกครองส่วนท้องถิ่น	แผนงานองค์กรปกครองส่วนท้องถิ่น	1.800	1.800				2564		
50	โครงการก่อสร้างอ่างเก็บน้ำลำห้วยโสมและลำห้วยอน	นาขุม	อุบลราชธานี	217	2.4	อ่างเก็บน้ำ	องค์กรปกครองส่วนท้องถิ่น	แผนงานองค์กรปกครองส่วนท้องถิ่น	1.800	1.800				2564		
50	โครงการสร้างอ่างเก็บน้ำลำห้วยโป่ง	นาขุม	อุบลราชธานี	217	2.4	อ่างเก็บน้ำ	องค์กรปกครองส่วนท้องถิ่น	แผนงานองค์กรปกครองส่วนท้องถิ่น	1.800	1.800				2564		
50	บ้านพักข้าราชการ ระดับ 3-4 โครงการชลประทานบึงกาฬ จำนวน 2 หลัง	เมืองงิ้วกาฬ	บึงกาฬ	223	2	อื่นๆ	กรมชลประทาน	แผนงานค้ำขอค้ำปี 63	1.800	1.800				2564		
50	ขุดลอกห้วยเขื่อนชุม บ้านโคกศรี หมู่ที่ 3 กว้าง 60 เมตร ยาว 140 เมตร ขุดลึก 4 เมตร ลาดเอียง 1:1.5 ปริมาณดินขุดไม่น้อยกว่า 29,088 ลูกบาศก์เมตร เทบลด้านบนที่ อำเภอหนองแสง จังหวัดอุบลราชธานี	หนองแสง	อุบลราชธานี	417	3.1	พัฒนาแหล่งน้ำพื้นที่เกษตรน้ำฝน	องค์กรปกครองส่วนท้องถิ่น	แผนงานองค์กรปกครองส่วนท้องถิ่น	1.799	1.799				2563	1.799	แผนงานอื่นๆ
50	ก่อสร้างระบบประปาหมู่บ้าน แบบบาดาลขนาดกลาง หมู่ที่ 9 บ้านสำโรง ตำบลโนนบ่อแดง ตาม แบบมาตรฐานกรมทรัพยากรน้ำ เทศบาลตำบลโนนบ่อแดง อำเภอมหาชัย จังหวัดเลย	มหาชัย	เลย	410	1.1	พัฒนาระบบประปา	องค์กรปกครองส่วนท้องถิ่น	แผนงานองค์กรปกครองส่วนท้องถิ่น	1.785	1.785				2563	1.785	แผนงานอื่นๆ
50	โครงการขุดลอกหนองแม่ ม.2	กุมภวาปี	อุบลราชธานี	417	2.2	พัฒนาแหล่งน้ำพื้นที่เกษตรน้ำฝน	องค์กรปกครองส่วนท้องถิ่น	แผนงานองค์กรปกครองส่วนท้องถิ่น	1.700	1.700				2564		
50	โครงการขุดลอกหนองฮีเชียง ม.2	กุมภวาปี	อุบลราชธานี	417	2.2	พัฒนาแหล่งน้ำพื้นที่เกษตรน้ำฝน	องค์กรปกครองส่วนท้องถิ่น	แผนงานองค์กรปกครองส่วนท้องถิ่น	1.700	1.700				2564		
50	ขุดลอกคลองห้วยขวาง (ตอนล่าง) หมู่ที่ 1 บ้านเหล่ากอหก ตำบลเหล่ากอหก ปากกว้างเฉลี่ย 6 เมตร ลึกเฉลี่ย 2.5 - 3 เมตร ยาว 4,650 เมตร หรือมีปริมาณดินขุดไม่น้อยกว่า 40,641 ตาราง เมตร องค์การบริหารส่วนตำบลเหล่ากอหก อำเภอนาหว้า จังหวัดเลย	นาหว้า	เลย	210	2.2	พัฒนาแหล่งน้ำพื้นที่เกษตรน้ำฝน	องค์กรปกครองส่วนท้องถิ่น	แผนงานองค์กรปกครองส่วนท้องถิ่น	1.675	1.675				2563	1.675	แผนงานอื่นๆ
50	ค่าใช้จ่ายในการก่อสร้างระบบกระจายน้ำบาดาลเพื่อการเกษตรด้วยพลังงานแสงอาทิตย์	นาขุม	อุบลราชธานี	217	2.3	พัฒนาแหล่งน้ำบาดาล	กรมทรัพยากรน้ำบาดาล	แผนงานค้ำขอค้ำปี 63	1.634	1.634	60			2563	1.634	แผน งบบูรณา
50	ค่าใช้จ่ายในการก่อสร้างระบบกระจายน้ำบาดาลเพื่อการเกษตรด้วยพลังงานแสงอาทิตย์	คองคา	มุกดาหาร	237	2.3	พัฒนาแหล่งน้ำบาดาล	กรมทรัพยากรน้ำบาดาล	แผนงานค้ำขอค้ำปี 63	1.634	1.634	60			2563	1.634	แผน งบบูรณา
50	ขุดลอกลำห้วยกุดชุม	โซม	อุบลราชธานี	417	3.1	พัฒนาแหล่งน้ำพื้นที่เกษตรน้ำฝน	กรมป้องกันและบรรเทาสาธารณภัย	แผนงานค้ำขอค้ำปี 63	1.548	1.548				2564		
50	โครงการขุดสระน้ำเพื่อการเกษตร	โพธิ์โพ	อุบลราชธานี	238	2.4	พัฒนาแหล่งน้ำพื้นที่เกษตรน้ำฝน	องค์กรปกครองส่วนท้องถิ่น	แผนงานองค์กรปกครองส่วนท้องถิ่น	1.500	1.500				2564		
50	โครงการขุดสระน้ำเพื่อการเกษตร	โพธิ์โพ	อุบลราชธานี	238	2.4	พัฒนาแหล่งน้ำพื้นที่เกษตรน้ำฝน	องค์กรปกครองส่วนท้องถิ่น	แผนงานองค์กรปกครองส่วนท้องถิ่น	1.500	1.500				2564		
50	โครงการขุดลอกฝายเก็บน้ำหนองจาน	เขมราฐ	อุบลราชธานี	238	2.2	เพิ่มประสิทธิภาพการระบายน้ำ	องค์กรปกครองส่วนท้องถิ่น	แผนงานองค์กรปกครองส่วนท้องถิ่น	1.500	1.500				2564		
50	โครงการขุดลอกลำห้วยวังเต่า	เขมราฐ	อุบลราชธานี	238	3.1	พัฒนาแหล่งน้ำพื้นที่เกษตรน้ำฝน	องค์กรปกครองส่วนท้องถิ่น	แผนงานองค์กรปกครองส่วนท้องถิ่น	1.500	1.500				2564		
50	โครงการขุดลอกลำห้วยอนนาเหล่า	เขมราฐ	อุบลราชธานี	238	3.1	พัฒนาแหล่งน้ำพื้นที่เกษตรน้ำฝน	องค์กรปกครองส่วนท้องถิ่น	แผนงานองค์กรปกครองส่วนท้องถิ่น	1.500	1.500				2564		
50	ขยายท่อประปาเส้นคลองภูคิงประปาโคกสะอาด หมู่ 6 (ท่อ pvc ขนาด 2 นิ้ว/3 นิ้ว/4 นิ้ว)	ขามแก่น	อำนาจเจริญ	238	1.1	พัฒนาระบบประปา	องค์กรปกครองส่วนท้องถิ่น	แผนงานองค์กรปกครองส่วนท้องถิ่น	1.500	1.500				2564		
50	ก่อสร้างระบบประปาห้วยดงบริเวณอ่างห้วยดงตำบลแสนสุขใหญ่ หมู่ 6	ขามแก่น	อำนาจเจริญ	238	1.1	พัฒนาระบบประปา	องค์กรปกครองส่วนท้องถิ่น	แผนงานองค์กรปกครองส่วนท้องถิ่น	1.500	1.500				2564		
50	โครงการก่อสร้างฝายบังคับน้ำห้วยทราย จุดแจ้งโฮ หมู่ 6	ปทุมราชวงศา	อำนาจเจริญ	238	2.4	ฝาย/อาคารบังคับน้ำ	องค์กรปกครองส่วนท้องถิ่น	แผนงานองค์กรปกครองส่วนท้องถิ่น	1.500	1.500				2564		
50	โครงการขุดลอกสระน้ำสาธารณะดอนปู่คำใต้ หมู่ 1	ปทุมราชวงศา	อำนาจเจริญ	238	2.2	พัฒนาแหล่งน้ำพื้นที่เกษตรน้ำฝน	องค์กรปกครองส่วนท้องถิ่น	แผนงานองค์กรปกครองส่วนท้องถิ่น	1.500	1.500				2564		
50	โครงการขุดลอกสระน้ำสาธารณะดอนปู่คำเหนือ หมู่ 1	ปทุมราชวงศา	อำนาจเจริญ	238	2.2	พัฒนาแหล่งน้ำพื้นที่เกษตรน้ำฝน	องค์กรปกครองส่วนท้องถิ่น	แผนงานองค์กรปกครองส่วนท้องถิ่น	1.500	1.500				2564		
50	ติดตั้งประปาหมู่บ้านระบบท่อ pvc ขนาด 6 นิ้ว จากตำบล ดุชะชะ ถึงบ้านนาขุมขี้ด สีทอง	ขามแก่น	อำนาจเจริญ	238	1.1	พัฒนาระบบประปา	องค์กรปกครองส่วนท้องถิ่น	แผนงานองค์กรปกครองส่วนท้องถิ่น	1.500	1.500				2564		
50	ขุดลอกห้วยสังขน้อย	บ้านแพง	นครพนม	223	3.1	พัฒนาแหล่งน้ำพื้นที่เกษตรน้ำฝน	องค์กรปกครองส่วนท้องถิ่น	แผนงานองค์กรปกครองส่วนท้องถิ่น	1.500	1.500				2564		
50	ก่อสร้างฝายน้ำล้น	วังสามหมอ	อุบลราชธานี	418	2.4	ฝาย/อาคารบังคับน้ำ	องค์กรปกครองส่วนท้องถิ่น	แผนงานองค์กรปกครองส่วนท้องถิ่น	1.500	1.500				2564		
50	ก่อสร้างฝายน้ำล้นและห้ามเก็บน้ำ ลำห้วยเชียงศรี ม.2	โนนไผ่	อุบลราชธานี	217	2.4	ฝาย/อาคารบังคับน้ำ	องค์กรปกครองส่วนท้องถิ่น	แผนงานองค์กรปกครองส่วนท้องถิ่น	1.500	1.500				2564		
50	ขุดลอกลำห้วยวังบ้านศรีวงศ ม.4	นาขุม	อุบลราชธานี	217	3.1	พัฒนาแหล่งน้ำพื้นที่เกษตรน้ำฝน	องค์กรปกครองส่วนท้องถิ่น	แผนงานองค์กรปกครองส่วนท้องถิ่น	1.500	1.500				2564		
50	โครงการขุดลอกลำห้วยวังบ้านเพิ่ม ม.2	นาขุม	อุบลราชธานี	217	3.1	พัฒนาแหล่งน้ำพื้นที่เกษตรน้ำฝน	องค์กรปกครองส่วนท้องถิ่น	แผนงานองค์กรปกครองส่วนท้องถิ่น	1.500	1.500				2564		
50	ขุดลอกฝายห้วยกอก บ้านเพิ่ม ม.2	นาขุม	อุบลราชธานี	217	2.2	เพิ่มประสิทธิภาพการระบายน้ำ	องค์กรปกครองส่วนท้องถิ่น	แผนงานองค์กรปกครองส่วนท้องถิ่น	1.500	1.500				2564		
50	โครงการขุดลอกลำห้วยวังบ้านแค ม.1	นาขุม	อุบลราชธานี	217	3.1	พัฒนาแหล่งน้ำพื้นที่เกษตรน้ำฝน	องค์กรปกครองส่วนท้องถิ่น	แผนงานองค์กรปกครองส่วนท้องถิ่น	1.500	1.500				2564		
50	โครงการขุดลอกลำห้วยวังบ้านศรีวงศ ม.8	นาขุม	อุบลราชธานี	217	3.1	พัฒนาแหล่งน้ำพื้นที่เกษตรน้ำฝน	องค์กรปกครองส่วนท้องถิ่น	แผนงานองค์กรปกครองส่วนท้องถิ่น	1.500	1.500				2564		
50	โครงการขุดลอกลำห้วยวังบ้านเพิ่ม ม.7	นาขุม	อุบลราชธานี	217	3.1	พัฒนาแหล่งน้ำพื้นที่เกษตรน้ำฝน	องค์กรปกครองส่วนท้องถิ่น	แผนงานองค์กรปกครองส่วนท้องถิ่น	1.500	1.500				2564		
50	ก่อสร้างคลองใส่ไปในเขตพื้นที่ตำบลกุมภวาปี	กุมภวาปี	อุบลราชธานี	417	2.4	เพิ่มประสิทธิภาพการระบายน้ำ	องค์กรปกครองส่วนท้องถิ่น	แผนงานองค์กรปกครองส่วนท้องถิ่น	1.500	1.500				2564		
50	ก่อสร้างคลองใส่ไปในเขตพื้นที่ตำบลกุมภวาปี	กุมภวาปี	อุบลราชธานี	417	2.4	เพิ่มประสิทธิภาพการระบายน้ำ	องค์กรปกครองส่วนท้องถิ่น	แผนงานองค์กรปกครองส่วนท้องถิ่น	1.500	1.500				2564		
50	ก่อสร้างคลองใส่ไปในเขตพื้นที่ตำบลกุมภวาปี	กุมภวาปี	อุบลราชธานี	417	2.4	เพิ่มประสิทธิภาพการระบายน้ำ	องค์กรปกครองส่วนท้องถิ่น	แผนงานองค์กรปกครองส่วนท้องถิ่น	1.500	1.500				2564		

ตารางรายละเอียดการจัดกลุ่มโครงการเพื่อประกอบการจัดทำแผนปฏิบัติการกลุ่มน้ำโขงตะวันออกเฉียงเหนือประจำปีงบประมาณ พ.ศ. 2563 - 2565

การจัดลำดับ ตาม ความสำคัญ	ชื่อผลงาน / โครงการ / รายการ	อำเภอ	จังหวัด	รหัสลุ่มน้ำ	กลยุทธ์	ประเภทโครงการ	หน่วยงานระดับกรม	ที่มาผลงาน	วงเงิน โครงการ (ล้านบาท)	วงเงิน ปีแรก (ล้านบาท)	พื้นที่รับ ประโยชน์ (ไร่)	ครัวเรือน รับ ประโยชน์ (ครัวเรือน)	น้ำต้นทุน เพิ่ม (ล้านลบ.ม.)	ปีงบประมาณ	ได้รับงบ จาก ร่าง พรบ.63 (ล้านบาท)	หมายเหตุ
50	ก่อสร้างคลองไล่ไก่	กุมภวาปี	อุดรธานี	417	2.4	เพิ่มประสิทธิภาพการระบายน้ำ	องค์กรปกครองส่วนท้องถิ่น	แผนงานองค์กรปกครองส่วนท้องถิ่น	1.500	1.500					2564	
50	โครงการก่อสร้างประปาตลิ่งสูงแบบ ก	ประจักษ์ศิลปาคม	อุดรธานี	417	1.1	พัฒนาระบบประปา	องค์กรปกครองส่วนท้องถิ่น	แผนงานองค์กรปกครองส่วนท้องถิ่น	1.500	1.500					2564	
50	ปรับปรุงซ่อมแซมระบบประปาภายในหมู่บ้าน	นาสูง	อุดรธานี	217	1.1	พัฒนาระบบประปา	องค์กรปกครองส่วนท้องถิ่น	แผนงานองค์กรปกครองส่วนท้องถิ่น	1.500	1.500					2564	
50	โครงการก่อสร้างเพื่อกักเก็บน้ำ	นาสูง	อุดรธานี	217	1.1	พัฒนาระบบประปา	องค์กรปกครองส่วนท้องถิ่น	แผนงานองค์กรปกครองส่วนท้องถิ่น	1.500	1.500					2564	
50	วางท่อเมนประปาบ้านยาง ม.1 สายรอบหมู่บ้าน	กุมภวาปี	อุดรธานี	417	1.1	พัฒนาระบบประปา	องค์กรปกครองส่วนท้องถิ่น	แผนงานองค์กรปกครองส่วนท้องถิ่น	1.500	1.500					2564	
50	วางท่อเมนประปาบ้านยาง ม.1 สายรอบหมู่บ้าน	กุมภวาปี	อุดรธานี	417	1.1	พัฒนาระบบประปา	องค์กรปกครองส่วนท้องถิ่น	แผนงานองค์กรปกครองส่วนท้องถิ่น	1.500	1.500					2564	
50	วางท่อเมนประปาบ้านยาง ม.1 สายรอบหมู่บ้าน	กุมภวาปี	อุดรธานี	417	1.1	พัฒนาระบบประปา	องค์กรปกครองส่วนท้องถิ่น	แผนงานองค์กรปกครองส่วนท้องถิ่น	1.500	1.500					2564	
50	โครงการก่อสร้างฝายน้ำล้นกั้นห้วยเหมือดเมือง	ปากคาด	บึงกาฬ	223	2.4	ฝาย/อาคารบังคับน้ำ	องค์กรปกครองส่วนท้องถิ่น	แผนงานองค์กรปกครองส่วนท้องถิ่น	1.500	1.500					2564	
50	โครงการขุดลอกคลองผันน้ำห้วยน้ำซำใหญ่ 5 บ้านในนกขำ	ผาขาว	เลย	410	2.2	พัฒนาแหล่งน้ำพื้นที่เกษตรน้ำฝน	องค์กรปกครองส่วนท้องถิ่น	แผนงานองค์กรปกครองส่วนท้องถิ่น	1.500	1.500					2564	
50	ปรับปรุงซ่อมแซมชลประทาน หมู่ที่ 6	นาแก้ว	เลย	210	2.2	ซ่อมแซม/บำรุงรักษา	องค์กรปกครองส่วนท้องถิ่น	แผนงานองค์กรปกครองส่วนท้องถิ่น	1.500	1.500					2564	
50	ขุดลอกฝายสาธารณะและเสริมคันฝายบ้านถ้ำหมี่	นาแก้ว	เลย	210	2.2	เพิ่มประสิทธิภาพการระบายน้ำ	องค์กรปกครองส่วนท้องถิ่น	แผนงานองค์กรปกครองส่วนท้องถิ่น	1.500	1.500					2564	
50	ก่อสร้างฝายกั้นน้ำประปาภายในหมู่บ้าน หมู่ที่ 2	นาแก้ว	เลย	210	2.4	ฝาย/อาคารบังคับน้ำ	องค์กรปกครองส่วนท้องถิ่น	แผนงานองค์กรปกครองส่วนท้องถิ่น	1.500	1.500					2564	
50	ขุดลอกสระหนองแคใต้	นาแก้ว	เลย	211	2.3	พัฒนาแหล่งน้ำพื้นที่เกษตรน้ำฝน	องค์กรปกครองส่วนท้องถิ่น	แผนงานองค์กรปกครองส่วนท้องถิ่น	1.500	1.500					2564	
50	ขุดลอกสระหนองแสง	นาแก้ว	เลย	211	2.3	พัฒนาแหล่งน้ำพื้นที่เกษตรน้ำฝน	องค์กรปกครองส่วนท้องถิ่น	แผนงานองค์กรปกครองส่วนท้องถิ่น	1.500	1.500					2564	
50	ขุดลอกสระหนองบัว	นาแก้ว	เลย	211	2.3	พัฒนาแหล่งน้ำพื้นที่เกษตรน้ำฝน	องค์กรปกครองส่วนท้องถิ่น	แผนงานองค์กรปกครองส่วนท้องถิ่น	1.500	1.500					2564	
50	ปรับปรุงระบบส่งน้ำสาย 1R-LMC อ่างเก็บน้ำห้วยหินตก	โพธิ์ชัย	หนองคาย	#VALUE!	2.3	สถานีสูบน้ำ/ระบบส่งน้ำ	กรมชลประทาน	แผนงานปี 62 ที่ไม่ได้รับงบ	1.500	1.500					2564	
50	ขุดลอกอ่างเก็บน้ำโนนหินลาด หมู่ที่ 14 บ้านโนนหินลาด ตำบลแผล กว้าง 12 เมตร ยาว 920 เมตร ลึกไม่น้อยกว่า 3 เมตร ปริมาณดินขุดไม่น้อยกว่า 21,708 ลูกบาศก์เมตร ตามแบบเทศบาล ตำบลแผลกำหนด เทศบาลตำบลแผล อำเภอกุมภวาปี จังหวัดอุดรธานี	กุมภวาปี	อุดรธานี	417	2.3	พัฒนาแหล่งน้ำพื้นที่เกษตรน้ำฝน	องค์กรปกครองส่วนท้องถิ่น	แผนงานองค์กรปกครองส่วนท้องถิ่น	1.415	1.415				2563	1.415	แผนงานอื่นๆ
50	ค่าใช้จ่ายในการพัฒนาแหล่งน้ำบาดาลเพื่อสนับสนุนน้ำดื่มสะอาดให้กับโรงเรียนทั่วประเทศ (รูปแบบที่ 1)	น้ำโสม	อุดรธานี	217	1.4	พัฒนาแหล่งน้ำบาดาล	กรมทรัพยากรน้ำบาดาล	แผนงานปี 62 ที่ไม่ได้รับงบ	1.415	1.415					2564	
50	ค่าใช้จ่ายในการพัฒนาแหล่งน้ำบาดาลเพื่อสนับสนุนน้ำดื่มสะอาดให้กับโรงเรียนทั่วประเทศ (รูปแบบที่ 1)	ปากคาด	บึงกาฬ	223	1.4	พัฒนาแหล่งน้ำบาดาล	กรมทรัพยากรน้ำบาดาล	แผนงานปี 62 ที่ไม่ได้รับงบ	1.415	1.415					2564	
50	ค่าใช้จ่ายในการพัฒนาแหล่งน้ำบาดาลเพื่อสนับสนุนน้ำดื่มสะอาดให้กับโรงเรียนทั่วประเทศขนาด ใหญ่	โพธิ์โพ	อุบลราชธานี	238	1.3	พัฒนาแหล่งน้ำบาดาล	กรมทรัพยากรน้ำบาดาล	แผนงานค่าขอตั้งปี 63	1.415	1.415		125			2564	
50	ก่อสร้างระบบประปาหมู่บ้าน 2 แห่ง	คูเรือ	เลย	212	1.1	พัฒนาระบบประปา	องค์กรปกครองส่วนท้องถิ่น	แผนงานองค์กรปกครองส่วนท้องถิ่น	1.400	1.400					2564	
50	อาคารที่ทำการกลุ่มผู้ใช้น้ำชลประทาน ฝายส่งน้ำและบำรุงรักษาที่ 3	หนองทาน	อุดรธานี	417	2	อื่นๆ	กรมชลประทาน	แผนงานค่าขอตั้งปี 63	1.400	1.400					2564	
50	ฝาย ค.ส.ล.ห้วยอีหล้า บ.ตอง ม.1	เขตก	บึงกาฬ	223	2.4	ฝาย/อาคารบังคับน้ำ	สำนักพัฒนาพื้นที่ปฏิรูปดิน ส.ป.ก.	แผนงานค่าขอตั้งปี 63	1.400	1.400	100				2564	
50	โครงการก่อสร้างโรงกรองน้ำดื่ม	นาสูง	อุดรธานี	417	1.3	พัฒนาระบบประปา	องค์กรปกครองส่วนท้องถิ่น	แผนงานองค์กรปกครองส่วนท้องถิ่น	1.350	1.350					2564	
50	โครงการก่อสร้างโรงกรองน้ำดื่ม	นาสูง	อุดรธานี	417	1.3	พัฒนาระบบประปา	องค์กรปกครองส่วนท้องถิ่น	แผนงานองค์กรปกครองส่วนท้องถิ่น	1.350	1.350					2564	
50	โครงการก่อสร้างโรงกรองน้ำดื่ม	นาสูง	อุดรธานี	417	1.3	พัฒนาระบบประปา	องค์กรปกครองส่วนท้องถิ่น	แผนงานองค์กรปกครองส่วนท้องถิ่น	1.350	1.350					2564	
50	ปรับปรุงซ่อมแซมระบบจ่ายน้ำประปาผิวดินขนาดกลาง หมู่ที่ 1 บ้านพังแดง ตำบลพังแดง องค์การบริหารส่วนตำบลพังแดง อำเภอคงหลวง จังหวัดมุกดาหาร	คงหลวง	มุกดาหาร	235	1.1	พัฒนาระบบประปา	องค์กรปกครองส่วนท้องถิ่น	แผนงานองค์กรปกครองส่วนท้องถิ่น	1.347	1.347				2563	1.347	แผนงานอื่นๆ
50	ขุดลอกฝายสาธารณะและเสริมคันฝายห้วยกมิ่งน	นาแก้ว	เลย	210	2.2	เพิ่มประสิทธิภาพการระบายน้ำ	องค์กรปกครองส่วนท้องถิ่น	แผนงานองค์กรปกครองส่วนท้องถิ่น	1.300	1.300					2564	
50	ขุดลอกแหล่งน้ำสาธารณะหมู่ที่ 6 (หน้าโรงเรียน)	นาแก้ว	เลย	210	2.3	พัฒนาแหล่งน้ำพื้นที่เกษตรน้ำฝน	องค์กรปกครองส่วนท้องถิ่น	แผนงานองค์กรปกครองส่วนท้องถิ่น	1.300	1.300					2564	
50	ปรับปรุงซ่อมแซมระบบประปาหมู่บ้าน หมู่ที่ 1 บ้านปลาป่า ตำบลปลาป่า ตามแบบมาตรฐาน กรมทรัพยากรน้ำ องค์การบริหารส่วนตำบลปลาป่า อำเภอภูเรือ จังหวัดเลย	คูเรือ	เลย	212	1.1	พัฒนาระบบประปา	องค์กรปกครองส่วนท้องถิ่น	แผนงานองค์กรปกครองส่วนท้องถิ่น	1.247	1.247				2563	1.247	แผนงานอื่นๆ
50	ขุดลอกคลองห้วยกว้ง (ตอนกลาง) หมู่ที่ 1 บ้านเหล่ากอก ตำบลเหล่ากอก กว้างขยเฉลี่ย 6 เมตร ลึกเฉลี่ย 2.5 - 3 เมตร ยาว 3,450 เมตร หรือมีปริมาณดินขุดไม่น้อยกว่า 30,153 เมตร องค์การบริหารส่วนตำบลเหล่ากอก อำเภอนาแก้ว จังหวัดเลย	นาแก้ว	เลย	210	2.2	พัฒนาแหล่งน้ำพื้นที่เกษตรน้ำฝน	องค์กรปกครองส่วนท้องถิ่น	แผนงานองค์กรปกครองส่วนท้องถิ่น	1.244	1.244				2563	1.244	แผนงานอื่นๆ
50	ปรับปรุงซ่อมแซมระบบจ่ายน้ำประปาผิวดินขนาดกลาง หมู่ที่ 2 บ้านมะนาว ตำบลพังแดง องค์การบริหารส่วนตำบลพังแดง อำเภอคงหลวง จังหวัดมุกดาหาร	คงหลวง	มุกดาหาร	235	1.1	พัฒนาระบบประปา	องค์กรปกครองส่วนท้องถิ่น	แผนงานองค์กรปกครองส่วนท้องถิ่น	1.222	1.222				2563	1.222	แผนงานอื่นๆ
50	ก่อสร้างฝายรับน้ำสิ้นผ่าน ห้วยโป่ง แบบสปิลเวย์ หมู่ที่ 1 บ้านพังแดง ตำบลพังแดง ขนาดกว้าง 4 เมตร ยาว 40 เมตร สูง 4 เมตร ลาดเอียง 1:2 องค์การบริหารส่วนตำบลพังแดง อำเภอคงหลวง จังหวัดมุกดาหาร	คงหลวง	มุกดาหาร	235	2.4	ฝาย/อาคารบังคับน้ำ	องค์กรปกครองส่วนท้องถิ่น	แผนงานองค์กรปกครองส่วนท้องถิ่น	1.203	1.203				2563	1.203	แผนงานอื่นๆ
50	ก่อสร้างฝายรับน้ำสิ้นผ่าน ห้วยยาง แบบสปิลเวย์ หมู่ที่ 1 บ้านพังแดง ตำบลพังแดง ขนาดกว้าง 4 เมตร ยาว 40 เมตร สูง 4 เมตร ลาดเอียง 1:2 องค์การบริหารส่วนตำบลพังแดง อำเภอคงหลวง จังหวัดมุกดาหาร	คงหลวง	มุกดาหาร	235	2.4	ฝาย/อาคารบังคับน้ำ	องค์กรปกครองส่วนท้องถิ่น	แผนงานองค์กรปกครองส่วนท้องถิ่น	1.203	1.203				2563	1.203	แผนงานอื่นๆ
50	โครงการขุดลอกลำห้วยยางเครือ	เขมวราช	อุบลราชธานี	238	3.1	พัฒนาแหล่งน้ำพื้นที่เกษตรน้ำฝน	องค์กรปกครองส่วนท้องถิ่น	แผนงานองค์กรปกครองส่วนท้องถิ่น	1.200	1.200					2564	
50	โครงการขุดลอกหนองดิน หมู่ 6	ปทุมราชวงศา	อำนาจเจริญ	238	2.2	พัฒนาแหล่งน้ำพื้นที่เกษตรน้ำฝน	องค์กรปกครองส่วนท้องถิ่น	แผนงานองค์กรปกครองส่วนท้องถิ่น	1.200	1.200					2564	
50	ขุดเจาะบ่อบาดาลเพื่อการเกษตร	วังสามหมอ	อุดรธานี	418	2.3	พัฒนาแหล่งน้ำบาดาล	องค์กรปกครองส่วนท้องถิ่น	แผนงานองค์กรปกครองส่วนท้องถิ่น	1.200	1.200					2564	
50	โครงการก่อสร้างอ่างเก็บน้ำลำห้วยเจียง	นาสูง	อุดรธานี	217	2.4	อ่างเก็บน้ำ	องค์กรปกครองส่วนท้องถิ่น	แผนงานองค์กรปกครองส่วนท้องถิ่น	1.200	1.200					2564	
50	โครงการก่อสร้างอ่างเก็บน้ำลำห้วยเจียง	นาสูง	อุดรธานี	217	2.4	อ่างเก็บน้ำ	องค์กรปกครองส่วนท้องถิ่น	แผนงานองค์กรปกครองส่วนท้องถิ่น	1.200	1.200					2564	
50	ขยายเขตประปาหมู่บ้าน	กุมภวาปี	อุดรธานี	417	1.1	พัฒนาระบบประปา	องค์กรปกครองส่วนท้องถิ่น	แผนงานองค์กรปกครองส่วนท้องถิ่น	1.200	1.200					2564	

ตารางรายละเอียดการจัดกลุ่มโครงการเพื่อประกอบการจัดทำแผนปฏิบัติการรณรงค์ขอคะแนนออกเสียงเห็นชอบประจำปีงบประมาณ พ.ศ. 2563 - 2565

การจัดลำดับความสำคัญ	ชื่อแผนงาน / โครงการ / รายการ	อำเภอ	จังหวัด	รหัสหมู่บ้าน	กลยุทธ์	ประเภทโครงการ	หน่วยงานระดับกรม	ที่มาแผนงาน	วงเงินโครงการ (ล้านบาท)	วงเงินปีแรก (ล้านบาท)	พื้นที่รับประโยชน์ (ไร่)	ครัวเรือนรับประโยชน์ (ครัวเรือน)	น้ำต้นทุนเพิ่ม (ล้านลบ.ม.)	ปีงบประมาณ	ได้รับงบจากร่าง พรบ.63 (ล้านบาท)	หมายเหตุ
50	ซ่อมแซมทาสีผนังและอาคารชลประทาน อ่างเก็บน้ำห้วยไผ่ อันเนื่องมาจากพระราชดำริ จำนวน 240 ไร่	ตงหลวง	มุกดาหาร	235	2.2	ซ่อมแซม/บำรุงรักษา	กรมชลประทาน	แผนงานคำขอตั้งปี 63	0.970	0.970				2563	0.970	แผนงานอื่นๆ
50	ขยายระบบประปาหมู่บ้าน แบบภูเขาขนาดเล็กร หมู่ที่ 1 บ้านแสก หมู่ที่ 2 บ้านป่าก่อ หมู่ที่ 3 บ้านหินคา ตำบลแสก ตามแบบมาตรฐานกรมทรัพยากรน้ำ อังค์การบริหารส่วนตำบลแสกา อำเภอนาหว้า จังหวัดเลย	นาหว้า	เลย	210	1.1	พัฒนาระบบประปา	องค์กรปกครองส่วนท้องถิ่น	แผนงานองค์กรปกครองส่วนท้องถิ่น	0.969	0.969				2563	0.969	แผนงานอื่นๆ
50	ขุดลอกห้วยบึงน้อย	เขมราชู	อุดรธานี	238	3.1	พัฒนาแหล่งน้ำพื้นที่เกษตรน้ำฝน	องค์กรปกครองส่วนท้องถิ่น	แผนงานองค์กรปกครองส่วนท้องถิ่น	0.950	0.950				2564		
50	โครงการขุดลอกลำห้วยบ้านบาก	เขมราชู	อุดรธานี	238	3.1	พัฒนาแหล่งน้ำพื้นที่เกษตรน้ำฝน	องค์กรปกครองส่วนท้องถิ่น	แผนงานองค์กรปกครองส่วนท้องถิ่น	0.900	0.900				2564		
50	ขยายเขตประปาจากลำน้ำสง่างิ่งจนถึงจุดชมวิว หมู่ 3 (ท่อ PVC ขนาด 3 นิ้ว)	ขามแก่น	อำนาจเจริญ	238	1.1	พัฒนาระบบประปา	องค์กรปกครองส่วนท้องถิ่น	แผนงานองค์กรปกครองส่วนท้องถิ่น	0.900	0.900				2564		
50	วางระบบท่อประปา PVC ขนาด 2 นิ้ว ภายในหมู่บ้านโคกเจริญ หมู่ 2	ขามแก่น	อำนาจเจริญ	238	1.1	พัฒนาระบบประปา	องค์กรปกครองส่วนท้องถิ่น	แผนงานองค์กรปกครองส่วนท้องถิ่น	0.900	0.900				2564		
50	ขยายเขตประปาจากลำน้ำสง่างิ่งจนถึงจุดชมวิว หมู่ 3 (ท่อ PVC ขนาด 3 นิ้ว)	ขามแก่น	อำนาจเจริญ	238	1.1	พัฒนาระบบประปา	องค์กรปกครองส่วนท้องถิ่น	แผนงานองค์กรปกครองส่วนท้องถิ่น	0.900	0.900				2564		
50	ขยายเขตประปาจากลำน้ำสง่างิ่งจนถึงจุดชมวิว หมู่ 3 (ท่อ PVC ขนาด 3 นิ้ว)	ขามแก่น	อำนาจเจริญ	238	1.1	พัฒนาระบบประปา	องค์กรปกครองส่วนท้องถิ่น	แผนงานองค์กรปกครองส่วนท้องถิ่น	0.900	0.900				2564		
50	โครงการขุดลอกห้วยหนองอีคา หมู่ 6	ปทุมราชวงศา	อำนาจเจริญ	238	3.1	พัฒนาแหล่งน้ำพื้นที่เกษตรน้ำฝน	องค์กรปกครองส่วนท้องถิ่น	แผนงานองค์กรปกครองส่วนท้องถิ่น	0.900	0.900				2564		
50	ขยายเขตประปาหมู่บ้านนายอ สอนจันทร์ ถึงบ้านนายสมิ อ้วยศุข	ขามแก่น	อำนาจเจริญ	238	1.1	พัฒนาระบบประปา	องค์กรปกครองส่วนท้องถิ่น	แผนงานองค์กรปกครองส่วนท้องถิ่น	0.900	0.900				2564		
50	ก่อสร้างระบบบำบัดน้ำเสียชุมชนตำบลทุ่งศรีภูมิ	นาหว้า	นครพนม	223	1.1	พัฒนาระบบประปา	องค์กรปกครองส่วนท้องถิ่น	แผนงานองค์กรปกครองส่วนท้องถิ่น	0.900	0.900				2564		
50	ขุดเจาะบ่อบาดเพื่อการเกษตร	วิสามานยน	อุดรธานี	418	2.3	พัฒนาแหล่งน้ำบาดาล	องค์กรปกครองส่วนท้องถิ่น	แผนงานองค์กรปกครองส่วนท้องถิ่น	0.900	0.900				2564		
50	โครงการขุดเจาะบ่อน้ำบาดาลเพื่อการเกษตร	นาสูง	อุดรธานี	417	2.3	พัฒนาแหล่งน้ำบาดาล	องค์กรปกครองส่วนท้องถิ่น	แผนงานองค์กรปกครองส่วนท้องถิ่น	0.900	0.900				2564		
50	โครงการก่อสร้างฝายกั้นน้ำห้วยราง	นาสูง	นครพนม	417	2.4	ฝาย/อาคารบังคับน้ำ	องค์กรปกครองส่วนท้องถิ่น	แผนงานองค์กรปกครองส่วนท้องถิ่น	0.900	0.900				2564		
50	โครงการวางท่อ 4 นิ้ว จากฝายลำห้วยชิงขันถึงโรงเรียนบ้านม่วง ม.3	ผู้แก้ว	อุดรธานี	417	2.2	สถานีสูบน้ำ/ระบบส่งน้ำ	องค์กรปกครองส่วนท้องถิ่น	แผนงานองค์กรปกครองส่วนท้องถิ่น	0.900	0.900				2564		
50	โครงการย้ายท่อส่งน้ำประปาหมู่บ้านแก่งคูมอญที่บ้านคำแคบ ม.10	ผู้แก้ว	อุดรธานี	417	1.1	พัฒนาระบบประปา	องค์กรปกครองส่วนท้องถิ่น	แผนงานองค์กรปกครองส่วนท้องถิ่น	0.900	0.900				2564		
50	โครงการย้ายท่อส่งน้ำไปยังวัดบ้านหนองไฮพร้อมติดตั้งระบบประปา ม.13	ผู้แก้ว	อุดรธานี	417	1.1	พัฒนาระบบประปา	องค์กรปกครองส่วนท้องถิ่น	แผนงานองค์กรปกครองส่วนท้องถิ่น	0.900	0.900				2564		
50	ขุดลอกฝายห้วยชันก้าน	ภูเรือ	เลย	212	2.2	เพิ่มประสิทธิภาพการระบายน้ำ	องค์กรปกครองส่วนท้องถิ่น	แผนงานองค์กรปกครองส่วนท้องถิ่น	0.900	0.900				2564		
50	ขุดเจาะบ่อน้ำบาดาลใหม่ 4 บ่อที่สวนยา	ผาขาว	เลย	410	2.3	พัฒนาแหล่งน้ำบาดาล	องค์กรปกครองส่วนท้องถิ่น	แผนงานองค์กรปกครองส่วนท้องถิ่น	0.900	0.900				2564		
50	ซ่อมแซมฝายกั้นน้ำนาโป่งราง	นาหว้า	เลย	210	2.2	ซ่อมแซม/บำรุงรักษา	องค์กรปกครองส่วนท้องถิ่น	แผนงานองค์กรปกครองส่วนท้องถิ่น	0.900	0.900				2564		
50	ก่อสร้างระบบประปาหมู่บ้านเพิ่มเติม ม.6	ท่าลี่	เลย	213	1.1	พัฒนาระบบประปา	องค์กรปกครองส่วนท้องถิ่น	แผนงานองค์กรปกครองส่วนท้องถิ่น	0.900	0.900				2564		
50	ซ่อมแซมระบบส่งน้ำและอาคารประกอบสายชลอย อ่างเก็บน้ำห้วยทุ่ง อันเนื่องมาจากพระราชดำริ จำนวน 126 ไร่	ตงหลวง	มุกดาหาร	235	2.2	ซ่อมแซม/บำรุงรักษา	กรมชลประทาน	แผนงานคำขอตั้งปี 63	0.900	0.900				2563	0.900	แผนงานอื่นๆ
50	คว่ำท่วชลอยเขตอำเภอน้ำขุ่น บ้านดอน หมู่ 2 ตำบลบ้านดอน อําเภอดันนาภิรมย์ จังหวัดหนองคาย	รัตนวาปี	หนองคาย	223	1.2	สถานีสูบน้ำ/ระบบส่งน้ำ	การประปาส่วนภูมิภาค	แผนงานคำขอตั้งปี 63	0.896	0.896		20		2564		
50	ซ่อมแซมระบบส่งน้ำและอาคารประกอบฝายชัย อ่างเก็บน้ำห้วยขุม อันเนื่องมาจากพระราชดำริ จำนวน 122 ไร่	ตงหลวง	มุกดาหาร	235	2.2	ซ่อมแซม/บำรุงรักษา	กรมชลประทาน	แผนงานคำขอตั้งปี 63	0.880	0.880				2563	0.880	แผนงานอื่นๆ
50	ขุดลอกหนองคำหนากันต์	แดงฮอย	สกลนคร	232	2.2	พัฒนาแหล่งน้ำพื้นที่เกษตรน้ำฝน	องค์กรปกครองส่วนท้องถิ่น	แผนงานองค์กรปกครองส่วนท้องถิ่น	0.854	0.854				2564		
50	ซ่อมแซมคลองส่งน้ำ สาย LMC จำนวน 1378 ตารางเมตร อ่างเก็บน้ำห้วยหวด (พรต.) โครงการชลประทานสกลนคร	แดงฮอย	สกลนคร	232	2.2	ฝาย/อาคารบังคับน้ำ	กรมชลประทาน	แผนงานคำขอตั้งปี 63	0.850	0.850				2563	0.850	แผนงานอื่นๆ
50	ซ่อมแซมทาสีผนัง จำนวน 300 เมตร อ่างเก็บน้ำกกแก้ว (พรต.) โครงการชลประทานสกลนคร	ภูพาน	สกลนคร	232	2.2	ซ่อมแซม/บำรุงรักษา	กรมชลประทาน	แผนงานคำขอตั้งปี 63	0.830	0.830				2564		
50	โครงการขุดลอกสระห้วยฮ่อม บ้านวังแซ้ว ม.3	นาสูง	อุดรธานี	217	2.2	พัฒนาแหล่งน้ำพื้นที่เกษตรน้ำฝน	องค์กรปกครองส่วนท้องถิ่น	แผนงานองค์กรปกครองส่วนท้องถิ่น	0.828	0.828				2564		
50	ปรับปรุงซ่อมแซมระบบท่อจ่ายน้ำประปา บ้านท่าลี หมู่ที่ 3 ตำบลแสงสว่าง อังค์การบริหารส่วนตำบลแสงสว่าง อำเภอหนองแสง จังหวัดอุดรธานี	หนองแสง	อุดรธานี	417	1.1	พัฒนาระบบประปา	องค์กรปกครองส่วนท้องถิ่น	แผนงานองค์กรปกครองส่วนท้องถิ่น	0.827	0.827				2563	0.827	แผนงานอื่นๆ
50	ปรับปรุงซ่อมแซมระบบประปาหมู่บ้าน แบบบาดาลขนาดใหญ่ หมู่ที่ 6 บ้านโนนวังเยี่ยม ตำบลโคกก่อ เทศบาลตำบลโคกก่อ อำเภอเมืองบึงกาฬ จังหวัดบึงกาฬ	เมืองบึงกาฬ	บึงกาฬ	223	1.1	พัฒนาระบบประปา	องค์กรปกครองส่วนท้องถิ่น	แผนงานองค์กรปกครองส่วนท้องถิ่น	0.823	0.823				2563	0.823	แผนงานอื่นๆ
50	โครงการปรับปรุงซ่อมแซมระบบน้ำดิบ ระบบผลิต ระบบจ่ายน้ำ	เมืองบึงกาฬ	บึงกาฬ	223	2.2	ซ่อมแซม/บำรุงรักษา	องค์กรปกครองส่วนท้องถิ่น	แผนงานองค์กรปกครองส่วนท้องถิ่น	0.823	0.823				2564		
50	ขุดลอกสระอ่องเงิน	โพนสวรรค์	อุดรธานี	238	2.2	พัฒนาแหล่งน้ำพื้นที่เกษตรน้ำฝน	องค์กรปกครองส่วนท้องถิ่น	แผนงานองค์กรปกครองส่วนท้องถิ่น	0.800	0.800				2564		
50	โครงการขุดลอกลำห้วยคิ่งเขื่อนบ้านคุดกุขาม	เขมราชู	อุดรธานี	238	3.1	พัฒนาแหล่งน้ำพื้นที่เกษตรน้ำฝน	องค์กรปกครองส่วนท้องถิ่น	แผนงานองค์กรปกครองส่วนท้องถิ่น	0.800	0.800				2564		
50	โครงการขุดลอกลำห้วยคิ่งเขื่อนบ้านคุดกุขาม	เขมราชู	อุดรธานี	238	3.1	พัฒนาแหล่งน้ำพื้นที่เกษตรน้ำฝน	องค์กรปกครองส่วนท้องถิ่น	แผนงานองค์กรปกครองส่วนท้องถิ่น	0.800	0.800				2564		
50	ขุดลอกคลองลำห้วยทราย/ห้วยข้าวซุง	คอนสาร	มุกดาหาร	237	3.1	พัฒนาแหล่งน้ำพื้นที่เกษตรน้ำฝน	องค์กรปกครองส่วนท้องถิ่น	แผนงานองค์กรปกครองส่วนท้องถิ่น	0.800	0.800				2564		
50	ขุดลอกลำห้วยทราย ห้วยข้างซุง	คอนสาร	มุกดาหาร	237	3.1	พัฒนาแหล่งน้ำพื้นที่เกษตรน้ำฝน	องค์กรปกครองส่วนท้องถิ่น	แผนงานองค์กรปกครองส่วนท้องถิ่น	0.800	0.800				2564		
50	ขุดลอกลำห้วยทราย/ห้วยข้างซุง	คอนสาร	มุกดาหาร	237	3.1	พัฒนาแหล่งน้ำพื้นที่เกษตรน้ำฝน	องค์กรปกครองส่วนท้องถิ่น	แผนงานองค์กรปกครองส่วนท้องถิ่น	0.800	0.800				2564		
50	โครงการก่อสร้างฝายกั้นที่ลำน้ำห้วย ซุงมู ม.19	กุมภวาปี	อุดรธานี	417	2.4	ฝาย/อาคารบังคับน้ำ	องค์กรปกครองส่วนท้องถิ่น	แผนงานองค์กรปกครองส่วนท้องถิ่น	0.800	0.800				2564		
50	โครงการก่อสร้างฝายกั้นที่ลำน้ำห้วย ซุงมู ม.15	กุมภวาปี	อุดรธานี	417	2.4	ฝาย/อาคารบังคับน้ำ	องค์กรปกครองส่วนท้องถิ่น	แผนงานองค์กรปกครองส่วนท้องถิ่น	0.800	0.800				2564		
50	โครงการปรับปรุงซ่อมแซมระบบน้ำดิบ ระบบผลิต ระบบจ่ายน้ำ	เมืองบึงกาฬ	บึงกาฬ	223	2.2	ซ่อมแซม/บำรุงรักษา	องค์กรปกครองส่วนท้องถิ่น	แผนงานองค์กรปกครองส่วนท้องถิ่น	0.800	0.800				2564		
50	โครงการขุดเจาะบ่อน้ำบาดาลโซนไร่โรงงู	ภูเรือ	เลย	212	2.3	พัฒนาแหล่งน้ำบาดาล	องค์กรปกครองส่วนท้องถิ่น	แผนงานองค์กรปกครองส่วนท้องถิ่น	0.800	0.800				2564		
50	โครงการขุดเจาะบ่อน้ำบาดาลโซนนาแม่เสือ	ภูเรือ	เลย	212	2.3	พัฒนาแหล่งน้ำบาดาล	องค์กรปกครองส่วนท้องถิ่น	แผนงานองค์กรปกครองส่วนท้องถิ่น	0.800	0.800				2564		
50	โครงการขุดเจาะบ่อน้ำบาดาลโซนเขาเวียง	ภูเรือ	เลย	212	2.3	พัฒนาแหล่งน้ำบาดาล	องค์กรปกครองส่วนท้องถิ่น	แผนงานองค์กรปกครองส่วนท้องถิ่น	0.800	0.800				2564		
50	โครงการขุดเจาะบ่อน้ำบาดาลโซนสะนาควาย	ภูเรือ	เลย	212	2.3	พัฒนาแหล่งน้ำบาดาล	องค์กรปกครองส่วนท้องถิ่น	แผนงานองค์กรปกครองส่วนท้องถิ่น	0.800	0.800				2564		
50	ซ่อมแซมถนนเข้าห้วง อ่างเก็บน้ำห้วยซหาน้ำ จำนวน 1 สาย ความยาว 1,550 เมตร โครงการชลประทานมุกดาหาร	ตงหลวง	มุกดาหาร	235	2.2	ซ่อมแซม/บำรุงรักษา	กรมชลประทาน	แผนงานคำขอตั้งปี 63	0.800	0.800				2564		
50	โครงการก่อสร้างระบบประปา	นาสูง	อุดรธานี	417	1.1	พัฒนาระบบประปา	องค์กรปกครองส่วนท้องถิ่น	แผนงานองค์กรปกครองส่วนท้องถิ่น	0.780	0.780				2564		

ตารางรายละเอียดการจัดกลุ่มโครงการเพื่อประกอบการจัดทำแผนปฏิบัติการผู้นำโชควงอภิมหาเมืองเหนือประจำปีงบประมาณ พ.ศ. 2563 - 2565

การจัดลำดับความสำคัญ	ชื่อแผนงาน / โครงการ / รายการ	อำเภอ	จังหวัด	รหัสผู้นำ	กลยุทธ์	ประเภทโครงการ	หน่วยงานระดับกรม	ที่มาแผนงาน	วงเงินโครงการ (ล้านบาท)	วงเงินปีแรก (ล้านบาท)	พื้นที่รับประโยชน์ (ไร่)	ครัวเรือนรับประโยชน์ (ครัวเรือน)	น้ำต้นทุนเพิ่ม (ล้านลบ.ม.)	ปีงบประมาณ	ได้รับงบจากร่าง พรบ.63 (ล้านบาท)	หมายเหตุ
50	ชุดบ่อน้ำสาธารณูปโภค หมู่ที่ 1 บ้านหนองวง ตำบลหนองวง ปริมาณงานเฉลี่ย 8,600 ลูกบาศก์เมตร งานขุดดินปรับแต่งคันดินข้างแหล่งน้ำ ปริมาณงานเฉลี่ย 4,000 ลูกบาศก์เมตร งานขนดินบนคันดินคันดิน ปริมาณงานเฉลี่ย 3,300 ลูกบาศก์เมตร งานขกของกินชุด ปริมาณงานเฉลี่ย 9,300 ลูกบาศก์เมตร งานวางท่อระบายน้ำคอนกรีต ขนาดเส้นผ่าศูนย์กลาง 1 เมตร จำนวน 12 ฟุต องค์การบริหารส่วนตำบลหนองวง อำเภอปานะโมญ จังหวัดอุดรธานี	น้ำโสม	อุดรธานี	217	2.4	พัฒนาแหล่งน้ำพื้นที่เกษตรน้ำฝน	องค์กรปกครองส่วนท้องถิ่น	แผนงานองค์กรปกครองส่วนท้องถิ่น	0.777	0.777				2563	0.777	แผนงานอื่นๆ
50	ซ่อมแซมบำรุงประปาภายในหมู่บ้าน บ้านนากระเรียน หมู่ที่ 4	นาหว้า	นครพนม	223	1.1	พัฒนาระบบประปา	องค์กรปกครองส่วนท้องถิ่น	แผนงานองค์กรปกครองส่วนท้องถิ่น	0.750	0.750				2564		
50	ชุดลอกหนองมหก	วังสามหมอ	อุดรธานี	418	2.2	พัฒนาแหล่งน้ำพื้นที่เกษตรน้ำฝน	องค์กรปกครองส่วนท้องถิ่น	แผนงานองค์กรปกครองส่วนท้องถิ่น	0.750	0.750				2564		
50	โครงการเจาระน้ำบาดาลที่ประปาหมู่บ้าน	ผาขาว	เลย	410	1.1	พัฒนาระบบประปา	องค์กรปกครองส่วนท้องถิ่น	แผนงานองค์กรปกครองส่วนท้องถิ่น	0.750	0.750				2564		
50	โครงการเจาระน้ำบาดาลที่ประปาหมู่บ้าน	ผาขาว	เลย	410	1.1	พัฒนาระบบประปา	องค์กรปกครองส่วนท้องถิ่น	แผนงานองค์กรปกครองส่วนท้องถิ่น	0.750	0.750				2564		
50	ซ่อมแซมทำนบกั้น จำนวน 270 เมตร อ่างเก็บน้ำห้วยแช่ (พรต.) โครงการชลประทานสกลนคร	ภูพาน	สกลนคร	232	2.2	ซ่อมแซม/บำรุงรักษา	กรมชลประทาน	แผนงานคำขอตั้งปี 63	0.750	0.750				2563	0.750	แผนงานอื่นๆ
50	ซ่อมแซมทำนบกั้น จำนวน 270 เมตร อ่างเก็บน้ำห้วยขวาง (พรต.) โครงการชลประทานสกลนคร	ภูพาน	สกลนคร	232	2.2	ซ่อมแซม/บำรุงรักษา	กรมชลประทาน	แผนงานคำขอตั้งปี 63	0.750	0.750				2563	0.750	แผนงานอื่นๆ
50	โครงการปรับปรุงซ่อมแซมระบบน้ำดิบ ระบบผลิต ระบบจ่ายน้ำ	เมืองบึงกาฬ	บึงกาฬ	223	2.2	ซ่อมแซม/บำรุงรักษา	องค์กรปกครองส่วนท้องถิ่น	แผนงานองค์กรปกครองส่วนท้องถิ่น	0.744	0.744				2564		
50	ก่อสร้างฝายน้ำล้น มข.2527 กั้นลำห้วยโป่งแคนเหล่าขุมเงิน บ้านสามชัย หมู่ที่ 4 บ้านสามชัย ตำบลดงเย็น กว้าง 14 เมตร สันฝายสูง 2 เมตร ผนังข้าง 3.50 เมตร ตามแบบมาตรฐานก่อสร้างฝายน้ำล้น มข.2527 เทศบาลตำบลดงเย็น อำเภอเมืองมุกดาหาร จังหวัดมุกดาหาร	เมืองมุกดาหาร	มุกดาหาร	237	2.4	ฝาย/อาคารบังคับน้ำ	องค์กรปกครองส่วนท้องถิ่น	แผนงานองค์กรปกครองส่วนท้องถิ่น	0.730	0.730				2563	0.730	แผนงานอื่นๆ
50	โครงการก่อสร้างฝายน้ำล้น มข 2527 กั้นลำห้วยโป่งแคนเหล่าขุมเงิน บ้านสามชัยหมู่ที่ 4	เมืองมุกดาหาร	มุกดาหาร	237	2.4	ฝาย/อาคารบังคับน้ำ	องค์กรปกครองส่วนท้องถิ่น	แผนงานองค์กรปกครองส่วนท้องถิ่น	0.730	0.730				2564		
50	โครงการก่อสร้างระบบประปาฝายน้ำ หมู่ 8	ปทุมราชวงศา	อำนาจเจริญ	238	1.1	พัฒนาระบบประปา	องค์กรปกครองส่วนท้องถิ่น	แผนงานองค์กรปกครองส่วนท้องถิ่น	0.720	0.720				2564		
50	โครงการขุดลอกสระ ลำห้วย คลอง	ภูเรือ	เลย	212	2.3	พัฒนาแหล่งน้ำพื้นที่เกษตรน้ำฝน	องค์กรปกครองส่วนท้องถิ่น	แผนงานองค์กรปกครองส่วนท้องถิ่น	0.720	0.720				2564		
50	โครงการขุดลอกสระลำห้วยคลองงา	ภูเรือ	เลย	212	2.3	พัฒนาแหล่งน้ำพื้นที่เกษตรน้ำฝน	องค์กรปกครองส่วนท้องถิ่น	แผนงานองค์กรปกครองส่วนท้องถิ่น	0.720	0.720				2564		
50	โครงการขุดลอกสระลำห้วย คลอง	ภูเรือ	เลย	212	2.3	พัฒนาแหล่งน้ำพื้นที่เกษตรน้ำฝน	องค์กรปกครองส่วนท้องถิ่น	แผนงานองค์กรปกครองส่วนท้องถิ่น	0.720	0.720				2564		
50	โครงการขุดลอกสระลำห้วย คลอง	ภูเรือ	เลย	212	2.3	พัฒนาแหล่งน้ำพื้นที่เกษตรน้ำฝน	องค์กรปกครองส่วนท้องถิ่น	แผนงานองค์กรปกครองส่วนท้องถิ่น	0.720	0.720				2564		
50	ปรับปรุงเพิ่มประสิทธิภาพระบบท่อจ่ายน้ำ กปถ.สาขาบึงกาฬ อำเภอเมืองบึงกาฬ จังหวัดบึงกาฬ	เมืองบึงกาฬ	บึงกาฬ	223	1.2	สถานีสูบน้ำ/ระบบส่งน้ำ	การประปาส่วนภูมิภาค	แผนงานคำขอตั้งปี 63	0.717	0.717	77			2563	0.717	ฉันท จบปรุงน้ำ
50	ปรับปรุงซ่อมแซมระบบประปาหมู่บ้าน หมู่ที่ 3 บ้านกลาง ตำบลแบบมาตรฐานกรมทรัพยากรน้ำ องค์กรบริหารส่วนตำบลปลา อำเภอกุฉินารายณ์ จังหวัดเลย	ภูเรือ	เลย	212	1.1	พัฒนาระบบประปา	องค์กรปกครองส่วนท้องถิ่น	แผนงานองค์กรปกครองส่วนท้องถิ่น	0.714	0.714				2563	0.714	แผนงานอื่นๆ
50	ชุดลอกสระน้ำไปไร่	โพธิ์โพธิ์	สุพรรณบุรี	238	2.2	พัฒนาแหล่งน้ำพื้นที่เกษตรน้ำฝน	องค์กรปกครองส่วนท้องถิ่น	แผนงานองค์กรปกครองส่วนท้องถิ่น	0.700	0.700				2564		
50	ชุดลอกห้วยวัง	โพธิ์โพธิ์	สุพรรณบุรี	238	3.1	พัฒนาแหล่งน้ำพื้นที่เกษตรน้ำฝน	องค์กรปกครองส่วนท้องถิ่น	แผนงานองค์กรปกครองส่วนท้องถิ่น	0.700	0.700				2564		
50	โครงการก่อสร้างฝายน้ำล้น ม.18	กุมภวาปี	อุดรธานี	417	2.4	ฝาย/อาคารบังคับน้ำ	องค์กรปกครองส่วนท้องถิ่น	แผนงานองค์กรปกครองส่วนท้องถิ่น	0.700	0.700				2564		
50	โครงการปรับปรุงระบบประปาหมู่บ้านดอนกลางจากหนองหาน (ท่าเรือ) ถึง ประปาหมู่บ้านดอนกลาง หมู่ 1	ประจักษ์ศิลปาคม	อุดรธานี	417	1.1	พัฒนาระบบประปา	องค์กรปกครองส่วนท้องถิ่น	แผนงานองค์กรปกครองส่วนท้องถิ่น	0.700	0.700				2564		
50	ซ่อมแซมคลองส่งน้ำ สาย RMC จำนวน 630 ตารางเมตร อ่างเก็บน้ำห้วยแช่ (พรต.) โครงการชลประทานสกลนคร	ภูพาน	สกลนคร	232	2.2	ฝาย/อาคารบังคับน้ำ	กรมชลประทาน	แผนงานคำขอตั้งปี 63	0.700	0.700				2563	0.700	แผนงานอื่นๆ
50	ก่อสร้างฝายน้ำล้น มข.2527 กั้นลำห้วยปลาขาว (ตอนล่าง) บ้านสามชัย หมู่ที่ 4 ตำบลดงเย็น กว้าง 14 เมตร สันฝายสูง 1.50 เมตร ผนังข้าง 3 เมตร ตามแบบมาตรฐานก่อสร้างฝายน้ำล้น มข.2527 เทศบาลตำบลดงเย็น อำเภอเมืองมุกดาหาร จังหวัดมุกดาหาร	เมืองมุกดาหาร	มุกดาหาร	237	2.4	ฝาย/อาคารบังคับน้ำ	องค์กรปกครองส่วนท้องถิ่น	แผนงานองค์กรปกครองส่วนท้องถิ่น	0.693	0.693				2563	0.693	แผนงานอื่นๆ
50	ก่อสร้างฝายน้ำล้น มข.2527 กั้นลำห้วยปลาขาว (ตอนบน) บ้านสามชัย หมู่ที่ 4 ตำบลดงเย็น กว้าง 14 เมตร สันฝายสูง 1.50 เมตร ผนังข้าง 3 เมตร ตามแบบมาตรฐานก่อสร้างฝายน้ำล้น มข.2527 เทศบาลตำบลดงเย็น อำเภอเมืองมุกดาหาร จังหวัดมุกดาหาร	เมืองมุกดาหาร	มุกดาหาร	237	2.4	ฝาย/อาคารบังคับน้ำ	องค์กรปกครองส่วนท้องถิ่น	แผนงานองค์กรปกครองส่วนท้องถิ่น	0.693	0.693				2563	0.693	แผนงานอื่นๆ
50	โครงการก่อสร้างฝายน้ำล้น มข 2527 กั้นลำห้วยปลาขาว(ตอนบน) บ้านสามชัย หมู่ที่ 4	เมืองมุกดาหาร	มุกดาหาร	237	2.4	ฝาย/อาคารบังคับน้ำ	องค์กรปกครองส่วนท้องถิ่น	แผนงานองค์กรปกครองส่วนท้องถิ่น	0.693	0.693				2564		
50	โครงการก่อสร้างฝายน้ำล้น มข 2527 กั้นลำห้วยปลาขาว(ตอนล่าง) บ้านสามชัยหมู่ที่ 4	เมืองมุกดาหาร	มุกดาหาร	237	2.4	ฝาย/อาคารบังคับน้ำ	องค์กรปกครองส่วนท้องถิ่น	แผนงานองค์กรปกครองส่วนท้องถิ่น	0.693	0.693				2564		
50	ชุดลอกอ่างเก็บน้ำบ้านนาเมืองไทย หมู่ที่ 7 บ้านนาเมืองไทย ขนาดกว้าง 6 เมตร ยาว 1,300 เมตร ลึกเฉลี่ย 3 เมตร ปริมาณดินชุด จำนวน 17,550 ลูกบาศก์เมตร องค์กรบริหารส่วนตำบลน้ำโสม อำเภอป่าโมก จังหวัดอุดรธานี	น้ำโสม	อุดรธานี	217	2.2	พัฒนาแหล่งน้ำพื้นที่เกษตรน้ำฝน	องค์กรปกครองส่วนท้องถิ่น	แผนงานองค์กรปกครองส่วนท้องถิ่น	0.680	0.680				2563	0.680	แผนงานอื่นๆ
50	ปรับปรุงซ่อมแซมระบบประปาหมู่บ้าน แบบขนาดขนาด 10 นิ้ว หมู่ที่ 1 บ้านโคกก่อ ตำบลโคกก่อ เทศบาลตำบลโคกก่อ อำเภอเมืองบึงกาฬ จังหวัดบึงกาฬ	เมืองบึงกาฬ	บึงกาฬ	223	1.1	พัฒนาระบบประปา	องค์กรปกครองส่วนท้องถิ่น	แผนงานองค์กรปกครองส่วนท้องถิ่น	0.665	0.665				2563	0.665	แผนงานอื่นๆ
50	โครงการปรับปรุงซ่อมแซมระบบน้ำดิบ ระบบผลิต ระบบจ่ายน้ำ	เมืองบึงกาฬ	บึงกาฬ	223	2.2	ซ่อมแซม/บำรุงรักษา	องค์กรปกครองส่วนท้องถิ่น	แผนงานองค์กรปกครองส่วนท้องถิ่น	0.665	0.665				2564		
50	คำวางท่อขยายเขตจ่ายน้ำ เทศบาลชอย 16 จากโรงเรือนเรียนชุมพลโพนพิสัย ถึง ประตูลิขสิทธิ์ ตำบลชุมพล อำเภอโพนพิสัย จังหวัดหนองคาย	โพนพิสัย	หนองคาย	223	1.2	สถานีสูบน้ำ/ระบบส่งน้ำ	การประปาส่วนภูมิภาค	แผนงานคำขอตั้งปี 63	0.660	0.660		15		2564		
50	ซ่อมแซมทำนบกั้น จำนวน 230 เมตร อ่างเก็บน้ำห้วยฝ้าย (พรต.) โครงการชลประทานสกลนคร	ภูพาน	สกลนคร	232	2.2	ซ่อมแซม/บำรุงรักษา	กรมชลประทาน	แผนงานคำขอตั้งปี 63	0.650	0.650				2563	0.650	แผนงานอื่นๆ
50	ซ่อมแซมระบบส่งน้ำ สาย RMC จำนวน 290 เมตร อ่างเก็บน้ำห้วยแช่ (พรต.) โครงการชลประทานสกลนคร	ภูพาน	สกลนคร	232	2.2	ซ่อมแซม/บำรุงรักษา	กรมชลประทาน	แผนงานคำขอตั้งปี 63	0.650	0.650				2563	0.650	แผนงานอื่นๆ
50	อาคารบ้านพิหาร โครงการชลประทานบึงกาฬ จำนวน 1 หลัง	เมืองบึงกาฬ	บึงกาฬ	223	2.4	อื่นๆ	กรมชลประทาน	แผนงานคำขอตั้งปี 63	0.650	0.650				2564		
50	คำวางท่อขยายเขตจ่ายน้ำขย อดีป่าหวีทอง บ้านหนองปลาไหล ตำบลชุมพล อำเภอโพนพิสัย จังหวัดหนองคาย	โพนพิสัย	หนองคาย	223	1.2	สถานีสูบน้ำ/ระบบส่งน้ำ	การประปาส่วนภูมิภาค	แผนงานคำขอตั้งปี 63	0.640	0.640		15		2564		
50	ชุดลอกหนองเหมืองเทิง	เต่างอย	สกลนคร	232	2.2	พัฒนาแหล่งน้ำพื้นที่เกษตรน้ำฝน	องค์กรปกครองส่วนท้องถิ่น	แผนงานองค์กรปกครองส่วนท้องถิ่น	0.635	0.635				2564		

ตารางรายละเอียดการจัดกลุ่มโครงการเพื่อประกอบการจัดทำแผนปฏิบัติการกลุ่มน้ำโขงตะวันออกเฉียงเหนือประจำปีงบประมาณ พ.ศ. 2563 - 2565

การจัดลำดับ ตาม ความสำคัญ	ชื่อแผนงาน / โครงการ / รายการ	อำเภอ	จังหวัด	รหัสลุ่มน้ำ	กลยุทธ์	ประเภทโครงการ	หน่วยงานระดับกรม	ที่มาแผนงาน	วงเงิน โครงการ (ล้านบาท)	วงเงิน ปีแรก (ล้านบาท)	พื้นที่รับ ประโยชน์ (ไร่)	ครัวเรือน รับ ประโยชน์ (ครัวเรือน)	น้ำต้นทุน เพิ่ม (ล้านลบ.ม.)	ปีงบประมาณ	ได้รับงบ จาก ร่าง พรบ.63 (ล้านบาท)	หมายเหตุ	
50	โครงการก่อสร้างถังเก็บน้ำประปา หมู่ 4	ท่าลี่	เลย	213	1.1	พัฒนาระบบประปา	องค์กรปกครองส่วนท้องถิ่น	แผนงานองค์กรปกครองส่วนท้องถิ่น	0.450	0.450					2564		
50	โครงการก่อสร้างถังเก็บน้ำประปา คุ่มจุดตรวจ หมู่ 1	ท่าลี่	เลย	213	1.1	พัฒนาระบบประปา	องค์กรปกครองส่วนท้องถิ่น	แผนงานองค์กรปกครองส่วนท้องถิ่น	0.450	0.450					2564		
50	โครงการวางท่อประปาหัวน้ำกระเทียม	ท่าลี่	เลย	213	1.1	พัฒนาระบบประปา	องค์กรปกครองส่วนท้องถิ่น	แผนงานองค์กรปกครองส่วนท้องถิ่น	0.450	0.450					2564		
50	โครงการบำรุงรักษาและปรับปรุงระบบประปา หมู่ 7	ท่าลี่	เลย	213	1.1	พัฒนาระบบประปา	องค์กรปกครองส่วนท้องถิ่น	แผนงานองค์กรปกครองส่วนท้องถิ่น	0.450	0.450					2564		
50	ค่าวางท่อขยายเขตจำหน่ายน้ำ ขอยจ้างโรงพยาบาลนาหว้า ตำบลนาหว้า อำเภอนาหว้า จังหวัดเลย	นาหว้า	เลย	210	1.2	สถานีสูบน้ำ/ระบบส่งน้ำ	การประปาส่วนภูมิภาค	แผนงานค่าซื้อตั้งปี 63	0.448	0.448					2564		
50	ค่าวางท่อขยายเขตจำหน่ายน้ำ ถนนวัดป่าศรีวิชัย ตำบลสังคม อำเภอสังคม จังหวัดหนองคาย	สังคม	หนองคาย	217	1.2	สถานีสูบน้ำ/ระบบส่งน้ำ	การประปาส่วนภูมิภาค	แผนงานค่าซื้อตั้งปี 63	0.448	0.448	15				2564		
50	ก่อสร้างธนาคารน้ำใต้ดิน ระบบเปิด บ้านคำพอก หมู่ 5 ตำบลโชคชัย จำนวน 3 บ่อ องค์กรบริหารส่วนตำบลโชคชัย อำเภอนิคมคำสร้อยจังหวัดมุกดาหาร	นิคมคำสร้อย	มุกดาหาร	237	2.3	พัฒนาแหล่งน้ำบาดาล	องค์กรปกครองส่วนท้องถิ่น	แผนงานองค์กรปกครองส่วนท้องถิ่น	0.440	0.440					2563	0.440	แผนงานอื่นๆ
50	ปรับปรุงซ่อมแซมสถานีสูบน้ำด้วยไฟฟ้า บ้านนาข หมู่ที่ 1 ตำบลนาข องค์กรบริหารส่วนตำบลนาข อำเภอบ้านแพง จังหวัดนครพนม	บ้านแพง	นครพนม	223	2.2	ซ่อมแซม/บำรุงรักษา	องค์กรปกครองส่วนท้องถิ่น	แผนงานองค์กรปกครองส่วนท้องถิ่น	0.438	0.438					2563	0.438	แผนงานอื่นๆ
50	ขุดลอกหนองโสม หมู่ที่ 2 บ้านเคสรอง	วังจันทอง	บึงกาฬ	223	2.2	พัฒนาแหล่งน้ำที่เกษตรกรน้ำฝน	องค์กรปกครองส่วนท้องถิ่น	แผนงานองค์กรปกครองส่วนท้องถิ่น	0.427	0.427					2564		
50	เจาะบ่อบาดาลเพื่อการเกษตร หมู่ที่ 13	นิคมคำสร้อย	มุกดาหาร	237	2.3	พัฒนาแหล่งน้ำบาดาล	องค์กรปกครองส่วนท้องถิ่น	แผนงานองค์กรปกครองส่วนท้องถิ่น	0.400	0.400					2564		
50	ก่อสร้างฝายน้ำล้นที่หนองงิ้ว	ดอนตาล	มุกดาหาร	237	2.4	ฝาย/อาคารบังคับน้ำ	องค์กรปกครองส่วนท้องถิ่น	แผนงานองค์กรปกครองส่วนท้องถิ่น	0.400	0.400					2564		
50	ก่อสร้างระบบประปาหนองสูง หมู่ที่ 12	นิคมคำสร้อย	มุกดาหาร	237	1.1	พัฒนาระบบประปา	องค์กรปกครองส่วนท้องถิ่น	แผนงานองค์กรปกครองส่วนท้องถิ่น	0.400	0.400					2564		
50	ก่อสร้างระบบประปาหมู่บ้าน	นิคมคำสร้อย	มุกดาหาร	237	1.1	พัฒนาระบบประปา	องค์กรปกครองส่วนท้องถิ่น	แผนงานองค์กรปกครองส่วนท้องถิ่น	0.400	0.400					2564		
50	โครงการขุดลอกลำห้วยชื่อ บริเวณนาแม่สาม-นาบางอู้อย	หนองแสง	อุดรธานี	417	3.1	พัฒนาแหล่งน้ำพื้นที่เกษตรกรน้ำฝน	องค์กรปกครองส่วนท้องถิ่น	แผนงานองค์กรปกครองส่วนท้องถิ่น	0.400	0.400					2564		
50	โครงการขุดระบบน้ำเพื่อการเกษตร บ้านคำเจริญ หมู่ที่ 13	นาสูง	อุดรธานี	217	2.4	พัฒนาแหล่งน้ำพื้นที่เกษตรกรน้ำฝน	องค์กรปกครองส่วนท้องถิ่น	แผนงานองค์กรปกครองส่วนท้องถิ่น	0.400	0.400					2564		
50	ปรับปรุงท่อส่งประปาหมู่บ้าน บ้านหัวหนอง ม.3	กุมภวาปี	อุดรธานี	417	1.1	พัฒนาระบบประปา	องค์กรปกครองส่วนท้องถิ่น	แผนงานองค์กรปกครองส่วนท้องถิ่น	0.400	0.400					2564		
50	ปรับปรุงท่อส่งประปาหมู่บ้าน บ้านหัวหนอง ม.3	กุมภวาปี	อุดรธานี	417	1.1	พัฒนาระบบประปา	องค์กรปกครองส่วนท้องถิ่น	แผนงานองค์กรปกครองส่วนท้องถิ่น	0.400	0.400					2564		
50	ปรับปรุงซ่อมแซมระบบประปาหมู่บ้าน บ้านเสลสลวย ม.2	กุมภวาปี	อุดรธานี	417	1.1	พัฒนาระบบประปา	องค์กรปกครองส่วนท้องถิ่น	แผนงานองค์กรปกครองส่วนท้องถิ่น	0.400	0.400					2564		
50	ปรับปรุงท่อส่งประปาหมู่บ้าน บ้านหัวหนอง ม.3	กุมภวาปี	อุดรธานี	417	1.1	พัฒนาระบบประปา	องค์กรปกครองส่วนท้องถิ่น	แผนงานองค์กรปกครองส่วนท้องถิ่น	0.400	0.400					2564		
50	ปรับปรุงท่อส่งประปาหมู่บ้าน บ้านหัวหนอง ม.3	กุมภวาปี	อุดรธานี	417	1.1	พัฒนาระบบประปา	องค์กรปกครองส่วนท้องถิ่น	แผนงานองค์กรปกครองส่วนท้องถิ่น	0.400	0.400					2564		
50	ปรับปรุงพื้นที่แหล่งน้ำหรือบ่อบาดาน บ้านหนองสูง หมู่ที่ 2	อุบลราชธานี	เลย	212	2.3	อนุรักษ์ฟื้นฟูแหล่งน้ำ	องค์กรปกครองส่วนท้องถิ่น	แผนงานองค์กรปกครองส่วนท้องถิ่น	0.400	0.400					2564		
50	ขุดลอกระบบน้ำในโคก หมู่ที่ 6 บ้านโคก ตำบลสนามปลา ขนาดกว้าง 61 เมตร ยาว 70 เมตร ลึก 4 เมตร องค์กรบริหารส่วนตำบลสนามปลา อำเภอนาหว้า จังหวัดเลย	นาหว้า	เลย	211	2.3	พัฒนาแหล่งน้ำพื้นที่เกษตรกรน้ำฝน	องค์กรปกครองส่วนท้องถิ่น	แผนงานองค์กรปกครองส่วนท้องถิ่น	0.355	0.355					2563	0.355	แผนงานอื่นๆ
50	ขุดลอกสระน้ำสาธารณะ ม.12	เขมราชู	อุบลราชธานี	238	2.2	พัฒนาแหล่งน้ำพื้นที่เกษตรกรน้ำฝน	องค์กรปกครองส่วนท้องถิ่น	แผนงานองค์กรปกครองส่วนท้องถิ่น	0.350	0.350					2564		
50	ขุดลอกอ่างเก็บน้ำบ้านวังชัย ม.5	กุมภวาปี	อุดรธานี	417	2.2	พัฒนาแหล่งน้ำพื้นที่เกษตรกรน้ำฝน	องค์กรปกครองส่วนท้องถิ่น	แผนงานองค์กรปกครองส่วนท้องถิ่น	0.350	0.350					2564		
50	ขุดลอกอ่างเก็บน้ำบ้านวังชัย	กุมภวาปี	อุดรธานี	417	2.2	พัฒนาแหล่งน้ำพื้นที่เกษตรกรน้ำฝน	องค์กรปกครองส่วนท้องถิ่น	แผนงานองค์กรปกครองส่วนท้องถิ่น	0.350	0.350					2564		
50	ขุดลอกอ่างเก็บน้ำบ้านวังชัย	กุมภวาปี	อุดรธานี	417	2.2	พัฒนาแหล่งน้ำพื้นที่เกษตรกรน้ำฝน	องค์กรปกครองส่วนท้องถิ่น	แผนงานองค์กรปกครองส่วนท้องถิ่น	0.350	0.350					2564		
50	ขุดลอกอ่างเก็บน้ำบ้านวังชัย	กุมภวาปี	อุดรธานี	417	2.2	พัฒนาแหล่งน้ำพื้นที่เกษตรกรน้ำฝน	องค์กรปกครองส่วนท้องถิ่น	แผนงานองค์กรปกครองส่วนท้องถิ่น	0.350	0.350					2564		
50	ก่อสร้างระบบประปาบ้านตีวังชัย	กุมภวาปี	อุดรธานี	417	1.1	พัฒนาระบบประปา	องค์กรปกครองส่วนท้องถิ่น	แผนงานองค์กรปกครองส่วนท้องถิ่น	0.350	0.350					2564		
50	ก่อสร้างระบบประปาบ้านตีวังชัย	กุมภวาปี	อุดรธานี	417	1.1	พัฒนาระบบประปา	องค์กรปกครองส่วนท้องถิ่น	แผนงานองค์กรปกครองส่วนท้องถิ่น	0.350	0.350					2564		
50	วางท่อเมนประปาหมู่บ้านจากบ้านแม่กายถึงโรงเรียน บ้านหัวหนอง ม.8	กุมภวาปี	อุดรธานี	417	1.1	พัฒนาระบบประปา	องค์กรปกครองส่วนท้องถิ่น	แผนงานองค์กรปกครองส่วนท้องถิ่น	0.350	0.350					2564		
50	ค่าใช้จ่ายในการพัฒนาระบบกระจายน้ำบาดาลเพื่อการเกษตรด้วยเครื่องสูบน้ำแบบจุ่มได้น้ำพร้อมเครื่องกำเนิดไฟฟ้า	เขมราชู	อุบลราชธานี	238	2.4	พัฒนาแหล่งน้ำบาดาล	กรมทรัพยากรน้ำบาดาล	แผนงานปี 62 ที่ไม่ได้รับงบ	0.334	0.334					2564		
50	ค่าใช้จ่ายในการพัฒนาระบบกระจายน้ำบาดาลเพื่อการเกษตรด้วยเครื่องสูบน้ำแบบจุ่มได้น้ำพร้อมเครื่องกำเนิดไฟฟ้า	เขมราชู	อุบลราชธานี	238	2.4	พัฒนาแหล่งน้ำบาดาล	กรมทรัพยากรน้ำบาดาล	แผนงานปี 62 ที่ไม่ได้รับงบ	0.334	0.334					2564		
50	ค่าใช้จ่ายในการพัฒนาระบบกระจายน้ำบาดาลเพื่อการเกษตรด้วยเครื่องสูบน้ำแบบจุ่มได้น้ำพร้อมเครื่องกำเนิดไฟฟ้า	หนองสูง	มุกดาหาร	237	2.4	พัฒนาแหล่งน้ำบาดาล	กรมทรัพยากรน้ำบาดาล	แผนงานปี 62 ที่ไม่ได้รับงบ	0.334	0.334					2564		
50	ค่าใช้จ่ายในการพัฒนาระบบกระจายน้ำบาดาลเพื่อการเกษตรด้วยเครื่องสูบน้ำแบบจุ่มได้น้ำพร้อมเครื่องกำเนิดไฟฟ้า	เขมราชู	อุบลราชธานี	238	2.3	พัฒนาแหล่งน้ำบาดาล	กรมทรัพยากรน้ำบาดาล	แผนงานค่าซื้อตั้งปี 63	0.334	0.334	40				2563	0.139	แผน งบบูรณา
50	ค่าใช้จ่ายในการพัฒนาระบบกระจายน้ำบาดาลเพื่อการเกษตรด้วยเครื่องสูบน้ำแบบจุ่มได้น้ำพร้อมเครื่องกำเนิดไฟฟ้า	นิคมคำสร้อย	มุกดาหาร	237	2.3	พัฒนาแหล่งน้ำบาดาล	กรมทรัพยากรน้ำบาดาล	แผนงานค่าซื้อตั้งปี 63	0.334	0.334	40				2563	0.139	แผน งบบูรณา
50	โครงการขุดลอก่อนน้ำ สาขากาน นาคำ-หนองบัว	เต่างอย	สกลนคร	232	3.1	เพิ่มประสิทธิภาพการระบายน้ำ	องค์กรปกครองส่วนท้องถิ่น	แผนงานองค์กรปกครองส่วนท้องถิ่น	0.330	0.330					2563		
50	โครงการขุดลอกหนองกวม หมู่ที่ 9 บ้านเหล่าตอไม้	วังจันทอง	บึงกาฬ	223	2.2	พัฒนาแหล่งน้ำพื้นที่เกษตรกรน้ำฝน	องค์กรปกครองส่วนท้องถิ่น	แผนงานองค์กรปกครองส่วนท้องถิ่น	0.320	0.320					2564		
50	ขุดลอกสระวัดเดิม หมู่ที่ 5 บ้านโนนภักดิ์ ตำบลโนนเปือย กิ่ง 35 เมตร ยาว 85 เมตร ขุดลึกเฉลี่ย 2 เมตร เทศบาลตำบลโนนเปือย อำเภอผาขาว จังหวัดเลย	ผาขาว	เลย	410	2.3	พัฒนาแหล่งน้ำพื้นที่เกษตรกรน้ำฝน	องค์กรปกครองส่วนท้องถิ่น	แผนงานองค์กรปกครองส่วนท้องถิ่น	0.316	0.316					2563	0.316	แผนงานอื่นๆ
50	ปรับปรุงซ่อมแซมระบบประปาหมู่บ้าน	นาตาล	อุบลราชธานี	238	1.1	พัฒนาระบบประปา	องค์กรปกครองส่วนท้องถิ่น	แผนงานองค์กรปกครองส่วนท้องถิ่น	0.300	0.300					2564		
50	ขุดลอกสระน้ำห้วยคำสร้อย ม.1	เขมราชู	อุบลราชธานี	238	2.2	พัฒนาแหล่งน้ำพื้นที่เกษตรกรน้ำฝน	องค์กรปกครองส่วนท้องถิ่น	แผนงานองค์กรปกครองส่วนท้องถิ่น	0.300	0.300					2564		
50	ขุดลอกร่องน้ำล้นหรือทำพื้นที่กันน้ำ ม.9	เขมราชู	อุบลราชธานี	238	3.1	เพิ่มประสิทธิภาพการระบายน้ำ	องค์กรปกครองส่วนท้องถิ่น	แผนงานองค์กรปกครองส่วนท้องถิ่น	0.300	0.300					2564		
50	ขุดลอกสระหวง บ้านดอนบาก หมู่ที่ 16 บ้านดอนบาก ตำบลเขมราชู	เขมราชู	อุบลราชธานี	238	2.2	พัฒนาแหล่งน้ำพื้นที่เกษตรกรน้ำฝน	องค์กรปกครองส่วนท้องถิ่น	แผนงานองค์กรปกครองส่วนท้องถิ่น	0.300	0.300					2563	0.300	แผนงานอื่นๆ
50	โครงการขุดเจาะบ่อบประปาหมู่บ้านหนองสูง หมู่ 8	ปทุมราชวงศา	อำนาจเจริญ	238	1.1	พัฒนาระบบประปา	องค์กรปกครองส่วนท้องถิ่น	แผนงานองค์กรปกครองส่วนท้องถิ่น	0.300	0.300					2564		
50	ค่อเติมท่อประปา Pvc ขนาด 2 นิ้ว จากบ้านหนองตม กระซิมชาติ ถึงบ้านนางแก้ว ค่าเงิน หมู่ 7	ขามแก่น	อำนาจเจริญ	238	1.1	พัฒนาระบบประปา	องค์กรปกครองส่วนท้องถิ่น	แผนงานองค์กรปกครองส่วนท้องถิ่น	0.300	0.300					2564		
50	ขยายท่อประปาเส้นบ้านบางสำเริง บึงทราย ถึงบ้านหนองละออง สีสุราช หมู่ 4	ขามแก่น	อำนาจเจริญ	238	1.1	พัฒนาระบบประปา	องค์กรปกครองส่วนท้องถิ่น	แผนงานองค์กรปกครองส่วนท้องถิ่น	0.300	0.300					2564		
50	ขยายท่อประปา (pvc ขนาด 4 นิ้ว จากสระศึกฤทธิ์ถึงท่อประปาโคกสะอาด หมู่ 6	ขามแก่น	อำนาจเจริญ	238	1.1	พัฒนาระบบประปา	องค์กรปกครองส่วนท้องถิ่น	แผนงานองค์กรปกครองส่วนท้องถิ่น	0.300	0.300					2564		

ตารางรายละเอียดการจัดกลุ่มโครงการเพื่อประกอบการจัดทำแผนปฏิบัติการลุ่มน้ำโขงตะวันออกเฉียงเหนือประจำปีงบประมาณ พ.ศ. 2563 - 2565

การจัดลำดับ ตาม ความสำคัญ	ชื่อแผนงาน / โครงการ / รายการ	อำเภอ	จังหวัด	รหัสลุ่มน้ำ	กลยุทธ์	ประเภทโครงการ	หน่วยงานระดับกรม	ที่มาแผนงาน	วงเงิน โครงการ (ล้านบาท)	วงเงิน ปีแรก (ล้านบาท)	พื้นที่รับ ประโยชน์ (ไร่)	ครัวเรือน รับ ประโยชน์ (ครัวเรือน)	น้ำต้นทุน เพิ่ม (ล้านลบ.ม.)	ปีงบประมาณ	ได้รับงบ จาก ร่าง พรบ.63 (ล้านบาท)	หมายเหตุ
50	ปรับปรุงพื้นที่แหล่งน้ำห้วยผาของ บ้านหนองเข่ง หมู่ที่ 2	คูเรือ	เลย	212	2.3	อนุรักษ์ฟื้นฟูแหล่งน้ำ	องค์กรปกครองส่วนท้องถิ่น	แผนงานองค์กรปกครองส่วนท้องถิ่น						2564		
50	ขุดลอกสระหนองโคก	คูเรือ	เลย	212	2.3	พัฒนาแหล่งน้ำพื้นที่เกษตรน้ำฝน	องค์กรปกครองส่วนท้องถิ่น	แผนงานองค์กรปกครองส่วนท้องถิ่น						2564		
50	ขุดลอกสระหนองช้างบัง	คูเรือ	เลย	212	2.3	พัฒนาแหล่งน้ำพื้นที่เกษตรน้ำฝน	องค์กรปกครองส่วนท้องถิ่น	แผนงานองค์กรปกครองส่วนท้องถิ่น						2564		
50	โครงการขุดลอกคลอง สายหนองตะเม็ก	คูเรือ	เลย	212	2.2	พัฒนาแหล่งน้ำพื้นที่เกษตรน้ำฝน	องค์กรปกครองส่วนท้องถิ่น	แผนงานองค์กรปกครองส่วนท้องถิ่น						2564		
50	โครงการขุดลอกสระน้ำหนองพิสัย	คูเรือ	เลย	212	2.3	พัฒนาแหล่งน้ำพื้นที่เกษตรน้ำฝน	องค์กรปกครองส่วนท้องถิ่น	แผนงานองค์กรปกครองส่วนท้องถิ่น						2564		
50	โครงการขุดลอกอ่างเก็บน้ำห้วยโป่งกุด	นาหว้า	เลย	210	2.3	พัฒนาแหล่งน้ำพื้นที่เกษตรน้ำฝน	องค์กรปกครองส่วนท้องถิ่น	แผนงานองค์กรปกครองส่วนท้องถิ่น						2564		
50	โครงการขุดลอกสระน้ำบึงน้ำสีตี	นาหว้า	เลย	210	2.3	พัฒนาแหล่งน้ำพื้นที่เกษตรน้ำฝน	องค์กรปกครองส่วนท้องถิ่น	แผนงานองค์กรปกครองส่วนท้องถิ่น						2564		
50	โครงการขุดลอกสระน้ำประจักษ์หมู่บ้าน	นาหว้า	เลย	210	2.3	พัฒนาแหล่งน้ำพื้นที่เกษตรน้ำฝน	องค์กรปกครองส่วนท้องถิ่น	แผนงานองค์กรปกครองส่วนท้องถิ่น						2564		
50	โครงการปรับปรุงระบบประปาหอวังสูง บ้านแก่ง	คูเรือ	เลย	212	1.1	พัฒนาระบบประปา	องค์กรปกครองส่วนท้องถิ่น	แผนงานองค์กรปกครองส่วนท้องถิ่น						2564		
50	โครงการปรับปรุงระบบประปาหอวังสูง บ้านโนนแลงแก้ว	คูเรือ	เลย	212	1.1	พัฒนาระบบประปา	องค์กรปกครองส่วนท้องถิ่น	แผนงานองค์กรปกครองส่วนท้องถิ่น						2564		

115816.0894

ภาคผนวก 7 โครงการที่เสนอเพิ่มเติมในระหว่างจัดประชุมเชิงปฏิบัติการ

- โครงการจากหน่วยงานท้องถิ่นในจังหวัด
- โครงการสนับสนุนเครือข่ายลุ่มน้ำโขง
- โครงการ/แนวทางที่ได้จากข้อคิดเห็นผู้เข้าร่วมประชุมเชิงปฏิบัติการ

ตารางแผนงาน/โครงการ ด้านทรัพยากรน้ำที่เสนอเพิ่มเติมจากพื้นที่ จังหวัดหนองคาย

ลำดับ	หน่วยงานรับผิดชอบ **	ชื่อแผนงาน / โครงการ / รายการ **	สถานที่ดำเนินการ						ผลลัพธ์/ผลสัมฤทธิ์		การดำเนินการโครงการ			ยุทธศาสตร์		
			ที่ตั้ง				ลุ่มน้ำ		พิกัด (WGS)		ปริมาณ	ปีเริ่มต้น (พ.ศ.)	ปีสิ้นสุด (พ.ศ.)		งบประมาณตามพรบ./แผนงาน (ล้านบาท)	
			หมู่บ้าน	ตำบล	อำเภอ	จังหวัด	ลุ่มน้ำหลัก	ลุ่มน้ำย่อย	lat	long						
		รวมทั้งสิ้น 67 โครงการ														
1	อบจ. หนองคาย	ขุดลอกหนองกอมเกาะ หมู่ 12	บ้านโคกเมงเงา	หนองกอมเกาะ	เมืองหนองคาย	หนองคาย							2563	2565	21.00	2.3
2	อบต.น้ำโมง	ขุดลอกหนองสาธารณะบ้านท่าบ้านทุ่ม หมู่ 5	บ้านทุ่ม	น้ำโมง	ท่าบ่อ	หนองคาย							2564	2564	2.00	2.3
3	อบต.น้ำโมง	ขุดลอกหนองหวาย หมู่ 5	ลุ่มเย็น	น้ำโมง	ท่าบ่อ	หนองคาย							2564	2564	3.00	2.3
4	อบต.น้ำโมง	ขุดลอกหนองเล็ง หมู่ 9	ท่าเจริญ	น้ำโมง	ท่าบ่อ	หนองคาย							2564	2564	3.00	2.3
5	อบต.น้ำโมง	ขุดลอกหนองเป็ด หมู่ 9	ท่าเจริญ	น้ำโมง	ท่าบ่อ	หนองคาย							2564	2564	3.00	2.3
6	เทศบาลตำบลกวนวัน	โครงการขุดลอกห้วยวังสูง หมู่ 7	หนองบัวทอง	น้ำโมง	เมืองหนองคาย	หนองคาย							2564	2564	0.08	3.1
7	เทศบาลตำบลกวนวัน	โครงการขุดลอกหนองโตน หมู่ 1	หนองบัว	น้ำโมง	เมืองหนองคาย	หนองคาย							2563	2563	1.02	2.3
8	เทศบาลเมืองท่าบ่อ	โครงการขุดลอก สระน้ำ 2 ภายใน สวนสมเด็จพระย่า	ชุมชนบั้งจิ้ง 1	ท่าบ่อ	ท่าบ่อ	หนองคาย							2564	2564	0.50	2.3
9	เทศบาลเมืองท่าบ่อ	โครงการขุดลอก คลองส่งน้ำชลประทานเพื่อการเกษตร	ชุมชนวัดแก้วพิชิต	ท่าบ่อ	ท่าบ่อ	หนองคาย							2563	2563	0.10	2.2
10	อบต.นาดี	โครงการขุดลอกหนองแสง	นาดี	นาดี	เฝ้าไร่	หนองคาย							2564	2564	6.00	2.3
11	อบต.หนองกอมเกาะ	โครงการขุดลอกหนองกอมเกาะ	หนองกอมเกาะ/คูนนางสาว/หนองเติน/ศรีเจริญ/โคกเมงเงา	หนองกอมเกาะ	เมืองหนองคาย	หนองคาย							2564	2564	20.00	2.3
12	อบต.ชุมช้าง	ขุดลอกหนองห้วยดินแดง	โนนหนามแท่ง	ชุมช้าง	โพนพิสัย	หนองคาย							2564	2564	10.00	2.3
13	อบต.ชุมช้าง	ขุดลอกหนองบัว	บัว	ชุมช้าง	โพนพิสัย	หนองคาย							2565	2565	10.00	2.3
14	อบต.อุดมพร	โครงการก่อสร้างฝายน้ำล้นปากคูน ห้วยโคนแล้ง	นาคูน	อุดมพร	เฝ้าไร่	หนองคาย							2563	2564	1.60	2.4
15	อบต.อุดมพร	โครงการก่อสร้างฝายน้ำล้นลำห้วยเปลือย	บุรพา	อุดมพร	เฝ้าไร่	หนองคาย							2564	2564	5.00	2.4
16	อบต.อุดมพร	โครงการขุดลอกลำห้วยแคน และทำฝายกั้นน้ำ	หนองบัวเงิน	อุดมพร	เฝ้าไร่	หนองคาย							2563	2563	0.53	3.1
17	อบต.อุดมพร	โครงการขุดลอกหนองแสงนอก	คำชี	อุดมพร	เฝ้าไร่	หนองคาย							2563	2564	0.90	2.3
18	อบต.อุดมพร	โครงการขุดลอกหนองอ้อยน้อย หนองไซโดน และหนองไข่นุ่น	คำชี	อุดมพร	เฝ้าไร่	หนองคาย							2563	2564	4.00	2.3
19	อบต.อุดมพร	โครงการเสริมฝายห้วยโคนตอนบนเพื่อขยายเขตประปา	คำโคนสว่าง	อุดมพร	เฝ้าไร่	หนองคาย							2563	2564	4.00	2.2
20	อบต.อุดมพร	โครงการขุดลอกหนองหวายเหียน หนองอุม หนองฮากแอ หนองค	คำชี	อุดมพร	เฝ้าไร่	หนองคาย							2563	2564	4.00	2.3
21	อบต.อุดมพร	โครงการก่อสร้างฝายน้ำล้น ลำห้วยเปลือย	บุรพา	อุดมพร	เฝ้าไร่	หนองคาย							2564	2564	5.00	2.4
22	อบต.อุดมพร	โครงการขุดบ่อน้ำสาธารณะประโยชน์ บริเวณใต้วัด	หนองบัวเงิน	อุดมพร	เฝ้าไร่	หนองคาย							2563	2564	0.80	2.4
23	อบต.เขม	โครงการขุดลอกลำห้วยโคน (ตอนกลาง)	นาสวรรค์	เขม	โพนพิสัย	หนองคาย							2564	2564	1.00	3.1
24	อบต.โพนแพง	โครงการขุดลอกห้วยคาค	ดงคาล	โพนแพง	รัตนวาปี	หนองคาย							2563	2565	69.00	3.1
25	อบต.โพนแพง	โครงการขุดลอกหนองคอน	หนองคอน	โพนแพง	รัตนวาปี	หนองคาย							2563	2565	2,715.00	2.3
26	อบต.โพนแพง	โครงการขุดลอกหนองซง	หนองซง	โพนแพง	รัตนวาปี	หนองคาย							2563	2565	10.50	2.3
27	อบต.โพนแพง	โครงการขุดลอกหนองหวาย	หนองหวาย	โพนแพง	รัตนวาปี	หนองคาย							2563	2565	3.00	2.3
28	อบต.โพนแพง	โครงการขุดลอกหนองบ่อ	หนองบ่อ	โพนแพง	รัตนวาปี	หนองคาย							2563	2565	7.20	2.3
29	อบต.โพนแพง	โครงการขุดลอกหนองพังพวย	หนองพังพวย	โพนแพง	รัตนวาปี	หนองคาย							2563	2565	1.20	2.3
30	อบต.โพนแพง	โครงการขุดลอกหนองบัว	หนองบัว	โพนแพง	รัตนวาปี	หนองคาย							2563	2565	3.00	2.3
31	อบต.โพนแพง	โครงการขุดลอกห้วยนา	ห้วยนา	โพนแพง	รัตนวาปี	หนองคาย							2563	2565	1.95	3.1
32	อบต.โพนแพง	โครงการขุดลอกหนองปลาเชิง	หนองปลาเชิง	โพนแพง	รัตนวาปี	หนองคาย							2563	2565	1.05	2.3
33	อบต.โพนแพง	โครงการขุดลอกห้วยยาง ผักทะเล	ห้วยยาง	โพนแพง	รัตนวาปี	หนองคาย							2563	2565	0.15	3.1
34	อบต.โพนแพง	โครงการขุดลอกห้วยยาง เปงจาน	ห้วยเอียน	โพนแพง	รัตนวาปี	หนองคาย							2563	2565	0.36	3.1
35	เทศบาลเมืองท่าบ่อ	ก่อสร้าง/ปรับปรุง ขยายระบบประปา เทศบาลเมืองท่าบ่อ			ท่าบ่อ	หนองคาย							2563	2563	32.69	1.2

ตารางแผนงาน/โครงการ ด้านทรัพยากรน้ำที่เสนอเพิ่มเติมจากพื้นที่ จังหวัดหนองคาย

ลำดับ	หน่วยงานรับผิดชอบ **	ชื่อแผนงาน / โครงการ / รายการ **	สถานที่ดำเนินการ						ผลลัพธ์/ผลสัมฤทธิ์		การดำเนินการโครงการ			ยุทธศาสตร์			
			ที่ตั้ง				ลุ่มน้ำ		พิกัด (WGS)		ปริมาณ	ปีเริ่มต้น (พ.ศ.)	ปีสิ้นสุด (พ.ศ.)		งบประมาณตามพรบ./แผนงาน (ล้านบาท)		
			หมู่บ้าน	ตำบล	อำเภอ	จังหวัด	ลุ่มน้ำหลัก	ลุ่มน้ำย่อย	lat	long						จำนวน	หน่วย
36	อำเภอเผ่าไร่	โครงการก่อสร้างแท็งก์น้ำประปาในหมู่บ้าน	ใหม่พัฒนา	อุดมพร	เผ่าไร่	หนองคาย								2563	2564	0.80	1.1
37	อำเภอเผ่าไร่	โครงการก่อสร้าง แท็งก์น้ำหรือถังเก็บน้ำประปา	อุดมพร	อุดมพร	เผ่าไร่	หนองคาย								2563	2564	6.00	1.1
38	อำเภอเผ่าไร่	โครงการก่อสร้าง แท็งก์น้ำเก็บน้ำประปา	คำแก้ว	อุดมพร	เผ่าไร่	หนองคาย								2563	2564	6.00	1.1
39	อำเภอเผ่าไร่	โครงการขยายเขตประปาบริเวณโรงเรียน	โนนสะอาด	อุดมพร	เผ่าไร่	หนองคาย								2563	2564	0.80	1.1
40	อำเภอเผ่าไร่	โครงการก่อสร้างถังเก็บน้ำใส่แท็งก์น้ำประปา	ใหม่พัฒนา	อุดมพร	เผ่าไร่	หนองคาย								2563	2564	0.50	1.1
41	อบต.เซิม	ซ่อมแซมปรับปรุงระบบประปาผิวดินบ.โคกเสือดาว	โคกเสือดาว	เซิม	โพนพิสัย	หนองคาย								2564	2564	2.00	1.1
42	อบต.เซิม	ปรับปรุงระบบประปาผิวดิน.เซิม	เซิม	เซิม	โพนพิสัย	หนองคาย								2564	2564	0.50	1.1
43	อบต.เซิม	ปรับปรุงระบบประปาผิวดิน บ.ท่าหนองพันทา	ท่าหนองพันทา	เซิม	โพนพิสัย	หนองคาย								2564	2564	0.50	1.1
44	อบต.โพนแพง	โครงการก่อสร้างบาดาลขนาดใหญ่	โพนสว่าง	โพนแพง	รัตนวาปี	หนองคาย								2563	2565	4.30	2.4
45	อบต.โพนแพง	โครงการก่อสร้างบาดาลขนาดใหญ่	เปงจาน	โพนแพง	รัตนวาปี	หนองคาย								2563	2565	4.30	2.4
46	ทต.เผ่าไร่	ชุดออกห้วยค่าน้อย ตอนล่างและตอนบน หมู่ที่ 15 บ้านเจริญศรี ตำบลเผ่าไร่ มีปริมาณดินขุดรวมไม่น้อยกว่า 38,600 ลูกบาศก์เมตร เทศบาลตำบลเผ่าไร่ อำเภอเผ่าไร่ จังหวัดหนองคาย		เผ่าไร่	เผ่าไร่	หนองคาย						38600	ลบ.ม.	2563	2563	1.49	3.1
47	อบต.วังหลวง	โครงการขยายเขตประปาหมู่บ้านโนนสำราญ	โนนสำราญ	วังหลวง	เผ่าไร่	หนองคาย								2563	2563	0.40	1.1
48	อบต.วังหลวง	โครงการขยายเขตประปา หมู่ที่ 15 บ้านศรีชมชื่น	ศรีชมชื่น	วังหลวง	เผ่าไร่	หนองคาย								2565	2565	0.40	1.1
49	อบต.วังหลวง	โครงการขยายเขตประปา บ้านท่าหลวง (เส้นทางด้านทิศตะวันตกของหมู่บ้านลงไปแพร่ห้วยยูง)	ท่าหลวง	วังหลวง	เผ่าไร่	หนองคาย						120000	ลบ.ม.	2563	2563	0.40	1.1
50	อบต.วังหลวง	โครงการขยายเขตประปาบ้านวังหลวง	วังหลวง	วังหลวง	เผ่าไร่	หนองคาย						120000	ลบ.ม.	2563	2563	0.40	1.1
51	อบต.วังหลวง	โครงการขุดเจาะ บ่อบาดาลเพื่อการเกษตรบ้านโนนแสงทอง	โนนแสงทอง	วังหลวง	เผ่าไร่	หนองคาย								2564	2564	0.40	2.4
52	อบต.วังหลวง	โครงการขุดเจาะน้ำบาดาลเพื่อการเกษตรบ้านท่าค้ำบง	ท่าค้ำบง	วังหลวง	เผ่าไร่	หนองคาย								2564	2564	0.40	2.4
53	อบต.วังหลวง	โครงการก่อสร้างบ่อพักน้ำใส หมู่ที่ 8 บ้านหนองแวงคำภู	หนองแวงคำภู	วังหลวง	เผ่าไร่	หนองคาย						30000	ลบ.ม.	2563	2563	0.50	2.4
54	อบต.วังหลวง	โครงการซ่อมแซมอ่างเก็บน้ำห้วยหินแตกบ้านหนองวัวซุม	หนองวัวซุม	วังหลวง	เผ่าไร่	หนองคาย								2564	2564	0.40	2.2
55	อบต.วังหลวง	โครงการทำฝายน้ำล้นและสะพานข้าม บ้านพระประเสริฐ(ฝายใหม่วังเดือ้นห้า)	พระประเสริฐ	วังหลวง	เผ่าไร่	หนองคาย								2565	2565	0.80	2.4
56	อบต.วังหลวง	โครงการก่อสร้างฝายน้ำล้น หมู่ที่ 11 บ้านหนองบัวคำ	หนองบัวคำ	วังหลวง	เผ่าไร่	หนองคาย								2565	2565	0.50	2.4
57	อบต.วังหลวง	โครงการขุดลอกลำห้วยนกแก้ว บ้านท่าค้ำบง ปากห้วยคำมีตื้นชันไปฝายอีสานเขียว	ท่าค้ำบง	วังหลวง	เผ่าไร่	หนองคาย								2564	2564	0.40	3.1
58	อบต.วังหลวง	โครงการขุดลอกห้วยสามห้าง บ้านโพนทอง	โพนทอง	วังหลวง	เผ่าไร่	หนองคาย						20000	ลบ.ม.	2564	2564	0.40	3.1
59	อบต.วังหลวง	โครงการขุดลอกห้วยหนองนาแกตอนบน	หนองนาแก	วังหลวง	เผ่าไร่	หนองคาย						65000	ลบ.ม.	2563	2563	0.60	3.1
60	อบต.วังหลวง	โครงการขุดลอกไล่ไถจากฝายใหม่ บ้านพระประเสริฐ	พระประเสริฐ	วังหลวง	เผ่าไร่	หนองคาย								2565	2565	0.40	2.4
61	อบต.วังหลวง	โครงการขุดลอกห้วยเล็ก หมู่ 13 บ้านโนนแสงทอง	โนนแสงทอง	วังหลวง	เผ่าไร่	หนองคาย						30000	ลบ.ม.	2565	2565	0.50	3.1
62	อบต.วังหลวง	โครงการปรับปรุงคันคูฝายบ้านหนองบัวคำ	หนองบัวคำ	วังหลวง	เผ่าไร่	หนองคาย								2564	2564	0.40	2.2
63	ทต.เวียงคุก	ปรับปรุงซ่อมแซมสถานีสูบน้ำด้วยไฟฟ้า บ้านนาเหล่า หมู่ที่ 1 ตำบลเวียงคุก เทศบาลตำบลเวียงคุก อำเภอเมืองหนองคาย จังหวัดหนองคาย		เวียงคุก	เมืองหนองคาย	หนองคาย								2563	2563	2.00	2.2
64	อบต.เซิม	ปรับปรุงซ่อมแซมระบบประปา ม.6	บ้านโคกสง่า	เซิม	โพนพิสัย	หนองคาย								2563	2564	0.40	1.1
65	อบต.เซิม	ขุดลอกลำห้วยชัน	บ้านคำดอย	เซิม	โพนพิสัย	หนองคาย						13000	ลบ.ม.	2563	2565	1.50	3.1
66	อบต.เซิม	ขุดลอกลำห้วยฝักหวาน	บ้านโคกสง่า	เซิม	โพนพิสัย	หนองคาย						13000	ลบ.ม.	2563	2565	1.50	3.1
67	อบต.เซิม	ขุดลอกลำห้วยวังเดือ้นห้า	บ้านโคกกลาง	เซิม	โพนพิสัย	หนองคาย						13000	ลบ.ม.	2564	2564	1.00	3.1

ตารางแผนงาน/โครงการ ด้านทรัพยากรน้ำที่เสนอเพิ่มเติมจากพื้นที่ จังหวัดบึงกาฬ

ลำดับ	หน่วยงานรับผิดชอบ **	ชื่อแผนงาน / โครงการ / รายการ **	สถานที่ดำเนินการ							ผลลัพธ์/ผลสัมฤทธิ์		การดำเนินการโครงการ			ยุทธศาสตร์	
			ที่ตั้ง				กลุ่มน้ำ		พิกัด (WGS)			ปีเริ่มต้น (พ.ศ.)	ปีสิ้นสุด (พ.ศ.)	งบประมาณ ตามพรบ./ แผนงาน (ล้านบาท)		
			หมู่บ้าน	ตำบล	อำเภอ	จังหวัด	ลุ่มน้ำหลัก	ลุ่มน้ำย่อย	lat	long	จำนวน					หน่วย
		รวมทั้งสิ้น 881 โครงการ														
1	โครงการชลประทานบึงกาฬ	เพิ่มประสิทธิภาพการระบายน้ำห้วยบางบาด โดยขุดลอกห้วยบางบาด ปรับปรุงประตูระบายน้ำ เดิม และก่อสร้างสถานีสูบน้ำด้วยไฟฟ้าพร้อมระบบส่งน้ำ	บ้านบึงบุตร	ชัยพร	เมืองบึงกาฬ	บึงกาฬ							2563	2563	20	2.4
2	ที่ทำการประมงอำเภอปากคาด	ขุดลอกลำห้วยก้านเหลือง	บ้านนาแก	นาแก	ปากคาด	บึงกาฬ							2563	2563	1.88	3.1
3	ที่ทำการประมงอำเภอปากคาด	ขุดลอกลำห้วยเดือนห้า	ทุ่งรวงทอง	โนนศิลา	ปากคาด	บึงกาฬ							2563	2563	0.53	3.1
4	ที่ทำการประมงอำเภอปากคาด	ขุดลอกหนองไทรตาย	นาแกพัฒนา	นาแก	ปากคาด	บึงกาฬ							2563	2563	1.9	2.3
5	ที่ทำการประมงอำเภอพรเจริญ	ขุดลอกลำห้วยพักพรา	นางาม	ศรีสำราญ	พรเจริญ	บึงกาฬ							2563	2563	0.39	3.1
6	ที่ทำการประมงอำเภอโซ่พิสัย	ขุดลอกห้วยหินคันนาโน (ตอนล่าง)	ห้วยลึกเหนือ	หนองพันหา	โซ่พิสัย	บึงกาฬ							2563	2563	0.499	3.1
7	ที่ทำการประมงอำเภอโซ่พิสัย	ขุดลอกห้วยกระมัน (ตอนบน)	หนองน้ำคำ	หนองพันหา	โซ่พิสัย	บึงกาฬ							2563	2563	0.499	3.1
8	ที่ทำการประมงอำเภอโซ่พิสัย	ขุดลอกลำห้วยดอกไม้	โนนแก้วน้อย	หนองพันหา	โซ่พิสัย	บึงกาฬ							2563	2563	0.499	3.1
9	ที่ทำการประมงอำเภอโซ่พิสัย	พัฒนาแหล่งน้ำหนองปลาน้ำ	อีสานพัฒนา	โซ่	โซ่พิสัย	บึงกาฬ							2563	2563	1	2.4
10	ที่ทำการประมงอำเภอโซ่พิสัย	ขุดลอกหนองห้วย	นางงุ้ม	คำแก้ว	โซ่พิสัย	บึงกาฬ							2563	2563	1	2.3
11	ที่ทำการประมงอำเภอทุ่งคล้า	ซ่อมแซมฝายบ้านสัน	หาดแฉ่	โคกกว้าง	ทุ่งคล้า	บึงกาฬ							2563	2563	0.7	2.2
12	ที่ทำการประมงอำเภอศรีวิไล	ขุดลอกลำห้วยคำแคนตอนกลาง	นาคำแคน	นาแสง	ศรีวิไล	บึงกาฬ							2563	2563	0.5	3.1
13	ที่ทำการประมงอำเภอศรีวิไล	ขุดลอกลำห้วยคำแคน ตอนบน	คำแคนพัฒนา	นาแสง	ศรีวิไล	บึงกาฬ							2563	2563	0.5	3.1
14	ที่ทำการประมงอำเภอศรีวิไล	ขุดลอกห้วยทรายใหญ่ ตอนล่าง	แสงสาร	นาแสง	ศรีวิไล	บึงกาฬ							2563	2563	0.5	3.1
15	ที่ทำการประมงอำเภอศรีวิไล	ก่อสร้างฝายน้ำล้น มข.27 ห้วยทราย	ห้วยลึก	ชุมภูพร	ศรีวิไล	บึงกาฬ							2563	2563	1.8665	2.4
16	ที่ทำการประมงอำเภอศรีวิไล	ก่อสร้างฝายน้ำล้น คล. (ชนิดรถยนต์ผ่านได้) ฝายหนองใหญ่	ห้วยลึก	ชุมภูพร	ศรีวิไล	บึงกาฬ							2563	2563	0.727	2.4
17	ที่ทำการประมงอำเภอเมืองบึงกาฬ	ขุดลอกลำห้วยคิง (ตอนกลาง)	พรนิมย	โนนสว่าง	เมืองบึงกาฬ	บึงกาฬ							2563	2563	1	3.1
18	ที่ทำการประมงอำเภอเมืองบึงกาฬ	ขุดลอกแหล่งน้ำหนองปลาตึก	สะจ้อ	หอดำ	เมืองบึงกาฬ	บึงกาฬ							2563	2563	4.978	2.3
19	ที่ทำการประมงอำเภอเมืองบึงกาฬ	ขุดลอกลำห้วยอาซ (ตอนล่าง)	หนองดินคำ	โนนสว่าง	เมืองบึงกาฬ	บึงกาฬ							2563	2563	1	3.1
20	ที่ทำการประมงอำเภอวังจันทน์	ก่อสร้างฝายน้ำล้นห้วยทราย	ดงสว่าง	โพธิ์หมกแก้ง	วังจันทน์	บึงกาฬ							2563	2563	0.619	2.4
21	โครงการชลประทานบึงกาฬ	แก้มลิงห้วยหนึ่งพร้อมอาคารประกอบโครงการฟาร์มตัวอย่างตามพระราชดำริ	ห้วยหินลาด	บึงจันทน์	บึงจันทน์	บึงกาฬ							2563	2563	9	2.3
22	อบจ.บึงกาฬ	ก่อสร้างร่องระบายน้ำรูปตัวอุรบนองบึงกาฬ-ห้วยกรมพญา		บึงกาฬ	เมืองบึงกาฬ	บึงกาฬ							2563	2564	400	3.1
23	อบต.โนนสมบูรณ์	ขุดลอกลำห้วยเมย์		โนนสมบูรณ์	เมืองบึงกาฬ	บึงกาฬ							2563	2564	3	3.1
24	อบต.โนนสมบูรณ์	ขุดลอกลำห้วยแก้ง		โนนสมบูรณ์	เมืองบึงกาฬ	บึงกาฬ							2563	2564	4	3.1
25	อบต.โนนสมบูรณ์	ขุดลอกลำห้วยยาง		โนนสมบูรณ์	เมืองบึงกาฬ	บึงกาฬ							2563	2564	4	3.1
26	อบต.โนนสมบูรณ์	ก่อสร้างฝายน้ำล้นห้วยน้ำคำ		โนนสมบูรณ์	เมืองบึงกาฬ	บึงกาฬ							2563	2564	2	2.4
27	อบจ.บึงกาฬ/เทศบาลตำบลบึงงาม	ปรับปรุงสถานีสูบน้ำด้วยไฟฟ้า พร้อมซ่อมแซมรางส่งน้ำเพื่อการเกษตร	โนนสว่างเหนือ		บึงจันทน์	บึงกาฬ							2563	2564	6	2.2
28	อบจ.บึงกาฬ/อบต.ดงบัง/ต.กวมชลประทาน	ขุดลอกหนองเรือ	ดงเรือ	ดงบัง	บึงจันทน์	บึงกาฬ							2563	2564	3.24	2.3
29	อบจ.บึงกาฬ/อบต.ดงบัง/ต.กวมชลประทาน	ขุดลอกสระเก็บน้ำท่าเลสาธารณะประโยชน์	ดงโพน	ดงบัง	บึงจันทน์	บึงกาฬ							2563	2564	17.812	2.2
30	อบจ.บึงกาฬ	ก่อสร้างฝายกันน้ำลำสงคราม	ห้วยสงคราม-คำแห้ว	โซ่-คำแก้ว	โซ่พิสัย	บึงกาฬ							2563	2564	300	3.2
31	อบจ.บึงกาฬ	ขุดลอกหนองบ่อน้ำ	นาแสงสาร	นาแสง	ศรีวิไล	บึงกาฬ							2563	2564	20	2.3
32	อบจ.บึงกาฬ	ระบบกักเก็บน้ำ ตำบลคอนหมื่นนาง		คอนหมื่นนาง	พรเจริญ	บึงกาฬ							2563	2564	20	3.1
33	อบจ.บึงกาฬ	ก่อสร้างฝายกันน้ำลำสงคราม บ้านสันติสุข	บ้านสันติสุข	คอนหมื่นนาง	พรเจริญ	บึงกาฬ							2563	2564	300	3.2
34	อบจ.บึงกาฬ	ขุดลอกหนองกุดจับ	โนนมันปลา	โซ่	โซ่พิสัย	บึงกาฬ							2563	2564	50	2.3
35	อบจ.บึงกาฬ	ก่อสร้างฝายกันน้ำ คล. ห้วยบอนตอนล่าง	ราษฎร์สำราญ	คอนหมื่นนาง	พรเจริญ	บึงกาฬ							2563	2564	120	2.4
36	อบจ.บึงกาฬ	ก่อสร้างฝายกันน้ำ คล. ห้วยบอนตอนล่าง	คอนหมื่นนาง	คอนหมื่นนาง	พรเจริญ	บึงกาฬ							2563	2564	120	2.4
37	อบจ.บึงกาฬ	ก่อสร้างฝายกันน้ำ คล. ห้วยบอนตอนล่าง	พัฒนา	คอนหมื่นนาง	พรเจริญ	บึงกาฬ							2563	2564	120	2.4
38	ทต.พรเจริญ	โครงการขุดลอกห้วยทราย		ป่าแฝก	พรเจริญ	บึงกาฬ							2563	2564	0.8	3.1
39	อบต.ป่าแฝก	ทำฝายชะลอน้ำในห้วยน้ำ ม.1 บ้านใหม่ศรีชมภู	บ้านใหม่ศรีชมภู	ป่าแฝก	พรเจริญ	บึงกาฬ							2563	2564	0.8	2.4
40	อบต.ป่าแฝก	โครงการเจาะน้ำบาดาลส่งสู่พื้นที่การเกษตรภายในหมู่ 3 บ้านไชยศรี ระยะทาง 10 กม.	บ้านไชยศรี	ป่าแฝก	พรเจริญ	บึงกาฬ							2563	2564	0.8	1.0

ตารางแผนงาน/โครงการ ด้านทรัพยากรน้ำที่เสนอเพิ่มเติมจากพื้นที่ จังหวัดบึงกาฬ

ลำดับ	หน่วยงานรับผิดชอบ **	ชื่อแผนงาน / โครงการ / รายการ **	สถานที่ดำเนินการ							ผลลัพธ์/ผลสัมฤทธิ์		การดำเนินการโครงการ			ยุทธศาสตร์	
			ที่ตั้ง				กลุ่มน้ำ		พิกัด (WGS)			ปีเริ่มต้น (พ.ศ.)	ปีสิ้นสุด (พ.ศ.)	งบประมาณ ตามพรบ./ แผนงาน (ล้านบาท)		
			หมู่บ้าน	ตำบล	อำเภอ	จังหวัด	ลุ่มน้ำหลัก	ลุ่มน้ำย่อย	lat	long	จำนวน					หน่วย
76	อบต.หนองพันทา	โครงการปรับปรุง/ซ่อมแซมอ่างเก็บน้ำเพื่อผลิตน้ำประปาหมู่ที่ 1 บ้านห้วยลึก	บ้านห้วยลึก	หนองพันทา	โซพิสัย	บึงกาฬ							2563	2564	0.50	2.2
77	อบต.หนองพันทา	โครงการก่อสร้างประปาหอสูงขนาดใหญ่ หมู่ที่ 2 บ้านห้วยลึกเหนือ	บ้านห้วยลึกเหนือ	หนองพันทา	โซพิสัย	บึงกาฬ							2563	2564	1.00	1.1
78	อบต.หนองพันทา	โครงการขุดลอกสระหนองแวง หมู่ที่ 10 บ้านโนนโพธิ์ศรี	บ้านโนนโพธิ์ศรี	หนองพันทา	โซพิสัย	บึงกาฬ							2563	2564	0.50	2.3
79	อบต.หนองพันทา	โครงการขุดเจาะบ่อบาดาลเพื่อการเกษตรหมู่ที่ 1 บ้านห้วยลึก	บ้านห้วยลึก	หนองพันทา	โซพิสัย	บึงกาฬ							2563	2564	0.50	1.0
80	อบต.บัวชุม	โครงการขุดลอกและก่อสร้างฝายน้ำล้น แบบนช.27 ห้วยอีเล็ด หมู่ 6 บ.โนนป่าบาก	บ.โนนป่าบาก	บัวชุม	โซพิสัย	บึงกาฬ							2563	2564	9.00	2.2
81	อบต.บัวชุม	ก่อสร้างฝาย มช.27 กว้าง 12 เมตร ล้นฝายสูง 3 เมตร	บ.โนนป่าบาก	บัวชุม	โซพิสัย	บึงกาฬ							2563	2564	1.00	2.4
82	อบต.บัวชุม	โครงการขุดลอกห้วยเค็ม หมู่ที่ 3 บ.โนนอุดม หมู่ 13 บ.โนนสมบูรณ์	บ.โนนสมบูรณ์	บัวชุม	โซพิสัย	บึงกาฬ							2563	2564	7.20	3.1
83	อบต.บัวชุม	โครงการขุดลอกห้วยคำน้อย บ.หนองนาดี หมู่ที่ 8	บ.หนองนาดี	บัวชุม	โซพิสัย	บึงกาฬ							2563	2564	7.20	3.1
84	อบต.บัวชุม	โครงการปรับปรุง/ซ่อมแซมฝายน้ำล้น ห้วยคำมิด หมู่ 11	บัวชุม	โซพิสัย	โซพิสัย	บึงกาฬ							2563	2564	1.00	2.2
85	อบต.บัวชุม	โครงการขุดลอกห้วยนงแก้ว หมู่ 10 บ.หนองบัวทอง	บ.หนองบัวทอง	บัวชุม	โซพิสัย	บึงกาฬ							2563	2564	7.20	3.1
86	อบต.บัวชุม	โครงการขุดลอกห้วยป่าเขี้ยวพร้อมวางท่อลอดเหลี่ยม หมู่ 12 บ.ท่าเจริญ หมู่ 5 บ.ท่าคำรวม	บ.ท่าเจริญ	บัวชุม	โซพิสัย	บึงกาฬ							2563	2564	7.20	3.1
87	อบต.บัวชุม	โครงการขุดลอกหนองลิ้ม หมู่ 4 และหมู่ 11		บัวชุม	โซพิสัย	บึงกาฬ							2563	2564	12.00	2.3
88	อบต.บัวชุม	โครงการขุดลอกอ่างห้วยพร้อมเรียงหินบริเวณรอบอ่าง หมู่ 5		บัวชุม	โซพิสัย	บึงกาฬ							2563	2564	9.00	2.3
89	อบต.บัวชุม	โครงการขุดลอกห้วยวังเตา หมู่ 6		บัวชุม	โซพิสัย	บึงกาฬ							2563	2564	14.00	3.1
90	อบต.บัวชุม	โครงการขุดลอกหนองบัว หมู่ 10		บัวชุม	โซพิสัย	บึงกาฬ							2563	2564	14.20	2.3
91	อบต.บัวชุม	โครงการขุดลอกสระเก็บน้ำประปา หมู่ 6		บัวชุม	โซพิสัย	บึงกาฬ							2563	2564	8.00	2.3
92	อบต.บัวชุม	โครงการขุดลอกห้วยนาเหือง หมู่ 13		บัวชุม	โซพิสัย	บึงกาฬ							2563	2564	6.00	3.1
93	อบต.บัวชุม	โครงการขุดลอกห้วยเดือนห้าพร้อมวางบ่อกัดคอนกรีต หมู่ 12		บัวชุม	โซพิสัย	บึงกาฬ							2563	2564	4.00	3.1
94	อบต.บัวชุม	โครงการขุดลอกหนองผวย หมู่ 1		บัวชุม	โซพิสัย	บึงกาฬ							2563	2564	7.20	2.3
95	อบต.บัวชุม	โครงการขุดลอกหนองกระเซะ หมู่ 2		บัวชุม	โซพิสัย	บึงกาฬ							2563	2564	7.20	2.3
96	อบต.บัวชุม	โครงการขุดลอกห้วยนาเหืองน้อย หมู่ 13		บัวชุม	โซพิสัย	บึงกาฬ							2563	2564	7.20	3.1
97	อบต.บัวชุม	โครงการขุดลอกอ่างห้วยผึ้ง หมู่ 4,9		บัวชุม	โซพิสัย	บึงกาฬ							2563	2564	7.20	2.3
98	อบต.บัวชุม	โครงการขุดลอกท่าแซะ หมู่ 1,7		บัวชุม	โซพิสัย	บึงกาฬ							2563	2564	7.20	2.3
99	อบต.บัวชุม	โครงการก่อสร้างฝายห้วยคำมิด หมู่ 3,5,7,8		บัวชุม	โซพิสัย	บึงกาฬ							2563	2564	12.00	2.4
100	อบต.บัวชุม	โครงการขุดลอกห้วยนา หมู่ 1,7		บัวชุม	โซพิสัย	บึงกาฬ							2563	2564	7.20	3.1
101	อบต.บัวชุม	โครงการขุดลอกหนองเปน หมู่ 1,7,11		บัวชุม	โซพิสัย	บึงกาฬ							2563	2564	7.20	2.3
102	อบต.บัวชุม	โครงการก่อสร้างฝายน้ำล้นห้วยตอกไม้ หมู่ 6		บัวชุม	โซพิสัย	บึงกาฬ							2563	2564	4.00	2.4
103	อบต.บัวชุม	โครงการขุดลอกหนองโง้ง หมู่ 1,7		บัวชุม	โซพิสัย	บึงกาฬ							2563	2564	7.20	2.3
104	อบต.บัวชุม	โครงการขุดลอกฝายโคกดินแดง ม.10		บัวชุม	โซพิสัย	บึงกาฬ							2563	2564	4.00	2.2
105	อบต.บัวชุม	โครงการขุดลอกห้วยคำมิด พร้อมก่อสร้างฝายกักเก็บน้ำ แบบ มช.27 ต.บัวชุม		บัวชุม	โซพิสัย	บึงกาฬ							2563	2564	14.00	2.4
106	อบต.บัวชุม	โครงการขุดลอกห้วย หมู่ 12 พร้อมวางท่อลอดเหลี่ยม		บัวชุม	โซพิสัย	บึงกาฬ							2563	2564	7.20	3.1
107	อบต.บัวชุม	โครงการก่อสร้างคลองส่งน้ำฝายน้ำล้นห้วยคำมิด ม.1,5,7		บัวชุม	โซพิสัย	บึงกาฬ							2563	2564	6.00	2.4
108	อบต.บัวชุม	โครงการขุดลอกห้วยก้านเหลือง ม.13		บัวชุม	โซพิสัย	บึงกาฬ							2563	2564	7.20	3.1
109	อบต.บัวชุม	โครงการก่อสร้างฝายน้ำล้นห้วยเหือง ม.3,14		บัวชุม	โซพิสัย	บึงกาฬ							2563	2564	4.00	2.4
110	อบต.บัวชุม	โครงการก่อสร้างฝายกั้นน้ำห้วยลึก ม.6		บัวชุม	โซพิสัย	บึงกาฬ							2563	2564	4.00	2.4
111	อบต.บัวชุม	โครงการขุดลอกห้วยยาง หมู่ 8		บัวชุม	โซพิสัย	บึงกาฬ							2563	2564	8.00	3.1
112	อบต.บัวชุม	โครงการขุดลอกอ่างห้วยหิน หมู่ 9		บัวชุม	โซพิสัย	บึงกาฬ							2563	2564	2.40	2.3
113	อบต.บัวชุม	โครงการขุดลอกห้วยหนองบัว หมู่ 11		บัวชุม	โซพิสัย	บึงกาฬ							2563	2564	2.40	3.1
114	อบต.บัวชุม	โครงการขุดลอกบ่อน้ำดื่มเพื่อผลิตน้ำประปา หมู่ 3		บัวชุม	โซพิสัย	บึงกาฬ							2563	2564	1.00	1.0
115	อบต.บัวชุม	โครงการขุดเจาะบ่อบาดาลเพื่อช่วยภัยแล้ง ม.1-14		บัวชุม	โซพิสัย	บึงกาฬ							2563	2564	1.60	2.3
116	อบต.ศรีชมพู	ขุดลอกลำห้วย/หนอง/คลอง/บึงในเขตพื้นที่ อบต.		ศรีชมพู	โซพิสัย	บึงกาฬ							2563	2564	0.60	3.1
117	อบต.ศรีชมพู	ก่อสร้างระบบประปาหมู่บ้านแบบบาดาลขนาดใหญ่ บ.โนนงาม ม.15 ต.ศรีชมพู อ.โซพิสัย	บ.โนนงาม	ศรีชมพู	โซพิสัย	บึงกาฬ									1.00	1.0

ตารางแผนงาน/โครงการ ด้านทรัพยากรน้ำที่เสนอเพิ่มเติมจากพื้นที่ จังหวัดบึงกาฬ

ลำดับ	หน่วยงานรับผิดชอบ **	ชื่อแผนงาน / โครงการ / รายการ **	สถานที่ดำเนินการ							ผลลัพธ์/ผลสัมฤทธิ์		การดำเนินการโครงการ			ยุทธศาสตร์		
			ที่ตั้ง				กลุ่มน้ำ		พิกัด (WGS)			ปีเริ่มต้น (พ.ศ.)	ปีสิ้นสุด (พ.ศ.)	งบประมาณ ตามพรบ./ แผนงาน (ล้านบาท)			
			หมู่บ้าน	ตำบล	อำเภอ	จังหวัด	ลุ่มน้ำหลัก	ลุ่มน้ำย่อย	lat	long	จำนวน					หน่วย	
118	อบต.ศรีชมพู	ก่อสร้างระบบประปาหมู่บ้านแบบบาดาลขนาดกลาง บ.หนองขาม ม.16 ต.ศรีชมพู อ.โซ่พิสัย	บ.หนองขาม	ศรีชมพู	โซ่พิสัย	บึงกาฬ								2564	2564	1.70	1.0
119	อบต.ลำเจริญ	ขุดเจาะบ่อน้ำบาดาลบริเวณตลาดยางพารา ม.1-ม.12		ลำเจริญ	โซ่พิสัย	บึงกาฬ								2563	2564	6.00	1.0
120	อบต.ลำเจริญ	ก่อสร้างประปาหมู่บ้านในหมู่บ้าน (ม.1-12)		ลำเจริญ	โซ่พิสัย	บึงกาฬ								2563	2564	5.00	1.0
121	อบต.ลำเจริญ	โครงการระบบประปาขนาดกลางตำบลลำเจริญ		ลำเจริญ	โซ่พิสัย	บึงกาฬ								2563	2564	4.00	1.0
122	อบต.ลำเจริญ	โครงการระบบประปาขนาดใหญ่ 1,500 คริวเรือน (หมู่ 4,9,7,8,12) ตำบลลำเจริญ		ลำเจริญ	โซ่พิสัย	บึงกาฬ								2563	2564	10.00	1.0
123	อบต.ลำเจริญ	ขุดหนองน้ำเพื่อการเกษตร บ้านโนนสว่าง ม.10	บ้านโนนสว่าง	ลำเจริญ	โซ่พิสัย	บึงกาฬ								2563	2564	0.20	1.0
124	อบต.ลำเจริญ	โครงการขุดลอกห้วยเกียรติ (ตอนบน) บ้านลำเจริญ หมู่ 1	บ้านลำเจริญ	ลำเจริญ	โซ่พิสัย	บึงกาฬ								2563	2564	14.00	3.1
125	อบต.ลำเจริญ	โครงการก่อสร้างฝายน้ำล้นห้วยศรีชมพู บ้านหนองแวง หมู่ 2	บ้านหนองแวง	ลำเจริญ	โซ่พิสัย	บึงกาฬ								2563	2564	10.00	2.4
126	อบต.ลำเจริญ	โครงการก่อสร้างฝายน้ำล้นห้วยโป่ง บ้านห้วยสะอาด หมู่ 4	บ้านห้วยสะอาด	ลำเจริญ	โซ่พิสัย	บึงกาฬ								2563	2564	10.00	2.4
127	อบต.ลำเจริญ	โครงการก่อสร้างฝายน้ำล้นห้วยคลองใหญ่บ้านศรีนาวา หมู่ 5	บ้านศรีนาวา	ลำเจริญ	โซ่พิสัย	บึงกาฬ								2563	2564	10.00	2.4
128	อบต.ลำเจริญ	โครงการก่อสร้างคลองส่งน้ำและสถานีสูบน้ำพลังงานไฟฟ้า บ้านศรีนาวา หมู่ 5	บ้านศรีนาวา	ลำเจริญ	โซ่พิสัย	บึงกาฬ								2563	2564	20.00	2.4
129	อบต.ลำเจริญ	โครงการก่อสร้างฝายน้ำล้น ห้วยหินดานบ้านโคกงาม หมู่ 6	บ้านโคกงาม	ลำเจริญ	โซ่พิสัย	บึงกาฬ								2563	2564	10.00	2.4
130	อบต.ลำเจริญ	โครงการก่อสร้างฝายน้ำล้นห้วยอินขามบ้านโคกงาม หมู่ 6	บ้านโคกงาม	ลำเจริญ	โซ่พิสัย	บึงกาฬ								2563	2564	10.00	2.4
131	อบต.ลำเจริญ	โครงการก่อสร้างฝายน้ำล้นห้วยนิคมบ้านโคกกระแซ หมู่ 8	บ้านโคกกระแซ	ลำเจริญ	โซ่พิสัย	บึงกาฬ								2563	2564	10.00	2.4
132	อบต.ลำเจริญ	โครงการขุดลอกอ่างเก็บน้ำศรีชมพูบ้านทรัพย์อุดม หมู่ 11	บ้านทรัพย์อุดม	ลำเจริญ	โซ่พิสัย	บึงกาฬ								2563	2564	10.00	2.3
133	อบต.ลำเจริญ	โครงการก่อสร้างฝายน้ำล้นห้วยทับช้าง บ้านโคกกระแซ หมู่ 12	บ้านโคกกระแซ	ลำเจริญ	โซ่พิสัย	บึงกาฬ								2563	2564	10.00	2.4
134	อบต.ลำเจริญ	โครงการขุดลอกอ่างเก็บน้ำห้วยเหืองบ้านลำเจริญ หมู่ 1 และบ้านทรัพย์อุดม หมู่ 11		ลำเจริญ	โซ่พิสัย	บึงกาฬ								2563	2564	14.00	2.3
135	อบต.ลำเจริญ	โครงการขุดลอกห้วยอินขามบ้านห้วยสะอาด หมู่ 4 บ้านโคกงาม หมู่ 6 และบ้านห้วยสะอาด หมู่ 9		ลำเจริญ	โซ่พิสัย	บึงกาฬ								2563	2564	18.00	3.1
136	อบต.ลำเจริญ	โครงการขุดลอกอ่างเก็บน้ำห้วยเหือง บ้านห้วยสะอาด หมู่ 4 และบ้านลำเจริญ หมู่ 1		ลำเจริญ	โซ่พิสัย	บึงกาฬ								2563	2564	12.00	2.3
137	อบต.ลำเจริญ	โครงการก่อสร้างฝายน้ำล้นห้วยโป่งกระเซ บ้านศรีนาวา หมู่ 5	บ้านศรีนาวา	ลำเจริญ	โซ่พิสัย	บึงกาฬ								2563	2564	12.00	2.2
138	อบต.ลำเจริญ	โครงการขุดลอกอ่างเก็บน้ำห้วยนิคมบ้านห้วยสะอาด หมู่ 9	บ้านห้วยสะอาด	ลำเจริญ	โซ่พิสัย	บึงกาฬ								2563	2564	12.00	2.2
139	อบต.ลำเจริญ	โครงการขุดลอกอ่างเก็บน้ำห้วยต้อนบ้านโนนสว่างใต้ หมู่ 10 และบ้านโนนสว่าง หมู่ 3		ลำเจริญ	โซ่พิสัย	บึงกาฬ								2563	2564	12.00	2.2
140	อบต.ลำเจริญ	โครงการก่อสร้างคลองส่งน้ำและสถานีสูบน้ำพลังงานไฟฟ้า บ้านโคกกระแซ หมู่ 12		ลำเจริญ	โซ่พิสัย	บึงกาฬ								2563	2564	20.00	2.2
141	อบต.ลำเจริญ	โครงการก่อสร้างฝายน้ำล้นห้วยโป่งกระเซบ้านศรีนาวา หมู่ 5	บ้านศรีนาวา	ลำเจริญ	โซ่พิสัย	บึงกาฬ								2563	2564	10.00	2.4
142	อบต.เหล่าทอง	โครงการก่อสร้างระบบประปาหมู่บ้าน (ศูนย์พัฒนาเด็กเล็ก) หมู่ 8 บ้านแสงทอง	บ้านแสงทอง	เหล่าทอง	โซ่พิสัย	บึงกาฬ										1.10	1.1
143	อบต.เหล่าทอง	โครงการก่อสร้างฝายน้ำล้น		เหล่าทอง	โซ่พิสัย	บึงกาฬ								2563	2564	2.00	2.4
144	อบต.เหล่าทอง	โครงการก่อสร้างฝายน้ำล้น หมู่ 4 บ้านเหล่าทอง	บ้านเหล่าทอง	เหล่าทอง	โซ่พิสัย	บึงกาฬ								2563	2564	0.20	2.4
145	อบต.เหล่าทอง	โครงการขุดลอก ลำห้วย หลง คลอง บึง		เหล่าทอง	โซ่พิสัย	บึงกาฬ								2563	2564	3.00	2.3
146	อบต.เหล่าทอง	โครงการขุดลอกฝายน้ำล้น หมู่ 7 บ้านทองกลาง	บ้านทองกลาง	เหล่าทอง	โซ่พิสัย	บึงกาฬ										2.40	2.4
147	อบต.เหล่าทอง	โครงการขุดลอกห้วย หมู่ 7 บ้านทองกลาง	บ้านทองกลาง	เหล่าทอง	โซ่พิสัย	บึงกาฬ										3.10	3.1
148	อบต.เหล่าทอง	โครงการปรับปรุงซ่อมแซมฝายน้ำล้น		เหล่าทอง	โซ่พิสัย	บึงกาฬ								2563	2564	0.40	2.2
149	อบต.น้ำจั้น	โครงการขุดลอกห้วยวังไธ้ ตอนล่าง บ้านดงกะพุง ม.5	บ้านดงกะพุง	น้ำจั้น	เสกา	บึงกาฬ								2563	2564	10.00	3.1
150	อบต.น้ำจั้น	ขุดลอกห้วยนาคำ บ้านดงกะพุง ม.5	บ้านดงกะพุง	น้ำจั้น	เสกา	บึงกาฬ								2563	2564	12.00	3.1
151	อบต.น้ำจั้น	ขุดลอกหนองแปน บ้านดงกะพุง ม.5	บ้านดงกะพุง	น้ำจั้น	เสกา	บึงกาฬ								2563	2564	4.00	2.3
152	อบต.น้ำจั้น	ขุดลอกหนองอิทธิ บ้านหนองดินเือก ม.6	บ้านหนองดินเือก	น้ำจั้น	เสกา	บึงกาฬ								2563	2564	10.00	2.3
153	อบต.น้ำจั้น	ขุดลอกหนองซอนช่วง บ้านหนองดินเือก ม.6	บ้านหนองดินเือก	น้ำจั้น	เสกา	บึงกาฬ								2563	2564	3.40	2.3
154	อบต.น้ำจั้น	ขุดลอกหนองบัวทอง บ้านหนองดินเือก ม.6	บ้านหนองดินเือก	น้ำจั้น	เสกา	บึงกาฬ								2563	2564	12.00	2.3
155	อบต.น้ำจั้น	ขุดลอกหนองไชวาน บ้านหนองดินเือก ม.6	บ้านหนองดินเือก	น้ำจั้น	เสกา	บึงกาฬ								2563	2564	10.00	2.3

ตารางแผนงาน/โครงการ ด้านทรัพยากรน้ำที่เสนอเพิ่มเติมจากพื้นที่ จังหวัดบึงกาฬ

ลำดับ	หน่วยงานรับผิดชอบ **	ชื่อแผนงาน / โครงการ / รายการ **	สถานที่ดำเนินการ							ผลลัพธ์/ผลสัมฤทธิ์		การดำเนินการโครงการ			ยุทธศาสตร์	
			ที่ตั้ง				กลุ่มน้ำ		พิกัด (WGS)			ปีเริ่มต้น (พ.ศ.)	ปีสิ้นสุด (พ.ศ.)	งบประมาณ ตามพรบ./ แผนงาน (ล้านบาท)		
			หมู่บ้าน	ตำบล	อำเภอ	จังหวัด	ลุ่มน้ำหลัก	ลุ่มน้ำย่อย	lat	long	จำนวน					หน่วย
156	อบต.น้ำจั้น	ชุดลอกหนองกอย บ้านหนองดินเือก ม.6	บ้านหนองดินเือก	น้ำจั้น	เสกา	บึงกาฬ							2563	2564	10.00	2.3
157	อบต.น้ำจั้น	ชุดลอกหนองหล่ม บ้านหนองดินเือก ม.6	บ้านหนองดินเือก	น้ำจั้น	เสกา	บึงกาฬ							2563	2564	12.00	2.3
158	อบต.น้ำจั้น	ชุดลอกหนองจันทน์ บ้านหนองดินเือก ม.6	บ้านหนองดินเือก	น้ำจั้น	เสกา	บึงกาฬ							2563	2564	10.00	2.3
159	อบต.น้ำจั้น	ชุดลอกหนองเหือดเมียง บ้านหนองดินเือก ม.6	บ้านหนองดินเือก	น้ำจั้น	เสกา	บึงกาฬ							2563	2564	10.00	2.3
160	อบต.น้ำจั้น	ชุดลอกหนองแกมมะม่วง บ้านหนองดินเือก ม.6	บ้านหนองดินเือก	น้ำจั้น	เสกา	บึงกาฬ							2563	2564	10.00	2.3
161	อบต.น้ำจั้น	ชุดลอกหนองท่าช้าง บ้านหนองดินเือก ม.6	บ้านหนองดินเือก	น้ำจั้น	เสกา	บึงกาฬ							2563	2564	2.00	2.3
162	อบต.น้ำจั้น	ชุดลอกหนองแสนบ้าน บ้านหนองดินเือก ม.6	บ้านหนองดินเือก	น้ำจั้น	เสกา	บึงกาฬ							2563	2564	10.00	2.3
163	อบต.น้ำจั้น	ก่อสร้างฝายน้ำล้นห้วยน้ำจั้น ม.7 บ้านหนองคล้า	บ้านหนองคล้า	น้ำจั้น	เสกา	บึงกาฬ							2563	2564	10.00	2.4
164	อบต.น้ำจั้น	ชุดลอกหนองเปรม บ้านหนองคล้า ม.7	บ้านหนองคล้า	น้ำจั้น	เสกา	บึงกาฬ							2563	2564	12.00	2.3
165	อบต.น้ำจั้น	ชุดลอกหนองปลาโต ม.9		น้ำจั้น	เสกา	บึงกาฬ					48000	สป.ม.	2563	2564	10.00	2.3
166	อบต.น้ำจั้น	ก่อสร้างฝายน้ำล้น ห้วยหมากเปิบ ม.12		น้ำจั้น	เสกา	บึงกาฬ							2563	2564	2.00	2.4
167	อบต.น้ำจั้น	ชุดลอกห้วยตึงฝั่ง บ้านคำบอน ม.2	บ้านคำบอน	น้ำจั้น	เสกา	บึงกาฬ							2563	2564	20.00	3.1
168	อบต.น้ำจั้น	ชุดลอกห้วยสีเสิบไร่ บ้านคำบอน ม.2	บ้านคำบอน	น้ำจั้น	เสกา	บึงกาฬ							2563	2564	10.00	3.1
169	อบต.น้ำจั้น	ชุดลอกวังเดือนห้า บ้านหนองนาแซง ม.8	บ้านหนองนาแซง	น้ำจั้น	เสกา	บึงกาฬ							2563	2564	12.00	2.3
170	อบต.น้ำจั้น	ชุดลอกห้วยหมากเปิบตอนบน-ล่าง บ้านท่าม่วงใต้ ม.12	บ้านท่าม่วงใต้	น้ำจั้น	เสกา	บึงกาฬ							2563	2564	10.00	3.1
171	อบต.น้ำจั้น	ชุดลอกห้วยคำบอน บ้านคำบอนใต้ ม.11	บ้านคำบอนใต้	น้ำจั้น	เสกา	บึงกาฬ							2563	2564	10.00	3.1
172	อบต.น้ำจั้น	ชุดลอกอ่างคู (ตอนบน) บ้านคำบอน ม.2	บ้านคำบอน	น้ำจั้น	เสกา	บึงกาฬ							2563	2564	10.00	2.2
173	อบต.น้ำจั้น	ชุดลอกอ่างห้วยหลวง (ห้วยอีโฮ) ม.2		น้ำจั้น	เสกา	บึงกาฬ							2563	2564	2.00	2.2
174	อบต.น้ำจั้น	ก่อสร้างฝายน้ำล้น ห้วยน้ำจั้น ตอนบน,กลาง บ้านน้ำจั้น	บ้านน้ำจั้น	น้ำจั้น	เสกา	บึงกาฬ							2563	2564	10.00	2.4
175	อบต.น้ำจั้น	ก่อสร้างฝายน้ำล้นห้วยโพธิ์ บ้านน้ำจั้น ม.1	บ้านน้ำจั้น	น้ำจั้น	เสกา	บึงกาฬ							2563	2564	10.00	2.4
176	อบต.น้ำจั้น	ชุดลอกห้วยน้ำจั้น ตอนบน-ล่าง บ้านเหล่าคาม ม.4	บ้านเหล่าคาม	น้ำจั้น	เสกา	บึงกาฬ							2563	2564	12.00	3.1
177	อบต.น้ำจั้น	ชุดลอกห้วยวังแมวตอนบน		น้ำจั้น	เสกา	บึงกาฬ							2563	2564	16.00	3.1
178	อบต.น้ำจั้น	ชุดลอกห้วยทรายตอนบน ม.11,ม.7		น้ำจั้น	เสกา	บึงกาฬ							2563	2564	2.00	3.1
179	อบต.น้ำจั้น	ชุดลอกหนองนาแซงและประตุน้ำใหม่ ม.8	บ้านหนองนาแซง	น้ำจั้น	เสกา	บึงกาฬ							2563	2564	10.00	2.3
180	อบต.น้ำจั้น	ชุดลอกฝายศีกุศย์ บ้านหนองนาแซง ม.8	บ้านหนองนาแซง	น้ำจั้น	เสกา	บึงกาฬ							2563	2564	10.00	2.2
181	อบต.น้ำจั้น	ก่อสร้างฝายน้ำล้นห้วยคำบอน ตอนกลาง-ล่าง บ้านคำบอน ม.2	บ้านคำบอน	น้ำจั้น	เสกา	บึงกาฬ							2563	2564	10.00	2.4
182	อบต.น้ำจั้น	ก่อสร้างฝายน้ำล้นห้วยทราย ตอนล่าง ม.11		น้ำจั้น	เสกา	บึงกาฬ							2563	2564	10.00	2.4
183	อบต.น้ำจั้น	ก่อสร้างฝายน้ำล้นห้วยน้ำจั้น ตอนกลาง ม.4		น้ำจั้น	เสกา	บึงกาฬ							2563	2564	6.00	2.4
184	อบต.น้ำจั้น	ก่อสร้างฝายน้ำล้นห้วยหมากเปิบ ตอนกลาง ม.4		น้ำจั้น	เสกา	บึงกาฬ							2563	2564	10.00	2.4
185	อบต.น้ำจั้น	ชุดลอกห้วยอีหลง บ้านสันติภาพ ม.10	บ้านสันติภาพ	น้ำจั้น	เสกา	บึงกาฬ							2563	2564	2.00	3.1
186	อบต.น้ำจั้น	ก่อสร้างฝายน้ำล้นห้วยอีหลง วัดป่ารัตนมาลี ม.10		น้ำจั้น	เสกา	บึงกาฬ							2563	2564	10.00	2.4
187	อบต.น้ำจั้น	ก่อสร้างฝายน้ำล้นห้วยสีเสิบไร่ ตอนกลาง ม.2		น้ำจั้น	เสกา	บึงกาฬ							2563	2564	12.00	2.4
188	อบต.น้ำจั้น	ชุดลอกห้วยโพธิ์ตอนกลาง ม.1		น้ำจั้น	เสกา	บึงกาฬ							2563	2564	10.00	3.1
189	อบต.น้ำจั้น	ชุดลอกหนองหวาย บ้านท่าม่วงใต้ ม.12	บ้านท่าม่วงใต้	น้ำจั้น	เสกา	บึงกาฬ							2563	2564	10.00	2.3
190	อบต.น้ำจั้น	ชุดคันหนองหวายวางท่อปิด-เปิด ระบบน้ำ ม.12		น้ำจั้น	เสกา	บึงกาฬ							2563	2564	8.00	2.4
191	อบต.น้ำจั้น	โครงการแก้มลิง อ่างคู บ้านคำบอน ม.2	บ้านคำบอน	น้ำจั้น	เสกา	บึงกาฬ							2563	2564	2.00	2.4
192	อบต.น้ำจั้น	โครงการขยายพื้นที่คันลิ่งพังจากหน้าวัดท่าม่วง ถึงสะพานไปบ้านดอนก่อ ต.ปงไฮ ม.3 ม.12		น้ำจั้น	เสกา	บึงกาฬ							2563	2564	10.00	3.2
193	อบต.โสภัก่วม	โครงการชุดลอกหนองยาว หมู่ 5	โสภัก่วม	เสกา	บึงกาฬ								2563	2564	1.00	2.3
194	อบต.โสภัก่วม	โครงการก่อสร้างฝายน้ำล้นแบบ มข.ลำห้วยหนึ่ง หมู่ 4	โสภัก่วม	เสกา	บึงกาฬ								2563	2564	1.00	2.4
195	อบต.โสภัก่วม	โครงการชุดลอกหนองม่วง หมู่ 5	โสภัก่วม	เสกา	บึงกาฬ								2563	2564	1.00	2.3
196	อบต.โสภัก่วม	โครงการชุดลอกหนองวังเรือ หมู่ 3	โสภัก่วม	เสกา	บึงกาฬ								2563	2564	1.00	2.3
197	อบต.โสภัก่วม	โครงการก่อสร้างฝายคันดิน/สะพานลำห้วยหนึ่ง 2 จุด หมู่ 5	โสภัก่วม	เสกา	บึงกาฬ								2563	2564	1.00	2.4
198	อบต.โสภัก่วม	โครงการชุดลอกส่งน้ำนาบั้ง หมู่ 1	โสภัก่วม	เสกา	บึงกาฬ								2563	2564	0.20	2.2
199	อบต.โสภัก่วม	โครงการก่อสร้างฝายคันดินลำห้วยม่วง หมู่ 7	โสภัก่วม	เสกา	บึงกาฬ								2563	2564	10.00	2.4
200	อบต.โสภัก่วม	โครงการชุดลอกระบบน้ำทำนาบั้ง หมู่ 12	โสภัก่วม	เสกา	บึงกาฬ								2563	2564	0.20	2.2
201	อบต.โสภัก่วม	โครงการชุดลอกห้วยหนึ่ง หมู่ 11	โสภัก่วม	เสกา	บึงกาฬ								2563	2564	0.20	3.1

ตารางแผนงาน/โครงการ ด้านทรัพยากรน้ำที่เสนอเพิ่มเติมจากพื้นที่ จังหวัดบึงกาฬ

ลำดับ	หน่วยงานรับผิดชอบ **	ชื่อแผนงาน / โครงการ / รายการ **	สถานที่ดำเนินการ							ผลลัพธ์/ผลสัมฤทธิ์		การดำเนินการโครงการ			ยุทธศาสตร์	
			ที่ตั้ง				กลุ่มน้ำ		พิกัด (WGS)			ปีเริ่มต้น (พ.ศ.)	ปีสิ้นสุด (พ.ศ.)	งบประมาณ ตามพรบ./ แผนงาน (ล้านบาท)		
			หมู่บ้าน	ตำบล	อำเภอ	จังหวัด	ลุ่มน้ำหลัก	ลุ่มน้ำย่อย	lat	long	จำนวน					หน่วย
202	อบต.โลกก่าม	โครงการขุดลอกห้วยหมากน้อย หมู่ 6		โลกก่าม	เสกา	บึงกาฬ							2563	2564	0.20	3.1
203	อบต.โลกก่าม	โครงการก่อสร้างฝายน้ำล้น หมู่ 12		โลกก่าม	เสกา	บึงกาฬ							2563	2564	0.40	2.4
204	อบต.โลกก่าม	โครงการก่อสร้างสะพานน้ำสาธารณะ หมู่ 6		โลกก่าม	เสกา	บึงกาฬ							2563	2564	0.40	2.4
205	อบต.โลกก่าม	โครงการขุดลอกสระน้ำสาธารณะ หมู่ 7		โลกก่าม	เสกา	บึงกาฬ							2563	2564	0.40	2.3
206	อบต.โลกก่าม	โครงการขุดลอกห้วยหมากน้อย (ดอนบม) หมู่ 3		โลกก่าม	เสกา	บึงกาฬ							2563	2564	0.40	3.1
207	อบต.โลกก่าม	โครงการก่อสร้างประตูกักเก็บน้ำดิบแหล่งน้ำดิบประปาหนองปะต่าง หมู่ 4		โลกก่าม	เสกา	บึงกาฬ							2563	2564	0.60	3.3
208	อบต.โลกก่าม	โครงการน้ำประปาพร้อมดื่ม (ทุกโรงเรียนในเขตตำบล)		โลกก่าม	เสกา	บึงกาฬ							2563	2564	0.20	1.1
209	อบต.โลกก่าม	โครงการขุดลอกหนองน้ำลำห้วย หมู่ 1-12		โลกก่าม	เสกา	บึงกาฬ							2563	2564	0.40	2.3
210	อบต.โลกก่าม	โครงการขุดเจาะบ่อบาดาลตามพื้นที่การเกษตร หมู่ 2		โลกก่าม	เสกา	บึงกาฬ							2563	2564	0.20	1.1
211	อบต.หนองงูเห่า	โครงการก่อสร้างระบบประปาหมู่บ้าน (วิเวศิน) ขนาดใหญ่		หนองงูเห่า	เสกา	บึงกาฬ									1.10	1.1
212	อบต.หนองงูเห่า	โครงการก่อสร้างระบบประปาหมู่บ้าน (ระบบบาดาล)		หนองงูเห่า	เสกา	บึงกาฬ									1.10	1.1
213	อบต.หนองงูเห่า	โครงการขุดลอกหนองห้วยน้อย-ใหญ่ ม.10 บ้านมงคลา		หนองงูเห่า	เสกา	บึงกาฬ									2.30	2.3
214	อบต.หนองงูเห่า	โครงการขุดลอกหนองบัว ม.11 บ้านปิยะชน		หนองงูเห่า	เสกา	บึงกาฬ									2.30	2.3
215	อบต.หนองงูเห่า	โครงการขุดลอกหนองเข้ ม.10 บ้านมงคลา		หนองงูเห่า	เสกา	บึงกาฬ									2.30	2.3
216	อบต.หนองงูเห่า	โครงการขุดลอก หนองค้ำกั้ง ม.8 บ้านเหล่า		หนองงูเห่า	เสกา	บึงกาฬ									2.30	2.3
217	อบต.หนองงูเห่า	โครงการขุดลอกลำห้วยหนองซุงและหนองงู ม.5 บ้านโคกกา		หนองงูเห่า	เสกา	บึงกาฬ									3.10	3.1
218	อบต.หนองงูเห่า	โครงการขุดลอกห้วยสาม ม.11 บ้านปิยะชน		หนองงูเห่า	เสกา	บึงกาฬ									3.10	3.1
219	อบต.หนองงูเห่า	โครงการขุดลอกลำห้วยดอนบม ม.2 บ้านบึงเต็ง		หนองงูเห่า	เสกา	บึงกาฬ									3.10	3.1
220	อบต.หนองงูเห่า	โครงการขุดลอกหนองห้วย - ท่าสงคร ม.9 ท่าแคงม		หนองงูเห่า	เสกา	บึงกาฬ									2.30	2.3
221	อบต.หนองงูเห่า	โครงการก่อสร้างอ่างเก็บน้ำห้วยหนองซุง		หนองงูเห่า	เสกา	บึงกาฬ							2563	2563	1.00	2.4
222	อบต.หนองงูเห่า	ก่อสร้างตลิ่งกันน้ำแม่บ้านสงคราม		หนองงูเห่า	เสกา	บึงกาฬ							2563	2563	20.00	3.2
223	อบต.หนองงูเห่า	โครงการปรับปรุงภูมิทัศน์และขุดลอกบึงเต็ง		หนองงูเห่า	เสกา	บึงกาฬ							2563	2564	20.00	2.3
224	อบต.ท่ากกแดง	ขุดเจาะบ่อบาดาลเพื่อการเกษตรหมู่บ้าน หมู่ที่ 1 บ้านท่ากกแดง	บ้านท่ากกแดง	ท่ากกแดง	เสกา	บึงกาฬ							2563	2563	0.30	1.1
225	อบต.ท่ากกแดง	ก่อสร้างฝายน้ำล้นห้วยดอนดักพร้อมขุดลอก บ้านหนองสิมพัฒนา หมู่ที่ 10	บ้านหนองสิมพัฒนา	ท่ากกแดง	เสกา	บึงกาฬ									2.40	2.4
226	อบต.ท่ากกแดง	ก่อสร้างฝายน้ำล้นห้วยโลกหัวพร้อมขุดลอก บ้านหนองสิมพัฒนา หมู่ที่ 10	บ้านหนองสิมพัฒนา	ท่ากกแดง	เสกา	บึงกาฬ									2.40	2.4
227	อบต.ท่ากกแดง	ก่อสร้างเขื่อนกั้นตลิ่งพืชม้านสงคราม หมู่ที่ 1 บ้านท่ากกแดง	บ้านท่ากกแดง	ท่ากกแดง	เสกา	บึงกาฬ									3.20	3.2
228	อบต.ท่ากกแดง	ก่อสร้างเขื่อนกั้นตลิ่งพืชม้านสงคราม หมู่ที่ 9 บ้านท่าดอกคู	บ้านท่าดอกคู	ท่ากกแดง	เสกา	บึงกาฬ									3.20	3.2
229	อบต.ท่ากกแดง	ก่อสร้างเขื่อนกั้นตลิ่งพืชม้านสงคราม หมู่ที่ 14 บ้านท่ากกแดงกลาง	บ้านท่ากกแดงกลาง	ท่ากกแดง	เสกา	บึงกาฬ									3.20	3.2
230	อบต.ท่ากกแดง	ก่อสร้างเขื่อนกั้นตลิ่งพืชม้านสงคราม หมู่ที่ 4 บ้านท่ากกแดง	บ้านท่ากกแดง	ท่ากกแดง	เสกา	บึงกาฬ									3.20	3.2
231	อบต.ท่ากกแดง	ก่อสร้างเขื่อนกั้นตลิ่งพืชม้านสงคราม หมู่ที่ 7 บ้านโนนสวรรค์	บ้านโนนสวรรค์	ท่ากกแดง	เสกา	บึงกาฬ									3.20	3.2
232	อบต.ท่ากกแดง	ขุดลอกห้วยหนองที่พร้อมปรับปรุงภูมิทัศน์แหล่งท่องเที่ยวเชิงอนุรักษ์		ท่ากกแดง	เสกา	บึงกาฬ									3.10	3.1
233	อบต.ท่าสะอาด	ก่อสร้างแนวกันตลิ่งพืชม้านสงคราม ม.4,5		ท่าสะอาด	เสกา	บึงกาฬ							2563	2564	20.00	3.2
234	อบต.ท่าสะอาด	ก่อสร้างสถานีสูบน้ำด้วยระบบไฟฟ้า บ้านศาลเดี่ยว ม.4	บ้านศาลเดี่ยว	ท่าสะอาด	เสกา	บึงกาฬ							2563	2564	1.60	2.4
235	อบต.ท่าสะอาด	ขุดลอกห้วยหนองหัว ม.5		ท่าสะอาด	เสกา	บึงกาฬ							2563	2564	0.60	3.1
236	อบต.ท่าสะอาด	คลองส่งน้ำเพื่อการเกษตร ม.4,5,8,13		ท่าสะอาด	เสกา	บึงกาฬ							2563	2564	1.00	2.2
237	อบต.ท่าสะอาด	ก่อสร้างประปาหมู่บ้าน ม.6		ท่าสะอาด	เสกา	บึงกาฬ							2563	2564	4.00	1.1
238	อบต.ท่าสะอาด	ก่อสร้างฝายน้ำล้นห้วยสาม พื้นที่ ม.6 ตามแบบ มข.27		ท่าสะอาด	เสกา	บึงกาฬ							2563	2564	0.60	2.4
239	อบต.ท่าสะอาด	ขุดลอกห้วยน้ำเงิน ม.8		ท่าสะอาด	เสกา	บึงกาฬ							2563	2564	1.00	3.1
240	อบต.ท่าสะอาด	ขุดลอกหนองหัดลัด พื้นที่ ม.9		ท่าสะอาด	เสกา	บึงกาฬ							2564	2564	0.40	2.3
241	อบต.ท่าสะอาด	เจาะบ่อน้ำบาดาล พื้นที่ ม.1,2,3,4,5,6,7,8,9,10,11,13		ท่าสะอาด	เสกา	บึงกาฬ							2563	2564	0.40	1.1
242	อบต.ท่าสะอาด	ขุดลอกห้วยคูน ม.4		ท่าสะอาด	เสกา	บึงกาฬ							2563	2564	0.60	3.1
243	อบต.ท่าสะอาด	ขุดลอกหนองนาแสงและประตุน้ำใหม่ ม.8		ท่าสะอาด	เสกา	บึงกาฬ							2563	2564	40.00	2.4
244	อบต.ท่าสะอาด	ทำฝายกักเก็บน้ำสายรุ้งห้วยน้ำคำ ม.8		ท่าสะอาด	เสกา	บึงกาฬ									2.40	2.4
245	อบต.ท่าสะอาด	ขุดลอกห้วยสาม พื้นที่ ม.6		ท่าสะอาด	เสกา	บึงกาฬ							2563	2564	0.60	3.1

ตารางแผนงาน/โครงการ ด้านทรัพยากรน้ำที่เสนอเพิ่มเติมจากพื้นที่ จังหวัดบึงกาฬ

ลำดับ	หน่วยงานรับผิดชอบ **	ชื่อแผนงาน / โครงการ / รายการ **	สถานที่ดำเนินการ						ผลลัพธ์/ผลสัมฤทธิ์		การดำเนินการโครงการ			ยุทธศาสตร์		
			ที่ตั้ง				คูน้ำ		พิกัด (WGS)		ปีเริ่มต้น (พ.ศ.)	ปีสิ้นสุด (พ.ศ.)	งบประมาณ ตามพรบ./ แผนงาน (ล้านบาท)			
			หมู่บ้าน	ตำบล	อำเภอ	จังหวัด	คูน้ำหลัก	คูน้ำย่อย	lat	long					จำนวน	หน่วย
246	อบต.ท่าสะอาด	ขุดลอกหนองพระธรรม ม.10		ท่าสะอาด	เซกา	บึงกาฬ							2563	2564	0.80	2.3
247	อบต.ท่าสะอาด	ขุดลอกห้วยอีเล็ด ม.3		ท่าสะอาด	เซกา	บึงกาฬ									3.10	3.1
248	อบต.ท่าสะอาด	ขุดลอกสระหลวง ม.13		ท่าสะอาด	เซกา	บึงกาฬ							2563	2564	0.80	2.3
249	อบต.ท่าสะอาด	ขุดลอกฝายใหม่ ม.8		ท่าสะอาด	เซกา	บึงกาฬ							2563	2564	0.80	2.2
250	อบต.ท่าสะอาด	ขุดลอกห้วยน้ำเงิน ม.8		ท่าสะอาด	เซกา	บึงกาฬ							2563	2564	0.80	3.1
251	อบต.ท่าสะอาด	ขุดลอกห้วยน้ำคำ ม.8		ท่าสะอาด	เซกา	บึงกาฬ							2563	2564	0.40	3.1
252	อบต.ท่าสะอาด	ขุดลอกห้วยบักบัว ม.8		ท่าสะอาด	เซกา	บึงกาฬ							2563	2564	0.80	3.1
253	อบต.ท่าสะอาด	ขุดลอกฝายเปรม ม.8		ท่าสะอาด	เซกา	บึงกาฬ							2563	2564	0.60	2.2
254	อบต.เซกา	สร้างฝายน้ำล้นลำห้วยเซกา ม.16		เซกา	เซกา	บึงกาฬ									2.40	2.4
255	อบต.เซกา	สร้างฝายทาบดิน หมู่ที่ 7		เซกา	เซกา	บึงกาฬ							2564	2564	0.50	2.4
256	อบต.เซกา	สร้างฝายทาบดิน หมู่ที่ 2		เซกา	เซกา	บึงกาฬ							2563	2563	0.20	2.4
257	อบต.เซกา	สร้างฝายทาบดินลำห้วยฝักชะ ม.4		เซกา	เซกา	บึงกาฬ									2.40	2.4
258	อบต.เซกา	สร้างฝายน้ำล้นห้วยฝักชะ ม.4		เซกา	เซกา	บึงกาฬ							2564	2564	4.00	2.4
259	อบต.เซกา	สร้างฝายน้ำล้นลำห้วยเรือ ม.2		เซกา	เซกา	บึงกาฬ									2.40	2.4
260	อบต.เซกา	สร้างฝายน้ำล้นลำห้วยนาจิว ม.5		เซกา	เซกา	บึงกาฬ									2.40	2.4
261	อบต.เซกา	สร้างคันดินตามลำห้วยอี ม.5		เซกา	เซกา	บึงกาฬ							2564	2564	2.00	2.2
262	อบต.เซกา	สร้างฝายน้ำล้นลำห้วยนาโต ม.9		เซกา	เซกา	บึงกาฬ							2564	2564	4.00	2.4
263	อบต.เซกา	โครงการซ่อมแซมฝายน้ำล้นกั้นน้ำอี ม.10		เซกา	เซกา	บึงกาฬ									2.20	2.2
264	อบต.เซกา	โครงการก่อสร้างเขื่อนห้วยอี ม.10		เซกา	เซกา	บึงกาฬ									3.00	3.0
265	อบต.เซกา	สร้างฝายน้ำล้นระหว่างห้วยก้านเหลือง ห้วยอินาค - ห้วยอีน้อย ม.12		เซกา	เซกา	บึงกาฬ									2.40	2.4
266	อบต.เซกา	สร้างฝายน้ำล้นเพื่อการเกษตรห้วยหินดอนบน ม.12		เซกา	เซกา	บึงกาฬ							2564	2564	4.00	2.4
267	อบต.เซกา	สร้างฝายน้ำล้นลำห้วยอีทุ่ง ม.16		เซกา	เซกา	บึงกาฬ									2.40	2.4
268	อบต.เซกา	สร้างฝายน้ำล้นลำห้วยบ้านเหลือง ม.18		เซกา	เซกา	บึงกาฬ							2563	2564	8.00	2.4
269	อบต.เซกา	สร้างฝายน้ำล้นมะเปิบ หมู่ที่ 19		เซกา	เซกา	บึงกาฬ									2.40	2.4
270	อบต.เซกา	สร้างฝายน้ำล้นคลองห้วยเสียด ม.21		เซกา	เซกา	บึงกาฬ							2564	2564	4.00	2.4
271	อบต.เซกา	โครงการทำฝายห้วยโตแทนฝายที่ชำรุด ม.2		เซกา	เซกา	บึงกาฬ							2563	2563	40.00	2.2
272	อบต.เซกา	ขุดลอกหนองเหมือด หมู่ที่ 2		เซกา	เซกา	บึงกาฬ							2564	2564	0.60	2.3
273	อบต.เซกา	ขุดลอกหนองคำแมวโพง หมู่ที่ 2		เซกา	เซกา	บึงกาฬ							2564	2564	0.60	2.3
274	อบต.เซกา	ขุดลอกหนองแสง หมู่ 2		เซกา	เซกา	บึงกาฬ							2563	2563	0.60	2.3
275	อบต.เซกา	ขุดลอกหนองสัมภูง หมู่ที่ 3		เซกา	เซกา	บึงกาฬ									2.30	2.3
276	อบต.เซกา	ขุดลอกหนองหัวควาย หมู่ที่ 3		เซกา	เซกา	บึงกาฬ									2.30	2.3
277	อบต.เซกา	ขุดลอกหนองปล่อยไถ หมู่ที่ 3		เซกา	เซกา	บึงกาฬ									2.30	2.3
278	อบต.เซกา	ขุดลอกหนองแสงโถน หมู่ที่ 3		เซกา	เซกา	บึงกาฬ									2.30	2.3
279	อบต.เซกา	ขุดลอกหนองหือใหญ่ หมู่ที่ 3		เซกา	เซกา	บึงกาฬ							2563	2563	0.60	2.3
280	อบต.เซกา	ขุดลอกหนองท่าช้าง หมู่ที่ 3		เซกา	เซกา	บึงกาฬ							2563	2563	0.60	2.3
281	อบต.เซกา	ขุดลอกหนองสูง หมู่ที่ 4		เซกา	เซกา	บึงกาฬ							2564	2564	0.60	2.3
282	อบต.เซกา	ขุดลอกห้วยฝักชะ หมู่ที่ 4		เซกา	เซกา	บึงกาฬ									3.10	3.1
283	อบต.เซกา	ขุดลอกหนองเอือด หมู่ที่ 4		เซกา	เซกา	บึงกาฬ							2564	2564	0.60	2.3
284	อบต.เซกา	ขุดลอกหนองไชวาน		เซกา	เซกา	บึงกาฬ							2564	2564	2.30	2.3
285	อบต.เซกา	ขุดลอกห้วย หนอง คลอง บึง ที่สาธารณะ ม.5		เซกา	เซกา	บึงกาฬ							2563	2564	1.20	3.1
286	อบต.เซกา	ขุดลอกหนองซุง ม.5		เซกา	เซกา	บึงกาฬ							2564	2564	0.60	2.3
287	อบต.เซกา	ขุดลอกหนองงบนัน ม.5		เซกา	เซกา	บึงกาฬ									2.30	2.3
288	อบต.เซกา	ขุดลอกหนองคาท้อเล ม.5		เซกา	เซกา	บึงกาฬ							2564	2564	0.60	2.3
289	อบต.เซกา	ขุดลอกหนองลำห้วยนาจิว ม.5		เซกา	เซกา	บึงกาฬ							2564	2564	0.60	2.3
290	อบต.เซกา	ขุดลอกทางดินน้ำนา นายบุญทัน คำนิยม ม.5		เซกา	เซกา	บึงกาฬ							2564	2564	0.60	3.1
291	อบต.เซกา	ขุดลอกคลองบริเวณหนองเข็สว ม.5		เซกา	เซกา	บึงกาฬ							2563	2563	0.60	2.2
292	อบต.เซกา	ขุดลอกหนองเลิง ม.5		เซกา	เซกา	บึงกาฬ							2563	2563	0.60	2.3

ตารางแผนงาน/โครงการ ด้านทรัพยากรน้ำที่เสนอเพิ่มเติมจากพื้นที่ จังหวัดบึงกาฬ

ลำดับ	หน่วยงานรับผิดชอบ **	ชื่อแผนงาน / โครงการ / รายการ **	สถานที่ดำเนินการ							ผลลัพธ์/ผลสัมฤทธิ์		การดำเนินการโครงการ			ยุทธศาสตร์
			ที่ตั้ง				คูน้ำ		พิกัด (WGS)			ปีเริ่มต้น (พ.ศ.)	ปีสิ้นสุด (พ.ศ.)	งบประมาณ ตามพรบ./ แผนงาน (ล้านบาท)	
			หมู่บ้าน	ตำบล	อำเภอ	จังหวัด	คูน้ำหลัก	คูน้ำย่อย	lat	long	จำนวน				
293	อบต.เซกา	ขุดลอกหนองแซ่สวน ทำคันรอบและลงท่อ ม.6		เซกา	เซกา	บึงกาฬ								2.30	2.3
294	อบต.เซกา	ขุดลอกหนองหญ้าไซ ม.6		เซกา	เซกา	บึงกาฬ						2563	2563	0.60	2.3
295	อบต.เซกา	ขุดลอกหนองไม้แก้ว ม.6		เซกา	เซกา	บึงกาฬ								2.30	2.3
296	อบต.เซกา	ขุดลอกหนองเหนียว หมู่ที่ 6		เซกา	เซกา	บึงกาฬ								2.30	2.3
297	อบต.เซกา	ขุดลอกห้วยแบ่ง หมู่ที่ 6		เซกา	เซกา	บึงกาฬ						2564	2564	0.60	3.1
298	อบต.เซกา	ขุดลอกลำห้วยอินาค หมู่ที่ 7		เซกา	เซกา	บึงกาฬ						2563	2563	0.70	3.1
299	อบต.เซกา	ขุดลอกลำห้วยนางเลิง หมู่ที่ 7		เซกา	เซกา	บึงกาฬ								3.10	3.1
300	อบต.เซกา	ขุดลอกห้วยโป่ง หมู่ที่ 8		เซกา	เซกา	บึงกาฬ						2564	2564	0.60	3.1
301	อบต.เซกา	ขุดลอกหนองเลิง ม.8		เซกา	เซกา	บึงกาฬ						2564	2564	0.60	2.3
302	อบต.เซกา	ขุดลอกลำห้วยบก ม.8		เซกา	เซกา	บึงกาฬ						2563	2563	0.60	3.1
303	อบต.เซกา	ขุดลอกลำห้วยนาจิว ม.8		เซกา	เซกา	บึงกาฬ						2564	2564	0.60	3.1
304	อบต.เซกา	ขุดลอกหนองบ่อ ม.9		เซกา	เซกา	บึงกาฬ								2.30	2.3
305	อบต.เซกา	ขุดลอกลำห้วยกะทะวัง ม.9		เซกา	เซกา	บึงกาฬ								3.10	3.1
306	อบต.เซกา	ขุดลอกลำห้วยเรือ ม.9		เซกา	เซกา	บึงกาฬ								3.10	3.1
307	อบต.เซกา	ขุดลอกลำห้วยคำป่า ม.9		เซกา	เซกา	บึงกาฬ						2564	2564	0.60	3.1
308	อบต.เซกา	ขุดลอกฝายหลวง ม.10		เซกา	เซกา	บึงกาฬ								2.20	2.2
309	อบต.เซกา	ขุดลอกหนองแคน ม.11		เซกา	เซกา	บึงกาฬ						2563	2563	0.60	2.3
310	อบต.เซกา	ขุดลอกห้วยก้านเหลือง ม.12		เซกา	เซกา	บึงกาฬ						2563	2563	0.60	3.1
311	อบต.เซกา	ขุดลอกกุตสามขา ม.12		เซกา	เซกา	บึงกาฬ						2563	2563	6.00	2.3
312	อบต.เซกา	ขุดลอกหนองปู่แม่แต ม.12		เซกา	เซกา	บึงกาฬ						2563	2563	6.00	2.3
313	อบต.เซกา	ขุดลอกหนองชียาว ม.12		เซกา	เซกา	บึงกาฬ						2563	2563	6.00	2.3
314	อบต.เซกา	ขุดลอกห้วยหิน ม.12		เซกา	เซกา	บึงกาฬ							2563	6.00	3.1
315	อบต.เซกา	ขุดลอกห้วยอีจอกและขุดลอกห้วยที่เชื่อมต่อ หมู่ที่ 13		เซกา	เซกา	บึงกาฬ						2564	2564	6.00	3.1
316	อบต.เซกา	ขุดลอกห้วยหิน หมู่ที่ 13		เซกา	เซกา	บึงกาฬ						2564	2564	0.70	3.1
317	อบต.เซกา	ขุดลอกห้วยถ้ำบก หมู่ที่ 13		เซกา	เซกา	บึงกาฬ								3.10	3.1
318	อบต.เซกา	ขุดลอกห้วยลึก หมู่ที่ 15		เซกา	เซกา	บึงกาฬ						2563	2563	0.60	3.1
319	อบต.เซกา	ขุดลอกหินโง่ในจาน ม.14		เซกา	เซกา	บึงกาฬ								2.30	2.3
320	อบต.เซกา	ขุดลอกลำห้วยก้านเหลือง ม.14		เซกา	เซกา	บึงกาฬ								3.10	3.1
321	อบต.เซกา	ขุดลอกลำห้วยเซกา		เซกา	เซกา	บึงกาฬ								3.10	3.1
322	อบต.เซกา	ขุดลอกห้วยลึก หมู่ที่ 15		เซกา	เซกา	บึงกาฬ						2563	2563	0.60	3.1
323	อบต.เซกา	ขุดลอกแหล่งน้ำธรรมชาติ หมู่ที่ 16		เซกา	เซกา	บึงกาฬ						2563	2563	0.60	2.3
324	อบต.เซกา	ขุดลอกหนองดงไถ่ หมู่ที่ 17		เซกา	เซกา	บึงกาฬ								2.30	2.3
325	อบต.เซกา	ขุดลอกหนองเจ้าสุวรรณคูหา		เซกา	เซกา	บึงกาฬ						2564	2564	0.60	2.3
326	อบต.เซกา	ขุดลอกหนองห้วยนาจิว หมู่ที่ 19		เซกา	เซกา	บึงกาฬ								2.30	2.3
327	อบต.เซกา	ขุดลอกห้วยบักเบ็น ม.19		เซกา	เซกา	บึงกาฬ						2564	2564	0.60	3.1
328	อบต.เซกา	ขุดลอกหนองกะเชอ ม.21		เซกา	เซกา	บึงกาฬ						2564	2564	0.60	2.3
329	อบต.เซกา	ขุดลอกลำห้วยเสียด ม.21		เซกา	เซกา	บึงกาฬ						2563	2563	0.60	3.1
330	อบต.เซกา	ขุดลอกหนองกุตแห่ ม.22		เซกา	เซกา	บึงกาฬ						2564	2564	0.60	2.3
331	อบต.เซกา	ขุดลอกหนองปู่งักไย ม.22		เซกา	เซกา	บึงกาฬ						2564	2564	0.60	2.3
332	อบต.เซกา	ขุดลอกหนองสูง หมู่ที่ 22		เซกา	เซกา	บึงกาฬ						2564	2564	0.60	2.3
333	อบต.เซกา	ขุดลอกหนองแสง หมู่ที่ 22		เซกา	เซกา	บึงกาฬ						2564	2564	0.60	2.3
334	อบต.เซกา	ขุดลอกลำห้วยแก่งคูณ หมู่ที่ 23		เซกา	เซกา	บึงกาฬ						2564	2564	0.60	3.1
335	อบต.เซกา	ซ่อมแซมฝายท่าบ้านดิน หมู่ที่ 4		เซกา	เซกา	บึงกาฬ						2564	2564	0.30	2.2
336	อบต.เซกา	สร้างสถานีสูบน้ำด้วยไฟฟ้าพร้อมคลองส่งน้ำเพื่อการเกษตร		เซกา	เซกา	บึงกาฬ								2.40	2.4
337	อบต.เซกา	โครงการก่อสร้างเขื่อนป้องกันตลิ่ง		เซกา	เซกา	บึงกาฬ						2563	2564	40.00	3.2
338	อบต.เซกา	โครงการก่อสร้างเขื่อน กันลำน้ำอีที่เขื่อนเดิมที่พังเสียหาย หมู่ที่ 2		เซกา	เซกา	บึงกาฬ						2563	2564	100.00	3.2
339	อบต.เซกา	โครงการก่อสร้างคันดินตามลำห้วย หมู่ที่ 5		เซกา	เซกา	บึงกาฬ						2563	2564	4.00	2.2

ตารางแผนงาน/โครงการ ด้านทรัพยากรน้ำที่เสนอเพิ่มเติมจากพื้นที่ จังหวัดบึงกาฬ

ลำดับ	หน่วยงานรับผิดชอบ **	ชื่อแผนงาน / โครงการ / รายการ **	สถานที่ดำเนินการ						ผลลัพธ์/ผลสัมฤทธิ์		การดำเนินการโครงการ			ยุทธศาสตร์	
			ที่ตั้ง				กลุ่มน้ำ				พิกัด (WGS)		ปีเริ่มต้น (พ.ศ.)		ปีสิ้นสุด (พ.ศ.)
			หมู่บ้าน	ตำบล	อำเภอ	จังหวัด	ลุ่มน้ำหลัก	ลุ่มน้ำย่อย	lat	long	จำนวน	หน่วย			
340	อบต.เซกา	โครงการขุดลอกตลิ่งปากสามของข้างทาง ม.18		เซกา	เซกา	บึงกาฬ						2563	2564	1.20	2.3
341	อบต.เซกา	โครงการก่อสร้างประตูเปิดปิดทางระบายน้ำ คลส.หนองวังคูน ม.5		เซกา	เซกา	บึงกาฬ						2563	2563	0.50	3.0
342	อบต.บ้านดง	โครงการก่อสร้างฝายกักเก็บน้ำ/ฝายน้ำล้นเพื่อการเกษตร		บ้านดง	เซกา	บึงกาฬ						2563	2564	3.00	2.4
343	อบต.บ้านดง	โครงการขุดลอกหนองน้ำสาธารณะ		บ้านดง	เซกา	บึงกาฬ						2563	2564	3.00	2.3
344	อบต.บ้านดง	โครงการขุดลอกฝายค้ำตนาเพื่อใช้เป็นบ่อน้ำดิบปะปา		บ้านดง	เซกา	บึงกาฬ								1.00	1.0
345	อบต.บ้านดง	โครงการขุดลอกลำห้วยสาธารณะ		บ้านดง	เซกา	บึงกาฬ						2563	2564	3.00	3.1
346	อบต.บ้านดง	โครงการขุดลอกหนองโพนสาวอี (เพิ่มเติม)		บ้านดง	เซกา	บึงกาฬ						2563	2563	1.00	2.3
347	อบต.บ้านดง	โครงการขุดลอกห้วยท่าหม้อ		บ้านดง	เซกา	บึงกาฬ						2563	2563	1.00	3.1
348	อบต.บ้านดง	โครงการขุดลอกห้วยซ้างดอนล่าง		บ้านดง	เซกา	บึงกาฬ						2563	2563	1.00	3.1
349	อบต.บ้านดง	โครงการขุดลอกห้วยอีหล้า ห้วยบ้านนา ห้วยต้นผึ้ง ห้วยกบฏี ห้วยโปร่งคว หนองกลางโคก		บ้านดง	เซกา	บึงกาฬ						2563	2563	1.00	3.1
350	อบต.บ้านดง	โครงการขุดลอกสระหนองโ		บ้านดง	เซกา	บึงกาฬ								2.30	2.3
351	อบต.บ้านดง	โครงการฝายชะลอน้ำห้วยทรายห้วยก้อน		บ้านดง	เซกา	บึงกาฬ								2.40	2.4
352	อบต.บ้านดง	ขุดเจาะบาดาล		บ้านดง	เซกา	บึงกาฬ						2563	2564	2.00	1.1
353	อบต.บ้านดง	ก่อสร้างประปาบาดาลขนาดใหญ่/วัดดินขนาดใหญ่		บ้านดง	เซกา	บึงกาฬ						2563	2564	30.00	1.1
354	อบต.บ้านดง	ซ่อมแซมบ่อบาดาลภายในหมู่บ้าน		บ้านดง	เซกา	บึงกาฬ						2563	2564	1.00	1.1
355	อบต.บ้านดง	โครงการขุดลอกห้วยตอชิงในสาวอี		บ้านดง	เซกา	บึงกาฬ								2.30	2.3
356	อบต.บ้านดง	โครงการขุดลอกหนองสาธารณะ 3 แห่ง 1.หนองคน 2.หนองกุด 3.หนอง ฝ้าย 4. ห้วยฝ้ายแค		บ้านดง	เซกา	บึงกาฬ								2.30	2.3
357	อบต.บ้านดง	ขุดลอกคลองน้ำในหมู่บ้าน		บ้านดง	เซกา	บึงกาฬ						2563	2564	2.00	2.3
358	อบต.บ้านดง	ขุดสระเก็บน้ำเพื่อการเกษตร		บ้านดง	เซกา	บึงกาฬ						2563	2563	0.50	2.3
359	อบต.บ้านดง	โครงการก่อสร้างคลองส่งน้ำ/คลองระบายน้ำ คลองดิน คลองทล.		บ้านดง	เซกา	บึงกาฬ								2.40	2.4
360	อบต.บ้านดง	โครงการลอกคลองห้วยน้อยหนองวงสาวอี		บ้านดง	เซกา	บึงกาฬ								3.10	3.1
361	อบต.ปงไธ	ก่อสร้างระบบน้ำประปาหมู่บ้านที่ 12,11,7,6,8,2,4,13,14,15,16,17		ปงไธ	เซกา	บึงกาฬ								1.10	1.1
362	อบต.ปงไธ	ก่อสร้างฝายน้ำล้นห้วยเต็ดดอนบน ตอนกลางตอนล่าง หมู่ที่ 1,2,10,11,12,14,18		ปงไธ	เซกา	บึงกาฬ								2.40	2.4
363	อบต.ปงไธ	ขุดลอกห้วยใหญ่ ตอนบนกลางและตอนล่าง หมู่ที่ 5,9		ปงไธ	เซกา	บึงกาฬ								3.10	3.1
364	อบต.ปงไธ	ขุดลอกห้วยไร่ตอนบน ตอนกลางและตอนล่าง หมู่ที่ 4,6,7,8,13		ปงไธ	เซกา	บึงกาฬ						2563	2563	5.60	3.1
365	อบต.ปงไธ	ขุดลอกวังเดือนห้าตอนบน หมู่ที่ 15		ปงไธ	เซกา	บึงกาฬ								2.30	2.3
366	อบต.ปงไธ	ก่อสร้างฝายน้ำล้นห้วยปงตอนบน ตอนกลาง และตอนล่าง หมู่ที่ 1,10,11,18		ปงไธ	เซกา	บึงกาฬ								2.40	2.4
367	อบต.ปงไธ	ก่อสร้างฝายน้ำล้นห้วยไร่ หมู่ที่ 6,7 พร้อมก่อสร้างประตูเปิด - ปิดน้ำ		ปงไธ	เซกา	บึงกาฬ								2.40	2.4
368	อบต.ปงไธ	ก่อสร้างฝายกั้นหนองปลิง ม.1		ปงไธ	เซกา	บึงกาฬ								2.40	2.4
369	อบต.ปงไธ	ก่อสร้างฝายน้ำล้นห้วยใหญ่ พร้อมสร้างประตูเปิด - ปิดน้ำ และเสริมหลัง ฝายน้ำล้นที่มีอยู่เดิม หมู่ที่ 5,9		ปงไธ	เซกา	บึงกาฬ								2.40	2.4
370	อบต.ปงไธ	ขุดลอกหนองผ้ายี่ ม.2		ปงไธ	เซกา	บึงกาฬ						2563	2563	1.00	2.3
371	อบต.ปงไธ	ขุดลอกห้วยลึก หมู่ที่ 3,15		ปงไธ	เซกา	บึงกาฬ								3.10	3.1
372	อบต.ปงไธ	ขุดลอกหนองปลิง ม.1		ปงไธ	เซกา	บึงกาฬ								2.30	2.3
373	อบต.ปงไธ	ขุดลอกห้วยเข้ ม.4		ปงไธ	เซกา	บึงกาฬ								3.10	3.1
374	อบต.ปงไธ	ขุดลอกหนองน้ำสาธารณะห้วยอีเลิศ ม.14 พร้อมก่อสร้างบ่อกองน้ำ		ปงไธ	เซกา	บึงกาฬ								2.30	2.3
375	อบต.ปงไธ	ก่อสร้างประตูเปิด - ปิดน้ำ หนองเรือ หมู่ที่ 16		ปงไธ	เซกา	บึงกาฬ								3.20	3.2
376	อบต.ปงไธ	ขุดลอกหนองน้ำสาธารณะห้วยบาง หมู่ที่ 18		ปงไธ	เซกา	บึงกาฬ								2.30	2.3
377	อบต.ปงไธ	ขุดลอกหนองน้ำสาธารณะบึงพารา ม.2 พร้อมประตูเปิด - ปิดน้ำ		ปงไธ	เซกา	บึงกาฬ						2563	2563	1.35	2.2
378	อบต.ปงไธ	ขุดลอกหนองน้ำสาธารณะลำห้วยแดง หมู่ที่ 1		ปงไธ	เซกา	บึงกาฬ								2.30	2.3
379	อบต.ปงไธ	ขุดลอกหนองน้ำสาธารณะห้วยแล้งพร้อมก่อสร้างบ่อกองน้ำ		ปงไธ	เซกา	บึงกาฬ								2.30	2.3
380	อบต.ปงไธ	ขุดลอกบึงสะทรม หมู่ที่ 4,13		ปงไธ	เซกา	บึงกาฬ								2.30	2.3

ตารางแผนงาน/โครงการ ด้านทรัพยากรน้ำที่เสนอเพิ่มเติมจากพื้นที่ จังหวัดบึงกาฬ

ลำดับ	หน่วยงานรับผิดชอบ **	ชื่อแผนงาน / โครงการ / รายการ **	สถานที่ดำเนินการ						ผลลัพธ์/ผลสัมฤทธิ์		การดำเนินการโครงการ			ยุทธศาสตร์		
			ที่ตั้ง				คูน้ำ		พิกัด (WGS)		ปริมาณ	ปีเริ่มต้น	ปีสิ้นสุด		ตามพรบ./แผนงาน (ล้านบาท)	
			หมู่บ้าน	ตำบล	อำเภอ	จังหวัด	คูน้ำหลัก	คูน้ำย่อย	lat	long						(พ.ศ.)
381	อบต.ปงไธ	ก่อสร้างฝายดินห้วยอีเลิศคอนบน		ปงไธ	เสกา	บึงกาฬ							2563	2563	0.50	2.4
382	อบต.ปงไธ	ก่อสร้างฝายคั่นกันน้ำริมแม่น้ำชี หมู่ที่ 17		ปงไธ	เสกา	บึงกาฬ							2563	2563	0.80	2.4
383	อบต.ปงไธ	ก่อสร้างผนังป้องกันกัดเซาะริมตลิ่ง แม่น้ำชี หมู่ที่ 1 - 18		ปงไธ	เสกา	บึงกาฬ									3.20	3.2
384	อบต.ปงไธ	ขุดคลองส่งน้ำเพื่อการเกษตรพร้อมเครื่องสูบน้ำ พื้นที่ตำบลปงไธ หมู่ที่ 1 - 18		ปงไธ	เสกา	บึงกาฬ									3.10	3.1
385	อบต.ปงไธ	ขุดลอกป่าช้าหนองคำควาย หมู่ที่ 5		ปงไธ	เสกา	บึงกาฬ									2.30	2.3
386	อบต.ปงไธ	ขุดจะน้ำบาดาลตามพื้นที่ทางการเกษตรในเขตพื้นที่ตำบลปงไธ หมู่ที่ 1 - 18		ปงไธ	เสกา	บึงกาฬ							2563	2563	0.30	1.1
387	อบต.ปงไธ	ขุดลอกห้วยอีวัดธรรมาธิปไตย หมู่ที่ 1		ปงไธ	เสกา	บึงกาฬ							2563	2563	3.10	3.1
388	อบต.ปงไธ	ขุดลอกห้วยดีเป็นสระกรมไปบ้านหนองจิก		ปงไธ	เสกา	บึงกาฬ									3.10	3.1
389	อบต.ปงไธ	ขุดลอก ห้วย หนอง คลอง บึง ในเขตตำบลปงไธ หมู่ที่ 1 - 18		ปงไธ	เสกา	บึงกาฬ							2563	2563	1.90	2.3
390	อบต.ปงไธ	ก่อสร้างฝายกั้นน้ำ ห้วย หนอง คลอง บึง ในเขตตำบลปงไธ หมู่ที่ 1 - 18		ปงไธ	เสกา	บึงกาฬ							2563	2563	1.90	2.4
391	อบต.ปงไธ	ก่อสร้างประตูเปิด - ปิดน้ำห้วยอีเลิศคอนบน - ตอนล่าง หมู่ที่ 3		ปงไธ	เสกา	บึงกาฬ							2563	2563	0.30	3.2
392	อบต.ปงไธ	ขุดลอกหนองงวงกรียน หมู่ที่ 12		ปงไธ	เสกา	บึงกาฬ							2563	2563	1.90	2.3
393	อบต.ปงไธ	ก่อสร้างประตูเปิด - ปิด หนองขุน หมู่ที่ 6		ปงไธ	เสกา	บึงกาฬ									3.20	3.2
394	อบต.ปงไธ	ก่อสร้างชลประทานห้วยบัง บ้านท่าช้าง หมู่ที่ 11		ปงไธ	เสกา	บึงกาฬ									3.10	3.1
395	อบต.ปงไธ	ก่อสร้างแก้มลิงหนองมันปลา(สนามวัดธรรมาธิปไตย) หมู่ที่ 1		ปงไธ	เสกา	บึงกาฬ									2.40	2.4
396	อบต.ปงไธ	ก่อสร้างประตูเปิด - ปิดน้ำหนองวังคลองปากห้วยไร่ หมู่ที่ 6		ปงไธ	เสกา	บึงกาฬ									3.20	3.2
397	อบต.ปงไธ	ขุดลอกหนองสิงห์ห้วยอี บ้านท่าสวรรค์ หมู่ที่ 7		ปงไธ	เสกา	บึงกาฬ							2563	2563	0.80	2.3
398	อบต.ปงไธ	ขุดลอกหนองชีขี้วาน หมู่ที่ 3		ปงไธ	เสกา	บึงกาฬ									2.30	2.3
399	อบต.ปงไธ	ก่อสร้างชลประทานห้วย หนอง คลอง บึง ในเขตตำบลปงไธ หมู่ที่ 1 - 18		ปงไธ	เสกา	บึงกาฬ									3.10	3.1
400	อบต.ปงไธ	ขุดลอกบึงทวาร หมู่ที่ 2		ปงไธ	เสกา	บึงกาฬ									2.30	2.3
401	อบต.ปงไธ	ขุดลอกหนองแสง หมู่ 1		ปงไธ	เสกา	บึงกาฬ									2.30	2.3
402	ทต.ท่าสะอาด	โครงการขุดลอกห้วยหม่ม		ท่าสะอาด	เสกา	บึงกาฬ							2563	2564	1.00	3.1
403	ทต.ท่าสะอาด	โครงการขุดลอกห้วยอีทิ้ง		ท่าสะอาด	เสกา	บึงกาฬ							2563	2564	1.00	3.1
404	ทต.ท่าสะอาด	โครงการขุดลอกห้วยหัวแสด		ท่าสะอาด	เสกา	บึงกาฬ							2563	2564	1.00	3.1
405	ทต.ท่าสะอาด	โครงการก่อสร้างฝายกั้นน้ำล้นคอนกรีตเสริมเหล็ก		ท่าสะอาด	เสกา	บึงกาฬ									2.40	2.4
406	ทต.ท่าสะอาด	โครงการก่อสร้างฝายชะลอน้ำ		ท่าสะอาด	เสกา	บึงกาฬ							2563	2563	0.40	2.4
407	ทต.ท่าสะอาด	โครงการขุดลอกแหล่งน้ำเพื่อการเกษตร		ท่าสะอาด	เสกา	บึงกาฬ									2.30	2.3
408	ทต.ท่าสะอาด	โครงการขุดสระเก็บน้ำเพื่อการอุปโภค บริโภค หมู่ 6 หมู่ 12		ท่าสะอาด	เสกา	บึงกาฬ									1.00	1.0
409	ทต.ศรีพนา	โครงการก่อสร้างเขื่อนกั้นตลิ่งห้วยเขกา ม.10,ม.15,ม.16		ศรีพนา	เสกา	บึงกาฬ									3.20	3.2
410	ทต.ศรีพนา	โครงการขุดลอกห้วยเขกา ม.10, ม.15, ม.16		ศรีพนา	เสกา	บึงกาฬ									3.10	3.1
411	ทต.ศรีพนา	โครงการวางระบบน้ำคสล.ด้วย คลองหนองส้มและห้วยเข็ก ม.14		ศรีพนา	เสกา	บึงกาฬ									2.20	2.2
412	ทต.ศรีพนา	โครงการปรับปรุงคันกั้นน้ำอย่างกะเซาะเทศบาลตำบลศรีพนา		ศรีพนา	เสกา	บึงกาฬ									2.40	2.4
413	ทต.ขาง	ฝั่งท่อน้ำใต้ดินเพื่อการเกษตร ม.1		ขาง	เสกา	บึงกาฬ									2.20	2.2
414	ทต.ขาง	สร้างฝาย คสล. พร้อมขุดลอกสายกุดคน ม.1		ขาง	เสกา	บึงกาฬ									2.40	2.4
415	ทต.ขาง	ขุดบ่อเพื่อใช้ในการเกษตร ม.1		ขาง	เสกา	บึงกาฬ									2.30	2.3
416	ทต.ขาง	โครงการสร้างคลองส่งน้ำเพื่อการเกษตรจากลำน้ำชีถึงดงเสียด ม.1		ขาง	เสกา	บึงกาฬ									2.40	2.4
417	ทต.ขาง	สร้างฝายกั้นน้ำ ม.1		ขาง	เสกา	บึงกาฬ									3.10	3.1
418	ทต.ขาง	ขุดลอกห้วยหนองคลองบึง ม.1		ขาง	เสกา	บึงกาฬ									3.10	3.1
419	ทต.ขาง	สร้างสถานีสูบน้ำด้วยพลังไฟฟ้า ม.1		ขาง	เสกา	บึงกาฬ									2.40	2.4
420	ทต.ขาง	สร้างคลองส่งน้ำระบบท่อและคอนกรีต ม.1		ขาง	เสกา	บึงกาฬ									3.10	3.1
421	ทต.ขาง	ขุดลอกสายขาง ม.1		ขาง	เสกา	บึงกาฬ									3.10	3.1
422	ทต.ขาง	ขุดทำแก้มลิงกุดขาง ม.1		ขาง	เสกา	บึงกาฬ									2.40	2.4
423	ทต.ขาง	ขุดลอกหนองคาปู ม.2		ขาง	เสกา	บึงกาฬ									2.30	2.3

ตารางแผนงาน/โครงการ ด้านทรัพยากรน้ำที่เสนอเพิ่มเติมจากพื้นที่ จังหวัดบึงกาฬ

ลำดับ	หน่วยงานรับผิดชอบ **	ชื่อแผนงาน / โครงการ / รายการ **	สถานที่ดำเนินการ						ผลลัพธ์/ผลสัมฤทธิ์		การดำเนินการโครงการ			ยุทธศาสตร์		
			ที่ตั้ง				ลุ่มน้ำ		พิกัด (WGS)		จำนวน	หน่วย	ปีเริ่มต้น (พ.ศ.)		ปีสิ้นสุด (พ.ศ.)	งบประมาณ ตามพรบ./ แผนงาน (ล้านบาท)
			หมู่บ้าน	ตำบล	อำเภอ	จังหวัด	ลุ่มน้ำหลัก	ลุ่มน้ำย่อย	lat	long						
424	ทต.ซาง	ขุดลอกหนองแวง ม.2		ซาง	เสกา	บึงกาฬ								2.30	2.3	
425	ทต.ซาง	ขุดลอกหนองนางแง ม.2		ซาง	เสกา	บึงกาฬ						2563	2563	2.00	2.3	
426	ทต.ซาง	ขุดบ่อบาดาลขนาดเล็ก ม.2		ซาง	เสกา	บึงกาฬ								1.10	1.1	
427	ทต.ซาง	ขุดลอกสายห้วยหนองหมาขาว ม.2		ซาง	เสกา	บึงกาฬ								3.10	3.1	
428	ทต.ซาง	ขุดลอกหนองลาน้อย ม.2		ซาง	เสกา	บึงกาฬ						2563	2563	2.00	2.3	
429	ทต.ซาง	ขุดลอกหนองเล ม.2		ซาง	เสกา	บึงกาฬ						2564	2564	2.00	2.3	
430	ทต.ซาง	ขุดลอกหนองหม่ม ม.2		ซาง	เสกา	บึงกาฬ						2563	2563	2.00	2.3	
431	ทต.ซาง	สร้างแนวกันเขตที่สาธารณะ ม.2		ซาง	เสกา	บึงกาฬ								0.20	3.1	
432	ทต.ซาง	โครงการก่อสร้างคลองส่งน้ำระบบท่อแรงดันของลาดควาย หนองหมาตายน ม.2		ซาง	เสกา	บึงกาฬ								3.10	3.1	
433	ทต.ซาง	ซ่อมแซมฝายน้ำล้นห้วยสายซาง ม.3		ซาง	เสกา	บึงกาฬ								2.20	2.2	
434	ทต.ซาง	โครงการสร้างสถานีสูบน้ำ ม.3		ซาง	เสกา	บึงกาฬ								2.40	2.4	
435	ทต.ซาง	ก่อสร้างทับกั้นน้ำลำห้วยนาสีดา ม.4		ซาง	เสกา	บึงกาฬ								3.10	3.1	
436	ทต.ซาง	ก่อสร้างท่อส่งน้ำเพื่อการเกษตร ม.4		ซาง	เสกา	บึงกาฬ								2.20	2.2	
437	ทต.ซาง	ขุดลอกลำห้วยนาสีดาตอนล่าง ม.4		ซาง	เสกา	บึงกาฬ								3.10	3.1	
438	ทต.ซาง	ปรับปรุงซ่อมแซมฝายกั้นน้ำลำห้วยนาสีดา ม.4		ซาง	เสกา	บึงกาฬ								2.20	2.2	
439	ทต.ซาง	ขุดลอกลำห้วยนาสีดาตอนบน ม.4		ซาง	เสกา	บึงกาฬ								3.10	3.1	
440	ทต.ซาง	ขุดลอกหนองชัยวาน ม.4		ซาง	เสกา	บึงกาฬ								2.30	2.3	
441	ทต.ซาง	ขุดลอกหนองงูเหลือม ม.4		ซาง	เสกา	บึงกาฬ								2.30	2.3	
442	ทต.ซาง	ขุดลอกหนองเหืองา ม.4		ซาง	เสกา	บึงกาฬ								2.30	2.3	
443	ทต.ซาง	ขุดเจาะบ่อบาดาลเพื่อการเกษตร ม.4		ซาง	เสกา	บึงกาฬ								1.10	1.1	
444	ทต.ซาง	ขยายท่อส่งน้ำเพื่อการเกษตรภายในหมู่บ้าน ม.4		ซาง	เสกา	บึงกาฬ								2.20	2.2	
445	ทต.ซาง	ขุดลอกหนองบ่อ ม.5		ซาง	เสกา	บึงกาฬ								2.30	2.3	
446	ทต.ซาง	ขุดลอกหนองนาคอกัน ม.5		ซาง	เสกา	บึงกาฬ								2.30	2.3	
447	ทต.ซาง	ปรับปรุงซ่อมแซมและพัฒนาฝายห้วยคำ ม.6		ซาง	เสกา	บึงกาฬ								2.20	2.2	
448	ทต.ซาง	ขุดลอกหนองบัวบาน ม.8		ซาง	เสกา	บึงกาฬ								2.30	2.3	
449	ทต.ซาง	ขุดลอกหนองสาธารณะหมู่บ้าน ม.6		ซาง	เสกา	บึงกาฬ								2.30	2.3	
450	ทต.ซาง	ขุดลอกบ่อยายสี ม.7		ซาง	เสกา	บึงกาฬ								2.30	2.3	
451	ทต.ซาง	ขุดสระเพื่อการเกษตร ม.7		ซาง	เสกา	บึงกาฬ								2.30	2.3	
452	ทต.ซาง	ทำฝายกั้นน้ำลำห้วยบ่อยายสี ม.7		ซาง	เสกา	บึงกาฬ						2563	2563	0.20	2.4	
453	ทต.ซาง	ขุดลอกห้วยสายซาง ม.7		ซาง	เสกา	บึงกาฬ						2563	2563	1.00	3.1	
454	ทต.ซาง	ขุดลอกหนองเหมือดทาม ม.8		ซาง	เสกา	บึงกาฬ								2.30	2.3	
455	ทต.ซาง	ขุดลอกลำห้วยหนองเหมือดทาม ม.8		ซาง	เสกา	บึงกาฬ								3.10	3.1	
456	ทต.ซาง	ขุดลอกลำห้วยหนองทุ่งปักบัว ม.8		ซาง	เสกา	บึงกาฬ						2563	2563	5.00	3.1	
457	ทต.ซาง	สร้างอุโมงค์ระบายน้ำ ม.9		ซาง	เสกา	บึงกาฬ								3.10	3.1	
458	ทต.ซาง	สร้างคันคูดินเพื่อสร้างฝายกั้นน้ำล้นคูที่เขียวได้ ม.9		ซาง	เสกา	บึงกาฬ						2563	2564	6.00	2.2	
459	ทต.ซาง	ขุดลอกหนองชะงะหรือมลาย ม.9		ซาง	เสกา	บึงกาฬ						2563	2564	2.00	2.3	
460	ทต.ซาง	ขุดลอกคลองไถท่อน ห้วยสี ม.9		ซาง	เสกา	บึงกาฬ						2563	2564	1.00	3.1	
461	ทต.ซาง	ขุดลอกกุดซางตอนใต้		ซาง	เสกา	บึงกาฬ						2563	2564	20.00	2.3	
462	อบจ.บึงกาฬ	โครงการขุดลอกห้วยกะมันตอนบน		หนองพันทา	โซพิสัย	บึงกาฬ					100	ครัวเรือน		3.10	3.1	
463	อบจ.บึงกาฬ	โครงการขุดลอกห้วยกะมันตอนบน บ้านโนนโพธิ์ศรี ม.10	บ้านโนนโพธิ์ศรี	หนองพันทา	โซพิสัย	บึงกาฬ					100	ครัวเรือน	2563	2564	1.60	3.1
464	อบจ.บึงกาฬ	โครงการขุดลอกหน้าฝายน้ำล้นลำห้วยหนึ่ง	บ้านห้วยหินลาด	บึงโจนหลง	บึงโจนหลง	บึงกาฬ					100	ครัวเรือน	2563	2563	1.00	3.1
465	อบจ.บึงกาฬ	โครงการก่อสร้างฝายน้ำล้นขนาดเล็กลำห้วยหนึ่ง		บึงโจนหลง	บึงโจนหลง	บึงกาฬ					100	ครัวเรือน	2563	2564	1.00	2.4
466	อบจ.บึงกาฬ	โครงการก่อสร้างบ่อบำบัดน้ำเสียสหกรณ์ กองทุนสวนยาง ภายใต้งังหวัดบึงกาฬ				บึงกาฬ					100	ครัวเรือน			4.00	4.0
467	อบจ.บึงกาฬ	โครงการก่อสร้างระบบประปาผิวดิน บ้านโนนสวนปอ ม.6	บ้านโนนสวนปอ	บึงโจนหลง	บึงโจนหลง	บึงกาฬ					100	ครัวเรือน	2563	2563	1.00	1.0
468	อบจ.บึงกาฬ	โครงการขุดลอกหนองแมว		บึงโจนหลง	บึงโจนหลง	บึงกาฬ					100	ครัวเรือน	2563	2563	1.00	2.3

ตารางแผนงาน/โครงการ ด้านทรัพยากรน้ำที่เสนอเพิ่มเติมจากพื้นที่ จังหวัดบึงกาฬ

ลำดับ	หน่วยงานรับผิดชอบ **	ชื่อแผนงาน / โครงการ / รายการ **	สถานที่ดำเนินการ							ผลลัพธ์/ผลสัมฤทธิ์		การดำเนินการโครงการ			ยุทธศาสตร์	
			ที่ตั้ง				คู่มือน้ำ		พิกัด (WGS)			ปีเริ่มต้น (พ.ศ.)	ปีสิ้นสุด (พ.ศ.)	งบประมาณ ตามพรบ./ แผนงาน (ล้านบาท)		
			หมู่บ้าน	ตำบล	อำเภอ	จังหวัด	คู่มือน้ำหลัก	คู่มือน้ำย่อย	lat	long	จำนวน					หน่วย
469	อบจ.บึงกาฬ	โครงการก่อสร้างฝายน้ำล้นลำห้วยทราย		บึงโขงหลง	บึงโขงหลง	บึงกาฬ					100	ครัวเรือน	2563	2563	1.00	2.4
470	อบจ.บึงกาฬ	โครงการก่อสร้างบ่อน้ำบาดาล บ้านพองกลาง	บ้านพองกลาง	เหล่าพอง	โซ่พิสัย	บึงกาฬ					100	ครัวเรือน			1.00	1.0
471	อบจ.บึงกาฬ	โครงการก่อสร้างทำนบกั้นน้ำจากลำน้ำอิมให้ไหลเข้าท่วมพื้นที่ การเกษตรระหว่าง ม.5 ม.6		เซกา	เซกา	บึงกาฬ					100	ครัวเรือน	2563	2564	2.00	2.2
472	อบจ.บึงกาฬ	โครงการก่อสร้างฝายน้ำล้นห้วยคำมิต				บึงกาฬ					100	ครัวเรือน	2563	2563	1.00	2.4
473	อบจ.บึงกาฬ	โครงการขุดลอกลำห้วยโป่งคอมตอนล่าง ม.7	บ้านนาแสงสาร	นาแสง	ศรีวิไล	บึงกาฬ					100	ครัวเรือน			3.10	3.1
474	อบจ.บึงกาฬ	โครงการขุดลอกลำห้วยโป่งคอมตอนล่าง ม.7	บ้านนาแสงสาร	นาแสง	ศรีวิไล	บึงกาฬ					100	ครัวเรือน			3.10	3.1
475	อบจ.บึงกาฬ	โครงการขุดลอกลำห้วยทรายน้อยพร้อมฝายกักน้ำ ม.1	บ้านนาแสงสาร	นาแสง	ศรีวิไล	บึงกาฬ					100	ครัวเรือน	2563	2564	1.00	3.1
476	อบจ.บึงกาฬ	โครงการขุดลอกลำห้วยทรายใหญ่ ม.7	บ้านนาแสงสาร	นาแสง	ศรีวิไล	บึงกาฬ					100	ครัวเรือน			3.10	3.1
477	อบจ.บึงกาฬ	โครงการขุดลอกหนองบ่อน้ำ ม.7	บ้านนาแสงสาร	นาแสง	ศรีวิไล	บึงกาฬ					100	ครัวเรือน	2563	2564	20.00	2.3
478	อบจ.บึงกาฬ	โครงการก่อสร้างฝายน้ำล้นห้วยนาจิว ม.5		เซกา	เซกา	บึงกาฬ					100	ครัวเรือน			2.40	2.4
479	อบจ.บึงกาฬ	โครงการขุดลอกกั้นแนวเขตชุมชนสาธารณะทุกตึก		บึงกาฬ	เมืองบึงกาฬ	บึงกาฬ					100	ครัวเรือน			2.30	2.3
480	อบจ.บึงกาฬ	โครงการขุดลอกหนองบึงกาฬ		บึงกาฬ	เมืองบึงกาฬ	บึงกาฬ					100	ครัวเรือน			2.30	2.3
481	อบจ.บึงกาฬ	โครงการก่อสร้างน้กั้นฝายลำห้วยก้าง บ้านท่าโพธิ์ ม.6	บ้านท่าโพธิ์	บึงกาฬ	เมืองบึงกาฬ	บึงกาฬ					100	ครัวเรือน			3.20	3.2
482	อบจ.บึงกาฬ	โครงการขุดลอกลำห้วยคอกไม้จากหลังวัดป่าแสนสำราญ ม.10 - บ้านคอน เจริญ ม.11	บ้านคอนเจริญ	วิเศษชัย	เมืองบึงกาฬ	บึงกาฬ					100	ครัวเรือน			3.10	3.1
483	อบจ.บึงกาฬ	โครงการขุดลอกลำห้วยทรายจากบ้านแสนสำราญ ม.10 - บ้านคอนเจริญ ม.11	บ้านแสนสำราญ- บ้าน	บึงกาฬ-วิเศษชัย	เมืองบึงกาฬ	บึงกาฬ					100	ครัวเรือน	2563	2563	1.00	3.1
484	อบจ.บึงกาฬ	โครงการขุดลอกลำห้วยเม็ก			เมืองบึงกาฬ	บึงกาฬ					100	ครัวเรือน	2564	2564	1.00	3.1
485	อบจ.บึงกาฬ	โครงการขุดลอกลำห้วยหนองเบน	บ้านแสนประเสริฐ- หนอง	บึงกาฬ-วิเศษชัย	เมืองบึงกาฬ	บึงกาฬ					100	ครัวเรือน			3.10	3.1
486	อบจ.บึงกาฬ	โครงการขุดลอกหนองหือ บ้านแสนสำราญ ม.10	บ้านแสนสำราญ	บึงกาฬ	เมืองบึงกาฬ	บึงกาฬ					100	ครัวเรือน	2563	2563	1.00	2.3
487	อบจ.บึงกาฬ	โครงการขุดลอกหนองไม้ทืบ บ้านหนองจันทร์สาร ม.6	บ้านหนองจันทร์สาร	ศรีวิไล	ศรีวิไล	บึงกาฬ					100	ครัวเรือน			2.30	2.3
488	อบจ.บึงกาฬ	โครงการขุดลอกหนองซาว บ้านหนองจันทร์ ม.5	บ้านหนองจันทร์	ศรีวิไล	ศรีวิไล	บึงกาฬ					100	ครัวเรือน	2564	2564	0.50	2.3
489	อบจ.บึงกาฬ	โครงการขุดลอกห้วยนกเขียนบ้านชุมพวง ม.1	บ้านชุมพวง	ชุมพวง	ศรีวิไล	บึงกาฬ					100	ครัวเรือน	2563	2563	0.40	3.1
490	อบจ.บึงกาฬ	โครงการขุดลอกหนองนาแสงบ้านชุมพวง ม.1	บ้านชุมพวง	ชุมพวง	ศรีวิไล	บึงกาฬ					100	ครัวเรือน	2563	2563	0.50	2.3
491	อบจ.บึงกาฬ	โครงการขุดลอกลำห้วยหิน บ้านห้วยลึก ม.1	บ้านห้วยลึก	หนองหินทา	โซ่พิสัย	บึงกาฬ					100	ครัวเรือน			3.10	3.1
492	อบจ.บึงกาฬ	โครงการสร้างฝายน้ำล้นห้วยคำมิต บ้านนาห่อ ม.2	บ้านนาห่อ	บ้านนาห่อ	โซ่พิสัย	บึงกาฬ					100	ครัวเรือน			2.40	2.4
493	อบจ.บึงกาฬ	โครงการขุดลอกห้วยหิน บ้านสามหนอง ม.9	บ้านสามหนอง		โซ่พิสัย	บึงกาฬ					100	ครัวเรือน			3.10	3.1
494	อบจ.บึงกาฬ	โครงการขุดลอกห้วยกระมันดอนบนสร้างฝายน้ำล้นเปิด บ้านพัฒนา ม.11	บ้านพัฒนาพร	หนองหินทา	โซ่พิสัย	บึงกาฬ					100	ครัวเรือน			3.10	3.1
495	อบจ.บึงกาฬ	โครงการขุดลอกลำห้วยนาฮีสร้างฝายปิดเปิด บ้านโนนโพธิ์ศรี ม.10	บ้านโนนโพธิ์ศรี	หนองหินทา	โซ่พิสัย	บึงกาฬ					100	ครัวเรือน	2563	2563	1.00	3.1
496	อบจ.บึงกาฬ	โครงการขุดลอกลำห้วยเค็มสร้างฝายปิดเปิด บ้านป่าไร่ ม.8	บ้านป่าไร่	หนองหินทา	โซ่พิสัย	บึงกาฬ					100	ครัวเรือน			3.10	3.1
497	อบจ.บึงกาฬ	โครงการสร้างประปาขนาดกลาง บ้านห้วยลึก ม.2	บ้านห้วยลึก	หนองหินทา	โซ่พิสัย	บึงกาฬ					100	ครัวเรือน	2563	2563	1.00	1.1
498	อบจ.บึงกาฬ	โครงการสูบน้ำด้วยพลังงานไฟฟ้า บ้านหนองบัวน้อย ม.5	บ้านหนองบัวน้อย	ศรีมงคล	พรเจริญ	บึงกาฬ					100	ครัวเรือน			2.40	2.4
499	อบจ.บึงกาฬ	โครงการสูบน้ำด้วยพลังงานไฟฟ้า บ้านคงเสียด ม.1	บ้านคงเสียด	ศรีมงคล	พรเจริญ	บึงกาฬ					100	ครัวเรือน			2.40	2.4
500	อบจ.บึงกาฬ	โครงการสูบน้ำด้วยพลังงานไฟฟ้า ลำห้วยบอน บ้านพัฒนา ม.3	บ้านพัฒนา	ดอนหญ้านาง	พรเจริญ	บึงกาฬ					100	ครัวเรือน			2.40	2.4
501	อบจ.บึงกาฬ	โครงการก่อสร้างแนวป้องกันคลื่นพัง ลำน้ำสงครามระหว่างบ้านดอนหญ้านาง - บ้านสันติสุข	ดอนหญ้านาง-สันติสุข	ดอนหญ้านาง	พรเจริญ	บึงกาฬ					100	ครัวเรือน			3.20	3.2
502	อบจ.บึงกาฬ	โครงการขุดลอกกะเซ บ้านสร้างคำ ม.3	บ้านสร้างคำ	วังชมภู	พรเจริญ	บึงกาฬ					100	ครัวเรือน			3.10	3.1
503	อบจ.บึงกาฬ	โครงการขุดลอกห้วยกุด บ้านโซ่ ม.1	บ้านโซ่	โซ่	โซ่พิสัย	บึงกาฬ					100	ครัวเรือน			3.10	3.1
504	อบจ.บึงกาฬ	โครงการขุดลอกห้วยเข้แตก บ้านโนนมันปลา ม.10	บ้านโนนมันปลา	โซ่	โซ่พิสัย	บึงกาฬ					100	ครัวเรือน			3.10	3.1
505	อบจ.บึงกาฬ	โครงการขุดลอกหน้าฝายห้วยผึ้ง บ้านโคกสะอาด ม.7	บ้านโคกสะอาด	โซ่	โซ่พิสัย	บึงกาฬ					100	ครัวเรือน			3.10	3.1
506	อบจ.บึงกาฬ	โครงการฟื้นฟูห้วยซำ บ้านโซ่ ม.1	บ้านโซ่	โซ่	โซ่พิสัย	บึงกาฬ					100	ครัวเรือน			2.20	2.2
507	อบจ.บึงกาฬ	โครงการขุดลอกคลองหนองโง้ง บ้านหนองตะไก่อ ม.11	บ้านหนองตะไก่อ	โซ่	โซ่พิสัย	บึงกาฬ					100	ครัวเรือน			3.10	3.1
508	อบจ.บึงกาฬ	โครงการขุดลอกหนองปลาเซียมและพังกั้นน้ำ			โซ่พิสัย	บึงกาฬ					100	ครัวเรือน			2.30	2.3
509	อบจ.บึงกาฬ	โครงการขุดลอกหนองกุดจับ บ้านโนนมันปลา ม.10	บ้านโนนมันปลา	โซ่	โซ่พิสัย	บึงกาฬ					100	ครัวเรือน			2.30	2.3
510	องค์การบริหารส่วนจังหวัดบึงกาฬ/องค์การบริ	ก่อสร้างระบบปะปา	บ้านโนนศิลา	โพธิ์หมากแข้ง	บึงโขงหลง	บึงกาฬ							2563	2564	9.00	1.1

ตารางแผนงาน/โครงการ ด้านทรัพยากรน้ำที่เสนอเพิ่มเติมจากพื้นที่ จังหวัดบึงกาฬ

ลำดับ	หน่วยงานรับผิดชอบ **	ชื่อแผนงาน / โครงการ / รายการ **	สถานที่ดำเนินการ						ผลลัพธ์/ผลสัมฤทธิ์		การดำเนินการโครงการ			ยุทธศาสตร์		
			ที่ตั้ง			คูน้ำ		พิกัด (WGS)			ปีเริ่มต้น (พ.ศ.)	ปีสิ้นสุด (พ.ศ.)	งบประมาณ ตามพรบ./ แผนงาน (ล้านบาท)			
			หมู่บ้าน	ตำบล	อำเภอ	จังหวัด	คูน้ำหลัก	คูน้ำย่อย	lat	long					จำนวน	หน่วย
511	องค์การบริหารส่วนจังหวัดบึงกาฬ/องค์การบริ	ก่อสร้างระบบปะปา	บ้านนาสาร	โพธิ์หมากแข้ง	บึงโขงหลง	บึงกาฬ							2563	2564	9.00	1.1
512	องค์การบริหารส่วนตำบลโนนสมบูรณ์	ก่อสร้างระบบปะปาผิวดิน	หมู่ 1	โนนสมบูรณ์	เมืองบึงกาฬ	บึงกาฬ							2563	2564	6.00	1.1
513	องค์การบริหารส่วนตำบลโนนสมบูรณ์	ก่อสร้างระบบปะปาผิวดิน	หมู่ 3	โนนสมบูรณ์	เมืองบึงกาฬ	บึงกาฬ							2563	2564	6.00	1.1
514	องค์การบริหารส่วนตำบลโนนสมบูรณ์	ก่อสร้างระบบปะปาผิวดิน	หมู่ที่ 5	โนนสมบูรณ์	เมืองบึงกาฬ	บึงกาฬ							2563	2564	6.00	1.1
515	องค์การบริหารส่วนตำบลโนนสมบูรณ์	ก่อสร้างระบบปะปาหอดิ่ง	หมู่ 11	โนนสมบูรณ์	เมืองบึงกาฬ	บึงกาฬ							2563	2564	6.00	1.1
516	องค์การบริหารส่วนจังหวัดบึงกาฬ/แขวงทาง	ก่อสร้างรางระบายน้ำ	บ้านคำสมบูรณ์	บึงสาม	บึงโขงหลง	บึงกาฬ							2563	2564	8.80	3.1
517	องค์การบริหารส่วนจังหวัดบึงกาฬ/แขวงทาง	ก่อสร้างรางระบายน้ำ	บ้านโคกพอก	บึงสาม	บึงโขงหลง	บึงกาฬ							2563	2564	8.80	3.1
518	องค์การบริหารส่วนจังหวัดบึงกาฬ/แขวงทาง	ก่อสร้างรางระบายน้ำ	บ้านโคกโพธิ์	บึงสาม	บึงโขงหลง	บึงกาฬ							2563	2564	8.80	3.1
519	ทต.บึงโขงหลง	ขุดลอกคลองส่งน้ำเพื่อการเกษตรในเขตเทศบาลตำบลบึงโขงหลง		บึงโขงหลง	บึงโขงหลง	บึงกาฬ									0.00	3.1
520	ทต.บึงโขงหลง	ขุดลอกห้วยโป่ง บ้านคงสว่าง	บ้านคงสว่าง	บึงโขงหลง	บึงโขงหลง	บึงกาฬ							2564	2564	0.405	3.1
521	ทต.บึงโขงหลง	โครงการปรับปรุงซ่อมแซมฝายน้ำล้นในเขตเทศบาลตำบลบึงโขงหลง		บึงโขงหลง	บึงโขงหลง	บึงกาฬ							2564	2564	0.30	2.2
522	ทต.บึงโขงหลง	ขุดลอกห้วยหนองช้าง บ้านสระแก้ว	บ้านสระแก้ว	บึงโขงหลง	บึงโขงหลง	บึงกาฬ							2563	2563	0.108	3.1
523	ทต.บึงโขงหลง	ขุดลอกห้วยน้ำพัน บ้านคอนกลาง	บ้านคอนกลาง	บึงโขงหลง	บึงโขงหลง	บึงกาฬ							2563	2563	0.81	3.1
524	ทต.บึงโขงหลง	ขุดลอกคลองระบายน้ำ บ้านคอนกลาง ถึงห้วยน้ำพัน	บ้านคอนกลาง	บึงโขงหลง	บึงโขงหลง	บึงกาฬ							2564	2564	0.0468	3.1
525	ทต.บึงโขงหลง	ขุดลอกคลองระบายน้ำหนองสิม ถึงหน้าเขื่อนน้ำพัน บ้านหนองสิม	บ้านหนองสิม	บึงโขงหลง	บึงโขงหลง	บึงกาฬ									0.00	3.1
526	ทต.บึงโขงหลง	ขุดลอกหนองแซ่ บ้านหนองสิม	บ้านหนองสิม	บึงโขงหลง	บึงโขงหลง	บึงกาฬ							2563	2563	1.08	2.3
527	ทต.บึงโขงหลง	ก่อสร้างฝายน้ำล้นห้วยน้ำพัน (วังก้านเหลือง) บ้านโพธิ์หมากแข้ง	บ้านโพธิ์หมากแข้ง	บึงโขงหลง	บึงโขงหลง	บึงกาฬ							2564	2564	0.50	2.4
528	ทต.บึงโขงหลง	ขุดลอกหนองกุ่ม บ้านคอนกลาง	บ้านคอนกลาง	บึงโขงหลง	บึงโขงหลง	บึงกาฬ							2564	2564	0.405	2.3
529	ทต.บึงโขงหลง	ขุดลอกหนองบัว บ้านบึงโขงหลง	บ้านบึงโขงหลง	บึงโขงหลง	บึงโขงหลง	บึงกาฬ							2564	2564	0.30	2.3
530	ทต.บึงโขงหลง	ขุดลอกห้วยทรายจากสะพานลำห้า ถึงฝายน้ำล้น บ้านสระแก้ว	บ้านสระแก้ว	บึงโขงหลง	บึงโขงหลง	บึงกาฬ							2563	2563	0.30	3.1
531	ทต.บึงโขงหลง	ขุดลอกห้วยน้ำเมา บ้านโนนสวรรค์	บ้านโนนสวรรค์	บึงโขงหลง	บึงโขงหลง	บึงกาฬ							2563	2563	0.10	3.1
532	ทต.บึงโขงหลง	ก่อสร้างฝายน้ำล้นห้วยน้ำเมา บ้านโพธิ์หมากแข้ง	บ้านโพธิ์หมากแข้ง	บึงโขงหลง	บึงโขงหลง	บึงกาฬ							2564	2564	0.80	2.4
533	ทต.บึงโขงหลง	ปรับปรุงซ่อมแซมฝายน้ำล้นห้วยทรายบ้านโนนสวรรค์	บ้านโนนสวรรค์	บึงโขงหลง	บึงโขงหลง	บึงกาฬ							2563	2563	0.50	2.2
534	ทต.บึงโขงหลง	ขุดลอกห้วยคำ บ้านโนนสวรรค์	บ้านโนนสวรรค์	บึงโขงหลง	บึงโขงหลง	บึงกาฬ							2563	2563	0.10	3.1
535	ทต.บึงโขงหลง	ขุดลอกห้วยคำตากล้า บ้านบึงโขงหลง	บ้านบึงโขงหลง	บึงโขงหลง	บึงโขงหลง	บึงกาฬ							2563	2563	0.10	3.1
536	ทต.บึงโขงหลง	ขุดลอกห้วยทรายบริเวณบ้านโนนสวรรค์	บ้านโนนสวรรค์	บึงโขงหลง	บึงโขงหลง	บึงกาฬ							2564	2564	0.80	3.1
537	ทต.บึงโขงหลง	ขุดลอกห้วยทรายบริเวณบ้านโนนสว่าง	บ้านโนนสว่าง	บึงโขงหลง	บึงโขงหลง	บึงกาฬ							2563	2563	0.50	3.1
538	ทต.บึงโขงหลง	ปรับปรุงซ่อมแซมคลองส่งน้ำจาก บึงโขงหลง ถึงห้วยยาง บ้านทราบทอง	บ้านทราบทอง	บึงโขงหลง	บึงโขงหลง	บึงกาฬ							2563	2563	0.20	3.1
539	อบต.ท่าดอกคำ	สร้างประปาตึ่มได้ บ้านท่าดอกคำ ม.1	บ้านท่าดอกคำ ม.1	.ท่าดอกคำ	บึงโขงหลง	บึงกาฬ									0.00	1.1
540	อบต.ท่าดอกคำ	สร้างประปาตึ่มสูง บ้านท่าไร่ ม.2	บ้านท่าไร่ ม.2	.ท่าดอกคำ	บึงโขงหลง	บึงกาฬ									0.00	1.1
541	อบต.ท่าดอกคำ	สร้างประปาตึ่มได้ บ้านหนองแสง ม.4	บ้านหนองแสง ม.4	.ท่าดอกคำ	บึงโขงหลง	บึงกาฬ									0.00	1.1
542	อบต.ท่าดอกคำ	สร้างประปาตึ่มได้ บ้านหนองฮู ม.8	บ้านหนองฮู ม.8	.ท่าดอกคำ	บึงโขงหลง	บึงกาฬ									0.00	1.1
543	อบต.ท่าดอกคำ	สร้างประปาตึ่มสูง บ้านหนองแสง ม.11	บ้านหนองแสง ม.11	.ท่าดอกคำ	บึงโขงหลง	บึงกาฬ									0.00	1.1
544	อบต.ท่าดอกคำ	สร้างประปาตึ่มได้ บ้านโนนสา ม.5	บ้านโนนสา ม.5	.ท่าดอกคำ	บึงโขงหลง	บึงกาฬ									0.00	1.1
545	อบต.ท่าดอกคำ	สร้างประปาตึ่มสูง ม.9	ม.9	.ท่าดอกคำ	บึงโขงหลง	บึงกาฬ									0.00	1.1
546	อบต.ท่าดอกคำ	ก่อสร้างประปา อบต.	อบต.	.ท่าดอกคำ	บึงโขงหลง	บึงกาฬ									0.00	1.1
547	อบต.ท่าดอกคำ	ขุดลอกห้วยหนองหามตาอู (บ้านท่าไร่ ม.2)	บ้านท่าไร่ ม.2	.ท่าดอกคำ	บึงโขงหลง	บึงกาฬ									0.00	3.1
548	อบต.ท่าดอกคำ	ขุดลอกห้วยช้าง ม.3,12	ม.3,12	.ท่าดอกคำ	บึงโขงหลง	บึงกาฬ									0.00	3.1
549	อบต.ท่าดอกคำ	ขุดลอกห้วยหนึ่ง		.ท่าดอกคำ	บึงโขงหลง	บึงกาฬ									0.00	3.1
550	อบต.ท่าดอกคำ	ขุดลอกห้วยนาโคก บ.หนองแสง ม.4 ที่นารายระยองที่นารายระวีระวุธ สลุดศุข		.ท่าดอกคำ	บึงโขงหลง	บึงกาฬ									0.00	3.1
551	อบต.ท่าดอกคำ	ขุดลอกหนองผือ บ.โนนสา ม.5	บ.โนนสา ม.3	.ท่าดอกคำ	บึงโขงหลง	บึงกาฬ									0.00	2.3
552	อบต.ท่าดอกคำ	ขุดลอกหนองทาม บ.โนนสา ม.5	บ.โนนสา ม.4	.ท่าดอกคำ	บึงโขงหลง	บึงกาฬ									0.00	2.3
553	อบต.ท่าดอกคำ	ขุดลอกหนองจันทัน บ.โนนสา ม.5	บ.โนนสา ม.5	.ท่าดอกคำ	บึงโขงหลง	บึงกาฬ									0.00	2.3
554	อบต.ท่าดอกคำ	ขุดลอกหนองเชียงชุมมา บ.เหล่าหมากผาง ม.6	บ.เหล่าหมากผาง ม	.ท่าดอกคำ	บึงโขงหลง	บึงกาฬ									0.00	2.3
555	อบต.ท่าดอกคำ	ขุดลอกห้วยยางกุด บ.ท่าดอกคำ ม.9	บ.ท่าดอกคำ ม.9	.ท่าดอกคำ	บึงโขงหลง	บึงกาฬ									0.00	3.1

ตารางแผนงาน/โครงการ ด้านทรัพยากรน้ำที่เสนอเพิ่มเติมจากพื้นที่ จังหวัดบึงกาฬ

ลำดับ	หน่วยงานรับผิดชอบ **	ชื่อแผนงาน / โครงการ / รายการ **	สถานที่ดำเนินการ							ผลลัพธ์/ผลสัมฤทธิ์		การดำเนินการโครงการ			ยุทธศาสตร์	
			ที่ตั้ง				กลุ่มน้ำ		พิกัด (WGS)			ปีเริ่มต้น (พ.ศ.)	ปีสิ้นสุด (พ.ศ.)	งบประมาณ ตามพรบ./ แผนงาน (ล้านบาท)		
			หมู่บ้าน	ตำบล	อำเภอ	จังหวัด	ลุ่มน้ำหลัก	ลุ่มน้ำย่อย	lat	long	จำนวน					หน่วย
602	ทต.ศรีวิไล	โครงการขุดลอกหนองเข้มน้อย หมู่ที่ 6		ศรีวิไล	ศรีวิไล	บึงกาฬ							2563	2563	1.00	2.3
603	ทต.ศรีวิไล	โครงการขุดลอกหนองแวงหมู่ที่ 6		ศรีวิไล	ศรีวิไล	บึงกาฬ							2563	2563	2.00	2.3
604	ทต.ศรีวิไล	โครงการขุดลอกหนองซอนงักหมู่ 6		ศรีวิไล	ศรีวิไล	บึงกาฬ									0.00	2.3
605	ทต.ศรีวิไล	โครงการขุดลอกหนองวังเดือนท้าว หมู่ที่ 6		ศรีวิไล	ศรีวิไล	บึงกาฬ									0.00	2.3
606	ทต.ศรีวิไล	ขุดลอกหนองลัมบ้อย หมู่ที่ 7		ศรีวิไล	ศรีวิไล	บึงกาฬ						2563	2563	1.00	2.3	
607	ทต.ศรีวิไล	โครงการขุดลอกห้วยถ้ำเต่า หมู่ที่ 9		ศรีวิไล	ศรีวิไล	บึงกาฬ									0.00	3.1
608	ทต.ศรีวิไล	โครงการขุดลอกห้วยต้องนอนล่าง หมู่ที่ 7		ศรีวิไล	ศรีวิไล	บึงกาฬ									0.00	3.1
609	ทต.ศรีวิไล	โครงการขุดลอกหนองไฮ หมู่ที่ 6		ศรีวิไล	ศรีวิไล	บึงกาฬ									0.00	2.3
610	อบต.นาสะแบง	ขุดสระน้ำเพื่อการเกษตร	นาสะแบง	ศรีวิไล	ศรีวิไล	บึงกาฬ						2563	2563	0.50	2.3	
611	อบต.นาสะแบง	ก่อสร้างฝายน้ำล้น	นาสะแบง	ศรีวิไล	ศรีวิไล	บึงกาฬ									0.00	2.4
612	อบต.นาสะแบง	ขุดลอกคูขี้เขียว	นาสะแบง	ศรีวิไล	ศรีวิไล	บึงกาฬ						2564	2564	0.50	2.2	
613	อบต.นาสะแบง	ขุดลอกห้วยทรายใหญ่	นาสะแบง	ศรีวิไล	ศรีวิไล	บึงกาฬ									0.00	3.1
614	อบต.นาสะแบง	ก่อสร้างอ่างเก็บน้ำ	นาสะแบง	ศรีวิไล	ศรีวิไล	บึงกาฬ						2563	2563	0.50	2.4	
615	อบต.นาสะแบง	ขุดลอกห้วยอี	นาสะแบง	ศรีวิไล	ศรีวิไล	บึงกาฬ						2564	2564	0.50	3.1	
616	อบต.นาสะแบง	ขุดลอกฝายหลวง	นาสะแบง	ศรีวิไล	ศรีวิไล	บึงกาฬ						2563	2563	0.50	3.1	
617	อบต.นาสะแบง	ขุดลอกห้วยโคกอีช้าง	นาสะแบง	ศรีวิไล	ศรีวิไล	บึงกาฬ						2564	2564	0.50	3.1	
618	อบต.นาสะแบง	ก่อสร้างคลองส่งน้ำเพื่อการเกษตร	นาสะแบง	ศรีวิไล	ศรีวิไล	บึงกาฬ						2563	2563	1.00	2.4	
619	อบต.นาสะแบง	ก่อสร้างฝายน้ำล้นห้วยเหมือง	นาสะแบง	ศรีวิไล	ศรีวิไล	บึงกาฬ									0.00	2.4
620	อบต.นาสะแบง	ขุดลอกหนองทรายต้อน	นาสะแบง	ศรีวิไล	ศรีวิไล	บึงกาฬ						2563	2563	0.50	2.3	
621	อบต.นาสะแบง	ขุดบ่อบาดาลเพื่อการเกษตร	นาสะแบง	ศรีวิไล	ศรีวิไล	บึงกาฬ									0.00	1.0
622	อบต.นาสะแบง	ขุดลอกคลองเหมือง	นาสะแบง	ศรีวิไล	ศรีวิไล	บึงกาฬ									0.00	2.2
623	อบต.นาสะแบง	ก่อสร้างอ่างเก็บน้ำต้อนสวน	นาสะแบง	ศรีวิไล	ศรีวิไล	บึงกาฬ						2564	2564	0.90	1.0	
624	อบต.ชุมภูพร	ก่อสร้างฝายน้ำล้น ฝายศึกฤทธิ์	ชุมภูพร	ศรีวิไล	ศรีวิไล	บึงกาฬ						2563	2563	5.00	2.4	
625	อบต.ชุมภูพร	ซ่อมแซมประตูน้ำและปากกระโถน อ่างเก็บน้ำห้วยถ้ำกลันตีสวย	ชุมภูพร	ศรีวิไล	ศรีวิไล	บึงกาฬ									0.00	2.2
626	อบต.ชุมภูพร	ขุดลอกห้วยทรายต้อนบนนายสนั่น สุภาพันธ์ ถึงนานางาน้ำฟ้า เลี้ยวลำ	ชุมภูพร	ศรีวิไล	ศรีวิไล	บึงกาฬ									0.00	3.1
627	อบต.ชุมภูพร	ฝาย มข.27 บริเวณนายอนาคิต บุญศรีภักษ์	ชุมภูพร	ศรีวิไล	ศรีวิไล	บึงกาฬ									0.00	2.4
628	อบต.ชุมภูพร	ซ่อมฝาย มข.27 นายบุญธรรม ละคร	ชุมภูพร	ศรีวิไล	ศรีวิไล	บึงกาฬ									0.00	2.2
629	อบต.ชุมภูพร	ก่อสร้างฝาย มข.27 ห้วยอีตองกลาง (จุดได้วังมน)	ชุมภูพร	ศรีวิไล	ศรีวิไล	บึงกาฬ						2564	2564	0.96	2.4	
630	อบต.ชุมภูพร	เจาะบาดาลเพื่อการเกษตร หมู่ 9	ชุมภูพร	ศรีวิไล	ศรีวิไล	บึงกาฬ						2563	2563	0.50	1.0	
631	อบต.ชุมภูพร	ขุดสระเก็บน้ำเพื่อการเกษตร หมู่ 9	ชุมภูพร	ศรีวิไล	ศรีวิไล	บึงกาฬ									0.00	2.3
632	อบต.ชุมภูพร	โครงการสูบน้ำด้วยระบบไฟฟ้า ลำห้วยอีเพื่อการเกษตร หมู่ 9	ชุมภูพร	ศรีวิไล	ศรีวิไล	บึงกาฬ						2564	2564	7.00	2.4	
633	อบต.ชุมภูพร	ขุดลอกลำห้วยดินเขินหรือหนองสารธารณะ หมู่ 10	ชุมภูพร	ศรีวิไล	ศรีวิไล	บึงกาฬ									0.00	3.1
634	อบต.ชุมภูพร	ก่อสร้างฝายน้ำล้นห้วยอีขนาดใหญ่ 20x10 เมตร หมู่ 13	ชุมภูพร	ศรีวิไล	ศรีวิไล	บึงกาฬ									0.00	2.4
635	อบต.ชุมภูพร	โครงการน้ำดื่มชุมชน หมู่ 13	ชุมภูพร	ศรีวิไล	ศรีวิไล	บึงกาฬ									0.00	1.2
636	อบต.ชุมภูพร	ขุดเจาะบ่อบาดาลเพื่อการเกษตรในพื้นที่ตำบลชุมภูพร	ชุมภูพร	ศรีวิไล	ศรีวิไล	บึงกาฬ						2563	2563	1.00	1.0	
637	อบต.ชุมภูพร	สูบน้ำระบบไฟฟ้า	ชุมภูพร	ศรีวิไล	ศรีวิไล	บึงกาฬ						2563	2563	0.50	2.4	
638	อบต.ชุมภูพร	ขุดเจาะบ่อบาดาลเพื่ออุปโภค บริโภค (ซังเมิร์ล) หมู่ 6	ชุมภูพร	ศรีวิไล	ศรีวิไล	บึงกาฬ						2563	2563	0.15	1.0	
639	อบต.ชุมภูพร	การสูบน้ำเพื่อการเกษตรระบบท่อ ม.8	ชุมภูพร	ศรีวิไล	ศรีวิไล	บึงกาฬ						2563	2563	5.00	2.4	
640	อบต.ชุมภูพร	เจาะบ่อบาดาลเพื่อการเกษตร หมู่ 9	ชุมภูพร	ศรีวิไล	ศรีวิไล	บึงกาฬ						2563	2564	1.00	1.0	
641	อบต.ชุมภูพร	เจาะบ่อบาดาลเพื่อการเกษตร หมู่ 11	ชุมภูพร	ศรีวิไล	ศรีวิไล	บึงกาฬ						2563	2564	1.00	1.0	
642	อบต.ชุมภูพร	เจาะบ่อบาดาลเพื่อการเกษตร หมู่ 13	ชุมภูพร	ศรีวิไล	ศรีวิไล	บึงกาฬ						2563	2563	0.50	1.0	
643	อบต.ชุมภูพร	สถานีสูบน้ำไฟฟ้าเพื่อการเกษตร หมู่ 13	ชุมภูพร	ศรีวิไล	ศรีวิไล	บึงกาฬ						2563	2563	1.00	2.4	
644	อบต.ชุมภูพร	ก่อสร้างฝายน้ำล้นลำห้วยอี ตอนบน กลาง ล่าง	ชุมภูพร	ศรีวิไล	ศรีวิไล	บึงกาฬ						2563	2564	2.00	2.4	
645	อบต.ชุมภูพร	ก่อสร้างฝาย มข.27 ห้วยทราย หมู่ 3	ชุมภูพร	ศรีวิไล	ศรีวิไล	บึงกาฬ									0.00	2.4
646	อบต.ชุมภูพร	ซ่อมแซมฝายห้วยถ้ำกลันตีสวยและทำทางเดินหลังประตูน้ำ หมู่ 3	ชุมภูพร	ศรีวิไล	ศรีวิไล	บึงกาฬ						2563	2563	2.00	2.2	
647	อบต.ชุมภูพร	ก่อสร้างฝาย มข.27 ลำห้วยบ้านตอกลาง ม.6	ชุมภูพร	ศรีวิไล	ศรีวิไล	บึงกาฬ						2563	2563	0.78	2.4	

ตารางแผนงาน/โครงการ ด้านทรัพยากรน้ำที่เสนอเพิ่มเติมจากพื้นที่ จังหวัดบึงกาฬ

ลำดับ	หน่วยงานรับผิดชอบ **	ชื่อแผนงาน / โครงการ / รายการ **	สถานที่ดำเนินการ							ผลลัพธ์/ผลสัมฤทธิ์		การดำเนินการโครงการ			ยุทธศาสตร์	
			ที่ตั้ง				คูน้ำ		พิกัด (WGS)			ปีเริ่มต้น (พ.ศ.)	ปีสิ้นสุด (พ.ศ.)	งบประมาณ ตามพรบ./ แผนงาน (ล้านบาท)		
			หมู่บ้าน	ตำบล	อำเภอ	จังหวัด	คูน้ำหลัก	คูน้ำย่อย	lat	long	จำนวน					หน่วย
648	อบต.ชุมภูพร	ก่อสร้างฝาย มข.27 ห้วยหนองดินคำ หมู่ที่ 8	ชุมภูพร	ศรีวิไล	บึงกาฬ								2563	2563	0.96	2.4
649	อบต.ชุมภูพร	ก่อสร้างฝาย มข.27 ลำห้วยอี หมู่ 8 ซ้ำห้วยอี	ชุมภูพร	ศรีวิไล	บึงกาฬ								2563	2563	1.00	2.4
650	อบต.ชุมภูพร	ก่อสร้างฝาย มข.27 ลำห้วยอี จำนวน 3 จุดบน/กลาง/ล่าง หมู่ 8	ชุมภูพร	ศรีวิไล	บึงกาฬ								2563	2564	1.92	2.4
651	อบต.ชุมภูพร	ก่อสร้างฝายน้ำล้น ห้วยทราย	ชุมภูพร	ศรีวิไล	บึงกาฬ										0.00	2.4
652	อบต.ชุมภูพร	ก่อสร้างฝายน้ำล้นห้วยหินคอก หมู่ 8.11	ชุมภูพร	ศรีวิไล	บึงกาฬ								2564	2564	0.96	2.4
653	อบต.ชุมภูพร	ก่อสร้างฝาย มข.27 หมู่ 10 ห้วยลึกคอนบน	ห้วยลึกคอนบน	ชุมภูพร	ศรีวิไล	บึงกาฬ							2564	2564	0.96	2.4
654	อบต.ชุมภูพร	ก่อสร้างฝาย มข.27 ห้วยลึกคอนกลาง หมู่ 4	ห้วยลึกคอนกลาง	ชุมภูพร	ศรีวิไล	บึงกาฬ							2564	2564	0.96	2.4
655	อบต.ชุมภูพร	ก่อสร้างฝายน้ำล้น ห้วยนางแวว หมู่ 5	ห้วยนางแวว	ชุมภูพร	ศรีวิไล	บึงกาฬ									0.00	2.4
656	อบต.ชุมภูพร	ก่อสร้างฝายกั้นเก็บน้ำ ห้วยคาคหมู หมู่ 7	ห้วยคาคหมู	ชุมภูพร	ศรีวิไล	บึงกาฬ							2564	2564	0.96	2.4
657	อบต.ชุมภูพร	ก่อสร้างฝายน้ำล้น ห้วยหินขาว หมู่ 7	ห้วยหินขาว	ชุมภูพร	ศรีวิไล	บึงกาฬ							2564	2564	0.96	2.4
658	อบต.ชุมภูพร	ก่อสร้าง ฝาย มข.27 ห้วยคันทัก หมู่ 9	ห้วยคันทัก	ชุมภูพร	ศรีวิไล	บึงกาฬ									0.00	2.4
659	อบต.ชุมภูพร	ก่อสร้างฝายน้ำล้นห้วยตบควายหมู่ 11	ชุมภูพร	ศรีวิไล	บึงกาฬ								2563	2563	0.96	2.4
660	อบต.ชุมภูพร	ก่อสร้างฝายกั้นน้ำห้วยบ้าน หมู่ 11	ชุมภูพร	ศรีวิไล	บึงกาฬ										0.00	2.4
661	อบต.ชุมภูพร	ก่อสร้างฝาย มข.27 ลำห้วยอี 2 จุด หมู่ 13	ชุมภูพร	ศรีวิไล	บึงกาฬ								2563	2564	1.92	2.4
662	อบต.ชุมภูพร	ก่อสร้างฝาย มข.27 หนองดินคำคอนบน หมู่ 13	ชุมภูพร	ศรีวิไล	บึงกาฬ								2563	2563	0.96	2.4
663	อบต.ชุมภูพร	ก่อสร้างฝาย มข.27 คลองอนามัย ไหลตก ตอนล่าง หมู่ 13	ชุมภูพร	ศรีวิไล	บึงกาฬ										0.00	2.4
664	อบต.ชุมภูพร	ปรับปรุงซ่อมแซมฝาย/อ่างเก็บน้ำในเขตพื้นที่ตำบล	ชุมภูพร	ศรีวิไล	บึงกาฬ								2563	2564	3.00	2.2
665	อบต.ชุมภูพร	ขุดลอกบ่อชะหว่า	ชุมภูพร	ศรีวิไล	บึงกาฬ								2563	2563	3.00	2.3
666	อบต.ชุมภูพร	ขุดลอกหนองนาแสง	ชุมภูพร	ศรีวิไล	บึงกาฬ								2564	2564	2.00	2.3
667	อบต.ชุมภูพร	ขุดลอกกุศปลาชุม	ชุมภูพร	ศรีวิไล	บึงกาฬ								2563	2563	2.00	2.3
668	อบต.ชุมภูพร	ขุดลอกห้วยก้านเต่า	ชุมภูพร	ศรีวิไล	บึงกาฬ								2564	2564	0.50	3.1
669	อบต.ชุมภูพร	ขุดลอกคลองสายนาขาม - ห้วยอี	ชุมภูพร	ศรีวิไล	บึงกาฬ								2563	2563	1.50	2.2
670	อบต.ชุมภูพร	ขุดลอกหนองแคน/ห้วยบ้าน หมู่ 2	ชุมภูพร	ศรีวิไล	บึงกาฬ								2563	2563	9.00	2.3
671	อบต.ชุมภูพร	ขุดลอกลำห้วยทรายและห้วยลึกพร้อมทำฝาย มข.27 หมู่ 3	ชุมภูพร	ศรีวิไล	บึงกาฬ								2564	2564	4.00	3.1
672	อบต.ชุมภูพร	ขุดลอกคลองอนามัย สายทิศตะวันตก - นานายเจริญ	ชุมภูพร	ศรีวิไล	บึงกาฬ								2564	2564	3.00	2.2
673	อบต.ชุมภูพร	ก่อสร้างรั้วรอบหนองเป็ด (ม.6)	ชุมภูพร	ศรีวิไล	บึงกาฬ								2564	2564	0.50	2.0
674	อบต.ชุมภูพร	ซ่อมแซมปากกระโถนอ่างเก็บน้ำห้วยลึกสันติสุข	ชุมภูพร	ศรีวิไล	บึงกาฬ								2563	2563	1.00	2.2
675	อบต.ชุมภูพร	ซ่อมแซมอ่างเก็บน้ำห้วยผึ้ง หมู่ 7	ชุมภูพร	ศรีวิไล	บึงกาฬ										0.00	2.2
676	อบต.ชุมภูพร	ขุดลอกหนองดินคำ	ชุมภูพร	ศรีวิไล	บึงกาฬ								2563	2563	5.00	2.3
677	อบต.ชุมภูพร	ขุดลอกลำห้วยบ้าน	ชุมภูพร	ศรีวิไล	บึงกาฬ										0.00	3.1
678	อบต.ชุมภูพร	ขุดลอกหนองคำอ้อ	ชุมภูพร	ศรีวิไล	บึงกาฬ								2563	2563	5.00	2.3
679	อบต.ชุมภูพร	ขุดลอกหนองช้างตาย	ชุมภูพร	ศรีวิไล	บึงกาฬ								2563	2563	5.00	2.3
680	อบต.ชุมภูพร	ขุดลอกหนองก้าม	ชุมภูพร	ศรีวิไล	บึงกาฬ								2563	2564	2.00	2.3
681	อบต.ชุมภูพร	ขุดลอกหนองนกเจ้า	ชุมภูพร	ศรีวิไล	บึงกาฬ								2563	2564	2.00	2.3
682	อบต.ชุมภูพร	ขุดลอกห้วยน้ำซุ่น หมู่ 10 จากนายนายตั้ง - นานายประเสริฐ	ชุมภูพร	ศรีวิไล	บึงกาฬ										0.00	3.1
683	อบต.ชุมภูพร	ขุดลอกห้วยหนองแสง,หนองคำอ้อ หมู่ 12	ชุมภูพร	ศรีวิไล	บึงกาฬ								2563	2564	4.00	3.1
684	อบต.ชุมภูพร	ขุดลอกอ่างเก็บน้ำ ลำน้ำซุ่น	ชุมภูพร	ศรีวิไล	บึงกาฬ								2564	2564	5.00	2.3
685	อบต.ชุมภูพร	ขุดลอกคลองหนองคล้า	ชุมภูพร	ศรีวิไล	บึงกาฬ								2564	2564	5.00	2.2
686	อบต.ชุมภูพร	ขุดลอกห้วยนางแวว	ชุมภูพร	ศรีวิไล	บึงกาฬ								2564	2564	2.00	3.1
687	อบต.ชุมภูพร	ขุดลอกหนองหว่า	ชุมภูพร	ศรีวิไล	บึงกาฬ								2564	2564	0.20	2.3
688	อบต.ชุมภูพร	ขุดลอกคลองหนองก้านเต่า	ชุมภูพร	ศรีวิไล	บึงกาฬ								2564	2564	1.00	2.2
689	อบต.ชุมภูพร	ขุดลอกคลองหนองसान	ชุมภูพร	ศรีวิไล	บึงกาฬ								2564	2564	0.50	2.2
690	อบต.ชุมภูพร	ขุดลอกลำห้วยอี	ชุมภูพร	ศรีวิไล	บึงกาฬ								2563	2564	5.00	3.1
691	อบต.ชุมภูพร	ขุดลอกหนองกุศปลาแตก	ชุมภูพร	ศรีวิไล	บึงกาฬ								2563	2564	10.00	2.3
692	อบต.นาแสง	ก่อสร้างคลองส่งน้ำเพื่อการเกษตร	นาแสง	ศรีวิไล	บึงกาฬ								2563	2564	10.00	2.2
693	อบต.นาแสง	ขุดลอกแหล่งน้ำสาธารณะในพื้นที่	นาแสง	ศรีวิไล	บึงกาฬ								2563	2564	10.00	2.3
694	อบต.นาแสง	ขุดเจาะบ่อศาลเพื่อการเกษตร	นาแสง	ศรีวิไล	บึงกาฬ								2563	2564	1.00	1.0

ตารางแผนงาน/โครงการ ด้านทรัพยากรน้ำที่เสนอเพิ่มเติมจากพื้นที่ จังหวัดบึงกาฬ

ลำดับ	หน่วยงานรับผิดชอบ **	ชื่อแผนงาน / โครงการ / รายการ **	สถานที่ดำเนินการ							ผลลัพธ์/ผลสัมฤทธิ์		การดำเนินการโครงการ			ยุทธศาสตร์	
			ที่ตั้ง				คูน้ำ		พิกัด (WGS)			ปีเริ่มต้น (พ.ศ.)	ปีสิ้นสุด (พ.ศ.)	งบประมาณ ตามพรบ./ แผนงาน (ล้านบาท)		
			หมู่บ้าน	ตำบล	อำเภอ	จังหวัด	คูน้ำหลัก	คูน้ำย่อย	lat	long	จำนวน					หน่วย
695	อบต.นาแสง	ก่อสร้างฝายชะลอน้ำ, ฝายน้ำล้นเพื่อการเกษตร		นาแสง	ศรีวิไล	บึงกาฬ							2563	2564	1.00	2.4
696	อบต.นาแสง	ก่อสร้างประตูระบายน้ำกันห้วยทรายน้อย, ทรายใหญ่		นาแสง	ศรีวิไล	บึงกาฬ							2563	2564	1.80	3.1
697	อบต.นาแสง	ซ่อมแซมฝาย มข. 27		นาแสง	ศรีวิไล	บึงกาฬ							2563	2564	0.60	2.2
698	อบต.นาแสง	ก่อสร้างคลองส่งน้ำเพื่อการเกษตร		นาแสง	ศรีวิไล	บึงกาฬ							2563	2564	10.00	3.1
699	อบต.นาแสง	ขุดลอกแหล่งน้ำสาธารณะในพื้นที่		นาแสง	ศรีวิไล	บึงกาฬ							2563	2564	10.00	2.3
700	อบต.นาแสง	ก่อสร้างฝายชะลอน้ำ, ฝายน้ำล้นเพื่อการเกษตร		นาแสง	ศรีวิไล	บึงกาฬ							2563	2564	6.00	2.4
701	อบต.นาแสง	ก่อสร้างประตูระบายน้ำกันห้วยทรายน้อย, ทรายใหญ่ หมู่ที่ 5, 6		นาแสง	ศรีวิไล	บึงกาฬ							2563	2564	2.00	2.4
702	อบต.นาสิงห์	โครงการขุดลอกหนองอ้อ		นาสิงห์	ศรีวิไล	บึงกาฬ									0.00	2.3
703	อบต.นาสิงห์	โครงการขุดลอกอ่างเก็บน้ำห้วยเก็บ		นาสิงห์	ศรีวิไล	บึงกาฬ									0.00	2.2
704	อบต.นาสิงห์	โครงการขุดลอกหนองเทา		นาสิงห์	ศรีวิไล	บึงกาฬ									0.00	2.3
705	อบต.นาสิงห์	โครงการขุดลอกหนองงูปล้ำ		นาสิงห์	ศรีวิไล	บึงกาฬ									0.00	2.3
706	อบต.นาสิงห์	โครงการขุดลอกห้วยกระแสน		นาสิงห์	ศรีวิไล	บึงกาฬ									0.00	3.1
707	อบต.นาสิงห์	โครงการขุดลอกห้วยอินทรีย์		นาสิงห์	ศรีวิไล	บึงกาฬ									0.00	3.1
708	อบต.นาสิงห์	โครงการขุดลอกห้วยทราย		นาสิงห์	ศรีวิไล	บึงกาฬ									0.00	3.1
709	อบต.นาสิงห์	โครงการขุดลอกห้วยปอ		นาสิงห์	ศรีวิไล	บึงกาฬ									0.00	3.1
710	อบต.นาสิงห์	โครงการซ่อมแซมฝายน้ำล้นห้วยทราย		นาสิงห์	ศรีวิไล	บึงกาฬ							2563	2563	1.50	2.2
711	อบต.นาสิงห์	โครงการซ่อมแซมฝายน้ำล้นห้วยกระดังง์		นาสิงห์	ศรีวิไล	บึงกาฬ									0.00	2.2
712	อบต.นาสิงห์	โครงการซ่อมแซมฝายน้ำล้นห้วยหิน		นาสิงห์	ศรีวิไล	บึงกาฬ									0.00	2.2
713	อบต.นาสิงห์	โครงการก่อสร้างฝาย หมู่ที่ 2		นาสิงห์	ศรีวิไล	บึงกาฬ									0.00	2.4
714	อบต.นาสิงห์	โครงการก่อสร้างฝายหมู่ที่ 2		นาสิงห์	ศรีวิไล	บึงกาฬ									0.00	2.4
715	อบต.นาสิงห์	โครงการก่อสร้างฝาย หมู่ที่ 4		นาสิงห์	ศรีวิไล	บึงกาฬ									0.00	2.4
716	อบต.นาสิงห์	โครงการก่อสร้างฝาย หมู่ที่ 5		นาสิงห์	ศรีวิไล	บึงกาฬ							2563	2563	0.50	2.4
717	อบต.นาสิงห์	โครงการก่อสร้างฝายคดล และระบบส่งน้ำตามแบบตบะพาน หมู่ที่ 3		นาสิงห์	ศรีวิไล	บึงกาฬ									0.00	2.4
718	อบต.นาสิงห์	โครงการก่อสร้างฝาย หมู่ที่ 2		นาสิงห์	ศรีวิไล	บึงกาฬ									0.00	2.4
719	อบต.นาสิงห์	โครงการปรับปรุงประปาหมู่ที่ 3		นาสิงห์	ศรีวิไล	บึงกาฬ							2563	2564	0.30	1.0
720	อบต.นาสิงห์	โครงการปรับปรุงประปาหมู่ที่ 4		นาสิงห์	ศรีวิไล	บึงกาฬ							2563	2564	0.60	1.0
721	อบต.นาสิงห์	โครงการปรับปรุงประปาหมู่ที่ 5		นาสิงห์	ศรีวิไล	บึงกาฬ							2563	2564	0.70	1.0
722	อบต.นาสิงห์	โครงการปรับปรุงประปาหมู่ที่ 8		นาสิงห์	ศรีวิไล	บึงกาฬ							2563	2564	0.60	1.0
723	อบต.นาสิงห์	โครงการปรับปรุงประปาหมู่ที่ 1		นาสิงห์	ศรีวิไล	บึงกาฬ							2563	2564	0.40	1.0
724	อบต.โคกกว้าง	ขุดสระเก็บกักน้ำเพื่อการเกษตร (ห้วยอ้น) หมู่ที่ 6		โคกกว้าง	ศรีวิไล	บึงกาฬ							2563	2564	0.16	2.3
725	อบต.หนองเติน	ขุดลอกหนองงูปล้ำเบา บ้านหนองเตินท่า หมู่ที่ 1	หนองเตินท่า	หนองเตินท่า	บึงกาฬ	บึงกาฬ									0.00	2.3
726	อบต.หนองเติน	ขุดลอกหนองหวายตา บ้านหนองเตินท่า หมู่ที่ 1	หนองเตินท่า	หนองเตินท่า	บึงกาฬ	บึงกาฬ							2563	2563	8.906	2.3
727	อบต.หนองเติน	ขุดลอกหนองบึงใหญ่ บ้านหนองเตินท่า หมู่ที่ 3	หนองเตินท่า	หนองเตินท่า	บึงกาฬ	บึงกาฬ							2564	2564	8.906	2.3
728	อบต.หนองเติน	ขุดลอกอ่างเก็บน้ำห้วยทรายพร้อมปรับภูมิทัศน์ให้สวยงามบ้านหนองเตินท่า หมู่ที่ 3	หนองเตินท่า	หนองเตินท่า	บึงกาฬ	บึงกาฬ									0.00	2.4
729	อบต.หนองเติน	ขุดลอกหนองเติน บ้านหนองคังกา หมู่ที่ 4	หนองคังกา	หนองเตินท่า	บึงกาฬ	บึงกาฬ									0.00	2.3
730	อบต.หนองเติน	ขุดลอกหนองแสง บ้านหนองคังกา หมู่ที่ 4	หนองคังกา	หนองเตินท่า	บึงกาฬ	บึงกาฬ							2563	2563	8.906	2.3
731	อบต.หนองเติน	ขุดลอกสระหนองแสง บ้านเทพมีชัย หมู่ที่ 7	เทพมีชัย	หนองเตินท่า	บึงกาฬ	บึงกาฬ							2564	2564	8.906	2.3
732	อบต.หนองเติน	ก่อสร้างสถานีสูบน้ำด้วยไฟฟ้าระบบท่อส่งน้ำบ้านหนองเตินท่า หมู่ที่ 1	หนองเตินท่า	หนองเตินท่า	บึงกาฬ	บึงกาฬ									0.00	2.4
733	อบต.ชัยพร	ขุดเจาะบ่อน้ำบาดาลในชุมชนหมู่ที่ 1	ชัยพร	เมืองบึงกาฬ	บึงกาฬ	บึงกาฬ							2563	2564	0.20	1.0
734	อบต.ชัยพร	ขุดเจาะบ่อน้ำบาดาลในชุมชนหมู่ที่ 2	ชัยพร	เมืองบึงกาฬ	บึงกาฬ	บึงกาฬ							2563	2564	0.20	1.0
735	อบต.ชัยพร	ขุดเจาะบ่อน้ำบาดาลในชุมชนหมู่ที่ 3	ชัยพร	เมืองบึงกาฬ	บึงกาฬ	บึงกาฬ							2563	2564	0.20	1.0
736	อบต.ชัยพร	ขุดเจาะบ่อน้ำบาดาลในชุมชนหมู่ที่ 4	ชัยพร	เมืองบึงกาฬ	บึงกาฬ	บึงกาฬ							2563	2564	0.20	1.0
737	อบต.ชัยพร	ขุดเจาะบ่อน้ำบาดาลในชุมชนหมู่ที่ 5	ชัยพร	เมืองบึงกาฬ	บึงกาฬ	บึงกาฬ							2563	2564	0.20	1.0
738	อบต.ชัยพร	ขุดเจาะบ่อน้ำบาดาลในชุมชนหมู่ที่ 6	ชัยพร	เมืองบึงกาฬ	บึงกาฬ	บึงกาฬ							2563	2564	0.20	1.0

ตารางแผนงาน/โครงการ ด้านทรัพยากรน้ำที่เสนอเพิ่มเติมจากพื้นที่ จังหวัดบึงกาฬ

ลำดับ	หน่วยงานรับผิดชอบ **	ชื่อแผนงาน / โครงการ / รายการ **	สถานที่ดำเนินการ							ผลลัพธ์/ผลสัมฤทธิ์		การดำเนินการโครงการ			ยุทธศาสตร์	
			ที่ตั้ง				คูน้ำ		พิกัด (WGS)			ปีเริ่มต้น (พ.ศ.)	ปีสิ้นสุด (พ.ศ.)	งบประมาณ ตามพรบ./ แผนงาน (ล้านบาท)		
			หมู่บ้าน	ตำบล	อำเภอ	จังหวัด	คูน้ำหลัก	คูน้ำย่อย	lat	long	จำนวน					หน่วย
739	อบต.ชัยพร	ขุดเจาะบ่อน้ำบาดาลในชุมชนหมู่ที่ 7		ชัยพร	เมืองบึงกาฬ	บึงกาฬ							2563	2564	0.20	1.0
740	อบต.ชัยพร	ขุดเจาะบ่อน้ำบาดาลในชุมชนหมู่ที่ 8		ชัยพร	เมืองบึงกาฬ	บึงกาฬ							2563	2564	0.20	1.0
741	อบต.ชัยพร	ขุดเจาะบ่อน้ำบาดาลในชุมชนหมู่ที่ 9		ชัยพร	เมืองบึงกาฬ	บึงกาฬ							2563	2564	0.20	1.0
742	อบต.ชัยพร	ขุดเจาะบ่อน้ำบาดาลในชุมชนหมู่ที่ 10		ชัยพร	เมืองบึงกาฬ	บึงกาฬ							2563	2564	0.20	1.0
743	อบต.ชัยพร	ขุดเจาะบ่อน้ำบาดาลในชุมชนหมู่ที่ 11		ชัยพร	เมืองบึงกาฬ	บึงกาฬ							2563	2564	0.20	1.0
744	อบต.ชัยพร	ขุดเจาะบ่อน้ำบาดาลในชุมชนหมู่ที่ 12		ชัยพร	เมืองบึงกาฬ	บึงกาฬ							2563	2564	0.20	1.0
745	อบต.ชัยพร	ขุดเจาะบ่อน้ำบาดาลในชุมชนหมู่ที่ 13		ชัยพร	เมืองบึงกาฬ	บึงกาฬ							2563	2564	0.20	1.0
746	อบต.ชัยพร	โครงการก่อสร้างฝายน้ำล้นภายในตำบลหมู่ 1-13		ชัยพร	เมืองบึงกาฬ	บึงกาฬ							2563	2564	3.00	2.4
747	อบต.ชัยพร	ขุดลอกหนองคันคาย หมู่ 2 เพื่อพัฒนาแหล่งน้ำใช้ประโยชน์ในกิจการต่างๆ		ชัยพร	เมืองบึงกาฬ	บึงกาฬ							2563	2564	60.00	2.3
748	อบต.ชัยพร	ขุดลอกหนองสร้างแก้วบ้านกลาง หมู่ 8		ชัยพร	เมืองบึงกาฬ	บึงกาฬ							2563	2564	2.00	2.3
749	อบต.ชัยพร	ขุดลอกห้วยหินขวาง บ้านโนนสุพรรณ หมู่ 3		ชัยพร	เมืองบึงกาฬ	บึงกาฬ							2563	2564	1.00	3.1
750	อบต.ชัยพร	ขุดลอกหนองน้ำ บ้านหนองยาว หมู่ที่ 4		ชัยพร	เมืองบึงกาฬ	บึงกาฬ							2563	2564	2.00	2.3
751	อบต.ชัยพร	ขุดลอกลำห้วยบังบาตรระหว่างหมู่ 9 - หมู่ 5 - หมู่ 4		ชัยพร	เมืองบึงกาฬ	บึงกาฬ							2563	2564	2.00	3.1
752	อบต.ชัยพร	สร้างคันนบกั้นน้ำ ห้วยหินขวาง หมู่ที่ 12		ชัยพร	เมืองบึงกาฬ	บึงกาฬ							2563	2564	0.20	3.1
753	อบต.ชัยพร	ขุดลอกห้วยกุดน้ำใส ม.6		ชัยพร	เมืองบึงกาฬ	บึงกาฬ							2563	2564	2.40	3.1
754	อบต.ชัยพร	ขุดลอกกุดข้าว หมู่ที่ 10		ชัยพร	เมืองบึงกาฬ	บึงกาฬ							2563	2564	5.00	2.3
755	อบต.ชัยพร	ขุดลอกหนองแคนหม่ม หมู่ที่ 10		ชัยพร	เมืองบึงกาฬ	บึงกาฬ							2563	2564	3.00	2.3
756	อบต.ชัยพร	ขุดลอกหนองกุดลิ้ม หมู่ที่ 5		ชัยพร	เมืองบึงกาฬ	บึงกาฬ							2563	2564	1.00	2.3
757	อบต.ชัยพร	ขุดลอกหนองแวง หมู่ที่ 6		ชัยพร	เมืองบึงกาฬ	บึงกาฬ							2563	2564	6.00	2.3
758	อบต.ชัยพร	ขุดลอกหนองยาว หมู่ 4 (ห้วยบังบาตร เพื่อเป็นแหล่งน้ำสำหรับใช้ในกิจการประปาของหมู่ 4 และหมู่ 13		ชัยพร	เมืองบึงกาฬ	บึงกาฬ							2563	2564	20.00	2.2
759	อบต.ชัยพร	พัฒนาแก่งสะตอกให้เป็นแหล่งท่องเที่ยวที่สำคัญของตำบล		ชัยพร	เมืองบึงกาฬ	บึงกาฬ							2563	2564	1.00	2.4
760	อบต.ชัยพร	พัฒนาห้วยบังบาตร ม.4 เป็นแหล่งท่องเที่ยวเชิงนิเวศน์		ชัยพร	เมืองบึงกาฬ	บึงกาฬ							2563	2564	0.20	2.4
761	อบต.ชัยพร	ก่อสร้างคลองส่งน้ำเข้าสู่พื้นที่ทำการเกษตรหมู่ที่ 1-13		ชัยพร	เมืองบึงกาฬ	บึงกาฬ							2563	2564	20.00	2.4
762	อบต.ชัยพร	ขยายคลองส่งน้ำด้วยไฟฟ้าบ้านกลาง ม.8		ชัยพร	เมืองบึงกาฬ	บึงกาฬ							2563	2564	3.00	3.1
763	ทต.วิศิษฐ์	ขุดลอกลำห้วยบ้าน หมู่ 4		วิศิษฐ์	เมืองบึงกาฬ	บึงกาฬ							2563	2564	0.64	3.1
764	ทต.วิศิษฐ์	ขุดลอกหนองปลาตาก หมู่ที่ 2		วิศิษฐ์	เมืองบึงกาฬ	บึงกาฬ							2563	2564	0.64	2.3
765	ทต.วิศิษฐ์	ขุดลอกหนองพันลำ หมู่ที่ 2		วิศิษฐ์	เมืองบึงกาฬ	บึงกาฬ							2563	2564	0.64	2.3
766	ทต.วิศิษฐ์	ขุดลอกหนองแม่มาน ม.2		วิศิษฐ์	เมืองบึงกาฬ	บึงกาฬ							2563	2564	0.64	2.3
767	ทต.วิศิษฐ์	ก่อสร้างคลองส่งน้ำเพื่อการเกษตรหมู่ที่ 1-13		วิศิษฐ์	เมืองบึงกาฬ	บึงกาฬ							2563	2564	1.20	2.4
768	ทต.วิศิษฐ์	ขุดลอกห้วยบ้าน ม.2 ม.9 ม.13		วิศิษฐ์	เมืองบึงกาฬ	บึงกาฬ							2563	2564	1.20	3.1
769	ทต.วิศิษฐ์	ขุดลอกหนองพัน ม.2		วิศิษฐ์	เมืองบึงกาฬ	บึงกาฬ							2563	2564	0.64	2.3
770	ทต.วิศิษฐ์	ขุดลอกหนองแสงบน ม.2		วิศิษฐ์	เมืองบึงกาฬ	บึงกาฬ							2563	2564	0.64	2.3
771	ทต.วิศิษฐ์	ขุดลอกหนองปลาโค ม.2		วิศิษฐ์	เมืองบึงกาฬ	บึงกาฬ							2563	2564	0.64	2.3
772	ทต.วิศิษฐ์	ขุดเจาะบาดาลเพื่อการเกษตร ม.1-13		วิศิษฐ์	เมืองบึงกาฬ	บึงกาฬ							2563	2564	0.60	1.1
773	ทต.วิศิษฐ์	ขุดลอกหนองหิน และลำห้วยหนองหิน ม.3		วิศิษฐ์	เมืองบึงกาฬ	บึงกาฬ							2563	2564	1.00	2.3
774	ทต.วิศิษฐ์	ขุดลอกคลองเหลือง ม.1 ม.7		วิศิษฐ์	เมืองบึงกาฬ	บึงกาฬ							2563	2564	1.60	3.1
775	ทต.วิศิษฐ์	ขุดลอกหนองกุดเป็น ม.3		วิศิษฐ์	เมืองบึงกาฬ	บึงกาฬ							2563	2564	0.30	2.3
776	ทต.วิศิษฐ์	ขุดลอกหนองบัว หมู่ที่4 ม.13 และปรับปรุงภูมิทัศน์โดยรอบ		วิศิษฐ์	เมืองบึงกาฬ	บึงกาฬ							2563	2564	2.00	2.3
777	ทต.วิศิษฐ์	ก่อสร้างฝายประชาอาสา หมู่ที่ 4		วิศิษฐ์	เมืองบึงกาฬ	บึงกาฬ							2563	2564	1.00	2.4
778	ทต.วิศิษฐ์	โครงการปรับปรุงและพัฒนาแหล่งน้ำในเขตตำบลวิศิษฐ์		วิศิษฐ์	เมืองบึงกาฬ	บึงกาฬ							2563	2564	0.60	2.4
779	ทต.วิศิษฐ์	ซ่อมแซมฝายประชาอาสาหมู่ที่ 5		วิศิษฐ์	เมืองบึงกาฬ	บึงกาฬ							2563	2564	0.20	3.1
780	ทต.วิศิษฐ์	ขุดลอกหนองตากแตด หมู่ที่ 5		วิศิษฐ์	เมืองบึงกาฬ	บึงกาฬ							2563	2564	0.30	2.3
781	ทต.วิศิษฐ์	ขุดเจาะบาดาลเพื่อการเกษตร หมู่ที่ 5		วิศิษฐ์	เมืองบึงกาฬ	บึงกาฬ							2563	2564	1.00	1.0
782	ทต.วิศิษฐ์	ก่อสร้างคันนบกั้นลำห้วยต่าง ๆ หมู่ที่ 5		วิศิษฐ์	เมืองบึงกาฬ	บึงกาฬ							2563	2564	1.60	2.3
783	ทต.วิศิษฐ์	ขุดลอกลำห้วยเรือกุล หมู่ 8		วิศิษฐ์	เมืองบึงกาฬ	บึงกาฬ							2563	2564	0.30	3.1

ตารางแผนงาน/โครงการ ด้านทรัพยากรน้ำที่เสนอเพิ่มเติมจากพื้นที่ จังหวัดบึงกาฬ

ลำดับ	หน่วยงานรับผิดชอบ **	ชื่อแผนงาน / โครงการ / รายการ **	สถานที่ดำเนินการ						ผลลัพธ์/ผลสัมฤทธิ์		การดำเนินการโครงการ			ยุทธศาสตร์	
			ที่ตั้ง				คูน้ำ		พิกัด (WGS)		ปีเริ่มต้น (พ.ศ.)	ปีสิ้นสุด (พ.ศ.)	งบประมาณ ตามพรบ./ แผนงาน (ล้านบาท)		
			หมู่บ้าน	ตำบล	อำเภอ	จังหวัด	คูน้ำหลัก	คูน้ำย่อย	lat	long					จำนวน
784	ทต.วิศิษฐ์	ขุดลอกคลองน้ำถนนไปวัดลำพระ หมู่ที่ 5		วิศิษฐ์	เมืองบึงกาฬ	บึงกาฬ						2563	2564	0.10	3.1
785	ทต.วิศิษฐ์	ขุดลอกลำห้วยหนองไข่มก หมู่ที่ 6		วิศิษฐ์	เมืองบึงกาฬ	บึงกาฬ						2563	2564	0.30	3.1
786	ทต.วิศิษฐ์	ขุดลอกฝายกักเก็บน้ำห้วยหินแตก หมู่ที่ 6		วิศิษฐ์	เมืองบึงกาฬ	บึงกาฬ						2563	2564	0.30	2.4
787	ทต.วิศิษฐ์	ขุดสระน้ำเพื่อการเกษตร 1-13		วิศิษฐ์	เมืองบึงกาฬ	บึงกาฬ						2563	2564	2.60	2.3
788	ทต.วิศิษฐ์	ก่อสร้างฝายกั้นน้ำลำห้วยต่าง ๆ หมู่ที่ 1 - 13		วิศิษฐ์	เมืองบึงกาฬ	บึงกาฬ						2563	2564	2.60	3.1
789	ทต.วิศิษฐ์	ก่อสร้างฝายกั้นน้ำลำ นข.2527 หมู่ที่ 8		วิศิษฐ์	เมืองบึงกาฬ	บึงกาฬ						2563	2564	1.08	2.4
790	ทต.วิศิษฐ์	ขุดลอกลำห้วยฝายโกลดุน หมู่ที่ 6 พร้อมปรับปรุงภูมิทัศน์โดยรอบ		วิศิษฐ์	เมืองบึงกาฬ	บึงกาฬ						2563	2564	2.00	3.1
791	ทต.วิศิษฐ์	ขุดลอกหนองโ้ง ม.9		วิศิษฐ์	เมืองบึงกาฬ	บึงกาฬ						2563	2564	1.00	2.3
792	ทต.วิศิษฐ์	ขุดลอกห้วยน้ำเสือ ม.6		วิศิษฐ์	เมืองบึงกาฬ	บึงกาฬ						2563	2564	1.00	3.1
793	ทต.วิศิษฐ์	ขุดลอกห้วยขมิ้นพร้อมฝาย มข หมู่ 12		วิศิษฐ์	เมืองบึงกาฬ	บึงกาฬ						2563	2564	4.00	3.1
794	ทต.วิศิษฐ์	ขุดลอกหนองปลาตุ๊กเหนือ หมู่ที่ 10		วิศิษฐ์	เมืองบึงกาฬ	บึงกาฬ						2563	2564	20.00	2.3
795	ทต.วิศิษฐ์	ขุดลอกหนองแสง หมู่ที่ 11		วิศิษฐ์	เมืองบึงกาฬ	บึงกาฬ						2563	2564	1.00	2.3
796	ทต.วิศิษฐ์	ก่อสร้างฝายต้นน้ำลำธารหมู่บ้านในเขตตำบลวิศิษฐ์ หมู่ 1 - 13		วิศิษฐ์	เมืองบึงกาฬ	บึงกาฬ						2563	2564	2.60	2.4
797	ทต.วิศิษฐ์	ขุดลอกลำห้วยหนองโ้ง - หนองเบน หมู่ 1,7		วิศิษฐ์	เมืองบึงกาฬ	บึงกาฬ						2563	2564	1.00	3.1
798	ทต.วิศิษฐ์	ขุดลอกห้วยเดย หมู่ที่ 6		วิศิษฐ์	เมืองบึงกาฬ	บึงกาฬ						2563	2564	1.00	3.1
799	ทต.วิศิษฐ์	ขุดลอกห้วยหินแตกตลอดลำห้วย ม.5		วิศิษฐ์	เมืองบึงกาฬ	บึงกาฬ						2563	2564	0.70	3.1
800	ทต.วิศิษฐ์	ปรับปรุงคลองส่งน้ำเพื่อการเกษตร ม.3		วิศิษฐ์	เมืองบึงกาฬ	บึงกาฬ						2563	2564	0.20	3.1
801	ทต.วิศิษฐ์	ขุดลอกหนองยางซุย เดิมพื้นที่ ม.4		วิศิษฐ์	เมืองบึงกาฬ	บึงกาฬ						2563	2564	0.20	2.3
802	ทต.วิศิษฐ์	ขุดลอกหนองหัวเหียง ม.4		วิศิษฐ์	เมืองบึงกาฬ	บึงกาฬ						2563	2564	0.20	2.3
803	ทต.วิศิษฐ์	ขุดลอกห้วยหนองนางเขงตอนบน ม.5		วิศิษฐ์	เมืองบึงกาฬ	บึงกาฬ						2563	2564	0.40	3.1
804	ทต.โคกก่อง	ก่อสร้างรั้วริมฝายกั้นน้ำห้วยดอกไม้		โคกก่อง	เมืองบึงกาฬ	บึงกาฬ								3.20	3.2
805	ทต.โคกก่อง	ขุดลอกหนองน้ำลำห้วยต่าง ๆ ในเขตตำบลโคกก่อง		โคกก่อง	เมืองบึงกาฬ	บึงกาฬ								2.30	2.3
806	ทต.โคกก่อง	ขุดลอกหนองทอง ม.4 เพื่อเพิ่มพื้นที่เป็นสถานที่ออกกำลังกายและเล่นพลาการ		โคกก่อง	เมืองบึงกาฬ	บึงกาฬ								2.30	2.3
807	ทต.โคกก่อง	ก่อสร้างฝายกั้นน้ำห้วยใหญ่ บ้านนาคำ	นาคำ	โคกก่อง	เมืองบึงกาฬ	บึงกาฬ								2.40	2.4
808	ทต.โคกก่อง	ขุดลอกหนองเบน บ้านโคกก่อง	โคกก่อง	โคกก่อง	เมืองบึงกาฬ	บึงกาฬ								2.30	2.3
809	ทต.โคกก่อง	ก่อสร้างคลองส่งน้ำระบบท่อจากห้วยดอกไม้-หนองทอง		โคกก่อง	เมืองบึงกาฬ	บึงกาฬ								3.10	3.1
810	ทต.หนองเล็ง	โครงการขุดลอกห้วยคลองวัด ม.2 บ.สุขสำราญ	สุขสำราญ	หนองเล็ง	เมืองบึงกาฬ	บึงกาฬ						2563	2564	3.00	3.1
811	ทต.หนองเล็ง	โครงการขุดลอกห้วยน้ำเือก ม.3 บ.โนนเมื (ตอนบน)	โนนเมื	หนองเล็ง	เมืองบึงกาฬ	บึงกาฬ						2563	2564	4.60	3.1
812	ทต.หนองเล็ง	โครงการขุดลอกหนองขาว ม.4 บ.หนองเล็ง	หนองเล็ง	หนองเล็ง	เมืองบึงกาฬ	บึงกาฬ						2563	2564	3.00	2.3
813	ทต.หนองเล็ง	โครงการขุดลอกห้วยคลองนิยม		หนองเล็ง	เมืองบึงกาฬ	บึงกาฬ						2563	2564	3.00	3.1
814	ทต.หนองเล็ง	โครงการขุดลอกห้วยหนองซาม		หนองเล็ง	เมืองบึงกาฬ	บึงกาฬ						2563	2564	3.00	3.1
815	ทต.หนองเล็ง	โครงการขุดลอกห้วยคลองเค็ม (ตอนบน)		หนองเล็ง	เมืองบึงกาฬ	บึงกาฬ						2563	2564	3.00	3.1
816	ทต.หนองเล็ง	โครงการขุดลอกห้วยคลองเค็ม (ตอนกลาง)		หนองเล็ง	เมืองบึงกาฬ	บึงกาฬ						2563	2564	3.00	3.1
817	ทต.หนองเล็ง	โครงการขุดลอกห้วยลำพะเนียง (ตอนบน) ม.9 บ.สรรเสริญ	สรรเสริญ	หนองเล็ง	เมืองบึงกาฬ	บึงกาฬ						2563	2564	3.00	3.1
818	ทต.หนองเล็ง	โครงการขุดลอกห้วยโป่ง (ตอนกลาง) ม.10 บ.เจริญสามัคคี	เจริญสามัคคี	หนองเล็ง	เมืองบึงกาฬ	บึงกาฬ						2563	2564	3.00	3.1
819	ทต.หนองเล็ง	โครงการขุดลอกห้วยกะทาก		หนองเล็ง	เมืองบึงกาฬ	บึงกาฬ						2563	2564	3.00	3.1
820	ทต.หนองเล็ง	โครงการขุดลอกห้วยยาง ม.11 บ.คำเจริญ	คำเจริญ	หนองเล็ง	เมืองบึงกาฬ	บึงกาฬ						2563	2564	3.00	3.1
821	ทต.หนองเล็ง	โครงการขุดลอกห้วยวังเชื่อม ม.11 บ.คำเจริญ	คำเจริญ	หนองเล็ง	เมืองบึงกาฬ	บึงกาฬ						2563	2564	3.00	3.1
822	ทต.หนองเล็ง	โครงการขุดลอกห้วยต้นเต่า ม.11 บ.คำเจริญ	คำเจริญ	หนองเล็ง	เมืองบึงกาฬ	บึงกาฬ						2563	2564	3.00	3.1
823	ทต.หนองเล็ง	โครงการขุดลอกห้วยมัจจุราช (ตอนล่าง) ม.11 บ.คำเจริญ	คำเจริญ	หนองเล็ง	เมืองบึงกาฬ	บึงกาฬ						2563	2564	3.00	3.1
824	ทต.หนองเล็ง	โครงการขุดลอกห้วยท่าคันโท (ตอนบน) ม.13 บ.นาเจริญกลาง	นาเจริญกลาง	หนองเล็ง	เมืองบึงกาฬ	บึงกาฬ						2563	2564	3.00	3.1
825	ทต.หนองเล็ง	โครงการขุดลอกห้วยโป่ง (ตอนบน) ม.13 บ.นาเจริญกลาง	นาเจริญกลาง	หนองเล็ง	เมืองบึงกาฬ	บึงกาฬ						2563	2564	3.00	3.1
826	ทต.หนองเล็ง	โครงการก่อสร้างฝายน้ำล้น ห้วยท่าคันโท (ตอนกลาง) ม.1 บ.นาเจริญ	นาเจริญ	หนองเล็ง	เมืองบึงกาฬ	บึงกาฬ						2563	2564	1.00	2.4
827	ทต.หนองเล็ง	โครงการก่อสร้างฝายน้ำล้นห้วยวังเชื่อม (ตอนล่าง) ม.4 บ.หนองเล็ง		หนองเล็ง	เมืองบึงกาฬ	บึงกาฬ						2563	2564	1.00	2.4
828	ทต.หนองเล็ง	โครงการก่อสร้างฝายน้ำล้น ห้วยคำบอน ม.4 บ.หนองเล็ง	หนองเล็ง	หนองเล็ง	เมืองบึงกาฬ	บึงกาฬ						2563	2564	1.00	2.4

ตารางแผนงาน/โครงการ ด้านทรัพยากรน้ำที่เสนอเพิ่มเติมจากพื้นที่ จังหวัดบึงกาฬ

ลำดับ	หน่วยงานรับผิดชอบ **	ชื่อแผนงาน / โครงการ / รายการ **	สถานที่ดำเนินการ						ผลลัพธ์/ผลสัมฤทธิ์		การดำเนินการโครงการ			ยุทธศาสตร์		
			ที่ตั้ง				คุ่มน้ำ				พิกัด (WGS)		ปีเริ่มต้น (พ.ศ.)		ปีสิ้นสุด (พ.ศ.)	งบประมาณ ตามพรบ./ แผนงาน (ล้านบาท)
			หมู่บ้าน	ตำบล	อำเภอ	จังหวัด	ลุ่มน้ำหลัก	ลุ่มน้ำย่อย	lat	long	จำนวน	หน่วย				
829	ทต.หนองเล็ง	โครงการซ่อมแซมฝายน้ำล้นห้วยคลองใหญ่ ม.4 บ.หนองเล็ง (ปรับปรุงแล้ว)	หนองเล็ง	หนองเล็ง	เมืองบึงกาฬ	บึงกาฬ							2563	2564	0.60	2.2
830	ทต.หนองเล็ง	โครงการซ่อมแซมฝายน้ำล้นหนองหมู ม.5 บ.หนองหมู	หนองหมู	หนองเล็ง	เมืองบึงกาฬ	บึงกาฬ							2563	2564	6.00	2.2
831	ทต.หนองเล็ง	โครงการก่อสร้างฝายน้ำล้น ห้วยคลองเค็ม ม.6		หนองเล็ง	เมืองบึงกาฬ	บึงกาฬ							2563	2564	1.00	2.4
832	ทต.หนองเล็ง	โครงการก่อสร้างฝายน้ำล้น ห้วยคลองเค็ม (ตอนกลาง) ม.7 บ.นาล้อม	นาล้อม	หนองเล็ง	เมืองบึงกาฬ	บึงกาฬ							2563	2564	1.00	2.4
833	ทต.หนองเล็ง	โครงการก่อสร้างฝายน้ำล้น ห้วยท่าคันโท (ตอนกลาง) ม.8		หนองเล็ง	เมืองบึงกาฬ	บึงกาฬ							2563	2564	1.00	2.4
834	ทต.หนองเล็ง	โครงการซ่อมแซมหลังฝายชลประทาน		หนองเล็ง	เมืองบึงกาฬ	บึงกาฬ							2563	2564	0.60	2.2
835	ทต.หนองเล็ง	โครงการซ่อมแซมฝายน้ำล้น ในเขตเทศบาลตำบลหนองเล็ง		หนองเล็ง	เมืองบึงกาฬ	บึงกาฬ							2563	2564	0.60	2.2
836	ทต.หนองเล็ง	โครงการก่อสร้างระบบน้ำประปา ภายในหมู่บ้าน ม.3 บ.โนนผืน	โนนผืน	หนองเล็ง	เมืองบึงกาฬ	บึงกาฬ							2563	2564	0.80	1.1
837	ทต.หนองเล็ง	โครงการขยายเขตระบบน้ำประปาภายในหมู่บ้าน ม.6 บ.คลองเค็ม	คลองเค็ม	หนองเล็ง	เมืองบึงกาฬ	บึงกาฬ							2563	2564	0.60	1.1
838	ทต.หนองเล็ง	โครงการก่อสร้างระบบน้ำประปาเพื่อการเกษตร (สายโคกเหล็ก) ม.6 บ.คลองเค็ม	คลองเค็ม	หนองเล็ง	เมืองบึงกาฬ	บึงกาฬ							2563	2564	0.80	1.1
839	ทต.หนองเล็ง	โครงการก่อสร้างระบบน้ำประปาเพื่อการเกษตร (คลองเค็ม - นาเจริญ)		หนองเล็ง	เมืองบึงกาฬ	บึงกาฬ							2563	2564	0.80	1.1
840	ทต.หนองเล็ง	โครงการซ่อมแซม/ปรับปรุงระบบน้ำประปา ม.8 บ้านเจริญเหนือ	นาเจริญเหนือ	หนองเล็ง	เมืองบึงกาฬ	บึงกาฬ							2563	2564	0.60	1.1
841	ทต.หนองเล็ง	โครงการขยายเขตระบบประปาหมู่บ้าน ม.9 บ.สรรเสริญ	สรรเสริญ	หนองเล็ง	เมืองบึงกาฬ	บึงกาฬ							2563	2564	0.60	1.1
842	ทต.หนองเล็ง	โครงการปรับปรุงซ่อมแซมระบบน้ำประปาภายในหมู่บ้าน ม.9 บ.สรรเสริญ	สรรเสริญ	หนองเล็ง	เมืองบึงกาฬ	บึงกาฬ							2563	2564	0.60	1.1
843	ทต.หนองเล็ง	โครงการก่อสร้างระบบน้ำประปาเพื่อการเกษตร ม.13 บ.นาเจริญกลาง (สามหนอง-โนนเสี๋ย)	นาเจริญกลาง	หนองเล็ง	เมืองบึงกาฬ	บึงกาฬ							2563	2564	0.80	1.1
844	ทต.หนองเล็ง	โครงการปรับปรุง/ซ่อมแซมประปา หมู่บ้านในเขตตำบลหนองเล็ง (ทุกหมู่บ้าน)	หนองเล็ง	หนองเล็ง	เมืองบึงกาฬ	บึงกาฬ							2563	2564	1.00	1.1
845	ทต.โนนสว่าง	ก่อสร้างท่อเหลี่ยม หมู่ที่ 6 ลำห้วยอาจดอนบน (นานายณ์เมืง เสนา)		โนนสว่าง	เมืองบึงกาฬ	บึงกาฬ									3.10	3.1
846	ทต.โนนสว่าง	ก่อสร้างท่อเหลี่ยม หมู่ที่ 9 สายลำห้วยฝั่ง นานายณ์เมืง คำพูด		โนนสว่าง	เมืองบึงกาฬ	บึงกาฬ									3.10	3.1
847	ทต.โนนสว่าง	ก่อสร้างท่อนเปิด-ปิดน้ำ หมู่ 9 กักเก็บน้ำห้วยฝั่ง		โนนสว่าง	เมืองบึงกาฬ	บึงกาฬ									2.30	2.3
848	ทต.โนนสว่าง	ก่อสร้างท่อนเปิด-ปิดน้ำ หมู่ 9 กักเก็บน้ำห้วยลึก		โนนสว่าง	เมืองบึงกาฬ	บึงกาฬ									2.30	2.3
849	ทต.โนนสว่าง	ก่อสร้างท่อนเปิด-ปิดน้ำ หมู่ 10 ลำห้วยอาจดอนกลาง		โนนสว่าง	เมืองบึงกาฬ	บึงกาฬ						2564	2564		0.50	2.3
850	ทต.โนนสว่าง	ขุดลอกหนองแห่ หมู่ที่ 6 บ้านหนองคันคำ		โนนสว่าง	เมืองบึงกาฬ	บึงกาฬ									2.30	2.3
851	ทต.โนนสว่าง	ขุดลอกหนองตะไค้ หมู่ที่ 6		โนนสว่าง	เมืองบึงกาฬ	บึงกาฬ									2.30	2.3
852	ทต.โนนสว่าง	ขุดลอกหนองโง้ง อยู่ในพื้นที่หมู่ที่ 2,5,8		โนนสว่าง	เมืองบึงกาฬ	บึงกาฬ									2.30	2.3
853	อบต.ศรีชมภู	โครงการขุดลอกหนองสาธารณะ(หนองโพธิ์)	บ้านโพธิ์	ศรีชมภู	โซ่พิสัย	บึงกาฬ	02	0226	18.2316	103.44767	10.2	ไร่	2563	2565	1.567	2.3
854	อบต.นาแก้ง	โครงการขุดลอกห้วยกันเหลือง	บ้านนาแก้ง	นาแก้ง	ปากคาด	บึงกาฬ	2	223	18.392938	103.29622	73000	ตร.ม.	2563	2565	11.169	3.1
855	อบต.นาแก้ง	โครงการขุดลอกหนองโหดาย	บ้านนาแก้งพัฒนา	นาแก้ง	ปากคาด	บึงกาฬ	2	223	18.37726	103.300628	67000	ตร.ม.	2564	2565	10.251	2.3
856	อบต.นาแก้ง	โครงการขุดลอกหนองย่องไร่	บ้านสุขประเสริฐ	นาแก้ง	ปากคาด	บึงกาฬ	2	223	18.372114	103.297817	40000	ตร.ม.	2564	2565	6.12	2.3
857	อบต.นาแก้ง	โครงการขุดลอกหนองไผ่	บ้านสุขประเสริฐ	นาแก้ง	ปากคาด	บึงกาฬ	2	223	18.368618	103.297354	18000	ตร.ม.	2564	2565	2.754	2.3
858	เทศบาลตำบลโคสาลี	โครงการขุดลอกหนองคู	บ้านท่าสะอาด	โคสาลี	เมืองบึงกาฬ	บึงกาฬ			20.37202	34.3399			2564	2565	3.00	2.3
859	เทศบาลตำบลโคสาลี	โครงการขุดลอกหนองกุดจับ	บ้านดอนขม	โคสาลี	เมืองบึงกาฬ	บึงกาฬ			20.34942	34.6918			2564	2564	10.00	2.3
860	เทศบาลตำบลโคสาลี	โครงการขุดลอกหนองฮ่อ	บ้านอาฮง	โคสาลี	เมืองบึงกาฬ	บึงกาฬ			20.36067	33.7357			2564	2564	3.00	2.3
861	เทศบาลตำบลโคสาลี	โครงการขุดลอกหนองภูน้ำ	บ้านโนนศิลา	โคสาลี	เมืองบึงกาฬ	บึงกาฬ			20.37078	33.793			2564	2564	1.50	2.3
862	เทศบาลตำบลโคสาลี	โครงการขุดลอกหนองยาว	บ้านโคสาลี	โคสาลี	เมืองบึงกาฬ	บึงกาฬ			20.37087	34.1853			2565	2565	1.50	2.3
863	เทศบาลตำบลโคสาลี	โครงการขุดลอกหนองปลาซ่อน	บ้านศิริพร	โคสาลี	เมืองบึงกาฬ	บึงกาฬ			20.36478	34.1503			2565	2565	1.50	2.3
864	เทศบาลตำบลโคสาลี	โครงการขุดลอกหนองห้วย	บ้านคำหมื่น	โคสาลี	เมืองบึงกาฬ	บึงกาฬ			20.36979	34.4454			2565	2565	4.50	2.3
865	เทศบาลตำบลโคสาลี	โครงการขุดลอกหนองเมือ	บ้านห้วยเขมเหนือ	โคสาลี	เมืองบึงกาฬ	บึงกาฬ			20.36368	34.5297			2565	2565	1.50	2.3
866	เทศบาลตำบลโคสาลี	โครงการขุดลอกหนองเมือ	บ้านโนนแพง	โคสาลี	เมืองบึงกาฬ	บึงกาฬ			20.35061	34.6377			2565	2565	3.00	2.3
867	โครงการชลประทานบึงกาฬ	ระบบส่งน้ำบ้านคำเคาะ (ระยะที่2)	คำเคาะ	คำแก้ว	โซ่พิสัย	บึงกาฬ							2563	2563	10	2.0
868	โครงการชลประทานบึงกาฬ	ระบบส่งน้ำบ้านปงไธ (ระยะที่2)	ปงไธ	ปงไธ	เซกา	บึงกาฬ							2563	2563	10	2.0
869	โครงการชลประทานบึงกาฬ	ระบบส่งน้ำบ้านท่าสำราญ (ระยะที่2)	ท่าสำราญ	เซกา	เซกา	บึงกาฬ							2563	2563	10	2.0

ตารางแผนงาน/โครงการ ด้านทรัพยากรน้ำที่เสนอเพิ่มเติมจากพื้นที่ จังหวัดบึงกาฬ

ลำดับ	หน่วยงานรับผิดชอบ **	ชื่อแผนงาน / โครงการ / รายการ **	สถานที่ดำเนินการ							ผลลัพธ์/ผลสัมฤทธิ์		การดำเนินการโครงการ			ยุทธศาสตร์	
			ที่ตั้ง				กลุ่มน้ำ		พิกัด (WGS)			ปีเริ่มต้น (พ.ศ.)	ปีสิ้นสุด (พ.ศ.)	งบประมาณ ตามพรบ./ แผนงาน (ล้านบาท)		
			หมู่บ้าน	ตำบล	อำเภอ	จังหวัด	ลุ่มน้ำหลัก	ลุ่มน้ำย่อย	lat	long	จำนวน					หน่วย
870	โครงการชลประทานบึงกาฬ	พัฒนาแหล่งน้ำอ่างเก็บน้ำหูกอกอันเนื่องมาจากพระราชดำริ	นาคำแคน	นาแสง	ศรีวิไล	บึงกาฬ							2563	2563	12	2.0
871	เขวงทางหลวงชนบทบึงกาฬ และโยธาธิการ	ก่อสร้างประตูเปิด-ปิด ส้วกห้วยกรรหญา	นาโนน	บึงกาฬ	เมือง	บึงกาฬ							2563	2564	20	3.0
872	เขวงทางหลวงชนบทบึงกาฬ และโยธาธิการ	ก่อสร้างร่องระบายน้ำรูปตัวยูรอบหนองบึงกาฬเชื่อมห้วยกรรหญา		บึงกาฬ	เมือง	บึงกาฬ							2563	2564	400	3.0
873	เขวงทางหลวงชนบทบึงกาฬ และโยธาธิการ	จุดลอกห้วยไผ่	ท่าโพธิ์	บึงกาฬ	เมือง	บึงกาฬ							2563	2564	10	3.0
874	เขวงทางหลวงชนบทบึงกาฬ และโยธาธิการ	ก่อสร้างระบบส่งน้ำทางการเกษตรภายในตำบล		บึงกาฬ	เมือง	บึงกาฬ							2563	2564	100	2.0
875	อบจ.บึงกาฬ/อบ.ค.ดงบัง/สช./กรมชลประทาน	จุดลอกสระเก็บน้ำท่าเลสาธารณะประโยชน์	ดงบัง	บึงโขงหลง		บึงกาฬ							2563	2564	17,812	2.0
876	องค์การบริหารส่วนตำบลโนนสมบูรณ์	ก่อสร้างระบบปะปาวิเวดิน	หมู่ 1	โนนสมบูรณ์	บึงกาฬ	บึงกาฬ							2563	2564	6	1.0
877	องค์การบริหารส่วนตำบลโนนสมบูรณ์	ก่อสร้างระบบปะปาวิเวดิน	หมู่ 3	โนนสมบูรณ์	บึงกาฬ	บึงกาฬ							2563	2564	6	1.0
878	องค์การบริหารส่วนตำบลโนนสมบูรณ์	ก่อสร้างระบบปะปาวิเวดิน	หมู่ที่ 5	โนนสมบูรณ์	บึงกาฬ	บึงกาฬ							2563	2564	6	1.0
879	องค์การบริหารส่วนตำบลโนนสมบูรณ์	ก่อสร้างระบบปะปาหยดถึง	หมู่ 11	โนนสมบูรณ์	บึงกาฬ	บึงกาฬ							2563	2564	6	1.0
880	ทต.บึงโขงหลง	ก่อสร้างฝายน้ำตื้นข้างที่นายสี แก้วอุดร บ้านโนนสวรรค์	บ้านโนนสวรรค์	บึงโขงหลง		บึงกาฬ							2564	2564	1.5	2.0
881	ทต.บึงโขงหลง	ปรับปรุงซ่อมแซมคลองส่งน้ำจากที่นายเฉลิม ถึงที่นาสุโขพานาม บ้านทรายทอง บ้านทรายทอง		บึงโขงหลง		บึงกาฬ							2563	2563		2.0
															4733.948	

ตารางแผนงาน/โครงการ ด้านทรัพยากรน้ำที่เสนอเพิ่มเติมจากพื้นที่ จังหวัดอุตรธานี

ลำดับ	หน่วยงานรับผิดชอบ **	ชื่อแผนงาน / โครงการ / รายการ **	สถานที่ดำเนินการ							ผลลัพธ์/ผลสัมฤทธิ์		การดำเนินการโครงการ			ยุทธศาสตร์	
			ที่ตั้ง				ลุ่มน้ำ		พิกัด (WGS)			ปีเริ่มต้น (พ.ศ.)	ปีสิ้นสุด (พ.ศ.)	งบประมาณ ตามพรบ./ แผนงาน (ล้านบาท)		
			หมู่บ้าน	ตำบล	อำเภอ	จังหวัด	ลุ่มน้ำหลัก	ลุ่มน้ำย่อย	lat	long	จำนวน					หน่วย
			รวมทั้งสิ้น 202 โครงการ													
1	เทศบาลตำบลบ้านคาค	โครงการขุดลอกและกำจัดวัชพืชหนองบึง	โนนเค็ดพัฒนา	บ้านคาค	เมืองอุตรธานี	อุตรธานี	02	0221	17.272532	102.79989	16	ไร่	2563	2565	15.00	2.3
2	เทศบาลตำบลบ้านคาค	โครงการขุดลอกและกำจัดวัชพืช สามภาค	ป่าซาม	บ้านคาค	เมืองอุตรธานี	อุตรธานี	02	0221	17.223631	102.73015	15	ไร่	2563	2565	30.00	2.3
3	เทศบาลตำบลบ้านคาค	โครงการขุดลอกลำห้วยโคกช้าง	สุขสมบูรณ์	บ้านคาค	เมืองอุตรธานี	อุตรธานี	02	0221	17.250994	102.75739	500	เมตร	2563	2565	15.00	3.1
4	อบต.บ้านหยวก	โครงการขุดลอกลำห้วยลำน้ำม้า บ้านหยวก	หยวก	บ้านหยวก	น้ำโสม	อุตรธานี			17.6854	102.1668			2563	2565	0.10	3.1
5	อบต.บ้านหยวก	โครงการขุดลอกลำน้ำในหมู่บ้าน บ้านทุ่ง	ทุ่ง	บ้านหยวก	น้ำโสม	อุตรธานี			17.6767	102.1803			2563	2565	0.25	2.4
6	อบต.บ้านหยวก	โครงการขุดลอกลำน้ำบ้านม้า บ้านทุ่ง	ทุ่ง	บ้านหยวก	น้ำโสม	อุตรธานี			17.6725	102.18			2563	2565	1.50	3.1
7	อบต.บ้านหยวก	โครงการก่อสร้างสิ่งกั้นน้ำกีดเซาะลำห้วยคอนาน บ้านท่าสี่	ท่าสี่	บ้านหยวก	น้ำโสม	อุตรธานี			17.6685	102.1798			2563	2565	0.50	3.1
8	อบต.บ้านหยวก	โครงการซ่อมแซมประต่องักน้ำลำห้วยคอนานตอนล่าง บ้านท่าสี่	ท่าสี่	บ้านหยวก	น้ำโสม	อุตรธานี			17.6653	102.1871			2563	2565	0.20	2.2
9	อบต.บ้านหยวก	โครงการก่อสร้างฝายน้ำล้นลำห้วยปู บ้านน้ำปู	น้ำปู	บ้านหยวก	น้ำโสม	อุตรธานี			17.6812	102.2426			2563	2565	0.50	2.4
10	อบต.บ้านหยวก	โครงการขุดลอกสระหลวง บ้านหนองน้ำขุ่น	หนองน้ำขุ่น	บ้านหยวก	น้ำโสม	อุตรธานี			17.663	102.2545			2563	2565	0.72	2.3
11	อบต.บ้านหยวก	โครงการขุดลอกลำห้วยปู บ้านโนนทองคำ	โนนทองคำ	บ้านหยวก	น้ำโสม	อุตรธานี			17.6819	102.2243			2563	2565	1.50	3.1
12	อบต.บ้านหยวก	โครงการก่อสร้างฝายน้ำล้นลำห้วยปู บ้านโนนทองคำ	โนนทองคำ	บ้านหยวก	น้ำโสม	อุตรธานี			17.6803	102.2245			2563	2565	0.50	2.4
13	อบต.บ้านหยวก	โครงการขุดลอกคลองน้อย บ้านโนนสูง	โนนสูง	บ้านหยวก	น้ำโสม	อุตรธานี			17.6816	102.164			2563	2565	0.50	2.2
14	อบต.บ้านหยวก	โครงการขุดลอกลำห้วยยี่สิบ บ้านแท่น	แท่น	บ้านหยวก	น้ำโสม	อุตรธานี			17.6771	102.1904			2563	2565	0.75	3.1
15	อบต.บ้านหยวก	โครงการขุดลอกลำห้วยกระตาง บ้านแท่น	แท่น	บ้านหยวก	น้ำโสม	อุตรธานี			17.6909	102.2094			2563	2565	0.75	3.1
16	อบต.บ้านหยวก	โครงการก่อสร้างฝายน้ำล้นลำห้วยปู บ้านน้ำปู	น้ำปู	บ้านหยวก	น้ำโสม	อุตรธานี			17.6842	102.2452			2563	2565	0.50	2.4
17	อบต.บ้านหยวก	โครงการซ่อมแซมฝายน้ำล้นลำห้วยน้ำม้า ลำห้วยหลอด ลำห้วยแมง บ้านหยวกใหม่	หยวกใหม่	บ้านหยวก	น้ำโสม	อุตรธานี			17.6926	102.1658			2563	2565	1.50	2.2
18	อบต.บ้านหยวก	โครงการขุดลอกลำห้วยหลอด บ้านหยวกใหม่	หยวกใหม่	บ้านหยวก	น้ำโสม	อุตรธานี			17.6933	102.1614			2563	2565	0.50	3.1
19	อบต.บ้านหยวก	โครงการขุดลอกลำห้วยก๊วยตอนบนบ้านหยวกใหม่	หยวกใหม่	บ้านหยวก	น้ำโสม	อุตรธานี			17.6967	102.1409			2563	2565	0.10	3.1
20	อบต.บ้านมือ	โครงการขุดลอกลำห้วยโงม ระยะทาง 5.40 กม.	บ้านดงสำราญ	บ้านมือ	บ้านมือ	อุตรธานี	02 (โขง)	0218 (โขง)	17.692391	102.405073	2,960	ไร่	2563	2565	3.00	3.1
21			บ้านโนนวารี						17.712077	102.413609						3.1
22	อบต.บ้านมือ	โครงการก่อสร้างระบบประปาหมู่บ้าน แบบวิศวกรรม ขนาดใหญ่มาก หมู่ที่ 9	หนองดิน	บ้านมือ	บ้านมือ	อุตรธานี	02 (โขง)	0218 (โขง)	17.704800	102.416071	444	ครัวเรือน	2563	2565	5	1.1
23			บ้านโนนวารี													1.1
24	อบต.ดงเย็น	โครงการขุดลอกหนองออก - หนองขุ่น (หนองเป้น)	ดงเย็น	บ้านดุง	อุตรธานี		02	0224	17.6306	103.39403	415	ครัวเรือน	2563	2565	80.00	2.3
25	อบต.ดงเย็น	โครงการขุดลอกหนองพญาไม้	ดงเย็น	บ้านดุง	อุตรธานี		02	0224	17.6363	103.3909	198	ครัวเรือน	2563	2565	30.00	2.3
26	อบต.ดงเย็น	โครงการพัฒนาแหล่งน้ำด้วยคูคลองล่าง	ดงเย็น	บ้านดุง	อุตรธานี		02	0224	17.6591	103.3973	247	ครัวเรือน	2563	2565	30.00	2.3
27	อบต.ดงเย็น	โครงการขุดลอกหนองคูดับ	ดงเย็น	บ้านดุง	อุตรธานี		02	0224	17.6788	103.3996	354	ครัวเรือน	2563	2565	30.00	2.3
28	อบต.บ้านชัย	โครงการขุดลอกลำห้วยบักโกก	บ้านชัย	บ้านชัย	บ้านดุง	อุตรธานี		02	17.4016	103.7949			2563	2563	0.3	3.1
29	อบต.บ้านชัย	โครงการก่อสร้างฝายชะลอน้ำห้วยกลางและห้วยเหมือง	บ้านทุ่ง	บ้านชัย	บ้านดุง	อุตรธานี		02	17.3854	103.1033			2563	2563	0.8	2.4
30	อบต.บ้านชัย	โครงการก่อสร้างฝายชะลอน้ำห้วยค้ำนบปลา	บ้านค้อเขียว	บ้านชัย	บ้านดุง	อุตรธานี		02	17.3276	103.133			2563	2563	0.15	2.4
31	อบต.บ้านชัย	โครงการก่อสร้างฝายชะลอน้ำห้วยกุดคือ	บ้านโนนสะอาด	บ้านชัย	บ้านดุง	อุตรธานี		02	17.363	103.12695			2563	2563	0.5	2.4
32	อบต.บ้านชัย	โครงการขุดลอกห้วยไร่ใหญ่	บ้านโนนสวรรค์	บ้านชัย	บ้านดุง	อุตรธานี		02	17.36248	103.9808			2563	2565	0.2	3.1
33	อบต.บ้านชัย	โครงการก่อสร้างประปาบาดิน	บ้านโนนสะอาด	บ้านชัย	บ้านดุง	อุตรธานี		02	17.6148	103.1258			2563	2565	3.7	1.1
34	อบต.บ้านชัย	โครงการขุดลอกลำห้วยบ้านจากชลประทานห้วยวังกนกน	บ้านทุ่ง	บ้านชัย	บ้านดุง	อุตรธานี		02	17.3946	103.1051			2564	2564	0.5	3.1
35	อบต.บ้านชัย	โครงการก่อสร้างฝายน้ำล้นห้วยบ้าน	บ้านกล้วย	บ้านชัย	บ้านดุง	อุตรธานี		02	17.3828	103.1025			2564	2564	0.8	2.4
36	อบต.บ้านชัย	โครงการก่อสร้างประปาบาดาล	บ้านทุ่ง	บ้านชัย	บ้านดุง	อุตรธานี		02	17.3951	103.1042	237	ครัวเรือน	2565	2565	0.7	2.4
37	อบต.บ้านชัย	โครงการก่อสร้างประปาบาดาล	บ้านโนนสะอาด	บ้านชัย	บ้านดุง	อุตรธานี		02	17.3614	103.1279	588	ครัวเรือน	2565	2565	0.7	2.4
38	อบต.บ้านชัย	โครงการก่อสร้างประปาบาดาล	บ้านโนนศรีทอง	บ้านชัย	บ้านดุง	อุตรธานี		02	17.3873	103.1243	226	ครัวเรือน	2565	2565	0.7	2.4
39	อบต.บ้านชัย	โครงการก่อสร้างประปาบาดาล	บ้านดงไพรวัลย์	บ้านชัย	บ้านดุง	อุตรธานี		02	17.3917	103.1158	245	ครัวเรือน	2565	2565	0.7	2.4
40	อบต.บ้านชัย	โครงการก่อสร้างประปาบาดาล	บ้านโนนสะอาดใต้	บ้านชัย	บ้านดุง	อุตรธานี		02	17.3596	103.123	261	ครัวเรือน	2565	2565	0.7	2.4
41	อบต.บ้านชัย	โครงการก่อสร้างฝายน้ำล้นห้วยกลาง	บ้านกล้วย	บ้านชัย	บ้านดุง	อุตรธานี		02	17.3851	103.1035			2565	2565	0.8	2.4
42	อบต.บ้านชัย	โครงการขุดลอกลำห้วยวังค้ำหนาม-ห้วยค้ำสร้าง	บ้านทุ่ง	บ้านชัย	บ้านดุง	อุตรธานี		02	17.3961	103.11			2565	2565	0.5	3.1
43	อบต.บ้านชัย	โครงการขุดลอกลำห้วยดอนน้อยตอนล่าง	บ้านกล้วย	บ้านชัย	บ้านดุง	อุตรธานี		02	17.3695	103.1083			2565	2565	0.5	3.1
44	เทศบาลตำบลกลางใหญ่	โครงการขุดลอกห้วยโงม	กลางใหญ่	บ้านมือ	อุตรธานี		02	0218	17.8003	102.431367	200,000	ลบ.ม.				3.1
45	เทศบาลตำบลกลางใหญ่	โครงการขุดลอกห้วยน้ำฟ้า	กลางใหญ่	บ้านมือ	อุตรธานี		02	0218	17.7349	102.41428	500,000	ลบ.ม.				3.1

ตารางแผนงาน/โครงการ ด้านทรัพยากรน้ำที่เสนอเพิ่มเติมจากพื้นที่ จังหวัดอุดรธานี

ลำดับ	หน่วยงานรับผิดชอบ **	ชื่อแผนงาน / โครงการ / รายการ **	สถานที่ดำเนินการ							ผลลัพธ์/ผลสัมฤทธิ์		การดำเนินการโครงการ			ยุทธศาสตร์
			ที่ตั้ง				ลุ่มน้ำ		พิกัด (WGS)			ปีเริ่มต้น (พ.ศ.)	ปีสิ้นสุด (พ.ศ.)	งบประมาณ ตามพรบ./ แผนงาน (ล้านบาท)	
			หมู่บ้าน	ตำบล	อำเภอ	จังหวัด	ลุ่มน้ำหลัก	ลุ่มน้ำย่อย	lat	long					
			จำนวน	หน่วย											
46	เทศบาลตำบลวังใหญ่	โครงการขุดลอกหนองงาน	กลางใหญ่	บ้านผือ	อุดรธานี			17.8087	102.411024	1,000,000	ส.ม.				2.3
47	เทศบาลตำบลผาสุก	โครงการขุดลอกห้วยวังเือ หมู่ที่ 1	บ้านผาสุก	วังสามหมอ	อุดรธานี							2563	2565	0.50	3.1
48	เทศบาลตำบลผาสุก	โครงการขุดลอกแนวเขตอ่างเก็บน้ำลำห้วยทราย หมู่ที่ 1	บ้านผาสุก	วังสามหมอ	อุดรธานี							2563	2565	0.50	2.3
49	เทศบาลตำบลผาสุก	โครงการขุดลอกห้วยคุกมี หมู่ที่ 1	บ้านผาสุก	วังสามหมอ	อุดรธานี							2563	2565	0.50	3.1
50	เทศบาลตำบลผาสุก	โครงการขุดลอกห้วยทรายดอนบน หมู่ที่1	บ้านผาสุก	วังสามหมอ	อุดรธานี							2563	2565	0.50	3.1
51	เทศบาลตำบลผาสุก	โครงการขุดลอกห้วยวังเือตอนบน หมู่ที่1	บ้านผาสุก	วังสามหมอ	อุดรธานี							2563	2565	0.50	3.1
52	เทศบาลตำบลผาสุก	โครงการขุดลอกห้วยถ้ำหวงตอนบน หมู่ที่1	บ้านผาสุก	วังสามหมอ	อุดรธานี							2563	2565	0.50	3.1
53	เทศบาลตำบลผาสุก	โครงการขุดลอกอ่างคำ หมู่ที่ 2	บ้านคำโสม	วังสามหมอ	อุดรธานี							2563	2565	0.50	2.3
54	เทศบาลตำบลผาสุก	โครงการขุดลอกอ่างน้ำห้วยปลาตุ๊ก หมู่ที่ 2	บ้านคำโสม	วังสามหมอ	อุดรธานี							2563	2565	0.50	2.3
55	เทศบาลตำบลผาสุก	โครงการขุดลอกลำห้วยถ้ำพร้าว หมู่ที่ 3	บ้านคำแยง	วังสามหมอ	อุดรธานี							2563	2565	0.50	3.1
56	เทศบาลตำบลผาสุก	โครงการขุดลอกฝายประปาคำแยง หมู่ที่ 3	บ้านคำแยง	วังสามหมอ	อุดรธานี							2563	2565	0.50	2.2
57	เทศบาลตำบลผาสุก	โครงการขุดลอกลำห้วยถ้ำพร้าว หมู่ที่4	บ้านคำน้อย	วังสามหมอ	อุดรธานี							2563	2565	0.50	3.1
58	เทศบาลตำบลผาสุก	โครงการขุดลอกลำห้วยวังเือ หมู่ที่6	บ้านคำจวง	วังสามหมอ	อุดรธานี							2563	2565	0.50	3.1
59	เทศบาลตำบลผาสุก	โครงการขุดลอกอ่างน้ำพร้าว หมู่ที่ 6	บ้านคำจวง	วังสามหมอ	อุดรธานี							2563	2565	0.50	2.3
60	เทศบาลตำบลผาสุก	โครงการขุดลอกลำห้วยขมิ้น หมู่ที่6	บ้านคำจวง	วังสามหมอ	อุดรธานี							2563	2565	0.50	3.1
61	เทศบาลตำบลผาสุก	โครงการขุดลอกอ่างน้ำห้วยพร้าว หมู่ที่ 7	บ้านน้อยมาลีสาทร	วังสามหมอ	อุดรธานี							2563	2565	0.50	2.3
62	เทศบาลตำบลผาสุก	โครงการขุดลอกฝายพิศณุ หมู่ที่ 7	บ้านน้อยมาลีสาทร	วังสามหมอ	อุดรธานี							2563	2565	0.50	2.2
63	เทศบาลตำบลผาสุก	โครงการขุดลอกลำห้วยวังเือบ้าน หมู่ที่ 7	บ้านน้อยมาลีสาทร	วังสามหมอ	อุดรธานี							2563	2565	0.50	3.1
64	เทศบาลตำบลผาสุก	โครงการขุดลอกห้วยวังเือ ตอนบน หมู่ที่7	บ้านน้อยมาลีสาทร	วังสามหมอ	อุดรธานี							2563	2565	0.50	3.1
65	เทศบาลตำบลผาสุก	โครงการขุดลอกลำห้วยชันมากรัง หมู่ที่ 8	บ้านคำน้อยใหม่ไทยเจริญ	วังสามหมอ	อุดรธานี							2563	2565	0.50	3.1
66	เทศบาลตำบลผาสุก	โครงการขุดลอกลำห้วยค่านบน หมู่ที่ 8	บ้านคำน้อยใหม่ไทยเจริญ	วังสามหมอ	อุดรธานี							2563	2565	0.50	3.1
67	เทศบาลตำบลผาสุก	โครงการขุดลอกอ่างวังสามหมอ หมู่ที่10	บ้านผาทอง	วังสามหมอ	อุดรธานี							2563	2565	0.50	2.3
68	เทศบาลตำบลผาสุก	โครงการขุดลอกฝายลำห้วยทราย (น้ำตกผาทอง) หมู่ที่ 10	บ้านผาทอง	วังสามหมอ	อุดรธานี							2563	2565	0.50	2.2
69	เทศบาลตำบลผาสุก	โครงการขุดลอกลำห้วยเม็ง หมู่ที่ 11	บ้านดาดใหญ่	วังสามหมอ	อุดรธานี							2563	2565	0.50	3.1
70	เทศบาลตำบลผาสุก	โครงการก่อสร้างฝายลำห้วยอินัง หมู่ที่ 11	บ้านดาดใหญ่	วังสามหมอ	อุดรธานี							2563	2565	0.50	2.4
71	เทศบาลตำบลผาสุก	โครงการขุดลอกลำห้วยผาฮัง หมู่ที่ 12	บ้านคำแยงน้อย	วังสามหมอ	อุดรธานี							2563	2565	0.50	3.1
72	เทศบาลตำบลผาสุก	โครงการขุดลอกฝายลำห้วยคำแยงน้อย หมู่ที่ 12	บ้านคำแยงน้อย	วังสามหมอ	อุดรธานี							2563	2565	0.50	2.2
73	เทศบาลตำบลผาสุก	โครงการขุดลอกลำห้วยถ้ำกั้ง ตอนบน ตอนล่าง หมู่ที่13	บ้านสมุทธา	วังสามหมอ	อุดรธานี							2563	2565	0.50	3.1
74	เทศบาลตำบลผาสุก	โครงการขุดลอกจำฮาก หมู่ที่13	บ้านสมุทธา	วังสามหมอ	อุดรธานี							2563	2565	0.50	2.3
75	เทศบาลตำบลผาสุก	โครงการก่อสร้างฝายเก็บน้ำห้วยหว่า หมู่ที่ 14	บ้านคำโสน้อย	วังสามหมอ	อุดรธานี							2563	2565	0.50	2.4
76	เทศบาลตำบลผาสุก	โครงการขุดลอกฝายน้ำอินลำห้วยปลาตุ๊ก หมู่ที่15	บ้านสมสิริศักดิ์	วังสามหมอ	อุดรธานี							2563	2565	0.50	2.2
77	เทศบาลตำบลผาสุก	โครงการก่อสร้างฝายน้ำอินลำห้วยปลาตุ๊กเพื่อกักเก็บน้ำ หมู่ที่15	บ้านสมสิริศักดิ์	วังสามหมอ	อุดรธานี							2563	2565	0.50	2.4
78	เทศบาลตำบลผาสุก	โครงการขุดลอกลำห้วยถ้ำพร้าว หมู่ที่ 16	บ้านยางเจริญ	วังสามหมอ	อุดรธานี							2563	2565	0.50	3.1
79	เทศบาลตำบลผาสุก	โครงการขุดลอกอ่างน้ำเปือย หมู่ที่ 16	บ้านยางเจริญ	วังสามหมอ	อุดรธานี							2563	2565	0.50	2.3
80	เทศบาลตำบลผาสุก	โครงการขุดลอกหนองวังคูด้อ (บ้านดงเศรษฐี) หมู่ที่ 17	บ้านดงเศรษฐี	วังสามหมอ	อุดรธานี							2563	2565	1.00	2.3
81	เทศบาลตำบลผาสุก	โครงการขุดลอกลำห้วยถ้ำกั้ง หมู่ที่18	บ้านดงสวรรค์	วังสามหมอ	อุดรธานี							2563	2565	0.50	3.1
82	กรมเสถ.จ.อุดรธานี/อบจ.อุดรธานี/ ทต.ผาสุก	โครงการขุดลอกลำห้วยภายในเขตพื้นที่รับผิดชอบเทศบาลตำบลผาสุก	ภายในเขตตำบลผาสุก	วังสามหมอ	อุดรธานี							2563	2565	30.00	3.1

ตารางแผนงานโครงการ ด้านทรัพยากรน้ำที่เสนอเพิ่มเติมจากพื้นที่ จังหวัดอุดรธานี

ลำดับ	หน่วยงานรับผิดชอบ **	ชื่อแผนงาน / โครงการ / รายการ **	สถานที่ดำเนินการ							ผลลัพธ์/ผลสัมฤทธิ์		การดำเนินการโครงการ			ยุทธศาสตร์	
			ที่ตั้ง				ลุ่มน้ำ		พิกัด (WGS)			ปีเริ่มต้น (พ.ศ.)	ปีสิ้นสุด (พ.ศ.)	งบประมาณ ตามพรบ./ แผนงาน (ล้านบาท)		
			หมู่บ้าน	ตำบล	อำเภอ	จังหวัด	ลุ่มน้ำหลัก	ลุ่มน้ำย่อย	lat	long	จำนวน					หน่วย
												ตามพรบ./ แผนงาน (ล้านบาท)				
83	กรมสส.จ.อุดรธานี/อบจ.อุดรธานี/ ทต.ผาสุก	โครงการก่อสร้างฝายน้ำล้น/ฝายชะลอน้ำ/ ฝายแม้วทุกลำห้วย	ภายในเขตตำบลผาสุก	ผาสุก	วังสามหมอ	อุดรธานี							2563	2565	30.00	2.4
84	กรมสส.จ.อุดรธานี/อบจ.อุดรธานี/ ทต.ผาสุก	โครงการก่อสร้างสถานีสูบน้ำ อ่างลำพันชาด (ที่ดินวัดป่าไม้งาม)	ภายในเขตตำบลผาสุก	ผาสุก	วังสามหมอ	อุดรธานี							2563	2565	5.00	2.4
85	กรมสส.จ.อุดรธานี/อบจ.อุดรธานี/ ทต.ผาสุก	โครงการขุดลอกลำห้วยเพื่อการเกษตรทุกหมู่บ้าน	ภายในเขตตำบลผาสุก	ผาสุก	วังสามหมอ	อุดรธานี							2563	2565	30.00	3.1
86	กรมสส.จ.อุดรธานี/อบจ.อุดรธานี/ ทต.ผาสุก	โครงการก่อสร้างอ่างเก็บน้ำในเขตรับผิดชอบ เทศบาลตำบลผาสุก หมู่ที่ 1-18	ภายในเขตตำบลผาสุก	ผาสุก	วังสามหมอ	อุดรธานี							2563	2565	30.00	2.4
87	กรมสส.จ.อุดรธานี/อบจ.อุดรธานี/ ทต.ผาสุก	โครงการขุดลอกลำห้วยภายในเขตรับผิดชอบ เทศบาลตำบลผาสุก	ภายในเขตตำบลผาสุก	ผาสุก	วังสามหมอ	อุดรธานี							2563	2565	30.00	3.1
88	กรมสส.จ.อุดรธานี/อบจ.อุดรธานี/ ทต.ผาสุก	โครงการก่อสร้างปรับปรุง/ซ่อมแซมฝายกั้นกันน้ำ/ ฝายน้ำล้น ในเขตรับผิดชอบของเทศบาล ตำบลผาสุก	ภายในเขตตำบลผาสุก	ผาสุก	วังสามหมอ	อุดรธานี							2563	2565	50.00	2.4
89	กรมสส.จ.อุดรธานี/อบจ.อุดรธานี/ ทต.ผาสุก	โครงการสูบน้ำพลังงานแสงอาทิตย์ในเขต รับผิดชอบตำบลผาสุก	ภายในเขตตำบลผาสุก	ผาสุก	วังสามหมอ	อุดรธานี							2563	2565	50.00	2.4
90	เทศบาลตำบลโคกสูง	โครงการก่อสร้างฝายน้ำล้นลำห้วยวังคน หมู่ที่ 2 บ้านโคกสูง	บ้านโคกสูง	หนองเม็ก	หนองหาน	อุดรธานี	02	0222	17.369298	103.138117			2563	2563	0.55	2.4
91	เทศบาลตำบลโคกสูง	โครงการฝายน้ำล้นลำห้วยบ้านดู่ หมู่ที่ 2 บ้านโคกสูง	บ้านโคกสูง	หนองเม็ก	หนองหาน	อุดรธานี	02	0222	17.358238	103.142606			2564	2564	0.60	2.4
92	เทศบาลตำบลโคกสูง	โครงการขุดลอกลำห้วยบ้านดู่ หมู่ที่ 2 บ้านโคกสูง ระยะทาง 1,350 เมตร	บ้านเม็กใหญ่	หนองเม็ก	หนองหาน	อุดรธานี	02	0222	17.365226	103.138507			2564	2564	0.50	3.1
93	เทศบาลตำบลโคกสูง	โครงการขุดลอกหนองจูด หมู่ที่ 3 บ้านเม็กใหญ่	บ้านเม็กใหญ่	หนองเม็ก	หนองหาน	อุดรธานี	02	0222	17.294779	103.153756	50,000	ลบ.ม.	2565	2565	1.00	2.3
94	เทศบาลตำบลโคกสูง	โครงการขุดลอกหนองห้วยหินขาว หมู่ที่ 3 บ้านเม็กใหญ่	บ้านเม็กใหญ่	หนองเม็ก	หนองหาน	อุดรธานี	02	0222	17.30128	103.143184	70,000	ลบ.ม.	2564	2564	1.00	2.3
95	เทศบาลตำบลโคกสูง	โครงการขุดลอกหนองทะโล้ หมู่ที่ 3 บ้านเม็กใหญ่	บ้านเม็กใหญ่	หนองเม็ก	หนองหาน	อุดรธานี	02	0222	17.3046	103.136076	15,000	ลบ.ม.	2564	2564	0.20	2.3
96	เทศบาลตำบลโคกสูง	โครงการขุดลอกห้วยหินขาว หมู่ที่ 3 บ้านเม็กใหญ่ ระยะทาง 500 เมตร	บ้านเม็กใหญ่	หนองเม็ก	หนองหาน	อุดรธานี	02	0222	17.295061	103.13959			2565	2565	0.15	3.1
97	เทศบาลตำบลโคกสูง	โครงการก่อสร้างฝายน้ำล้นลำห้วยบ้านดู่ หมู่ที่ 4 บ้านหนองตาโล้	บ้านหนองตาโล้	หนองเม็ก	หนองหาน	อุดรธานี	02	0222	17.34695	103.160534			2564	2564	0.50	2.4
98	เทศบาลตำบลโคกสูง	โครงการก่อสร้างฝายน้ำล้นลำห้วยบ้านดู่ หมู่ที่ 4 บ้านหนองตาโล้	บ้านหนองตาโล้	หนองเม็ก	หนองหาน	อุดรธานี	02	0222	17.356706	103.144696			2565	2565	0.50	2.4
99	เทศบาลตำบลโคกสูง	โครงการขุดลอกลำห้วยบ้านดู่ หมู่ที่ 4 บ้านหนองตาโล้	บ้านหนองตาโล้	หนองเม็ก	หนองหาน	อุดรธานี	02	0222	17.346672	103.160869			2565	2565	0.50	3.1
100	เทศบาลตำบลโคกสูง	โครงการขุดลอกหนองค้ำน้อย หมู่ที่ 4 บ้านหนองตาโล้	บ้านหนองตาโล้	หนองเม็ก	หนองหาน	อุดรธานี	02	0222	17.345205	103.147392	50,000	ลบ.ม.	2565	2565	1.00	2.3
101	เทศบาลตำบลโคกสูง	โครงการขุดลอกลำห้วยเดย หมู่ที่ 5 บ้านด้อยสวรรค์ ระยะทาง 500 เมตร	บ้านด้อยสวรรค์	หนองเม็ก	หนองหาน	อุดรธานี	02	0222	17.314157	103.136726			2563	2563	0.20	3.1
102	เทศบาลตำบลโคกสูง	โครงการก่อสร้างฝายน้ำล้นลำห้วยขามป้อม หมู่ที่ 6 บ้านดงเรือง	บ้านดงเรือง	หนองเม็ก	หนองหาน	อุดรธานี	02	0222	17.28631	103.148062			2565	2565	0.50	2.4
103	เทศบาลตำบลโคกสูง	โครงการซ่อมแซมฝายน้ำล้นลำห้วยเรือ หมู่ที่ 6 บ้านดงเรือง	บ้านดงเรือง	หนองเม็ก	หนองหาน	อุดรธานี	02	0222	17.289374	103.149893			2565	2565	0.20	2.2
104	เทศบาลตำบลโคกสูง	โครงการขุดลอกลำห้วยขามป้อม หมู่ที่ 6 บ้านดงเรือง ระยะทาง 500 เมตร สถานที่ก่อสร้าง ลำห้วยขามป้อม	บ้านดงเรือง	หนองเม็ก	หนองหาน	อุดรธานี	02	0222	17.28631	103.148062			2565	2565	0.20	3.1
105	เทศบาลตำบลโคกสูง	โครงการขุดลอกหนองพืง หมู่ที่ 7 บ้านหนองเม็ก	บ้านหนองเม็ก	หนองเม็ก	หนองหาน	อุดรธานี	02	0222	17.340267	103.172859			2565	2565	2.00	2.3
106	เทศบาลตำบลโคกสูง	โครงการขุดลอกหนองงา หมู่ที่ 8 บ้านหนองงา	บ้านหนองงา	หนองเม็ก	หนองหาน	อุดรธานี	02	0222	17.325209	103.179681	350,000	ลบ.ม.	2565	2565	2.00	2.3
107	เทศบาลตำบลโคกสูง	โครงการขุดลอกหนองหิน หมู่ที่ 8 บ้านหนองงา	บ้านหนองงา	หนองเม็ก	หนองหาน	อุดรธานี	02	0222	17.330742	103.187975	15,000	ลบ.ม.	2565	2565	0.50	2.3
108	เทศบาลตำบลโคกสูง	โครงการขุดลอกลำห้วยโกลจาน หมู่ที่ 8 บ้านหนองงา ความยาว 1,200 เมตร	บ้านหนองงา	หนองเม็ก	หนองหาน	อุดรธานี	02	0222	17.332933	103.195344			2565	2565	0.45	3.1
109	เทศบาลตำบลโคกสูง	โครงการขุดลอกลำห้วยม่วง หมู่ที่ 8 บ้านหนองงา ความยาว 2,000 เมตร	บ้านหนองงา	หนองเม็ก	หนองหาน	อุดรธานี	02	0222	17.332858	103.175491			2564	2564	0.60	3.1
110	เทศบาลตำบลโคกสูง	โครงการขุดลอกหนองหิน หมู่ที่ 10 บ้านดงหวั่น	บ้านดงหวั่น	หนองเม็ก	หนองหาน	อุดรธานี	02	0222	17.313535	103.166006	30,000	ลบ.ม.	2565	2565	0.80	2.3
111	เทศบาลตำบลโคกสูง	โครงการขุดลอกลำห้วยบักผ่า หมู่ที่ 10 บ้านดงหวั่น ความยาว 2,500 เมตร	บ้านดงหวั่น	หนองเม็ก	หนองหาน	อุดรธานี	02	0222	17.323223	103.163662			2565	2565	0.80	3.1

ตารางแผนงานโครงการ ด้านทรัพยากรน้ำที่เสนอเพิ่มเติมจากพื้นที่ จังหวัดอุดรธานี

ลำดับ	หน่วยงานรับผิดชอบ **	ชื่อแผนงาน / โครงการ / รายการ **	สถานที่ดำเนินการ							ผลลัพธ์/ผลสัมฤทธิ์		การดำเนินการโครงการ			ยุทธศาสตร์	
			ที่ตั้ง				ลุ่มน้ำ		พิกัด (WGS)			ปีเริ่มต้น	ปีสิ้นสุด	งบประมาณ ตามพรบ./ แผนงาน (ล้านบาท)		
			หมู่บ้าน	ตำบล	อำเภอ	จังหวัด	ลุ่มน้ำหลัก	ลุ่มน้ำย่อย	lat	long	จำนวน					หน่วย
												(พ.ศ.)	(พ.ศ.)			
112	เทศบาลตำบลโคกสูง	โครงการขุดลอกร่องน้ำสาธารณะ หมู่ที่ 10 บ้านดงหว้าน ระยะทาง 1,100 เมตร	บ้านดงหว้าน	หนองเม็ก	หนองหาน	อุดรธานี	02	0222	17.319529	103.158836			2565	2565	0.25	3.1
113	เทศบาลตำบลโคกสูง	โครงการขุดลอกลำห้วยทุ่งอ่อน หมู่ที่ 11 บ้านคำผักกูด ความยาว 3,000 เมตร	บ้านคำผักกูด	หนองเม็ก	หนองหาน	อุดรธานี	02	0222	17.422328	103.191456			2565	2565	0.95	3.1
114	เทศบาลตำบลโคกสูง	โครงการขุดลอกลำห้วยโสกดินแดง หมู่ที่ 11 บ้านคำผักกูด ความยาว 1,000 เมตร	บ้านคำผักกูด	หนองเม็ก	หนองหาน	อุดรธานี	02	0222	17.426352	103.200729			2565	2565	0.30	3.1
115	เทศบาลตำบลโคกสูง	โครงการก่อสร้างฝายน้ำล้นลำห้วยโสกดินแดง หมู่ที่ 11 บ้านคำผักกูด	บ้านคำผักกูด	หนองเม็ก	หนองหาน	อุดรธานี	02	0222	17.426352	103.200729			2565	2565	0.50	2.4
116	เทศบาลตำบลโคกสูง	โครงการขุดลอกลำห้วยขุมขุมตมแง - ดอนกลาง) หมู่ที่ 13 บ้านหนองเม็ก ความยาว 2,000 เมตร	บ้านหนองเม็ก	หนองเม็ก	หนองหาน	อุดรธานี	02	0222	17.36902	103.166665			2565	2565	0.30	3.1
117	เทศบาลตำบลโคกสูง	โครงการก่อสร้างฝายน้ำล้นลำห้วยแสง หมู่ที่ 15 บ้านหนองเม็ก(บ้านหนองแสนศรี)	บ้านหนองเม็ก(หนองแสนศรี)	หนองเม็ก	หนองหาน	อุดรธานี	02	0222	17.367951	103.193297			2565	2565	0.50	2.4
118	เทศบาลตำบลโคกสูง	โครงการขุดลอกลำห้วยแค้น หมู่ที่ 16 บ้านหนองตาโกลี ความยาว 1,000 เมตร	บ้านหนองตาโกลี	หนองเม็ก	หนองหาน	อุดรธานี	02	0222	17.335672	103.146923			2565	2565	0.30	3.1
119	เทศบาลตำบลโคกสูง	โครงการก่อสร้างฝายน้ำล้นลำห้วยบ้านคู หมู่ที่ 19 บ้านโคกสูง	บ้านโคกสูงโกลี	หนองเม็ก	หนองหาน	อุดรธานี	02	0222	17.358238	103.142606			2563	2563	0.60	2.4
120	เทศบาลตำบลโคกสูง	โครงการก่อสร้างฝายน้ำล้นลำห้วยหินกอง หมู่ที่ 19 บ้านโคกสูง	บ้านโคกสูงโกลี	หนองเม็ก	หนองหาน	อุดรธานี	02	0222	17.369977	103.155424			2565	2565	0.50	2.4
121	เทศบาลตำบลโคกสูง	โครงการก่อสร้างฝายน้ำล้นลำห้วยฝายบ้าน หมู่ที่ 19 บ้านโคกสูง	บ้านโคกสูงโกลี	หนองเม็ก	หนองหาน	อุดรธานี	02	0222	17.364938	103.14751			2565	2565	0.50	2.4
122	เทศบาลตำบลโคกสูง	โครงการขุดลอกลำห้วยฝายบ้าน หมู่ที่ 19 บ้านโคกสูง ระยะทาง 1,000 เมตร	บ้านโคกสูงโกลี	หนองเม็ก	หนองหาน	อุดรธานี	02	0222	17.366316	103.146927			2565	2565	0.50	3.1
123	เทศบาลตำบลโคกสูง	โครงการขุดลอกลำห้วยฝายบ้าน หมู่ที่ 19 บ้านโคกสูง ระยะทาง 500 เมตร	บ้านโคกสูงโกลี	หนองเม็ก	หนองหาน	อุดรธานี	02	0222	17.364938	103.14751			2563	2563	0.20	3.1
124	เทศบาลตำบลโคกสูง	โครงการขุดลอกลำห้วยคาง หมู่ที่ 19 บ้านโคกสูง ระยะทาง 1,000 เมตร	บ้านโคกสูงโกลี	หนองเม็ก	หนองหาน	อุดรธานี	02	0222	17.377036	103.145399			2563	2563	0.55	3.1
125	อบต.ห้วยสามพาด	โครงการขุดลอกลำห้วยวังขอนกว้าง บ้านวังขอนกว้าง หมู่ที่ 6	บ้านวังขอนกว้าง	ห้วยสามพาด	ประจักษ์ศิลปาคม	อุดรธานี	02	0201	17.250.254	102.942.736	19	ไร่	2564	2565	3.00	3.1
126	อบต.ห้วยสามพาด	โครงการขุดลอกลำห้วยน้ำเค็ม บ้านหนองแก หมู่ที่ 7	บ้านหนองแก	ห้วยสามพาด	ประจักษ์ศิลปาคม	อุดรธานี	02	0201	17.210.339	102.959.825	6	ไร่	2564	2565	1.50	3.1
127	อบต.ห้วยสามพาด	โครงการขุดลอกลำห้วยหิน บ้านหนองวงเหนือ หมู่ที่ 8	บ้านหนองวง	ห้วยสามพาด	ประจักษ์ศิลปาคม	อุดรธานี	02	0201	17.233.929	102.910.197	13	ไร่	2564	2565	1.50	3.1
128	อบต.คำโคกสูง	ก่อสร้างร่องระบายน้ำเส้นแยกดงขาม - ห้วยลาดแก้ว	ดงขาม	คำโคกสูง	วังสามหมอ	อุดรธานี			16.925954	103.397395			2563	2565	1.50	3.1
129	อบต.คำโคกสูง	ก่อสร้างร่องระบายน้ำรอบหมู่บ้าน หมู่ที่ 4	โคกใหญ่พัฒนา	คำโคกสูง	วังสามหมอ	อุดรธานี			16.89031	103.436761			2563	2565	1.20	3.1
130	อบต.คำโคกสูง	ขุดลอกสระประปาหมู่บ้าน หมู่ที่ 7	ท่าสำราญ	คำโคกสูง	วังสามหมอ	อุดรธานี			16.876846	103.41901			2563	2565	1.00	2.3
131	อบต.คำโคกสูง	ก่อสร้างร่องระบายน้ำ หมู่ที่ 1	คำโคกสูง	คำโคกสูง	วังสามหมอ	อุดรธานี			16.889228	103.434049			2561	2565	0.30	3.1
132	อบต.คำโคกสูง	ก่อสร้างร่องระบายน้ำ หมู่ที่ 7	ท่าสำราญ	คำโคกสูง	วังสามหมอ	อุดรธานี			16.875253	103.419079			2561	2565	0.30	3.1
133	อบต.คำโคกสูง	วางท่อระบายน้ำพร้อมบ่อพัก หมู่ที่ 5	บางาม	คำโคกสูง	วังสามหมอ	อุดรธานี			16.926416	103.396079			2561	2565	0.90	2.2
134	อบต.คำโคกสูง	ก่อสร้างฝายน้ำล้นหรือแก้มลิงท่าสำราญ	ท่าสำราญ	คำโคกสูง	วังสามหมอ	อุดรธานี			16.876827	103.417675			2561	2565	0.50	2.4
135	อบต.คำโคกสูง	โครงการเสริมคันกั้นหนองประปา หมู่ที่ 3	ท่าลาด	คำโคกสูง	วังสามหมอ	อุดรธานี			16.854403	103.445759			2561	2565	0.50	2.2
136	อบต.คำโคกสูง	โครงการเสริมคันกั้นหนองประปา หมู่ที่ 5	ท่าลาด	คำโคกสูง	วังสามหมอ	อุดรธานี			16.914405	103.390638			2561	2565	0.50	2.2
137	อบต.คำโคกสูง	โครงการขุดเจาะบ่อบาดาล หมู่ที่ 2	ดงขาม	คำโคกสูง	วังสามหมอ	อุดรธานี							2561	2565	0.30	2.4
138	อบต.คำโคกสูง	โครงการขุดเจาะบ่อบาดาล หมู่ที่ 5	ดงขาม	คำโคกสูง	วังสามหมอ	อุดรธานี							2561	2565	0.30	2.4
139	อบต.คำโคกสูง	โครงการขุดลอกหนองซึม หมู่ที่ 1	คำโคกสูง	คำโคกสูง	วังสามหมอ	อุดรธานี			16.889714	103.42946			2563	2565	10.00	2.3
140	อบต.คำโคกสูง	ขุดลอกหนองประปา หมู่ที่ 4	โคกใหญ่	คำโคกสูง	วังสามหมอ	อุดรธานี			16.891696	103.437331			2561	2565	0.50	2.3
141	อบต.คำโคกสูง	โครงการขุดลอกหนองข่ม หมู่ที่ 6	วังไชย	คำโคกสูง	วังสามหมอ	อุดรธานี			16.85093	103.442163			2561	2565	0.50	2.3
142	อบต.คำโคกสูง	โครงการขุดลอกลำห้วยหนองสระบัวสาธารณะ	โนนพื้นที่	คำโคกสูง	วังสามหมอ	อุดรธานี							2561	2565	2.50	3.1
143	อบต.คำโคกสูง	ก่อสร้างฝายกั้นกับน้ำห้วยชัน หมู่ที่ 9	น้อยคำเม็ก	คำโคกสูง	วังสามหมอ	อุดรธานี			16.870649	103.450128			2561	2565	1.00	2.4
144	เทศบาลตำบลหนองไม้	โครงการอนุรักษ์พื้นที่หนองนาคาล	บ้านหนองนางเจริญ	หนองไม้	เมืองอุดรธานี	อุดรธานี			17.29288	102.902371	529	ครัวเรือน	2564	2564	20.00	5.1
145	เทศบาลตำบลหนองไม้	โครงการอนุรักษ์พื้นที่หนองแบ่น หมู่ที่ 3 บ้านหนองบัวเงิน	บ้านหนองบัวเงิน	หนองไม้	เมืองอุดรธานี	อุดรธานี			17.227316	102.892621	420	ครัวเรือน	2564	2564	1.619	5.1

ตารางแผนงาน/โครงการ ด้านทรัพยากรน้ำที่เสนอเพิ่มเติมจากพื้นที่ จังหวัดอุดรธานี

ลำดับ	หน่วยงานรับผิดชอบ **	ชื่อแผนงาน / โครงการ / รายการ **	สถานที่ดำเนินการ							ผลลัพธ์/ผลสัมฤทธิ์		การดำเนินการโครงการ			ยุทธศาสตร์	
			ที่ตั้ง				ลุ่มน้ำ		พิกัด (WGS)		จำนวน	หน่วย	ปีเริ่มต้น (พ.ศ.)	ปีสิ้นสุด (พ.ศ.)		งบประมาณ ตามพรบ./ แผนงาน (ล้านบาท)
			หมู่บ้าน	ตำบล	อำเภอ	จังหวัด	ลุ่มน้ำหลัก	ลุ่มน้ำย่อย	lat	long						
146	เทศบาลตำบลหนองไม้	โครงการอนุรักษ์ฟื้นฟูหนองหิน	บ้านหนองหิน	หนองไม้	เมืองอุดรธานี	อุดรธานี			17.248612	102.885612	462	ครัวเรือน	2564	2564	15.00	5.1
147	เทศบาลตำบลหนองไม้	โครงการอนุรักษ์ฟื้นฟูหนองไฮ	บ้านหนองหิน	หนองไม้	เมืองอุดรธานี	อุดรธานี			17.254712	102.881839	107	ครัวเรือน	2564	2564	1.00	5.1
148	เทศบาลตำบลหนองไม้	โครงการอนุรักษ์ฟื้นฟูลำห้วยหิน	บ้านหนองชะโก้	หนองไม้	เมืองอุดรธานี	อุดรธานี			17.236449	102.905472	3,500	ไร่	2564	2564	2.00	5.1
149	เทศบาลตำบลหนองไม้	โครงการอนุรักษ์ฟื้นฟูลำห้วยหลักนาง	บ้านหนองไม้	หนองไม้	เมืองอุดรธานี	อุดรธานี			17.228148	102.903745	2,250	ไร่	2565	2565	2.00	5.1
150	เทศบาลตำบลหนองไม้	โครงการอนุรักษ์ฟื้นฟูลำห้วยหิน	บ้านหนองชะโก้	หนองไม้	เมืองอุดรธานี	อุดรธานี			17.248612	102.885612	3,500	ไร่	2565	2565	2.00	5.1
151	เทศบาลตำบลหนองไม้	โครงการอนุรักษ์ฟื้นฟู	บ้านหนองกลาง	หนองไม้	เมืองอุดรธานี	อุดรธานี			17.212867	102.899061	3,500	ไร่	2565	2565	1.456	5.1
152	เทศบาลตำบลหนองไม้	ห้วยสามพาด		หนองไม้	เมืองอุดรธานี	อุดรธานี							2563	2565	0.30	3.1
153	อบต.โคกกลาง	โครงการขุดลอกลำห้วยใหญ่	บ้านโคกกอง	โคกกลาง	เพี้ย	อุดรธานี							2563	2565	0.30	3.1
154	อบต.โคกกลาง	โครงการขุดลอกลำห้วยไพรส	บ้านนาสีนวล	โคกกลาง	เพี้ย	อุดรธานี							2563	2565	0.40	3.1
155	อบต.โคกกลาง	โครงการขุดลอกลำห้วยคลองไม้	บ้านโคกไฮ	โคกกลาง	เพี้ย	อุดรธานี							2563	2565	0.30	3.1
156	อบต.โคกกลาง	โครงการขุดลอกลำห้วยวังบัวตูม	บ้านโคกไฮ	โคกกลาง	เพี้ย	อุดรธานี							2563	2565	0.30	3.1
157	อบต.โคกกลาง	โครงการขุดลอกลำห้วยวังเค็ง	บ้านดอนจันทร์	โคกกลาง	เพี้ย	อุดรธานี							2563	2565	0.30	3.1
158	อบต.โคกกลาง	โครงการขุดลอกลำห้วยเสียว	บ้านโคกกลาง	โคกกลาง	เพี้ย	อุดรธานี							2563	2565	0.30	3.1
159	อบต.โคกกลาง	โครงการขุดลอกห้วยคำเนียม	บ้านนาจาน	โคกกลาง	เพี้ย	อุดรธานี							2563	2565	0.30	3.1
160	อบต.โคกกลาง	โครงการขุดลอกลำห้วยนาเขียน	บ้านนาจาน	โคกกลาง	เพี้ย	อุดรธานี							2563	2565	0.30	3.1
161	อบต.โคกกลาง	โครงการขุดลอกลำห้วยปากห้วยคบ	บ้านนาจาน	โคกกลาง	เพี้ย	อุดรธานี							2563	2565	0.30	3.1
162	อบต.โคกกลาง	โครงการขุดลอกลำห้วยกลาง	บ้านคำเจริญ	โคกกลาง	เพี้ย	อุดรธานี							2563	2565	0.30	3.1
163	อบต.โคกกลาง	โครงการขุดลอกลำห้วยนาอ่อน	บ้านนาออง	โคกกลาง	เพี้ย	อุดรธานี							2563	2565	0.40	3.1
164	อบต.โคกกลาง	โครงการขุดลอกลำห้วยกลาง	บ้านทุ่งโคกกอง	โคกกลาง	เพี้ย	อุดรธานี							2563	2565	0.30	3.1
165	อบต.โคกกลาง	โครงการขุดลอกลำห้วยโคกปลาตุ๊ก	บ้านทุ่งโคกกอง	โคกกลาง	เพี้ย	อุดรธานี							2563	2565	0.30	3.1
166	อบต.บ้านแดง	ขุดลอกห้วยบ้านดอนล่าง	บ้านไชยวาน	บ้านแดง	พิบูลย์รักษ์	อุดรธานี			17.515464	103.085862			2565	2565	0.20	3.1
167	อบต.บ้านแดง	ขุดลอกคลองลำห้วยแสง	บ้านแดง	บ้านแดง	พิบูลย์รักษ์	อุดรธานี			17.522619	103.091426			2564	2565	0.40	3.1
168	อบต.บ้านแดง	ขุดลอกห้วยยางหล่อ	บ้านไชยวานโนนสีชัย	บ้านแดง	พิบูลย์รักษ์	อุดรธานี			17.503844	103.069175			2564	2565	0.90	3.1
169	อบต.นาทราย	ขุดลอกหนองสิงป่อ	บ้านดอนนาพิน	นาทราย	พิบูลย์รักษ์	อุดรธานี			17.3651	103.1743	96	ล้าน ลบ.ม.	2563	2565	42.00	2.3
170	อบต.นาทราย	ขุดลอกหนองกุดแห่	บ้านนาบกหงส์	นาทราย	พิบูลย์รักษ์	อุดรธานี			17.3456	103.6621	27,195	ลบ.ม.	2563	2565	1.40	2.3
171	อบต.นาทราย	ขุดลอกหนองกุศปลาซิม	บ้านนาบกหงส์	นาทราย	พิบูลย์รักษ์	อุดรธานี			17.3453	103.6287	32,630	ลบ.ม.	2563	2565	1.75	2.3
172	อบต.นาทราย	ขุดลอกหนองสิงน้อย	บ้านเสรีพัฒนา	นาทราย	พิบูลย์รักษ์	อุดรธานี			19.42	102.9860	57,580	ลบ.ม.	2563	2565	3.00	2.3
173	อบต.นาทราย	ขุดลอกหนองบึง	บ้านหนองไม้	นาทราย	พิบูลย์รักษ์	อุดรธานี			19.375	102.979	59,550	ลบ.ม.	2563	2565	3.20	2.3
174	อบต.ดอนกลอย	ขุดลอกอ่างเก็บน้ำลำห้วยเสนาเจ้า	บ้านไทย	ดอนกลอย	พิบูลย์รักษ์	อุดรธานี			17.4793	102.9863	161,480	ลบ.ม.	2563	2565	8.00	2.2
175	อบต.ดอนกลอย	ขุดลอกสระหนองแสง	บ้านนายน	ดอนกลอย	พิบูลย์รักษ์	อุดรธานี			17.4793	102.9863	26,462	ลบ.ม.	2563	2565	1.46	2.3
176	อบต.แสงสว่าง	ขุดลอกลำห้วยก่องสี	บ้านทับไธ ๓.4	แสงสว่าง	หนองแสง	อุดรธานี	04	0417	17.10648	102.77852			2563		8.80	3.1
177	อบต.แสงสว่าง	ขุดลอกลำห้วยก่องสี	บ้านทับไธ ๓.4	แสงสว่าง	หนองแสง	อุดรธานี	04	0417	17.10648	102.77852			2564		0.65	3.1
178	อบต.แสงสว่าง	ขุดลอกลำห้วยก่องสี	บ้านท่าสี ๓.3	แสงสว่าง	หนองแสง	อุดรธานี	04	0417	17.12128	102.78458			2565		6.50	3.1
179	อบต.แสงสว่าง	ขุดลอกลำห้วยฆ้อง	บ้านห้วย ๓.8	แสงสว่าง	หนองแสง	อุดรธานี	04	0417	17.14784	102.78783			2567		4.00	3.1
180	อบต.แสงสว่าง	ขุดลอกลำห้วยฆ้อง (ลำห้วยคอกช้าง)	บ้านห้วย ๓.5	แสงสว่าง	หนองแสง	อุดรธานี	04	0417	17.13463	102.76641			2567		4.00	3.1
181	อบต.ทับกุง	ขุดลอกฝายแม่ป็นลดตาย	บ้านทับกุง	ทับกุง	หนองแสง	อุดรธานี	02	0221	17.16984	102.747021	441	ครัวเรือน	2563	2565	0.10	2.2
182	อบต.ทับกุง	ขุดลอกห้วยวังกุ่มลดตาย	บ้านโนนเขียนคำ	ทับกุง	หนองแสง	อุดรธานี	02	0221	17.163105	102.763751	224	ครัวเรือน	2563	2565	0.10	3.1
183	อบต.ทับกุง	ขุดลอกหนองประมงหมู่บ้าน	บ้านหนองหว้า	ทับกุง	หนองแสง	อุดรธานี	02	0221	17.2283	102.826547	125	ครัวเรือน	2563	2565	0.10	2.3
184	อบต.ทับกุง	ขุดลอกลำห้วยซึ้งใต้ลดตาย หมู่5	บ้านทับกุง	ทับกุง	หนองแสง	อุดรธานี	02	0221	17.168393	102.766904	441	ครัวเรือน	2563	2565	0.50	3.1
185	อบต.ทับกุง	ขุดลอกห้วยวังกุ่มลดตาย หมู่5	บ้านทับกุง	ทับกุง	หนองแสง	อุดรธานี	02	0221	17.170633	102.764965	441	ครัวเรือน	2563	2565	0.50	3.1
186	อบต.ทับกุง	ขุดลอกฝายตม้ำ และฝายนาอ้อบุดดี หมู่5	บ้านทับกุง	ทับกุง	หนองแสง	อุดรธานี	02	0221	17.171853	102.764434	441	ครัวเรือน	2563	2565	5.00	2.2
187	อบต.ทับกุง	ขุดลอกสระน้ำวัดใหญ่บูรพาวัน หมู่5	บ้านหนองประเสีฐ	ทับกุง	หนองแสง	อุดรธานี	02	0221	17.227459	102.796379	85	ครัวเรือน	2563	2565	0.50	2.3
188	อบต.ทับกุง	กำจัดวัชพืชห้วยกุ่ม	บ้านทับกุง	ทับกุง	หนองแสง	อุดรธานี	02	0221	17.162549	102.764928	441	ครัวเรือน	2563	2565	0.50	2.2
189	อบต.ทับกุง	กำจัดวัชพืชห้วยกุ่ม	บ้านทับกุง	ทับกุง	หนองแสง	อุดรธานี	02	0221	17.163344	102.762988	441	ครัวเรือน	2563	2565	0.50	2.2

ตารางแผนงาน/โครงการ ด้านทรัพยากรน้ำที่เสนอเพิ่มเติมจากพื้นที่ จังหวัดอุตรธานี

ลำดับ	หน่วยงานรับผิดชอบ **	ชื่อแผนงาน / โครงการ / รายการ **	สถานที่ดำเนินการ								ผลลัพธ์/ผลสัมฤทธิ์		การดำเนินการโครงการ			ยุทธศาสตร์
			ที่ตั้ง				ลุ่มน้ำ		พิกัด (WGS)				ปีเริ่มต้น (พ.ศ.)	ปีสิ้นสุด (พ.ศ.)	งบประมาณ ตามพรบ./ แผนงาน (ล้านบาท)	
			หมู่บ้าน	ตำบล	อำเภอ	จังหวัด	ลุ่มน้ำหลัก	ลุ่มน้ำย่อย	lat	long	จำนวน	หน่วย				
190	อบต.ทับบุง	กำจัดวัชพืชห้วยงุ่ม	บ้านทับบุง	ทับบุง	หนองแสง	อุตรธานี	02	0221	17.161	102.767218	441	ครัวเรือน	2563	2565	0.50	2.2
191	อบต.ทับบุง	ก่อสร้างฝายน้ำล้นลำห้วยคำจำปา หมู่2	บ้านโนนเชียงคำ	ทับบุง	หนองแสง	อุตรธานี	02	0221	17.211773	102.740222	434	ครัวเรือน	2563	2565	0.50	2.4
192	อบต.ทับบุง	ขุดลอกสระน้ำในเขตภูทอก หมู่ 2	บ้านโนนเชียงคำ	ทับบุง	หนองแสง	อุตรธานี	02	0221	17.202526	102.747259	434	ครัวเรือน	2563	2565	0.50	2.3
193	อบต.ทับบุง	ขุดลอกห้วยขี้เหล็ก	บ้านทับบุง	ทับบุง	หนองแสง	อุตรธานี	02	0221	17.180687	102.751817	441	ครัวเรือน	2563	2565	0.50	3.1
194	อบต.ทับบุง	ขุดลอกห้วยวังงุ่ม	บ้านทับบุง	ทับบุง	หนองแสง	อุตรธานี	02	0221	17.160518	102.759774	441	ครัวเรือน	2563	2565	0.50	3.1
195	อบต.ทับบุง	ขุดลอกห้วยวังงุ่ม	บ้านทับบุง	ทับบุง	หนองแสง	อุตรธานี	02	0221	17.159711	102.757145	441	ครัวเรือน	2563	2565	0.50	3.1
196	อบต.ทับบุง	ขุดลอกห้วยฝายแป้น	บ้านทับบุง	ทับบุง	หนองแสง	อุตรธานี	02	0221	17.173615	102.750746	441	ครัวเรือน	2563	2565	0.50	2.2
197	อบต.ทับบุง	ขุดลอกน่านาญญเกิด หมู่3	บ้านทับบุง	ทับบุง	หนองแสง	อุตรธานี	02	0221	17.166294	102.768422	441	ครัวเรือน	2563	2565	0.50	2.2
198	อบต.ทับบุง	ขุดลอกลำห้วยช่องแจ้ง หมู่4	บ้านสามเหลี่ยม	ทับบุง	หนองแสง	อุตรธานี	02	0221	17.170403	102.797404	511	ครัวเรือน	2563	2565	0.50	3.1
199	อบต.ทับบุง	ขุดลอกลำห้วยจำมิ่ง หมู่8	บ้านคำดินคำ	ทับบุง	หนองแสง	อุตรธานี	02	0221	17.176758	102.754285	114	ครัวเรือน	2563	2565	0.50	3.1
200	อบต.ทับบุง	ขุดลอกลำห้วยคำดินคำ หมู่8	บ้านคำดินคำ	ทับบุง	หนองแสง	อุตรธานี	02	0221	17.188866	102.75011	114	ครัวเรือน	2563	2565	0.50	3.1
201	อบต.ทับบุง	ขุดลอกลำห้วยขี้เหล็ก หลังตลาดสดทับบุง หมู่11	บ้านทับบุง	ทับบุง	หนองแสง	อุตรธานี	02	0221	17.165749	102.774689	380	ครัวเรือน	2563	2565	0.50	3.1
202	อบต.ทับบุง	ขุดลอกคลองส่งน้ำ	บ้านคำหัวทอง	ทับบุง	หนองแสง	อุตรธานี	02	0221	17.158068	102.781001	116	ครัวเรือน	2563	2565	0.50	2.2
203	อบต.ทับบุง	ก่อสร้างฝายน้ำล้น หมู่8	บ้านคำดินคำ	ทับบุง	หนองแสง	อุตรธานี	02	0221	17.185840	102.7504	114	ครัวเรือน	2563	2565	0.50	2.4
720.405																

ตารางแผนงาน/โครงการ ด้านทรัพยากรน้ำที่เสนอเพิ่มเติมจากพื้นที่ จังหวัดนครพนม

ลำดับ	หน่วยงานรับผิดชอบ **	ชื่อแผนงาน / โครงการ / รายการ **	สถานที่ดำเนินการ						ผลลัพธ์/ผลสัมฤทธิ์		การดำเนินการโครงการ			ยุทธศาสตร์		
			ที่ตั้ง				ลุ่มน้ำ		พิกัด (WGS)		จำนวน	หน่วย	ปีเริ่มต้น (พ.ศ.)		ปีสิ้นสุด (พ.ศ.)	งบประมาณ ตามพรบ./ แผนงาน (ล้านบาท)
			หมู่บ้าน	ตำบล	อำเภอ	จังหวัด	ลุ่มน้ำหลัก	ลุ่มน้ำย่อย	lat	long						
		รวมทั้งสิ้น 38 โครงการ														
1	กรมชลประทาน	แก้มลิงหนองบ่อ(มีแบบแล้ว)	1.ศาล 2.กะเสริม3.กุดสะกอย	โนนตาล	ท่าอุเทน	นครพนม			1			2563	2564	130	3	
2	กรมชลประทาน	แก้มลิงหนองกุดข้าว(มีแบบแล้ว)	1.กลาง 2. น้อยทวย 3.ดงยาง	โนนตาล	ท่าอุเทน	นครพนม			1			2563	2564	130	3	
3	กรมโยธาธิการผังเมือง	เขื่อนป้องกันตลิ่งริมน้ำห้วย	น้อยทวย	โนนตาล	ท่าอุเทน	นครพนม			1			2563	2564	28	3	
4	อปท./อบต.โนนตาล	ขุดลอกหนองผือ	ฮาดู	โนนตาล	ท่าอุเทน	นครพนม			1			2563	2563	3	3	
5	อปท./อบต.โนนตาล	ขุดลอกหนองแสง	คำฮาก	โนนตาล	ท่าอุเทน	นครพนม			1			2563	2563	1.5	3	
6	อบต.บ้านเสียว	โครงการขุดลอกหนองกัทหนอง			บ้านเสียว	นาหว้า	นครพนม		1			2563			3	
7	อบต.บ้านเสียว	โครงการขุดลอกหนองหินไฉ่ม			บ้านเสียว	นาหว้า	นครพนม		1			2563			3	
8	อบต.บ้านเสียว	โครงการขุดลอกหนองปลาปากน้อย			บ้านเสียว	นาหว้า	นครพนม		1			2563			3	
9	อบต.บ้านเสียว	โครงการขุดลอกหนองวง			บ้านเสียว	นาหว้า	นครพนม		1			2563			3	
10	อบต.บ้านเสียว	โครงการขุดลอกหนองเบน			บ้านเสียว	นาหว้า	นครพนม		1			2563			3	
11	อบต.บ้านเสียว	โครงการขุดลอกหนองกัทหนอง			บ้านเสียว	นาหว้า	นครพนม		1			2563			3	
12	อบต.บ้านเสียว	โครงการขุดลอกลำห้วยดอกช้าง			บ้านเสียว	นาหว้า	นครพนม		1			2563			3	
13	อบต.พิมาย	โครงการก่อสร้างระบบประปาหมู่บ้านแบบบาดาลขนาดใหญ่	ดอนพัฒนา ม.6	พิมาย	นาแก	นครพนม			57	ครัวเรือน		2563		3	1	
14	อบต.พิมาย	โครงการก่อสร้างระบบประปาหมู่บ้านแบบบาดาลขนาดใหญ่	บ้านจอมเดิม.4	พิมาย	นาแก	นครพนม			242	ครัวเรือน		2563		3	1	
15	อบต.พิมาย	โครงการปรับปรุงท่อคดคลองชลประทานในเขตตำบลพิมาย	ม.1/3/7/8/2	พิมาย	นาแก	นครพนม						2564			2	
16	อบต.พิมาย	โครงการขุดเจาะน้ำบาดาลเพื่อการเกษตร		พิมาย	นาแก	นครพนม						2564			2	
17	อบต.พิมาย	โครงการขุดลอกห้วยม่วง	พิมาย ม.1 แสงสว่าง ม.5	พิมาย	นาแก	นครพนม						2564		2	3	
18	อบต.พิมาย	โครงการขุดลอกห้วยसानา		พิมาย	นาแก	นครพนม				6 หมู่บ้าน		2563		2	3	
19	อบต.พิมาย	โครงการก่อสร้างเขื่อนป้องกันตลิ่งริมน้ำท่า	ปากบึง	พิมาย	นาแก	นครพนม				207 ครัวเรือน		2564		20	3	
20	อบต.พิมาย	โครงการขุดลอกห้วยม่วง	แสงสว่าง	พิมาย	นาแก	นครพนม						2564		0.5	3	
21	อบต.พิมาย	โครงการก่อสร้างฝายน้ำล้นลำห้วยसानา	สุขเกษม/ดอนพัฒนา	พิมาย	นาแก	นครพนม				2 แห่ง		2564		1	2	
22	อบต.พิมาย	โครงการก่อสร้างระบบประปาผิวดิน ขนาดใหญ่	แสงสว่าง	พิมาย	นาแก	นครพนม				1 แห่ง		2563		3	1	
23	อบต.พิมาย	โครงการขุดลอกหนองหึ่ง(ธนาคารน้ำใต้ดิน)	พิมาย ม.3	พิมาย	นาแก	นครพนม						2564		0.5	3	
24	อบต.พิมาย	โครงการขุดลอกหนองจาน(ธนาคารน้ำใต้ดิน)	ปากบึง ม.2	พิมาย	นาแก	นครพนม						2564		0.5	3	
25	อบต.พิมาย	โครงการขุดลอกหนองสิม(ธนาคารน้ำใต้ดิน)	พิมายท่า	พิมาย	นาแก	นครพนม						2564		0.5	3	
26	อบต.พิมาย	โครงการขุดลอกหนองวางสาย(ธนาคารน้ำใต้ดิน)	ปากบึง	พิมาย	นาแก	นครพนม						2564		0.5	3	
27	สน.ปภ.จ.นครพนม	โครงการก่อสร้างฝายน้ำล้นห้วยทวย	นาขันธ์	นาขันธ์	โพนสวรรค์	นครพนม			1000	ครัวเรือน		2564	2564	11.2	2	
28	สน.ปภ.จ.นครพนม	โครงการขุดลอกห้วยสาธารณะ	กลางจาน	โพนจาน	โพนสวรรค์	นครพนม			250	ครัวเรือน		2564	2564	3.2	3	
29	อบต.โนนตาล	ขุดลอกหนองอึ้ง	กุดสะกอย	โนนตาล	ท่าอุเทน	นครพนม						2563	2563	2	3	
30	อบต.โนนตาล	ขุดลอกห้วยน้ำเย็น	กะเสิม	โนนตาล	ท่าอุเทน	นครพนม						2563	2563	2	3	
31	อบต.โนนตาล	ก่อสร้างประปาขนาดใหญ่เพื่อทั้งตำบล	ศาล	โนนตาล	ท่าอุเทน	นครพนม						2563	2564	50	1	
32	ยผ.	ก่อสร้างสถานีสูบน้ำด้วยไฟฟ้า	ม. 7,8,9	บ้านเสียว	นาหว้า	นครพนม			1			2563			2	
33	อบต.บ้านเสียว	ก่อสร้างน้ำประปาพื้นที่ทำเกษตรอย่างทั่วถึง	ม. 7,8,9	บ้านเสียว	นาหว้า	นครพนม			1			2563			2	
34	กกป.	ขยายเขตประปาส่วนภูมิภาคทั้งตำบล	ม.1,2,3,4,5,6,7,8,9,10	บ้านเสียว	นาหว้า	นครพนม			1			2563			1	
35	อบต.บ้านเสียว	ก่อสร้างฝายน้ำล้นลำห้วยดอกช้างเพื่อกักเก็บน้ำการเกษตร (หินคอนแดง)	ม.5	บ้านเสียว	นาหว้า	นครพนม			1			2563			2	
36	ทต.นาหนาด	ธนาคารน้ำใต้ดินระบบปิด	ม.4	นาหนาด	ธาตุพนม	นครพนม						2563	2565	1	2	
37	ทต.นาหนาด	ธนาคารน้ำใต้ดินระบบปิด	ม.5	นาหนาด	ธาตุพนม	นครพนม						2563	2565	1	2	
38	ทต.นาหนาด	ธนาคารน้ำใต้ดินระบบปิด	ม.6	นาหนาด	ธาตุพนม	นครพนม						2563	2565	1	2	

ตารางแผนงาน/โครงการ ด้านทรัพยากรน้ำที่เสนอเพิ่มเติมจากพื้นที่ จังหวัดสกลนคร

ลำดับ	หน่วยงานรับผิดชอบ **	ชื่อแผนงาน / โครงการ / รายการ **	สถานที่ดำเนินการ						ผลลัพธ์/ผลสัมฤทธิ์		การดำเนินการโครงการ			ยุทธศาสตร์			
			ที่ตั้ง				ลุ่มน้ำ		พิกัด (WGS)		จำนวน	หน่วย	ปีเริ่มต้น (พ.ศ.)		ปีสิ้นสุด (พ.ศ.)	งบประมาณ ตามพรบ./ แผนงาน (ล้านบาท)	
			หมู่บ้าน	ตำบล	อำเภอ	จังหวัด	ลุ่มน้ำหลัก	ลุ่มน้ำย่อย	lat	long							
		รวมทั้งสิ้น 420 โครงการ															
1	อบจ. สกลนคร	ขุดลอกลำน้ำยม บ้านสร้างฟาก หมู่ที่ 7	บ้านสร้างฟาก	ตำบลเจริญศิลป์ -	เจริญศิลป์	สกลนคร										2.3	
2	อบจ. สกลนคร	ขุดลอกอ่างเก็บน้ำห้วยผาคาด บ้านเหล่าพัฒนา หมู่ที่ 17	บ้านเหล่าพัฒนา	บ้านเหล่า	เจริญศิลป์	สกลนคร										2.3	
3	อบจ. สกลนคร	ขุดลอกห้วยอู้น		เต่างอย	เต่างอย	สกลนคร										3.1	
4	อบต.จันทร์เพ็ญ	ปรับปรุงระบบประปาหมู่บ้านขนาดเล็ก	บ้านโคกกลาง	จันทร์เพ็ญ	เต่างอย	สกลนคร										1.1	
5	อบต.จันทร์เพ็ญ	ปรับปรุงระบบประปาภิวัตินขนาดใหญ่	บ้านกวนปูน	จันทร์เพ็ญ	เต่างอย	สกลนคร						2564	2564	0.10		1.1	
6	อบต.จันทร์เพ็ญ	ปรับปรุงระบบประปาภิวัตินขนาดใหญ่	บ้านห้วยหวด	จันทร์เพ็ญ	เต่างอย	สกลนคร						2564	2564	0.10		1.1	
7	อบต.จันทร์เพ็ญ	ปรับปรุงระบบประปาหมู่บ้านขนาดเล็ก	บ้านนาหลวง	จันทร์เพ็ญ	เต่างอย	สกลนคร										1.1	
8	อบต.จันทร์เพ็ญ	ปรับปรุงระบบประปาภิวัตินขนาดใหญ่	บ้านโคกกลาง	จันทร์เพ็ญ	เต่างอย	สกลนคร						2565	2565	0.10		1.1	
9	อบต.จันทร์เพ็ญ	ขุดลอกหนองสิม	บ้านจันทร์เพ็ญ	จันทร์เพ็ญ	เต่างอย	สกลนคร						2565	2565	0.14		2.3	
10	อบต.บึงหวาย	โครงการขุดลอกลำห้วยสาธารณะประโยชน์ บ้านโนนสะอาด หมู่ที่ 8	บ้านโนนสะอาด	บึงหวาย	เต่างอย	สกลนคร					40000	ลบ.ม.	2563	2565	0.30		3.1
11	อบต.บึงหวาย	โครงการขุดลอกลำห้วยสาธารณะประโยชน์ ลำห้วยหลวงตอนล่าง บ้านเหล่า	บ้านเหล่าสามัคคี	บึงหวาย	เต่างอย	สกลนคร					12000	ลบ.ม.	2563	2565	0.30		3.1
12	อบต.บึงหวาย	โครงการขุดลอกลำห้วยสาธารณะประโยชน์ลำห้วยปู่ หนองน้ำคำ หมู่ที่ 3	บ้านหนองน้ำคำ	บึงหวาย	เต่างอย	สกลนคร					60000	ลบ.ม.	2563	2565	0.30		3.1
13	อบต.บึงหวาย	โครงการขุดลอกหนองสาธารณะประโยชน์หนองน้ำ บ้านนา หมู่ที่ 6	บ้านนา	บึงหวาย	เต่างอย	สกลนคร					8800	ลบ.ม.	2563	2565	0.30		2.3
14	อบต.บึงหวาย	โครงการก่อสร้างฝายน้ำล้นลำห้วยสาธารณะประโยชน์ บ้านบึงหวาย หมู่ที่ 1	บ้านบึงหวาย	บึงหวาย	เต่างอย	สกลนคร					8000	ลบ.ม.	2563	2565	0.30		2.4
15	อบต.บึงหวาย	โครงการขุดลอกลำห้วยสาธารณะประโยชน์ลำห้วยหลวง บ้านดงหลวง หมู่ที่ 7	บ้านดงหลวง	บึงหวาย	เต่างอย	สกลนคร					30000	ลบ.ม.	2563	2565	0.30		3.1
16	อบต.บึงหวาย	โครงการขุดลอกลำห้วยสาธารณะประโยชน์ลำห้วยแล้ง บ้านตากแดด หมู่ที่ 4	บ้านตากแดด	บึงหวาย	เต่างอย	สกลนคร					48000	ลบ.ม.	2563	2565	0.30		3.1
17	สง.โยธาธิการและผังเมือง	โครงการขุดลอกหนองแวงบ้านดง หมู่ที่ 2	บ้านดง	ดง	เมืองสกลนคร	สกลนคร							2563	2564	3.48		2.3
18	อบจ. สกลนคร	ขุดลอกห้วยตระหงาย บ้านเขื่อน หมู่ที่ 2	บ้านเขื่อน	ดงมะไฟ	เมืองสกลนคร	สกลนคร							2563	2564	1.18		3.1
19	อบจ. สกลนคร	ขุดลอกลำห้วยลำน้ำห้วยหลวง บ้านโนนโพธิ์ หมู่ที่ 8	บ้านโนนโพธิ์	ดงมะไฟ	เมืองสกลนคร	สกลนคร							2563	2564	5.00		3.1
20	อบจ. สกลนคร	ขุดลอกหนองขากน้อย บ้านโนนหอม หมู่ที่ 11	บ้านโนนหอม	โนนหอม	เมืองสกลนคร	สกลนคร							2563	2564	1.06		2.3
21	อบจ. สกลนคร	ขุดลอกหนองคำอีเคียว บ้านทุ่งมิ่ง หมู่ที่ 3	บ้านทุ่งมิ่ง	หนองลาด	เมืองสกลนคร	สกลนคร							2563	2564	0.74		2.3
22	อบจ. สกลนคร	ขุดลอกลำห้วยเข็กน้อย บ้านนาหมากไป หมู่ที่ 1	บ้านนาหมากไป	หนองลาด	เมืองสกลนคร	สกลนคร							2563	2564	0.64		3.1
23	อบจ. สกลนคร	ขุดลอกหนองสูง หมู่ที่ 2	บ้านท่าม่วง	หนองลาด	เมืองสกลนคร	สกลนคร							2563	2564	0.52		2.3
24	อบจ. สกลนคร	ขุดลอกห้วยทราย บ้านห้วยทราย หมู่ที่ 4 - บ้านน้อยห้วย หมู่ที่ 7 บ้านประชา	บ้านห้วยทราย-บ้านน้อยห้วย	ซัน	เมืองสกลนคร	สกลนคร							2563	2563	0.84		3.1
25	ทต.เชียงเครือ	ก่อสร้างระบบประปาหมู่บ้าน แบบผิวดินขนาดใหญ่ หมู่ที่ 5 บ้านดอนเชียงชุม	บ้านดอนเชียงชุม	เชียงเครือ	เมืองสกลนคร	สกลนคร							2563	2563	4.25		1.1
26	ทต.เชียงเครือ	ขุดลอกหนองบัวน้อย หมู่ที่ 12 บ้านโนนศาลา	บ้านโนนศาลา	เชียงเครือ	เมืองสกลนคร	สกลนคร					5576	ลบ.ม.	2563	2563	0.50		2.3
27	ทต.เชียงเครือ	ก่อสร้างธนาคารน้ำใต้ดิน ระบบปิด บ้านหนองเสม หมู่ที่ 6	บ้านหนองเสม	เชียงเครือ	เมืองสกลนคร	สกลนคร							2563	2563	0.02		2.3
28	ทต.เชียงเครือ	ก่อสร้างธนาคารน้ำใต้ดิน ระบบเปิด หนองครกใต้สาธารณะประโยชน์ บ้าน	บ้านหนองเสม	เชียงเครือ	เมืองสกลนคร	สกลนคร							2563	2563	0.99		2.3
29	ทต.เชียงเครือ	ก่อสร้างธนาคารน้ำใต้ดิน ระบบเปิด หนองจางสาธารณะประโยชน์ บ้านหนอง	บ้านหนองเสม	เชียงเครือ	เมืองสกลนคร	สกลนคร							2563	2563	0.96		2.3
30	ทต.เชียงเครือ	ก่อสร้างธนาคารน้ำใต้ดิน ระบบปิด บ้านป่าหว่าน หมู่ที่ 7	บ้านป่าหว่าน	เชียงเครือ	เมืองสกลนคร	สกลนคร							2563	2563	0.01		2.3
31	ทต.เชียงเครือ	ก่อสร้างธนาคารน้ำใต้ดิน ระบบเปิด บ้านโคกสว่าง หมู่ที่ 9	บ้านโคกสว่าง	เชียงเครือ	เมืองสกลนคร	สกลนคร							2563	2563	0.97		2.3
32	ทต.เชียงเครือ	ก่อสร้างธนาคารน้ำใต้ดิน ระบบปิด บ้านทุ่งมิ่งพัฒนา หมู่ที่ 15	บ้านทุ่งมิ่งพัฒนา	เชียงเครือ	เมืองสกลนคร	สกลนคร							2563	2563	0.01		2.3
33	ทต.เหล่าปลอแดง	โครงการขุดลอกกอน้ำดิบ ม.9	บ้านหนองปลาน้อย	เหล่าปลอแดง	เมืองสกลนคร	สกลนคร							2565	2565	0.04		2.3
34	ทต.เหล่าปลอแดง	โครงการขุดลอกหนองหาร (บริเวณโรงสูบน้ำ)	บ้านหนองปลาน้อย	เหล่าปลอแดง	เมืองสกลนคร	สกลนคร							2565	2565	112.00		2.3
35	ทต.เหล่าปลอแดง	ปรับปรุงซ่อมแซมสถานีสูบน้ำด้วยไฟฟ้าบ้านท่าหวัดใต้ หมู่ที่ 9	บ้านท่าหวัดใต้	เหล่าปลอแดง	เมืองสกลนคร	สกลนคร							2563	2563	3.47		2.2
36	อบต.โนนหอม	ขุดลอกหนองขากใหญ่ หมู่ที่ 2 บ้านโนนหอม , บ้านห้วยปลาไหล หมู่ที่ 4 ตำบล	บ้านโนนหอม	โนนหอม	เมืองสกลนคร	สกลนคร					168000	ลบ.ม.	2563	2563	9.93		2.3
37	อบต.เขื่อน	ก่อสร้างระบบประปาหมู่บ้าน แบบผิวดินขนาดใหญ่มาก บ้านโคกกลาง หมู่	บ้านโคกกลาง	เขื่อน	เมืองสกลนคร	สกลนคร							2563	2563	5.00		1.1

ตารางแผนงาน/โครงการ ด้านทรัพยากรน้ำที่เสนอเพิ่มเติมจากพื้นที่ จังหวัดสกลนคร

ลำดับ	หน่วยงานรับผิดชอบ **	ชื่อแผนงาน / โครงการ / รายการ **	สถานที่ดำเนินการ							ผลลัพธ์/ผลสัมฤทธิ์		การดำเนินการโครงการ			ยุทธศาสตร์	
			ที่ตั้ง				ลุ่มน้ำ		พิกัด (WGS)		จำนวน	หน่วย	ปีเริ่มต้น (พ.ศ.)	ปีสิ้นสุด (พ.ศ.)		งบประมาณ ตามพรบ./ แผนงาน (ล้านบาท)
			หมู่บ้าน	ตำบล	อำเภอ	จังหวัด	ลุ่มน้ำหลัก	ลุ่มน้ำย่อย	lat	long						
38	อบต.ขมิ้น	ก่อสร้างระบบประปาหมู่บ้าน แบบผิวดินขนาดใหญ่ หมู่ที่ 14 บ้านโคกสะอาด	บ้านโคกสะอาด	ขมิ้น	เมืองสกลนคร	สกลนคร							2563	2563	5.00	1.1
39	อบต.ขมิ้น	ก่อสร้างระบบประปาหมู่บ้าน แบบผิวดินขนาดใหญ่ หมู่ที่ 7 บ้านน้อยหัวตุ้	บ้านน้อยหัวตุ้	ขมิ้น	เมืองสกลนคร	สกลนคร							2563	2563	5.00	1.1
40	อบต.ขมิ้น	ก่อสร้างระบบประปาหมู่บ้าน แบบผิวดินขนาดใหญ่ หมู่ที่ 8 บ้านพาน	บ้านพาน	ขมิ้น	เมืองสกลนคร	สกลนคร							2563	2563	5.00	1.1
41	อบต.ขมิ้น	ก่อสร้างระบบประปาหมู่บ้าน แบบผิวดินขนาดใหญ่ หมู่ที่ 6 บ้านโพนบก	บ้านโพนบก	ขมิ้น	เมืองสกลนคร	สกลนคร							2563	2563	5.00	1.1
42	อบต.ขมิ้น	ขุดลอกหนองบัวน้อย (หนองดินตาด) หมู่ที่ 2 บ้านขมิ้น	บ้านขมิ้น	ขมิ้น	เมืองสกลนคร	สกลนคร					10628	ลบ.ม.	2563	2563	0.58	2.3
43	อบต.ขมิ้น	ขุดลอกหนองสาธารณะ หมู่ที่ 14 บ้านโคกสะอาด	บ้านโคกสะอาด	ขมิ้น	เมืองสกลนคร	สกลนคร					22400	ลบ.ม.	2563	2563	1.29	2.3
44	อบต.ขมิ้น	ขุดลอกหนองน้ำสาธารณะ หมู่ที่ 10 บ้านพานพัฒนา ตำบลขมิ้น	บ้านพานพัฒนา	ขมิ้น	เมืองสกลนคร	สกลนคร					16364	ลบ.ม.	2563	2563	0.90	2.3
45	ทต.จิวัดคอน	ก่อสร้างระบบประปาหมู่บ้าน แบบผิวดินขนาดใหญ่ หมู่ที่ 1 บ้านจิวัดคอน	บ้านจิวัดคอน	จิวัดคอน	เมืองสกลนคร	สกลนคร							2563	2563	4.96	1.1
46	อบต.ห้วยยาง	ก่อสร้างระบบประปาหมู่บ้าน แบบบาดาลขนาดใหญ่ หมู่ที่ 5 บ้านบอน	บ้านบอน	ห้วยยาง	เมืองสกลนคร	สกลนคร							2563	2563	4.15	1.0
47	อบต.ห้วยยาง	ก่อสร้างระบบประปาหมู่บ้าน แบบบาดาลขนาดใหญ่ หมู่ที่ 7 บ้านพะเนาว์	บ้านพะเนาว์	ห้วยยาง	เมืองสกลนคร	สกลนคร							2563	2563	3.57	1.0
48	อบต.ห้วยยาง	ก่อสร้างระบบประปาหมู่บ้าน แบบบาดาลขนาดใหญ่ หมู่ที่ 3 บ้านนาขาม	บ้านนาขาม	ห้วยยาง	เมืองสกลนคร	สกลนคร							2563	2563	3.68	1.0
49	อบต.ห้วยยาง	ก่อสร้างระบบประปาบาดาลขนาดใหญ่	บ้านบอน	ห้วยยาง	เมืองสกลนคร	สกลนคร					30	ลบ.ม.	2563	2563	4.15	1.0
50	อบต.ห้วยยาง	โครงการก่อสร้างระบบประปาแบบบาดาลขนาดใหญ่	บ้านพะเนาว์	ห้วยยาง	เมืองสกลนคร	สกลนคร					45	ลบ.ม.	2563	2563	3.57	1.0
51	อบจ. สกลนคร	ขุดลอกลำห้วยคำสูย บ้านโพนทอง หมู่ที่ 4	โพนทอง	แมตคาม	โคกศรีสุพรรณ	สกลนคร							2563	2563	0.50	3.1
52	อบจ. สกลนคร	ขุดลอกลำห้วยหีบ บ้านห้วยหีบ หมู่ที่ 6	บ้านห้วยหีบ	ดงไชย	โคกศรีสุพรรณ	สกลนคร							2563	2563	0.26	3.1
53	อบจ. สกลนคร	ขุดลอกลำห้วยอียง บ้านโคกศรีสุพรรณ หมู่ที่ 10	บ้านโคกศรีสุพรรณ	ดงไชย	โคกศรีสุพรรณ	สกลนคร							2563	2564	0.79	3.1
54	อบต.เหล่าโพนค้อ	ก่อสร้างระบบประปาหมู่บ้าน แบบบาดาลขนาดใหญ่ หมู่ที่ 5 บ้านเหล่า	บ้านเหล่า	เหล่าโพนค้อ	โคกศรีสุพรรณ	สกลนคร							2563	2563	3.19	1.0
55	อบต.เหล่าโพนค้อ	ก่อสร้างระบบประปาหมู่บ้าน แบบบาดาลขนาดใหญ่ หมู่ที่ 7 บ้านเหล่าเหนือ	บ้านเหล่าเหนือ	เหล่าโพนค้อ	โคกศรีสุพรรณ	สกลนคร							2563	2563	3.16	1.0
56	อบต.เหล่าโพนค้อ	ก่อสร้างขนำน้ำลำห้วยทรายตอนล่าง หมู่ที่ 10 บ้านโพนสูง	บ้านโพนสูง	เหล่าโพนค้อ	โคกศรีสุพรรณ	สกลนคร							2563	2563	0.29	2.4
57	อบต.เหล่าโพนค้อ	ก่อสร้างธนาคารน้ำใต้ดิน ระบบปิด จุดที่ 1 บ้านโพนค้อ	บ้านโพนค้อ	เหล่าโพนค้อ	โคกศรีสุพรรณ	สกลนคร							2563	2563	0.46	2.3
58	อบต.เหล่าโพนค้อ	ก่อสร้างธนาคารน้ำใต้ดิน ระบบปิด จุดที่ 1 บ้านโพนไฮ หมู่ที่ 2	บ้านโพนไฮ	เหล่าโพนค้อ	โคกศรีสุพรรณ	สกลนคร							2563	2563	0.46	2.3
59	อบต.เหล่าโพนค้อ	ก่อสร้างธนาคารน้ำใต้ดิน ระบบปิด จุดที่ 1 บ้านเหล่า หมู่ที่ 5 จำนวน 11 บ่อ	บ้านเหล่า	เหล่าโพนค้อ	โคกศรีสุพรรณ	สกลนคร							2563	2563	0.46	2.3
60	อบต.เหล่าโพนค้อ	ก่อสร้างธนาคารน้ำใต้ดิน ระบบปิด จุดที่ 1 บ้านห้วยยาง หมู่ที่ 6 จำนวน 11 บ่อ	บ้านห้วยยาง	เหล่าโพนค้อ	โคกศรีสุพรรณ	สกลนคร							2563	2563	0.46	2.3
61	อบต.เหล่าโพนค้อ	ก่อสร้างธนาคารน้ำใต้ดิน ระบบปิด จุดที่ 1 บ้านหนองไผ่สวน หมู่ที่ 4 จำนวน	บ้านหนองไผ่สวน	เหล่าโพนค้อ	โคกศรีสุพรรณ	สกลนคร							2563	2563	0.46	2.3
62	อบจ. สกลนคร	ขุดลอกลำห้วยอ้อย บ้านปทุมน้อย หมู่ที่ 4	บ้านปทุมน้อย	นาพันชาด	โพนนาแก้ว	สกลนคร							2563	2564	0.78	3.1
63	อบจ. สกลนคร	ขุดลอกอ่างเก็บน้ำห้วยควายน้ำ บ้านโนนสามัคคี หมู่ที่ 6	บ้านโนนสามัคคี	เชียงเสือ	โพนนาแก้ว	สกลนคร							2563	2563	1.50	2.3
64	อบจ. สกลนคร	ขุดลอกคลองรอบบึงกลาง บ้านเชียงเสือใหญ่ หมู่ที่ 1	บ้านเชียงเสือใหญ่	เชียงเสือ	โพนนาแก้ว	สกลนคร							2563	2563	0.49	2.2
65	อบจ. สกลนคร	ขุดลอกลำห้วยเชียงเสือตอนล่าง บ้านเชียงเสือใหญ่ หมู่ที่ 1	บ้านเชียงเสือใหญ่	เชียงเสือ	โพนนาแก้ว	สกลนคร							2563	2563	1.10	3.1
66	อบจ. สกลนคร	ขุดลอกลำห้วยมารดรตอนบน บ้านเชียงเสือใหญ่ หมู่ที่ 1	บ้านเชียงเสือใหญ่	เชียงเสือ	โพนนาแก้ว	สกลนคร							2563	2563	0.61	3.1
67	อบจ. สกลนคร	ขุดลอกลำห้วยน้ำใส บ้านท่าสาวค้อย หมู่ที่ 4	บ้านท่าสาวค้อย	เชียงเสือ	โพนนาแก้ว	สกลนคร							2563	2563	1.10	3.1
68	อบต.บ้านแป้น	ปรับปรุงซ่อมแซมสถานีสูบน้ำด้วยไฟฟ้าบ้าน โพนงามท่า หมู่ที่ 3	โพนงามท่า	บ้านแป้น	โพนนาแก้ว	สกลนคร							2563	2563	2.00	2.2
69	อบต.บ้านแป้น	ปรับปรุงซ่อมแซมสถานีสูบน้ำด้วยไฟฟ้าบ้าน นิงประหารราษฎร์ หมู่ที่ 8	นิงประหารราษฎร์	บ้านแป้น	โพนนาแก้ว	สกลนคร							2563	2563	2.00	2.2
70	อบจ. สกลนคร	ขุดลอกลำห้วยทราย บ้านบัว หมู่ที่ 5	บ้านบัว	กุศแต	กุศบาก	สกลนคร							2563	2563	0.36	3.1
71	อบจ. สกลนคร	ขุดลอกลำห้วยอ้อย บ้านบัว หมู่ที่ 5	บ้านบัว	กุศแต	กุศบาก	สกลนคร							2563	2563	0.33	3.1
72	อบต.นาเพียง	โครงการก่อสร้างประปา บ้านกุ่งศรี หมู่ที่ 1	บ้านกุ่งศรี	นาเพียง	กุสุมาลย์	สกลนคร							2563	2563	0.50	1.1
73	อบต.โพธิ์ไทร	ปรับปรุงซ่อมแซมระบบประปาหมู่บ้านโพธิ์ไทร หมู่ที่ 9	บ้านโพธิ์ไทร ๖.9	โพธิ์ไทร	กุสุมาลย์	สกลนคร							2563	2565	0.12	1.1
74	อบต.ลุ่มจาน	ก่อสร้างระบบประปาหมู่บ้าน แบบผิวดินขนาดกลาง หมู่ที่ 13 บ้านลุ่มจาน	บ้านลุ่มจาน	ลุ่มจาน	กุสุมาลย์	สกลนคร							2563	2563	2.41	1.1
75	อบต.นาเพียง	ก่อสร้างฝายน้ำล้นลำห้วยซ่งแซ หมู่ที่ 3 บ้านนาเพียงใหม่	บ้านนาเพียงใหม่	นาเพียง	กุสุมาลย์	สกลนคร							2563	2563	0.67	2.4

ตารางแผนงาน/โครงการ ด้านทรัพยากรน้ำที่เสนอเพิ่มเติมจากพื้นที่ จังหวัดสกลนคร

ลำดับ	หน่วยงานรับผิดชอบ **	ชื่อแผนงาน / โครงการ / รายการ **	สถานที่ดำเนินการ								ผลลัพธ์/ผลสัมฤทธิ์		การดำเนินการโครงการ			ยุทธศาสตร์	
			ที่ตั้ง				ลุ่มน้ำ		พิกัด (WGS)		จำนวน	หน่วย	ปีเริ่มต้น (พ.ศ.)	ปีสิ้นสุด (พ.ศ.)	งบประมาณ ตามพรบ./ แผนงาน (ล้านบาท)		
			หมู่บ้าน	ตำบล	อำเภอ	จังหวัด	ลุ่มน้ำหลัก	ลุ่มน้ำย่อย	lat	long							
76	อบต.นาเพียง	ก่อสร้างฝายน้ำล้นลำห้วยกรวง หมู่ที่ 7 บ้านหนองปลาตอง	บ้านหนองปลาตอง	นาเพียง	กุสุมาลย์	สกลนคร								2563	2563	0.67	2.4
77	อบต.นาเพียง	ก่อสร้างฝายน้ำล้นลำห้วยกรวง หมู่ที่ 2 บ้านนาเพียงเก่า	บ้านนาเพียงเก่า	นาเพียง	กุสุมาลย์	สกลนคร								2563	2563	0.67	2.4
78	อบต.โพธิ์โพตาล	ธนาคารน้ำใต้ดิน บ้านโพธิ์โพตาล หมู่ที่ 9	บ้านโพธิ์โพตาล ม.9	โพธิ์โพตาล	กุสุมาลย์	สกลนคร								2563	2563	0.49	2.3
79	อบจ. สกลนคร	ขุดลอกหนองฮี บ้านเพี้ย หมู่ที่ 6	บ้านเพี้ย	หนองบัวลิม	คำตากลำ	สกลนคร								2563	2563	7.39	2.3
80	อบจ. สกลนคร	ขุดลอกลำห้วยเชียงสี บ้านหนองบัวลิมใต้ หมู่ที่ 12	บ้านหนองบัวลิมใต้	หนองบัวลิม	คำตากลำ	สกลนคร								2563	2563	0.35	3.1
81	อบต.คำตากลำ	ขุดลอกหนองปลาตอก		คำตากลำ	คำตากลำ	สกลนคร								2563	2564	6.00	2.3
82	ทต.แมต	ขุดลอกอ่างเก็บน้ำห้วยกลอย		แมต	คำตากลำ	สกลนคร								2563	2564	1.62	2.3
83	อบต.นิคมบัวออน	ขุดลอกหนองปลิง (เดิมสิง) พร้อมประตูน้ำ คสล.บ้านหนองปลิง	บ้านหนองปลิง	หนองปลิง	นิคมบัวออน	สกลนคร								2563	2564	170.00	2.3
84	อบต.นิคมบัวออน	ปรับปรุงซ่อมแซมระบบระบายน้ำประปาหมู่บ้าน	บ้านหนองบงยาง	นิคมบัวออน	นิคมบัวออน	สกลนคร								2564	2564	0.30	1.1
85	อบต.นิคมบัวออน	โครงการก่อสร้างฝายชะลอน้ำ	บ้านหนองหลวง	นิคมบัวออน	นิคมบัวออน	สกลนคร								2563	2563	0.50	2.4
86	อบจ. สกลนคร	ขุดลอกอ่างเก็บน้ำห้วยคำไผ่ บ้านโพธิ์ชัย หมู่ที่ 3	บ้านโพธิ์ชัย	หนองวัง	บ้านม่วง	สกลนคร								2563	2563	1.43	2.3
87	อบจ. สกลนคร	ขุดลอกอ่างเก็บน้ำ กั้นเหลืองบ้านหนองแอก หมู่ที่ 2	บ้านหนองแอก	ตำบลคงเหนือ	บ้านม่วง	สกลนคร								2563	2563	6.57	2.3
88	อบต.คงเหนือ	โครงการก่อสร้างและปรับปรุงประปาหมู่บ้าน	บ้านท่าช้าง	คงเหนือ	บ้านม่วง	สกลนคร								2563	2563	0.25	1.1
89	อบต.คงเหนือ	ก่อสร้างประปาหมู่บ้าน	บ้านโนนไทย	คงเหนือ	บ้านม่วง	สกลนคร					10	ลบ.ม.		2563	2563	0.50	1.1
90	อบต.คงเหนือ	โครงการปรับปรุงประปาหมู่บ้าน	บ้านคงเหนือ	คงเหนือ	บ้านม่วง	สกลนคร								2563	2563	0.50	1.1
91	อบต.คงเหนือ	โครงการขุดลอกห้วยคำไผ่ตอนกลาง	บ้านนาหรี	คงเหนือ	บ้านม่วง	สกลนคร								2563	2564	1.00	3.1
92	อบต.คงเหนือ	โครงการขุดลอกหนองหญ้าปล้อง	บ้านน้ำจั้น	คงเหนือ	บ้านม่วง	สกลนคร								2563	2564	1.00	2.3
93	อบต.คงเหนือ	ขุดลอกลำห้วยใหญ่	บ้านคงเหนือ	คงเหนือ	บ้านม่วง	สกลนคร								2563	2563	0.50	3.1
94	อบต.คงเหนือ	โครงการก่อสร้างฝายน้ำล้นลำห้วยเหว	บ้านท่าช้าง	คงเหนือ	บ้านม่วง	สกลนคร								2563	2564	0.45	2.4
95	อบต.คงเหนือ	ขุดลอกห้วยทราย	บ้านดอนสวรรค์	คงเหนือ	บ้านม่วง	สกลนคร								2563	2563	0.50	3.1
96	อบต.คงเหนือทองใต้	ก่อสร้างระบบประปาหมู่บ้าน แบบบาดาลขนาดใหญ่ หมู่ที่ 5 บ้านเหล่าสมบูรณ์	บ้านเหล่าสมบูรณ์	คงเหนือทองใต้	บ้านม่วง	สกลนคร								2563	2563	2.79	1.0
97	อบต.คงเหนือทองใต้	ปรับปรุงและพัฒนาแหล่งน้ำ กักเก็บน้ำห้วยสนาบ หมู่ที่ 10 บ้านเหล่าสมบูรณ์	บ้านเหล่าสมบูรณ์	คงเหนือทองใต้	บ้านม่วง	สกลนคร					40800	ลบ.ม.		2563	2563	1.59	2.3
98	อบต.คงเหนือทองใต้	ปรับปรุงและพัฒนาแหล่งน้ำ กักเก็บน้ำหนองหม่ม หมู่ที่ 6 บ้านคงเหนือทอง	บ้านคงเหนือทอง	คงเหนือทองใต้	บ้านม่วง	สกลนคร					15501	ลบ.ม.		2563	2563	0.96	2.3
99	อบต.คงเหนือทองใต้	ก่อสร้างธนาคารน้ำใต้ดิน ระบบเปิด บ้านวังน้ำขาว หมู่ที่ 3 จำนวน 1 บ่อ	บ้านวังน้ำขาว	คงเหนือทองใต้	บ้านม่วง	สกลนคร								2563	2563	0.50	2.3
100	อบต.คงเหนือทองใต้	ก่อสร้างธนาคารน้ำใต้ดิน ระบบเปิด บ้านนาสมบูรณ์ หมู่ที่ 4 จำนวน 1 บ่อ	บ้านนาสมบูรณ์	คงเหนือทองใต้	บ้านม่วง	สกลนคร								2563	2563	0.50	2.3
101	อบต.คงเหนือทองใต้	ก่อสร้างธนาคารน้ำใต้ดิน ระบบเปิด บ้านเหล่าสมบูรณ์ หมู่ที่ 5 จำนวน 1 บ่อ	บ้านเหล่าสมบูรณ์	คงเหนือทองใต้	บ้านม่วง	สกลนคร								2563	2563	0.13	2.3
102	อบต.บ่อแก้ว	ก่อสร้างระบบประปาหมู่บ้านขนาดใหญ่(หนองอิถ่าง) บ้านสัมปอง ม.3	บ้านสัมปอง	บ่อแก้ว	บ้านม่วง	สกลนคร								2563	2563	4.00	1.1
103	อบจ. สกลนคร	ขุดลอกแก้มลิงหนองผักแว่นบ้านตมด หมู่ที่ 4	บ้านตมด	พอกน้อย	พรรณานิคม	สกลนคร								2563	2564	1.40	2.3
104	อบจ. สกลนคร	ขุดลอกหัวชิ้นดา บ้านศาลาลัย หมู่ที่ 3 - บ้านวังปลาป้อม หมู่ที่ 3	บ้านศาลาลัย+บ้านวังปลาป้อม	พรรณานิคม	พรรณานิคม	สกลนคร								2563	2564	0.50	3.1
105	อบจ. สกลนคร	ขุดลอกหนองมะเือง บ้านไร่ หมู่ที่ 15 - บ้านวังยาง	บ้านไร่+บ้านวังยาง	ไร่	พรรณานิคม	สกลนคร								2563	2563	0.69	2.3
106	ทต.นาหัวบ่อ	ก่อสร้างระบบประปาหมู่บ้าน แบบผิวดินขนาดใหญ่ หมู่ที่ 3 สระหลวง บ้าน	บ้านโนนเรือ	นาหัวบ่อ	พรรณานิคม	สกลนคร								2563	2563	5.80	1.1
107	ทต.นาหัวบ่อ	ก่อสร้างระบบประปาหมู่บ้าน แบบผิวดินขนาดใหญ่ หมู่ที่ 6 หนองคำเงิน	บ้านหนองไผ่	นาหัวบ่อ	พรรณานิคม	สกลนคร								2563	2563	5.80	1.1
108	อบต.งะฮี	ปรับปรุงซ่อมแซมสถานีสูบน้ำด้วยไฟฟ้าบ้าน ท่าสองคอน หมู่ที่ 1	ท่าสองคอน	งะฮี	พรรณานิคม	สกลนคร								2563	2563	0.99	2.2
109	ทต.พรรณานิคม	ขุดลอกลำรางสาธารณะบ้านหนองม่วง หมู่ที่ 11 บ้านหนองม่วง	บ้านหนองม่วง	พรรณานิคม	พรรณานิคม	สกลนคร					10800	ลบ.ม.		2563	2563	0.43	2.2
110	ทต.พอกน้อย	ก่อสร้างระบบประปาหมู่บ้านแบบผิวดินขนาดใหญ่	บ้านตบาค	พอกน้อย	พรรณานิคม	สกลนคร								2563	2565	30.00	1.1
111	ทต.พอกน้อย	ก่อสร้างประปาหมู่บ้านแบบผิวดินขนาดใหญ่	บ้านสามแยกสูงเนิน	พอกน้อย	พรรณานิคม	สกลนคร								2563	2565	30.00	1.1
112	ทต.พอกน้อย	ก่อสร้างประปาหมู่บ้านแบบผิวดินขนาดใหญ่	บ้านเจริญศิลป์	พอกน้อย	พรรณานิคม	สกลนคร								2563	2565	30.00	1.1
113	ทต.พอกน้อย	ก่อสร้างประปาหมู่บ้านแบบผิวดินขนาดใหญ่	บ้านดอนคันม่วง	พอกน้อย	พรรณานิคม	สกลนคร								2563	2565	30.00	1.1

ตารางแผนงาน/โครงการ ด้านทรัพยากรน้ำที่เสนอเพิ่มเติมจากพื้นที่ จังหวัดสกลนคร

ลำดับ	หน่วยงานรับผิดชอบ **	ชื่อแผนงาน / โครงการ / รายการ **	สถานที่ดำเนินการ								ผลลัพธ์/ผลสัมฤทธิ์		การดำเนินการโครงการ			ยุทธศาสตร์
			ที่ตั้ง				ลุ่มน้ำ		พิกัด (WGS)		จำนวน	หน่วย	ปีเริ่มต้น (พ.ศ.)	ปีสิ้นสุด (พ.ศ.)	งบประมาณ ตามพรบ./ แผนงาน (ล้านบาท)	
			หมู่บ้าน	ตำบล	อำเภอ	จังหวัด	ลุ่มน้ำหลัก	ลุ่มน้ำย่อย	lat	long						
114	ทต.พอกน้อย	ก่อสร้างประปาหมู่บ้านแบบผิวดินขนาดใหญ่	บ้านพอกใหญ่สามัคคี	พอกน้อย	พรรณานิคม	สกลนคร							2563	2565	30.00	1.1
115	ทต.พอกน้อย	ก่อสร้างประปาหมู่บ้านแบบผิวดินขนาดใหญ่	บ้านพอกน้อยพัฒนา	พอกน้อย	พรรณานิคม	สกลนคร							2563	2565	30.00	1.1
116	ทต.พอกน้อย	ก่อสร้างประปาผิวดินขนาดใหญ่	บ้านพอกใหญ่	พอกน้อย	พรรณานิคม	สกลนคร							2563	2565	30.00	1.1
117	ทต.พอกน้อย	ก่อสร้างประปาแบบผิวดินขนาดใหญ่	คางสูง	พอกน้อย	พรรณานิคม	สกลนคร							2563	2565	30.00	1.1
118	ทต.พอกน้อย	ก่อสร้างประปาหมู่บ้านแบบผิวดินขนาดใหญ่	สมสะอาด	พอกน้อย	พรรณานิคม	สกลนคร							2563	2565	30.00	1.1
119	ทต.พอกน้อย	ก่อสร้างประปาแบบผิวดินขนาดใหญ่	บ้านตมด	พอกน้อย	พรรณานิคม	สกลนคร							2563	2565	30.00	1.1
120	ทต.พอกน้อย	ขุดลอกห้วยก้านเหลือง	บ้านเจริญศิลป์	พอกน้อย	พรรณานิคม	สกลนคร							2563	2565	3.60	3.1
121	ทต.พอกน้อย	ขุดลอกห้วยนาจาน	บ้านพอกน้อยพัฒนา	พอกน้อย	พรรณานิคม	สกลนคร							2563	2565	3.60	3.1
122	ทต.พอกน้อย	ขุดลอกห้วยไผ่	บ้านพอกน้อยพัฒนา	พอกน้อย	พรรณานิคม	สกลนคร							2563	2565	3.60	3.1
123	ทต.พอกน้อย	ขุดลอกคูคลองส่งน้ำพร้อมประตูรับ-ส่งน้ำ	บ้านพอกใหญ่	พอกน้อย	พรรณานิคม	สกลนคร							2563	2565	3.00	2.2
124	ทต.พอกน้อย	สร้าง/ซ่อมแซมฝายชลอน้ำ	คางสูง	พอกน้อย	พรรณานิคม	สกลนคร							2563	2565	0.15	2.4
125	ทต.พอกน้อย	สร้าง/ซ่อมแซมฝายชลอน้ำ	สมสะอาด	พอกน้อย	พรรณานิคม	สกลนคร							2563	2565	0.15	2.4
126	ทต.พอกน้อย	ขุดลอกหนองแสง	สมสะอาด	พอกน้อย	พรรณานิคม	สกลนคร							2563	2565	3.60	2.3
127	ทต.พอกน้อย	ขุดลอกหนองนาเกลือ	บ้านตมด	พอกน้อย	พรรณานิคม	สกลนคร							2563	2565	3.00	2.3
128	ทต.พอกน้อย	ขุดลอกหนองฝักเพชร	บ้านตมด	พอกน้อย	พรรณานิคม	สกลนคร							2563	2565	3.60	2.3
129	ทต.พอกน้อย	ก่อสร้าง/จัดหา ภาชนะเก็บน้ำฝน	บ้านดอนต้นม่วง	พอกน้อย	พรรณานิคม	สกลนคร					54	ลบ.ม.	2563	2565	0.30	2.3
130	ทต.พอกน้อย	ก่อสร้างประปาผิวดินขนาดใหญ่	บ้านสูงเนิน	พอกน้อย	พรรณานิคม	สกลนคร					240000	ลบ.ม.	2563	2565	30.00	1.1
131	ทต.พอกน้อย	ก่อสร้างประปาผิวดินขนาดใหญ่	บ้านพอกน้อย	พอกน้อย	พรรณานิคม	สกลนคร							2563	2565	30.00	1.1
132	ทต.พอกน้อย	ขุดลอกห้วยกะเดิบ	บ้านสูงเนิน	พอกน้อย	พรรณานิคม	สกลนคร							2563	2565	3.60	3.1
133	ทต.พอกน้อย	ขุดลอกลำน้ำจูน	บ้านพอกใหญ่สามัคคี	พอกน้อย	พรรณานิคม	สกลนคร							2563	2565	6.00	2.3
134	ทต.พอกน้อย	ขุดลอกทุ่งลาด	บ้านดอนต้นม่วง	พอกน้อย	พรรณานิคม	สกลนคร							2563	2565	3.60	2.3
135	ทต.พอกน้อย	ขุดลอกห้วยกุดจอก	บ้านดอนต้นม่วง	พอกน้อย	พรรณานิคม	สกลนคร							2563	2565	3.60	3.1
136	ทต.พอกน้อย	ขุดลอกห้วยไผ่	บ้านตมด	พอกน้อย	พรรณานิคม	สกลนคร							2563	2565	3.60	3.1
137	ทต.พอกน้อย	ขุดลอกห้วยกุดจอก	สมสะอาด	พอกน้อย	พรรณานิคม	สกลนคร							2563	2565	3.60	3.1
138	ทต.พอกน้อย	ขุดลอกห้วยนาจาน	คางสูง	พอกน้อย	พรรณานิคม	สกลนคร							2563	2565	3.00	3.1
139	ทต.พอกน้อย	ก่อสร้าง/ซ่อมแซมฝายชลอน้ำ	บ้านพอกน้อยพัฒนา	พอกน้อย	พรรณานิคม	สกลนคร							2563	2565	0.15	2.4
140	ทต.พอกน้อย	ขุดลอกห้วยทราย	บ้านสามแยกสูงเนิน	พอกน้อย	พรรณานิคม	สกลนคร							2563	2565	3.00	3.1
141	ทต.พอกน้อย	ขุดลอกหนองอิม	บ้านตมด	พอกน้อย	พรรณานิคม	สกลนคร							2563	2565	25.20	2.3
142	ทต.พอกน้อย	ขุดลอกห้วยเหมือง	บ้านตมด	พอกน้อย	พรรณานิคม	สกลนคร							2563	2565	3.00	3.1
143	ทต.พอกน้อย	ขุดลอกหนองฝักเพชร	บ้านตมด	พอกน้อย	พรรณานิคม	สกลนคร							2563	2565	36.00	2.3
144	ทต.พอกน้อย	ขุดลอกคู คลองส่งน้ำ	บ้านเจริญศิลป์	พอกน้อย	พรรณานิคม	สกลนคร							2563	2565	0.60	2.2
145	ทต.พอกน้อย	สร้างฝายน้ำล้นห้วยเหมือง	บ้านเจริญศิลป์	พอกน้อย	พรรณานิคม	สกลนคร							2563	2565	0.30	2.4
146	ทต.พอกน้อย	ขุดลอกห้วยเหมือง	บ้านพอกน้อย	พอกน้อย	พรรณานิคม	สกลนคร							2563	2565	36.00	3.1
147	ทต.พอกน้อย	ขุดลอกหนองคำ	บ้านพอกใหญ่สามัคคี	พอกน้อย	พรรณานิคม	สกลนคร							2563	2565	3.60	2.3
148	ทต.พอกน้อย	สูบน้ำจูนเพื่อการเกษตร	บ้านดอนต้นม่วง	พอกน้อย	พรรณานิคม	สกลนคร							2563	2565	6.00	2.2
149	อบจ. สกลนคร	ขุดลอกห้วยปลาหาง บ้านสงเปือย หมู่ที่ 4	บ้านสงเปือย	ไชยทอง	พังโคน	สกลนคร							2563	2563	0.40	3.1
150	อบจ. สกลนคร	ขุดลอกหนองบ่อเลี้ยง บ้านท่าลาด หมู่ที่ 9	บ้านท่าลาด	ไชยทอง	พังโคน	สกลนคร							2563	2564	0.80	2.3
151	อบจ. สกลนคร	ขุดลอกหนองขาว บ้านท่าลาด หมู่ที่ 9	บ้านท่าลาด	ไชยทอง	พังโคน	สกลนคร							2563	2563	0.41	2.3

ตารางแผนงาน/โครงการ ด้านทรัพยากรน้ำที่เสนอเพิ่มเติมจากพื้นที่ จังหวัดสกลนคร

ลำดับ	หน่วยงานรับผิดชอบ **	ชื่อแผนงาน / โครงการ / รายการ **	สถานที่ดำเนินการ								ผลลัพธ์/ผลสัมฤทธิ์		การดำเนินการโครงการ			ยุทธศาสตร์	
			ที่ตั้ง				ลุ่มน้ำ		พิกัด (WGS)		จำนวน	หน่วย	ปีเริ่มต้น (พ.ศ.)	ปีสิ้นสุด (พ.ศ.)	งบประมาณ ตามพรบ./ แผนงาน (ล้านบาท)		
			หมู่บ้าน	ตำบล	อำเภอ	จังหวัด	ลุ่มน้ำหลัก	ลุ่มน้ำย่อย	lat	long							
152	อบจ. สกลนคร	ขุดลอกหนองน้ำวัง บ้านดอนหวาย หมู่ที่ 7	ดอนหวาย	ม่วงไข่	พังโคน	สกลนคร								2563	2564	1.47	2.3
153	ทต.พังโคนศรีจำปา	ขยายเขตประปาส่วนภูมิภาค ถนนจันทร์เกษม นาคอนกอก	บ้านดอนศาล หมู่ 11	พังโคน	พังโคน	สกลนคร								2563	2565	1.20	1.2
154	ทต.พังโคนศรีจำปา	ขยายเขตประปาส่วนภูมิภาค ถนนมิตรภาพ ซอยเจริญสมัย	บ้านดอนศาล หมู่ 11	พังโคน	พังโคน	สกลนคร								2565	2565	0.06	1.2
155	ทต.พังโคนศรีจำปา	ขยายเขตประปาส่วนภูมิภาค	บ้านนาเหมือง หมู่ 2	พังโคน	พังโคน	สกลนคร								2563	2563	0.10	1.2
156	ทต.พังโคนศรีจำปา	ขยายเขตประปาส่วนภูมิภาค ถนนเจ้าเมือง 1	บ้านนาเหมือง หมู่ 2	พังโคน	พังโคน	สกลนคร								2564	2564	0.10	1.2
157	ทต.พังโคนศรีจำปา	ขยายเขตประปาส่วนภูมิภาค 2 จุด	บ้านหนองหญ้าปล้อง หมู่ 7	พังโคน	พังโคน	สกลนคร								2563	2564	0.32	1.2
158	ทต.พังโคนศรีจำปา	ซ่อมแซมประปาหมู่บ้าน	บ้านสร้างชัย หมู่ 6	พังโคน	พังโคน	สกลนคร								2564	2564	0.10	1.1
159	ทต.พังโคนศรีจำปา	ขยายเขตประปาส่วนภูมิภาค	บ้านนาเหมืองน้อย หมู่ 13	พังโคน	พังโคน	สกลนคร								2563	2563	0.10	1.2
160	ทต.พังโคนศรีจำปา	ขยายเขตประปาส่วนภูมิภาค ถนนเลียบริกของชลประทาน	บ้านพังโคน หมู่ 1	พังโคน	พังโคน	สกลนคร								2563	2564	0.40	1.2
161	ทต.พังโคนศรีจำปา	ขยายเขตประปาส่วนภูมิภาค ถนนประชาอุทิศ	บ้านนาเหมืองน้อย หมู่ 3	พังโคน	พังโคน	สกลนคร								2564	2564	0.19	1.2
162	ทต.พังโคนศรีจำปา	ขยายเขตประปาส่วนภูมิภาค ถนนประชาอุทิศ	บ้านดอนศาล หมู่ 5	พังโคน	พังโคน	สกลนคร								2563	2563	0.10	1.2
163	ทต.พังโคนศรีจำปา	ขยายเขตประปาส่วนภูมิภาค ถนนจันทร์เกษม นาคอนกอก	บ้านดอนศาล หมู่ 5	พังโคน	พังโคน	สกลนคร								2563	2564	0.40	1.2
164	ทต.พังโคนศรีจำปา	ขุดเจาะบ่อน้ำบาดาลเพื่อการอุปโภคบริโภค	บ้านสร้างชัย หมู่ 6	พังโคน	พังโคน	สกลนคร										0.00	2.3
165	ทต.พังโคนศรีจำปา	ขุดลอกหนองบ่อเลี้ยง	บ้านดอนศาล หมู่ 5	พังโคน	พังโคน	สกลนคร								2563	2565	54.50	2.3
166	ทต.พังโคนศรีจำปา	ขุดลอกหนองงุ่ม	บ้านดอนศาล หมู่ 5	พังโคน	พังโคน	สกลนคร								2563	2563	0.29	2.3
167	ทต.พังโคนศรีจำปา	ขุดลอกคลองส่งน้ำเพื่อการเกษตรหนองงุ่ม ห้วยเสือแม่	บ้านดอนศาล หมู่ 5	พังโคน	พังโคน	สกลนคร								2564	2564	0.24	3.1
168	ทต.พังโคนศรีจำปา	ขุดลอกห้วยเสือแม่	บ้านดอนศาล หมู่ 11	พังโคน	พังโคน	สกลนคร								2565	2565	1.00	3.1
169	ทต.พังโคนศรีจำปา	ก่อสร้างฝายชะลอน้ำห้วยเสือแม่ไปหนองงุ่ม	บ้านดอนศาล หมู่ 11	พังโคน	พังโคน	สกลนคร								2563	2563	0.30	2.4
170	ทต.พังโคนศรีจำปา	ก่อสร้างบ่อกักเก็บน้ำห้วยเสือแม่	บ้านโนนสูง หมู่ 4	พังโคน	พังโคน	สกลนคร								2564	2564	0.10	3.2
171	ทต.พังโคนศรีจำปา	ก่อสร้างฝายกั้นน้ำ	บ้านโนนสูง หมู่ 4	พังโคน	พังโคน	สกลนคร								2564	2564	0.10	3.2
172	ทต.พังโคนศรีจำปา	ขุดลอกหนองสำโรง	บ้านโนนสูง หมู่ 4	พังโคน	พังโคน	สกลนคร								2563	2563	13.16	2.3
173	ทต.พังโคนศรีจำปา	ขุดลอกหนองเปือยใหญ่	บ้านโนนสูง หมู่ 4	พังโคน	พังโคน	สกลนคร								2564	2565	5.88	2.3
174	ทต.พังโคนศรีจำปา	ขุดลอกหนองบ่อหมื่น	บ้านโนนสูง หมู่ 4	พังโคน	พังโคน	สกลนคร								2565	2565	1.00	2.3
175	ทต.พังโคนศรีจำปา	ขุดลอกหนองสี	บ้านโนนสูง หมู่ 4	พังโคน	พังโคน	สกลนคร								2564	2565	0.64	2.3
176	ทต.พังโคนศรีจำปา	ขุดลอกหนองนก	บ้านโนนสูง หมู่ 4	พังโคน	พังโคน	สกลนคร								2565	2565	0.37	2.3
177	ทต.พังโคนศรีจำปา	ขุดลอกหนองหมื่นหินตอนล่าง	บ้านสร้างชัย หมู่ 6	พังโคน	พังโคน	สกลนคร								2564	2564	0.25	2.3
178	ทต.พังโคนศรีจำปา	ก่อสร้างฝายแม่	บ้านนาเหมืองน้อย หมู่ 13	พังโคน	พังโคน	สกลนคร								2564	2564	0.10	2.4
179	ทต.พังโคนศรีจำปา	ขุดลอกห้วยนาโพธิ์ตอนล่าง	บ้านนาเหมืองน้อย หมู่ 13	พังโคน	พังโคน	สกลนคร								2564	2564	0.63	3.1
180	ทต.พังโคนศรีจำปา	ขุดลอกห้วยนาโพธิ์ตอนล่าง	บ้านนาเหมืองน้อย หมู่ 13	พังโคน	พังโคน	สกลนคร								2563	2563	0.60	3.1
181	ทต.พังโคนศรีจำปา	ก่อสร้างฝายกั้นน้ำลำห้วยแกตอนล่าง	บ้านดอนศาล หมู่ 5	พังโคน	พังโคน	สกลนคร								2563	2564	0.20	2.4
182	ทต.พังโคนศรีจำปา	ขุดลอกหนองช้างมั่ง	บ้านดอนศาล หมู่ 5	พังโคน	พังโคน	สกลนคร								2564	2564	1.00	2.3
183	อบจ. สกลนคร	ขุดลอกลำห้วยอีตื่อน บ้านโคกภูสามัคคี หมู่ที่ 17 ตำบลโคกภู อำเภอภูพาน - บ้านกุดเสด	บ้านโคกภูสามัคคี-บ้านกุดเสด	โคกภู-นาม่อง	ภูพาน	สกลนคร								2563	2564	2.10	3.1
184	อบจ. สกลนคร	ขุดลอกลำห้วยชะแก บ้านยางใต้พัฒนา หมู่ที่ 16 ตำบลโคกภู อำเภอภูพาน - บ้านหนองคำ	บ้านยางใต้พัฒนา-บ้านหนองคำ	โคกภู-นาม่อง	ภูพาน	สกลนคร								2563	2564	2.10	3.1
185	อบจ. สกลนคร	ขุดลอกลำห้วยเหล่า บ้านหนองสำน หมู่ที่ 14 ตำบลโคกภู อำเภอภูพาน - บ้านหนองคำ	บ้านหนองสำน- บ้านหนองคำ	โคกภู-นาม่อง	ภูพาน	สกลนคร								2563	2564	2.10	3.1
186	อบต.หลุบเลา	โครงการขุดลอกหนองห่ม	บ้านห่ม หมู่ 5	หลุบเลา	ภูพาน	สกลนคร			16 54 21.09	103 58 35.49	194	ครัวเรือน	2563	2565	0.50	2.3	
187	อบต.หลุบเลา	โครงการขุดลอกลำห้วยพัน	หลุบเลานาจาน หมู่ 15	หลุบเลา	ภูพาน	สกลนคร			16 52 36.81	103 59 24.01	129	ครัวเรือน	2563	2565	0.50	3.1	

ตารางแผนงาน/โครงการ ด้านทรัพยากรน้ำที่เสนอเพิ่มเติมจากพื้นที่ จังหวัดสกลนคร

ลำดับ	หน่วยงานรับผิดชอบ **	ชื่อแผนงาน / โครงการ / รายการ **	สถานที่ดำเนินการ						ผลลัพธ์/ผลสัมฤทธิ์		การดำเนินการโครงการ			ยุทธศาสตร์				
			ที่ตั้ง				ลุ่มน้ำ		พิกัด (WGS)		ปริมาณ	หน่วย	ปีเริ่มต้น (พ.ศ.)		ปีสิ้นสุด (พ.ศ.)	งบประมาณ ตามพรบ./ แผนงาน (ล้านบาท)		
			หมู่บ้าน	ตำบล	อำเภอ	จังหวัด	ลุ่มน้ำหลัก	ลุ่มน้ำย่อย	lat	long								
188	อบต.หลุมเสา	ก่อสร้างระบบประปาหมู่บ้าน แบบบาดาลขนาดเล็ก หมู่ที่ 5 บ้านหลุม ตำบลหลุมเสา		หลุมเสา	ภูพาน	สกลนคร								2563	2563	1.21	1.0	
189	อบจ. สกลนคร	ขุดลอกห้วยบ่อไร่ บ้านโคกโพธิ์ หมู่ที่ 9	บ้านโคกโพธิ์	เดือศรีคัน	วานรนิวาส	สกลนคร								2563	2563	0.35	3.1	
190	อบจ. สกลนคร	ขุดลอกห้วยจิง บ้านกลาง - บ้านก่อ	บ้านกลาง-บ้านก่อ	โพธิ์แดง-หนองสนม	วานรนิวาส	สกลนคร								2563	2564	1.95	3.1	
191	อบต.ธาตุ	ก่อสร้างระบบประปาภายในหมู่บ้าน	บ้านหนองตากวย	ธาตุ	วานรนิวาส	สกลนคร								2563	2564	30.00	1.1	
192	อบต.ธาตุ	ก่อสร้างระบบประปาภายในหมู่บ้าน	บ้านโนนเตี	ธาตุ	วานรนิวาส	สกลนคร								2563	2564	2.40	1.1	
193	อบต.ธาตุ	ขุดสระน้ำเพื่อทำประปาหมู่บ้าน	บ้านนาอวนน้อย	ธาตุ	วานรนิวาส	สกลนคร								2563	2564	1.62	2.4	
194	อบต.ธาตุ	ปรับปรุงแหล่งน้ำดิบประปาหมู่บ้าน	บ้านนาอวนน้อย	ธาตุ	วานรนิวาส	สกลนคร								2563	2564	0.50	2.2	
195	อบต.ธาตุ	ก่อสร้างระบบประปาภายในหมู่บ้าน	บ้านธาตุใหม่พัฒนา	ธาตุ	วานรนิวาส	สกลนคร								2563	2564	3.00	1.1	
196	อบต.ธาตุ	ปรับปรุงประปาหมู่บ้าน	บ้านโคกกลาง	ธาตุ	วานรนิวาส	สกลนคร								2563	2564	0.30	1.1	
197	อบต.ธาตุ	ก่อสร้างระบบประปาหมู่บ้าน	บ้านโคกกลาง	ธาตุ	วานรนิวาส	สกลนคร								2563	2564	3.00	1.1	
198	อบต.ธาตุ	ขยายเขตประปาหมู่บ้าน	บ้านหนองนาแซง	ธาตุ	วานรนิวาส	สกลนคร								2563	2564	0.20	1.1	
199	อบต.ธาตุ	ก่อสร้างระบบประปาหมู่บ้าน	บ้านท่าศรีโคกใหม่	ธาตุ	วานรนิวาส	สกลนคร								2563	2564	3.00	1.1	
200	อบต.ธาตุ	ก่อสร้างฝายน้ำล้นหารรณผ่าน	บ้านห้วยไร่	ธาตุ	วานรนิวาส	สกลนคร								2563	2564	0.90	2.4	
201	อบต.ธาตุ	ก่อสร้างฝายน้ำล้นลำห้วยสนม	บ้านธาตุใหม่พัฒนา	ธาตุ	วานรนิวาส	สกลนคร								2563	2564	1.00	2.4	
202	อบต.ธาตุ	ขุดลอกหนองสนม คอนลำหน้าฝาย	บ้านธาตุใหม่พัฒนา	ธาตุ	วานรนิวาส	สกลนคร								2563	2564	0.56	2.3	
203	อบต.ธาตุ	ซ่อมแซมฝายน้ำล้นห้วยเคน	บ้านธาตุใหม่พัฒนา	ธาตุ	วานรนิวาส	สกลนคร								2563	2564	0.40	2.2	
204	อบต.ธาตุ	ขุดลอกอ่างห้วยขี้ยาม	บ้านธาตุใหม่พัฒนา	ธาตุ	วานรนิวาส	สกลนคร								2563	2564	10.00	2.3	
205	อบต.ธาตุ	ก่อสร้างฝายน้ำล้น บริเวณวัดโพธิ์แดง ลำห้วยนาเค้า	บ้านหนองขางน้อย	ธาตุ	วานรนิวาส	สกลนคร								2563	2564	1.00	2.4	
206	อบต.ธาตุ	ขุดลอกลำห้วยเคน	บ้านหนองขางน้อย	ธาตุ	วานรนิวาส	สกลนคร								2563	2564	0.60	3.1	
207	อบต.ธาตุ	ขุดลอกลำห้วยวังวัว	บ้านหนองขางน้อย	ธาตุ	วานรนิวาส	สกลนคร								2563	2564	0.60	3.1	
208	อบต.ธาตุ	ขุดลอกอ่างห้วยขี้ยาม	บ้านหนองขางน้อย	ธาตุ	วานรนิวาส	สกลนคร								2563	2564	40.00	2.3	
209	อบต.ธาตุ	ขุดลอกลำห้วยยั้ง	บ้านนาอวนน้อย	ธาตุ	วานรนิวาส	สกลนคร								2563	2564	0.50	3.1	
210	อบต.ธาตุ	ขุดลอกลำห้วยยาง	บ้านนาอวนน้อย	ธาตุ	วานรนิวาส	สกลนคร								2563	2564	0.97	3.1	
211	อบต.ธาตุ	ก่อสร้างฝายน้ำล้นหารรณผ่าน	บ้านนาอวนน้อย	ธาตุ	วานรนิวาส	สกลนคร								2563	2564	0.81	2.4	
212	อบต.ธาตุ	ก่อสร้างฝายน้ำล้นหารรณผ่าน	บ้านนาอวนน้อย	ธาตุ	วานรนิวาส	สกลนคร								2563	2565	1.35	2.4	
213	อบต.ธาตุ	ขุดลอกอ่างห้วยน้ำเค้า	บ้านนาอวนน้อย	ธาตุ	วานรนิวาส	สกลนคร								2563	2564	40.00	2.3	
214	อบต.ธาตุ	ก่อสร้างฝายน้ำล้นหารรณผ่าน	บ้านหนองขาง	ธาตุ	วานรนิวาส	สกลนคร								2563	2564	0.90	2.4	
215	อบต.ธาตุ	ขุดลอกห้วยวังเรือ	บ้านท่าศรีโคก	ธาตุ	วานรนิวาส	สกลนคร								2563	2564	0.62	3.1	
216	อบต.ธาตุ	ขุดลอกลำห้วยยาว	บ้านท่าศรีโคก	ธาตุ	วานรนิวาส	สกลนคร								2563	2564	0.70	3.1	
217	อบต.ธาตุ	ก่อสร้างฝายน้ำล้นลำห้วยกระเซิน	บ้านนาอวนน้อย	ธาตุ	วานรนิวาส	สกลนคร								2563	2564	0.81	2.4	
218	อบต.ธาตุ	ต่อเติมคลองส่งน้ำ	บ้านโนนคอม	ธาตุ	วานรนิวาส	สกลนคร								2563	2564	1.00	2.2	
219	อบต.ธาตุ	ก่อสร้างสถานีสูบน้ำด้วยระบบไฟฟ้า	บ้านโนนคอม	ธาตุ	วานรนิวาส	สกลนคร								2563	2564	30.00	2.4	
220	อบต.ธาตุ	ขุดลอกบ่อนในสระศรี	บ้านโนนคอม	ธาตุ	วานรนิวาส	สกลนคร								2563	2564	40.00	2.3	
221	อบต.ธาตุ	ขุดลอกหนองหินราง	บ้านโนนเตี	ธาตุ	วานรนิวาส	สกลนคร								2563	2564	22.00	2.3	
222	อบต.ธาตุ	ขุดลอกลำน้ำยาม	บ้านโนนเตี	ธาตุ	วานรนิวาส	สกลนคร								2563	2564	20.00	3.1	
223	อบต.ธาตุ	ขุดลอกบ่อวังกอไม้	บ้านธาตุ	ธาตุ	วานรนิวาส	สกลนคร								2563	2564	16.00	2.3	
224	อบต.ธาตุ	ก่อสร้างสถานีสูบน้ำด้วยไฟฟ้าระบบท่อ	บ้านหนองตากวย	ธาตุ	วานรนิวาส	สกลนคร								2563	2564	3.30	2.4	
225	อบต.ธาตุ	ขุดลอกลำห้วยหนองตากวย	บ้านหนองตากวย	ธาตุ	วานรนิวาส	สกลนคร								2563	2564	1.08	3.1	
226	อบต.ธาตุ	ขุดลอกฝาย ส.จ.	บ้านหนองตากวย	ธาตุ	วานรนิวาส	สกลนคร								2563	2564	2.24	2.2	
227	อบต.ธาตุ	ขุดสระน้ำที่สาธารณะประโยชน์ป่าช้าหนองตากวย-หนองนาแซง	บ้านหนองตากวย	ธาตุ	วานรนิวาส	สกลนคร								2563	2564	0.76	2.4	
228	อบต.ธาตุ	ขุดลอกลำห้วยยาม	บ้านหนองตากวย	ธาตุ	วานรนิวาส	สกลนคร								2563	2564	6.00	3.1	
229	อบต.ธาตุ	ขุดลอกหน้าฝายบริเวณลำห้วยค้อ	บ้านหนองตากวย	ธาตุ	วานรนิวาส	สกลนคร								2563	2564	4.00	2.2	
230	อบต.ธาตุ	ขุดลอกอ่างน้อย	บ้านท่าเยี่ยม	ธาตุ	วานรนิวาส	สกลนคร							480000	สน.ม.	2563	2564	4.00	3.1
231	อบต.ธาตุ	ขุดลอกลำห้วยสงค์	บ้านโคกสว่าง	ธาตุ	วานรนิวาส	สกลนคร								2563	2564	0.48	3.1	

ตารางแผนงาน/โครงการ ด้านทรัพยากรน้ำที่เสนอเพิ่มเติมจากพื้นที่ จังหวัดสกลนคร

ลำดับ	หน่วยงานรับผิดชอบ **	ชื่อแผนงาน / โครงการ / รายการ **	สถานที่ดำเนินการ								ผลลัพธ์/ผลสัมฤทธิ์		การดำเนินการโครงการ			ยุทธศาสตร์	
			ที่ตั้ง				ลุ่มน้ำ		พิกัด (WGS)		จำนวน	หน่วย	ปีเริ่มต้น (พ.ศ.)	ปีสิ้นสุด (พ.ศ.)	งบประมาณ ตามพรบ./ แผนงาน (ล้านบาท)		
			หมู่บ้าน	ตำบล	อำเภอ	จังหวัด	ลุ่มน้ำหลัก	ลุ่มน้ำย่อย	lat	long							
232	อบต.ธาตุ	ก่อสร้างฝายน้ำล้นแบบสปีลเวย์	บ้านหนองงำน้อย	ธาตุ	วานรนิวาส	สกลนคร								2563	2564	0.82	2.4
233	อบต.ธาตุ	ขุดลอกลำห้วยยาง	บ้านวังหว้า	ธาตุ	วานรนิวาส	สกลนคร								2563	2564	1.60	3.1
234	อบต.ธาตุ	ขุดลอกลำห้วยกันเหลือง	บ้านโคกสว่าง	ธาตุ	วานรนิวาส	สกลนคร								2563	2564	0.66	3.1
235	อบต.ธาตุ	ขุดลอกลำห้วยค้อ	บ้านหนองนาแซง	ธาตุ	วานรนิวาส	สกลนคร								2563	2564	0.70	3.1
236	อบต.ธาตุ	ขุดลอกลำห้วยหินนามหนอง	บ้านวังใหม่	ธาตุ	วานรนิวาส	สกลนคร								2563	2564	2.00	3.1
237	อบต.ธาตุ	ขุดลอกห้วยก้างเหลือง	บ้านท่าศรีโคกใหม่	ธาตุ	วานรนิวาส	สกลนคร								2563	2564	1.07	3.1
238	อบต.ธาตุ	ขุดลอกสระน้ำพระราชดำริ	บ้านนาสมบูรณ์	ธาตุ	วานรนิวาส	สกลนคร								2563	2564	0.97	2.3
239	อบต.ธาตุ	ขุดลอกลำห้วยน้ำคำ	บ้านนาสมบูรณ์	ธาตุ	วานรนิวาส	สกลนคร								2563	2564	0.64	3.1
240	อบต.ธาตุ	ขุดลอกลำห้วยนาคัดอนบน	บ้านวังน้ำเย็น	ธาตุ	วานรนิวาส	สกลนคร								2563	2564	1.00	3.1
241	อบต.ธาตุ	ก่อสร้างฝายน้ำล้นทางธรณีผ่าน	บ้านวังน้ำเย็น	ธาตุ	วานรนิวาส	สกลนคร								2563	2564	0.90	2.4
242	อบต.ธาตุ	ขุดลอกห้วยนกเค้า	บ้านวังน้ำเย็น	ธาตุ	วานรนิวาส	สกลนคร								2563	2564	4.54	3.1
243	ทต.หนองแวง	โครงการสร้างฝายกักเก็บน้ำ	บ้านห้วยหินสอง	หนองแวง	วานรนิวาส	สกลนคร					20000	ลบ.ม.	2563	2563	2.00	2.4	
244	ทต.หนองแวง	โครงการขุดเจาะบ่อตาดเพื่อการเกษตร ภายในหมู่บ้าน	บ้านห้วยหินลาด	หนองแวง	วานรนิวาส	สกลนคร								2563	2564	0.50	2.3
245	ทต.หนองแวง	ขุดลอกลำห้วยหิน	บ้านห้วยหินสอง	หนองแวง	วานรนิวาส	สกลนคร					20000	ลบ.ม.	2563	2563	3.00	3.1	
246	อบจ. สกลนคร	ขุดลอกลำห้วยยาบับโนนาคำ หมู่ที่ 18	บ้านโนนาคำ	คำบ่อ	วาริชภูมิ	สกลนคร								2563	2564	0.22	3.1
247	อบจ. สกลนคร	ขุดลอกอ่างเก็บน้ำห้วยคำคมบ้านหนองกุงน้อย หมู่ที่ 12	บ้านหนองกุงน้อย	คำบ่อ	วาริชภูมิ	สกลนคร								2563	2564	0.81	2.3
248	อบจ. สกลนคร	ขุดลอกลำห้วยปลาหาง บ้านวาริชภูมิ หมู่ที่ 1, 2 เขตเทศบาลตำบลวาริชภูมิ - บ้านห้วยบาง หมู่ที่ 4, 14 และบ้านธาตุ หมู่ที่ 3, 20 เขตองค์การบริหารส่วนตำบลวาริชภูมิ ตำบลวาริชภูมิอำเภอวาริชภูมิ จังหวัดสกลนคร	บ้านวาริชภูมิ-บ้านห้วยบาง	วาริชภูมิ	วาริชภูมิ	สกลนคร								2563	2564	1.14	3.1
249	อบจ. สกลนคร	ขุดลอกลำห้วยน้ำเค็ม บ้านเหล่า หมู่ที่ 6 บ้านโพนทอง หมู่ที่ 12 บ้านขอนแก่น หมู่ที่ 18 ตำบลวาริชภูมิ หมู่ที่ 1	บ้านโพนทอง-วาริชภูมิ	วาริชภูมิ	วาริชภูมิ	สกลนคร								2563	2564	3.64	3.1
250	ทต.หนองลาด	ขุดลอกหนองนาแก บ้านหนองบก หมู่ที่ 8	หนองบก	หนองลาด	วาริชภูมิ	สกลนคร								2563	2564	8.44	2.3
251	อบจ. สกลนคร	ขุดลอกบึงโน บ้านบึงโนนอก หมู่ที่ 7	บ้านบึงโนนอก	โคกสี	สว่างแดนดิน	สกลนคร								2563	2564	5.60	2.3
252	อบจ. สกลนคร	ขุดลอกอ่างเก็บน้ำ ห้วยเป็ดเก่า บ้านโคกศรีบวล หมู่ที่ 11	บ้านโคกศรีบวล	บึงไต้	สว่างแดนดิน	สกลนคร								2563	2564	2.17	2.3
253	อบจ. สกลนคร	ขุดลอกหนองน้ำสาธารณะ บ้านชุมพล หมู่ที่ 4	บ้านชุมพล	ค้อไต้	สว่างแดนดิน	สกลนคร								2563	2564	0.83	2.3
254	อบจ. สกลนคร	ขุดลอกกุดแอมอง บ้านนาเตียง หมู่ 3 - บ้านม่วงไข่ หมู่1	บ้านนาเตียง-บ้านม่วงไข่	ศาลบึงม่วงไข่	สว่างแดนดิน	สกลนคร								2563	2563	0.52	2.3
255	อบต.ค้อไต้	ขุดลอกอ่างห้วยทราย จากบึงเหนือ - ค้อไต้	บ้านหึงเหนือ-ค้อไต้	ค้อไต้	สว่างแดนดิน	สกลนคร								2563	2564	4.00	2.3
256	ทต.พันนา	ขุดลอกน้ำยาม ตำบลพันนา	พันนา	พันนา	สว่างแดนดิน	สกลนคร								2563	2564	22.40	2.3
257	ทต.โคกสี	โครงการขุดลอกลำห้วยคำตะหลุง	บ้านป่าก้าน้ำ	โคกสี	สว่างแดนดิน	สกลนคร					18000	ลบ.ม.	2563	2565	1.50	3.1	
258	ทต.โคกสี	โครงการขุดลอกห้วยศาลจอด	บ้านศาลา1	โคกสี	สว่างแดนดิน	สกลนคร					24000	ลบ.ม.	2563	2565	1.50	3.1	
259	ทต.โคกสี	โครงการขุดลอกบึงโคกสี	บ้านโคกสี	โคกสี	สว่างแดนดิน	สกลนคร					1800000	ลบ.ม.	2563	2565	1.50	2.3	
260	ทต.โคกสี	ขุดลอกลำห้วยพาน	บ้านโคกสี	โคกสี	สว่างแดนดิน	สกลนคร					52000	ลบ.ม.	2563	2565	1.50	3.1	
261	ทต.โคกสี	โครงการขุดลอกลำห้วยข้าวหลาม	บ้านหนองไผ่	โคกสี	สว่างแดนดิน	สกลนคร					25000	ลบ.ม.	2563	2565	1.50	3.1	
262	ทต.โคกสี	โครงการขุดลอกบึงโคกสี	บ้านโคกสว่าง	โคกสี	สว่างแดนดิน	สกลนคร					1800000	ลบ.ม.	2563	2565	1.50	2.3	
263	ทต.โคกสี	โครงการขุดลอกบึงพิงแลบ	บ้านบึงโน	โคกสี	สว่างแดนดิน	สกลนคร					300000	ลบ.ม.	2563	2565	1.50	2.3	
264	ทต.โคกสี	โครงการขุดลอกห้วยคำเขิน	บ้านศาลา2	โคกสี	สว่างแดนดิน	สกลนคร					13000	ลบ.ม.	2563	2565	1.50	3.1	
265	ทต.โคกสี	โครงการขุดลอกลำห้วยบ่อ	บ้านศาลา2	โคกสี	สว่างแดนดิน	สกลนคร					24000	ลบ.ม.	2563	2565	1.50	3.1	
266	ทต.โคกสี	โครงการขุดลอกบึงคอก	บ้านท่าสะอาด	โคกสี	สว่างแดนดิน	สกลนคร					7200	ลบ.ม.	2563	2565	1.50	2.3	
267	ทต.โคกสี	โครงการขุดลอกสงครามหลง	บ้านดอมม่วย	โคกสี	สว่างแดนดิน	สกลนคร					160000	ลบ.ม.	2563	2565	1.50	2.3	
268	ทต.โคกสี	โครงการขุดลอกลำห้วยพาน	บ้านโคกดอน1	โคกสี	สว่างแดนดิน	สกลนคร					52000	ลบ.ม.	2563	2565	1.50	3.1	
269	ทต.โคกสี	ขุดลอกบึงชีควาย หมู่ที่ 6 บ้านดอมม่วย	บ้านดอมม่วย	โคกสี	สว่างแดนดิน	สกลนคร					32000	ลบ.ม.	2563	2563	1.85	2.3	
270	ทต.โคกสี	ขุดลอกหนองขาม หมู่ที่ 6 บ้านดอมม่วย	บ้านดอมม่วย	โคกสี	สว่างแดนดิน	สกลนคร					38400	ลบ.ม.	2563	2563	2.21	2.3	
271	ทต.โคกสี	ขุดลอกหนองวีรवार หมู่ที่ 8 บ้านท่าสะอาด ตำบลโคกสี	บ้านท่าสะอาด	โคกสี	สว่างแดนดิน	สกลนคร					65000	ลบ.ม.	2563	2563	3.73	2.3	
272	ทต.โคกสี	ก่อสร้างธนาคารน้ำใต้ดิน ระบบเปิด จุดที่ 1 บ้านโคกสี หมู่ที่ 1 จำนวน 1 บ่อ	บ้านโคกสี	โคกสี	สว่างแดนดิน	สกลนคร								2563	2563	0.14	2.3

ตารางแผนงาน/โครงการ ด้านทรัพยากรน้ำที่เสนอเพิ่มเติมจากพื้นที่ จังหวัดสกลนคร

ลำดับ	หน่วยงานรับผิดชอบ **	ชื่อแผนงาน / โครงการ / รายการ **	สถานที่ดำเนินการ						ผลลัพธ์/ผลสัมฤทธิ์		การดำเนินการโครงการ			ยุทธศาสตร์			
			ที่ตั้ง				ลุ่มน้ำ		พิกัด (WGS)		ปริมาณ	หน่วย	ปีเริ่มต้น (พ.ศ.)		ปีสิ้นสุด (พ.ศ.)	งบประมาณ ตามพรบ./ แผนงาน (ล้านบาท)	
			หมู่บ้าน	ตำบล	อำเภอ	จังหวัด	ลุ่มน้ำหลัก	ลุ่มน้ำย่อย	lat	long							
273	ทต.โคกสี	ก่อสร้างธนาคารน้ำใต้ดิน ระบบปิด จุดที่ 2 โรงเรียนโคกสีเจริญวิทยา หมู่ที่ 1 จำนวน 2 บ่อ		โคกสี	สว่างแดนดิน	สกลนคร								2563	2563	0.02	2.3
274	ทต.โคกสี	ก่อสร้างธนาคารน้ำใต้ดิน ระบบเปิด บ้านโคกดอน หมู่ที่ 2 จำนวน 1 บ่อ	บ้านโคกดอน	โคกสี	สว่างแดนดิน	สกลนคร								2563	2563	1.00	2.3
275	ทต.โคกสี	ก่อสร้างธนาคารน้ำใต้ดิน ระบบเปิด โรงเรียนบ้านบึง หมู่ที่ 7 จำนวน 2 บ่อ	บ้านบึง	โคกสี	สว่างแดนดิน	สกลนคร								2563	2563	0.02	2.3
276	ทต.โคกสี	ก่อสร้างธนาคารน้ำใต้ดิน ระบบปิด วัดศรีชะเอม หมู่ที่ 10 จำนวน 2 บ่อ		โคกสี	สว่างแดนดิน	สกลนคร								2563	2563	0.01	2.3
277	ทต.โคกสี	ก่อสร้างธนาคารน้ำใต้ดิน ระบบเปิด บ้านโคกสว่าง หมู่ที่ 3 จำนวน 1 บ่อ ตำบลโคกสี เทศบาลตำบลโคกสี อำเภอสว่างแดนดิน จังหวัดสกลนคร	บ้านโคกสว่าง	โคกสี	สว่างแดนดิน	สกลนคร								2563	2563	1.00	2.3
278	อบต.ค้อใต้	ขุดลอกหนองชะแกง หมู่ที่ 1 บ้านค้อใต้	บ้านค้อใต้	ค้อใต้	สว่างแดนดิน	สกลนคร					30677.45	ลบ.ม.		2563	2563	1.83	2.3
279	อบต.คำชะอาด	โครงการเจาะน้ำประปาหมู่บ้าน หมู่ที่ 10	บ้านปลวก	คำชะอาด	สว่างแดนดิน	สกลนคร								2563	2563	0.30	1.1
280	อบต.คำชะอาด	โครงการเจาะน้ำประปาหมู่บ้าน หมู่ที่ 6	บ้านนาเดินจี	คำชะอาด	สว่างแดนดิน	สกลนคร								2563	2563	0.30	1.1
281	อบต.คำชะอาด	โครงการเจาะน้ำประปาหมู่บ้าน หมู่ที่ 9	บ้านแสงตะวัน	คำชะอาด	สว่างแดนดิน	สกลนคร								2563	2563	0.30	1.1
282	อบต.คำชะอาด	โครงการขุดลอกแหล่งน้ำ หมู่ที่ 6 หนองควม	บ้านนาเดินจี	คำชะอาด	สว่างแดนดิน	สกลนคร								2563	2563	1.00	2.3
283	อบต.คำชะอาด	โครงการขุดลอกแหล่งน้ำ หมู่ที่ 6 หนองกีกฤ์	บ้านนาเดินจี	คำชะอาด	สว่างแดนดิน	สกลนคร								2563	2563	1.00	2.3
284	อบต.คำชะอาด	โครงการขุดลอกแหล่งน้ำ หมู่ที่ 6 วิทยาลัยคำดอนบน	บ้านนาเดินจี	คำชะอาด	สว่างแดนดิน	สกลนคร								2563	2563	1.00	2.3
285	อบต.คำชะอาด	โครงการขุดลอกแหล่งน้ำหนองยาง หมู่ที่ 5	บ้านยางคำ	คำชะอาด	สว่างแดนดิน	สกลนคร								2563	2563	1.00	2.3
286	อบต.คำชะอาด	โครงการขุดลอกแหล่งน้ำลำห้วยเสาคำ หมู่ที่ 5	บ้านยางคำ	คำชะอาด	สว่างแดนดิน	สกลนคร								2563	2563	1.00	2.3
287	อบต.คำชะอาด	โครงการขุดระบบน้ำในไร่นาเกษตรชลประทาน หมู่ที่ 3	บ้านหนองนกแขว	คำชะอาด	สว่างแดนดิน	สกลนคร								2563	2563	8.00	2.4
288	อบต.คำชะอาด	โครงการขุดลอกแหล่งน้ำ หมู่ที่ 2 ขุดลอกห้วยไร่ใหญ่	บ้านดงจันทู	คำชะอาด	สว่างแดนดิน	สกลนคร								2563	2563	1.00	3.1
289	อบต.คำชะอาด	โครงการขุดเจาะน้ำเพื่อการเกษตร หมู่ที่ 14	บ้านปลวก	คำชะอาด	สว่างแดนดิน	สกลนคร								2563	2563	10.00	2.4
290	อบต.คำชะอาด	โครงการขุดเจาะน้ำบาดาลเพื่อการเกษตร หมู่ที่ 10	บ้านปลวก	คำชะอาด	สว่างแดนดิน	สกลนคร								2563	2563	10.00	2.4
291	ทต.ดอนเชียง	ขุดลอกลำห้วยยม หมู่ที่ 4 บ้านสร้างเนบ, หมู่10 บ้านดอนเชียง ตำบลเม็ง มีปริมาตรดินขุด 55,550 ลูกบาศก์เมตร เทศบาลตำบลดอนเชียง อำเภอสว่างแดนดิน จังหวัดสกลนคร		ดอนเชียง	สว่างแดนดิน	สกลนคร						55550	ลบ.ม.	2563	2563	2.21	3.1
292	อบต.ตาลเ็ง	ปรับปรุงซ่อมแซมระบบประปาหมู่บ้าน แบบผิวดินขนาดใหญ่ หมู่ที่ 8 บ้านโนนตุม ตำบลตาลเ็ง ตามแบบมาตรฐานกรมทรัพยากรน้ำ ออค์การบริหารส่วนตำบลตาลเ็ง อำเภอสว่างแดนดิน จังหวัดสกลนคร		ตาลเ็ง	สว่างแดนดิน	สกลนคร								2563	2563	0.51	1.1
293	อบต.ตาลเ็ง	วางท่อส่งน้ำเพื่อการเกษตรเชื่อมต่อระหว่างคลองส่งน้ำอุโมงค์ลำห้วยกุดขำดอนบน	บ้านตาลเ็ง	ตาลเ็ง	สว่างแดนดิน	สกลนคร								2563	2565	1.49	2.4
294	อบต.ตาลโตน	ขุดลอกหนองแจง หมู่ที่ 8 บ้านหนองดินดำ ตำบลตาลโตน		ตาลโตน	สว่างแดนดิน	สกลนคร						20586	ลบ.ม.	2563	2563	1.07	2.3
295	อบต.ทราญมูล	ประปาหมู่ที่4	บ้านสร้างแก้ว	ทราญมูล	สว่างแดนดิน	สกลนคร								2563	2563	2.00	1.1
296	อบต.ทราญมูล	ก่อสร้างระบบประปาหมู่บ้าน แบบผิวดินขนาดใหญ่ หมู่ที่ 4 บ้านสร้างแก้ว		ทราญมูล	สว่างแดนดิน	สกลนคร								2563	2563	3.65	1.1
297	อบต.ทราญมูล	ขุดลอกคลอง	บ้านม่ัก	ทราญมูล	สว่างแดนดิน	สกลนคร					108000	ลบ.ม.		2563	2563	0.31	3.1
298	อบต.ทราญมูล	ขุดลอกห้วยชัน	บ้านหนองงู	ทราญมูล	สว่างแดนดิน	สกลนคร					18000	ลบ.ม.		2563	2563	0.39	3.1
299	ทต.พันนา	ก่อสร้างระบบประปาหมู่บ้าน แบบผิวดินขนาดใหญ่ หมู่ที่ 10 บ้านพันนาใต้	บ้านพันนาใต้	พันนา	สว่างแดนดิน	สกลนคร								2563	2563	3.84	1.1
300	ทต.หนองหลวง	ก่อสร้างฝายน้ำล้นห้วยก้านเหลืองดอนบน หมู่ที่ 2 บ้านโคกดินแดง	บ้านโคกดินแดง	หนองหลวง	สว่างแดนดิน	สกลนคร								2563	2563	0.57	2.4
301	ทต.หนองหลวง	ก่อสร้างฝายน้ำล้นห้วยชุมปูน หมู่ที่ 5 บ้านโคกสำราญ		หนองหลวง	สว่างแดนดิน	สกลนคร								2563	2563	0.60	2.4
302	ทต.หนองหลวง	ก่อสร้างฝายน้ำล้นห้วยบดกลาง หมู่ที่ 8 บ้านโคกน้ำเลี้ยง		หนองหลวง	สว่างแดนดิน	สกลนคร								2563	2563	0.54	2.4
303	อบจ. สกลนคร	ขุดลอกลำห้วยเมินาย บ้านหนองง หมู่ที่ 3	หนองงู	ปทุมวาปี	ส่องดาว	สกลนคร								2563	2563	2.00	3.1
304	อบจ. สกลนคร	ขุดลอกหนองคำ บ้านหนองตาไ้ หมู่ที่ 11		อากาศไ้	อากาศไ้	สกลนคร								2563	2563	1.94	2.3
305	อบจ. สกลนคร	ขุดลอกบ่อขี้เก บ้านโนนจำปาหมู่ที่ 2		สามัคคีพัฒนา	อากาศไ้	สกลนคร								2563	2564	3.40	2.3
306	อบจ. สกลนคร	ขุดลอกลำห้วยชิง บ้านคึม หมู่ที่ 6 - บ้านกลาง หมู่ที่ 8		โพนแพง	อากาศไ้	สกลนคร								2563	2564	2.99	3.1
307	อบจ. สกลนคร	ขุดลอกหนองน้ำจัน หมู่ที่ 8 หมู่ที่ ๑๐ หมู่ที่ 17 - เขตเทศบาลตำบลอากาศไ้ อำเภอ อากาศไ้ อำเภออากาศไ้ จังหวัดสกลนคร		อากาศไ้	อากาศไ้	สกลนคร								2563	2564	2.10	2.3
308	อบจ. สกลนคร	ขุดลอกหนองบ่อไร่ บ้านสิ่งใหม่ หมู่ที่ 11	บ้านสิ่งใหม่	โพนทอง	อากาศไ้	สกลนคร								2563	2564	6.72	2.3

ตารางแผนงาน/โครงการ ด้านทรัพยากรน้ำที่เสนอเพิ่มเติมจากพื้นที่ จังหวัดสกลนคร

ลำดับ	หน่วยงานรับผิดชอบ **	ชื่อแผนงาน / โครงการ / รายการ **	สถานที่ดำเนินการ								ผลลัพธ์/ผลสัมฤทธิ์		การดำเนินการโครงการ			ยุทธศาสตร์				
			ที่ตั้ง				ลุ่มน้ำ		พิกัด (WGS)		จำนวน	หน่วย	ปีเริ่มต้น (พ.ศ.)	ปีสิ้นสุด (พ.ศ.)	งบประมาณ ตามพรบ./ แผนงาน (ล้านบาท)					
			หมู่บ้าน	ตำบล	อำเภอ	จังหวัด	ลุ่มน้ำหลัก	ลุ่มน้ำย่อย	lat	long										
309	อบจ. สกลนคร	ขุดลอกห้วยเขม บ้านเขม หมู่ที่ 11	บ้านเขม	ตำบลโพธิ์แดง - บ้านนาอ้อ	อากาศอำนวย	สกลนคร											2563	2564	1.14	3.1
310	อบจ. สกลนคร	ขุดลอกหนองขอก บ้านโนนจำปา หมู่ที่ 2	บ้านโนนจำปา	สามัคคีพัฒนา	อากาศอำนวย	สกลนคร											2563	2564	1.17	2.3
311	อบจ. สกลนคร	ขุดลอกหนองดินคำ บ้านนาเมืองใหญ่ หมู่ที่ 8 บ้านนาเมืองน้อย หมู่ที่ 12	บ้านนาเมืองใหญ่-บ้านนาเมืองน้อย	อากาศ	อากาศอำนวย	สกลนคร											2563	2564	6.10	2.3
312	อบจ. สกลนคร	ขุดลอกหนองบ่อใต้ บ้านหนองตาโก้ หมู่ที่ 11	บ้านหนองตาโก้	อากาศ	อากาศอำนวย	สกลนคร											2563	2564	6.10	2.3
313	อบจ. สกลนคร	ขุดลอกหนองสนห้วย ชุมชนที่ 11 เทศบาลตำบลอากาศอำนวย - บ้านอากาศ หมู่ที่ 1 ตำบลอากาศ และบ้านโพธิ์แดง หมู่ที่ 9 ตำบลโพธิ์แดง อำเภออากาศอำนวย จังหวัดสกลนคร		อากาศ/โพธิ์แดง	อากาศอำนวย	สกลนคร											2563	2564	3.15	2.3
314	อบจ. สกลนคร	ขุดลอกหนองวัง บ้านชะมะเกลือ หมู่ที่ 5 ตำบลสนธิ และบ้านเสาหวัด หมู่ที่ 6 , 12 ตำบลโพธิ์แดง	บ้านชะมะเกลือ/บ้านเสาหวัด	นาฮี/โพธิ์แดง	อากาศอำนวย	สกลนคร											2563	2564	2.99	2.3
315	ทต.โพธิ์แดง	ขุดเจาะบ่อบาดาล หมู่ที่ 7	บ้านเขม	โพธิ์แดง	อากาศอำนวย	สกลนคร											2564	2564	0.10	2.4
316	ทต.โพธิ์แดง	ขุดเจาะบ่อบาดาล หมู่ที่ 11	บ้านเขม	โพธิ์แดง	อากาศอำนวย	สกลนคร											2564	2564	0.10	2.4
317	ทต.โพธิ์แดง	ติดตั้งท่อสูบน้ำประปา หมู่ 7	บ้านเขม	โพธิ์แดง	อากาศอำนวย	สกลนคร					10	ลบ.ม.	2564	2564	0.40	2.4				
318	ทต.โพธิ์แดง	ติดตั้งท่อสูบน้ำประปา หมู่ 11	บ้านเขม	โพธิ์แดง	อากาศอำนวย	สกลนคร					10	ลบ.ม.	2564	2564	0.40	2.4				
319	ทต.โพธิ์แดง	ขุดลอกบ่อกว๊าน หมู่ 4	บ้านกลาง	โพธิ์แดง	อากาศอำนวย	สกลนคร					27000	ลบ.ม.	2564	2565	1.16	3.1				
320	ทต.โพธิ์แดง	ขุดลอกหนองควายดำ หมู่ที่ 2	บ้านโพธิ์ใหญ่	โพธิ์แดง	อากาศอำนวย	สกลนคร					24000	ลบ.ม.	2564	2565	1.20	2.3				
321	ทต.โพธิ์แดง	ขุดลอกหนองกุดพิมาน ม.5	บ้านนาโน	โพธิ์แดง	อากาศอำนวย	สกลนคร					1350000	ลบ.ม.	2564	2565	7.00	2.3				
322	ทต.โพธิ์แดง	ขุดลอกหนองกุดอิม ม.5	บ้านนาโน	โพธิ์แดง	อากาศอำนวย	สกลนคร					300000	ลบ.ม.	2564	2565	15.98	2.3				
323	ทต.โพธิ์แดง	ขุดลอกหนองไผ่ ม.10	บ้านคึม	โพธิ์แดง	อากาศอำนวย	สกลนคร					16800	ลบ.ม.	2564	2565	0.98	2.3				
324	ทต.โพธิ์แดง	ก่อสร้างฝายน้ำล้น คสล. ม.10	บ้านคึม	โพธิ์แดง	อากาศอำนวย	สกลนคร							2564	2565	0.70	2.4				
325	ทต.โพธิ์แดง	ขุดลอกหนองนาแซง ม.9	บ้านโพธิ์แดง	โพธิ์แดง	อากาศอำนวย	สกลนคร					906000	ลบ.ม.	2564	2565	6.13	2.3				
326	ทต.โพธิ์แดง	ขุดลอกหนองพันไบน ม.9	บ้านโพธิ์แดง	โพธิ์แดง	อากาศอำนวย	สกลนคร					75600	ลบ.ม.	2564	2565	4.40	2.3				
327	ทต.โพธิ์แดง	ขุดลอกหนองนาแซง ม.9	บ้านโพธิ์แดง	โพธิ์แดง	อากาศอำนวย	สกลนคร					51000	ลบ.ม.	2564	2565	3.84	2.3				
328	ทต.โพธิ์แดง	ขุดลอกหนองนาแกเชิง	บ้านกลาง	โพธิ์แดง	อากาศอำนวย	สกลนคร					225000	ลบ.ม.	2564	2565	14.45	2.3				
329	ทต.โพธิ์แดง	ขุดลอกหนองอีจ้อย	บ้านกลาง	โพธิ์แดง	อากาศอำนวย	สกลนคร					76800	ลบ.ม.	2564	2565	1.12	2.3				
330	ทต.โพธิ์แดง	ขุดลอกลำห้วยเอื้อง ม.6	บ้านคึม	โพธิ์แดง	อากาศอำนวย	สกลนคร					30000	ลบ.ม.	2564	2565	1.40	3.1				
331	ทต.โพธิ์แดง	ขุดลอกห้วยจุ่มดอนล่าง	บ้านคึม	โพธิ์แดง	อากาศอำนวย	สกลนคร					60000	ลบ.ม.	2564	2565	1.76	3.1				
332	ทต.โพธิ์แดง	ขุดลอกหนองพนา ม.1	บ้านกลาง	โพธิ์แดง	อากาศอำนวย	สกลนคร					19200	ลบ.ม.	2564	2565	0.49	2.3				
333	ทต.โพธิ์แดง	ขุดลอกห้วยสวนกล้วย	บ้านกลาง	โพธิ์แดง	อากาศอำนวย	สกลนคร					13500	ลบ.ม.	2564	2565	0.52	3.1				
334	ทต.โพธิ์แดง	ขุดลอกห้วยแฝกดอนล่าง หมู่ 4	บ้านกลาง	โพธิ์แดง	อากาศอำนวย	สกลนคร					126000	ลบ.ม.	2564	2565	4.32	3.1				
335	ทต.โพธิ์แดง	ขุดลอกหนองอีเพิ่ม หมู่ที่ 4	บ้านกลาง	โพธิ์แดง	อากาศอำนวย	สกลนคร					19200	ลบ.ม.	2564	2565	0.49	2.3				
336	ทต.โพธิ์แดง	ขุดลอกห้วยคุด หมู่ที่ 3	บ้านเขม	โพธิ์แดง	อากาศอำนวย	สกลนคร					54000	ลบ.ม.	2564	2565	2.77	3.1				
337	ทต.โพธิ์แดง	ขุดลอกห้วยเขม ม.3	บ้านเขม	โพธิ์แดง	อากาศอำนวย	สกลนคร					72000	ลบ.ม.	2564	2565	3.02	3.1				
338	ทต.โพธิ์แดง	ขุดลอกหนองห้วยเขม	บ้านเขม	โพธิ์แดง	อากาศอำนวย	สกลนคร					360000	ลบ.ม.	2564	2565	18.00	2.3				
339	ทต.โพธิ์แดง	ขุดลอกหนองห้วยนา ม.5	บ้านนาโน	โพธิ์แดง	อากาศอำนวย	สกลนคร					900000	ลบ.ม.	2564	2565	4.83	2.3				
340	ทต.ท่าก้อน	ขยายเขตประปา	บ้านท่าก้อน หมู่ที่ 1	ท่าก้อน	อากาศอำนวย	สกลนคร							2563	2563	0.10	1.2				
341	ทต.ท่าก้อน	ปรับปรุงซ่อมแซมประปาหมู่บ้าน	บ้านโพธิ์ก่อ หมู่ที่ 6	ท่าก้อน	อากาศอำนวย	สกลนคร							2563	2565	0.09	1.1				
342	ทต.ท่าก้อน	ปรับปรุงซ่อมแซมประปาหมู่บ้าน	บ้านท่าควาย หมู่ที่ 2	ท่าก้อน	อากาศอำนวย	สกลนคร							2563	2565	0.09	1.1				
343	ทต.ท่าก้อน	ปรับปรุงซ่อมแซมประปาหมู่บ้าน	บ้านท่าก้อน หมู่ที่ 1	ท่าก้อน	อากาศอำนวย	สกลนคร					10000	ลบ.ม.	2563	2564	0.10	1.1				
344	ทต.ท่าก้อน	ปรับปรุงซ่อมแซมระบบประปา	บ้านดอนบ่อ หมู่ที่ 5	ท่าก้อน	อากาศอำนวย	สกลนคร							2563	2565	0.15	1.1				
345	ทต.ท่าก้อน	ปรับปรุงซ่อมแซมประปาหมู่บ้าน	บ้านดอนแดง หมู่ที่ 4	ท่าก้อน	อากาศอำนวย	สกลนคร							2563	2565	0.09	1.1				
346	ทต.ท่าก้อน	ขยายเขตประปาหมู่บ้าน	บ้านโพธิ์ก่อ หมู่ที่ 6	ท่าก้อน	อากาศอำนวย	สกลนคร							2563	2564	0.20	1.1				
347	ทต.ท่าก้อน	ขุดเจาะบ่อบาดาล	บ้านนาหวาย หมู่ที่ 3	ท่าก้อน	อากาศอำนวย	สกลนคร							2563	2563	0.05	2.4				
348	ทต.ท่าก้อน	ก่อสร้างที่เก็บกักน้ำประปาหมู่บ้าน	บ้านท่าควาย หมู่ที่ 2	ท่าก้อน	อากาศอำนวย	สกลนคร							2563	2564	0.20	2.4				
349	ทต.ท่าก้อน	ขุดเจาะบ่อบาดาล	บ้านท่าควาย หมู่ที่ 2	ท่าก้อน	อากาศอำนวย	สกลนคร							2563	2564	0.10	2.4				

ตารางแผนงาน/โครงการ ด้านทรัพยากรน้ำที่เสนอเพิ่มเติมจากพื้นที่ จังหวัดสกลนคร

ลำดับ	หน่วยงานรับผิดชอบ **	ชื่อแผนงาน / โครงการ / รายการ **	สถานที่ดำเนินการ								ผลลัพธ์/ผลสัมฤทธิ์		การดำเนินการโครงการ			ยุทธศาสตร์	
			ที่ตั้ง				ลุ่มน้ำ		พิกัด (WGS)		จำนวน	หน่วย	ปีเริ่มต้น (พ.ศ.)	ปีสิ้นสุด (พ.ศ.)	งบประมาณ ตามพรบ./ แผนงาน (ล้านบาท)		
			หมู่บ้าน	ตำบล	อำเภอ	จังหวัด	ลุ่มน้ำหลัก	ลุ่มน้ำย่อย	lat	long							
350	ทต.ท่าก้อน	จัดซื้อถังรองรับน้ำฝน	บ้านดอนปอ หมู่ที่ 5	ท่าก้อน	อากาศอำนวย	สกลนคร								2563	2564	0.20	2.4
351	ทต.ท่าก้อน	ขุดลอกสระสาธารณะ	บ้านโนนก่อ หมู่ที่ 6	ท่าก้อน	อากาศอำนวย	สกลนคร								2563	2564	0.06	2.3
352	ทต.ท่าก้อน	จัดซื้อถังเก็บกักน้ำดื่มประจำหมู่บ้าน	บ้านโนนก่อ หมู่ที่ 6	ท่าก้อน	อากาศอำนวย	สกลนคร								2563	2563	0.10	1.2
353	ทต.ท่าก้อน	โครงการขุดลอกห้วยให้ถนน	บ้านหาค่าย หมู่ที่ 7	ท่าก้อน	อากาศอำนวย	สกลนคร				42904	ลบ.ม.			2563	2563	2.26	3.1
354	ทต.ท่าก้อน	ขุดเจาะบ่อบาดาล	บ้านโนนก่อ หมู่ที่ 6	ท่าก้อน	อากาศอำนวย	สกลนคร								2563	2564	0.10	2.4
355	ทต.ท่าก้อน	ขุดลอกห้วยหลักวี	บ้านหาค่าย หมู่ที่ 2	ท่าก้อน	อากาศอำนวย	สกลนคร				10260	ลบ.ม.			2563	2564	0.60	3.1
356	ทต.ท่าก้อน	ก่อสร้างฝายน้ำล้นห้วยทราย	บ้านดอนแดง หมู่ที่ 4	ท่าก้อน	อากาศอำนวย	สกลนคร				10260	ลบ.ม.			2563	2563	0.50	2.4
357	ทต.ท่าก้อน	ขุดลอกหนองอีจัน	บ้านดอนแดง หมู่ที่ 4	ท่าก้อน	อากาศอำนวย	สกลนคร				9500	ลบ.ม.			2563	2563	0.30	2.3
358	ทต.ท่าก้อน	ขุดเจาะบ่อบาดาล	บ้านดอนแดง หมู่ที่ 4	ท่าก้อน	อากาศอำนวย	สกลนคร								2563	2564	0.06	2.4
359	ทต.ท่าก้อน	ขุดลอกห้วยหมากไร่	บ้านดอนปอ หมู่ที่ 5	ท่าก้อน	อากาศอำนวย	สกลนคร				14175	ลบ.ม.			2563	2564	1.00	3.1
360	ทต.ท่าก้อน	ขุดลอกห้วยปุง	บ้านโนนก่อ หมู่ที่ 6	ท่าก้อน	อากาศอำนวย	สกลนคร				12750	ลบ.ม.			2563	2563	0.47	3.1
361	ทต.ท่าก้อน	ขุดลอกห้วยชำด้า	บ้านโนนก่อ หมู่ที่ 6	ท่าก้อน	อากาศอำนวย	สกลนคร				14500	ลบ.ม.			2563	2564	0.75	3.1
362	ทต.ท่าก้อน	ซ่อมแซมฝายน้ำล้น	บ้านโนนก่อ หมู่ที่ 6	ท่าก้อน	อากาศอำนวย	สกลนคร								2563	2564	0.10	2.2
363	ทต.ท่าก้อน	ก่อสร้างฝายน้ำล้นห้วยชำด้า	บ้านโนนก่อ หมู่ที่ 6	ท่าก้อน	อากาศอำนวย	สกลนคร								2563	2563	0.20	2.3
364	ทต.ท่าก้อน	ขุดเจาะบ่อบาดาลเพื่อการเกษตร	บ้านโนนก่อ หมู่ที่ 6	ท่าก้อน	อากาศอำนวย	สกลนคร								2563	2564	0.10	2.4
365	ทต.ท่าก้อน	ขุดลอกห้วยชำด้า	บ้านท่าก้อน หมู่ที่ 1	ท่าก้อน	อากาศอำนวย	สกลนคร				9000	ลบ.ม.			2563	2564	0.40	3.1
366	ทต.ท่าก้อน	ขุดลอกหนองหม่ม	บ้านท่าก้อน หมู่ที่ 1	ท่าก้อน	อากาศอำนวย	สกลนคร				8000	ลบ.ม.			2563	2565	1.50	2.3
367	ทต.สามัคคีพัฒนา	ก่อสร้างระบบประปาหมู่บ้าน แบบผิวดินขนาดใหญ่ หมู่ที่ 8 บ้านนาคอกไม้ ตำบลสามัคคีพัฒนา ตามแบบมาตรฐานกรมทรัพยากรน้ำ เทศบาลตำบลสามัคคีพัฒนา อำเภออากาศอำนวย จังหวัดสกลนคร		สามัคคีพัฒนา	อากาศอำนวย	สกลนคร								2563	2563	6.40	1.1
368	โครงการชลประทานสกลนคร	โครงการบริหารจัดการน้ำอย่างบูรณาการเพื่อการพัฒนาที่ยั่งยืน												2563	2563	37.00	6.0
369	โครงการชลประทานสกลนคร	โครงการบริหารจัดการน้ำอย่างบูรณาการเพื่อการพัฒนาที่ยั่งยืน												2563	2563	152.00	6.0
370	โครงการชลประทานสกลนคร	โครงการปรับปรุงงานชลประทาน												2563	2563	160.05	2.0
371	โครงการชลประทานสกลนคร	โครงการผลิตการจัดการน้ำชลประทาน												2563	2563	322.86	2.0
372	อบต.ดงหม้อทอง	โครงการพัฒนาแหล่งน้ำหนองแขง	ดงหม้อทอง	ดงหม้อทอง	บ้านม่วง	สกลนคร				96.0000	ครัวเรือน			2563	2565	2	2
373	อบต.ดงหม้อทอง	โครงการพัฒนาแหล่งน้ำหนองพิงโหด	ดงหม้อทอง	ดงหม้อทอง	บ้านม่วง	สกลนคร				166.0000	ไร่			2563	2565	2	2
374	อบต.ดงหม้อทอง	โครงการพัฒนาแหล่งน้ำหนองเปลือย	ดงหม้อทอง	ดงหม้อทอง	บ้านม่วง	สกลนคร				159.0000	ไร่			2563	2565	2	2
375	อบต.ดงหม้อทอง	โครงการพัฒนาแหล่งน้ำหนองแสง	ดงหม้อทอง	ดงหม้อทอง	บ้านม่วง	สกลนคร				200.0000	ไร่			2563	2565	2	2
376	อบต.ดงหม้อทองใต้	โครงการขุดลอกคูเวียง	ดงหม้อทองใต้	ดงหม้อทองใต้	บ้านม่วง	สกลนคร				39.0000	ไร่			2563	2565	5	3
377	อบต.ดงเหนือ	โครงการขุดลอกหนองสามหนอง	ดงเหนือ	ดงเหนือ	บ้านม่วง	สกลนคร				100.0000	ครัวเรือน			2563	2565	1	3
378	อบต.โนนสะอาด	โครงการขุดลอกหนองหมากเขว	โนนสะอาด	โนนสะอาด	บ้านม่วง	สกลนคร				100.0000	ครัวเรือน			2563	2565	1.5	3
379	อบต.โนนสะอาด	โครงการขุดลอกห้วยค้ายาง	โนนสะอาด	โนนสะอาด	บ้านม่วง	สกลนคร				180.0000	ครัวเรือน			2563	2565	6	3
380	อบต.ดงเหนือ	โครงการก่อสร้างและปรับปรุงประปาหมู่บ้าน	ดงเหนือ	ดงเหนือ	บ้านม่วง	สกลนคร				80.0000	ครัวเรือน			2563	2565	0.5	1
381	อบต.ดงเหนือ	โครงการก่อสร้างประปาหมู่บ้าน	ดงเหนือ	ดงเหนือ	บ้านม่วง	สกลนคร				10.0000	ลบ.ม.			2563	2563	0.5	1
382	อบต.ดงเหนือ	โครงการขุดลอกห้วยน้ำโตนกลาง	ดงเหนือ	ดงเหนือ	บ้านม่วง	สกลนคร				150.0000	ครัวเรือน			2563	2564	1.50	1
383	อบต.ดงเหนือ	โครงการขุดลอกหนองห้วยปลั่ง	ดงเหนือ	ดงเหนือ	บ้านม่วง	สกลนคร				120.0000	ครัวเรือน			2563	2564	1.50	3.0
384	อบต.ดงเหนือ	โครงการก่อสร้างฝายน้ำล้นห้วยเหว	ดงเหนือ	ดงเหนือ	บ้านม่วง	สกลนคร				100.0000	ครัวเรือน			2563	2563	0.50	2.0
385	อบต.ดงเหนือ	โครงการขุดลอกลำห้วยทราย	ดงเหนือ	ดงเหนือ	บ้านม่วง	สกลนคร				120.0000	ครัวเรือน			2563	2563	0.50	3.0
386	กรมอุทยานแห่งชาติสัตว์ป่าและพันธุ์พืช	โครงการฟื้นฟูสภาพป่าต้นน้ำในพื้นที่อุทยานแห่งชาติภูพาน	อุทยานแห่งชาติภูพาน			สกลนคร								2564	2570	4.28	5.0
387	กรมอุทยานแห่งชาติสัตว์ป่าและพันธุ์พืช	กิจกรรมปลูกป่าต้นน้ำ ปิยะ 100 ไร่	อุทยานแห่งชาติภูพาน			สกลนคร				700.0000	ไร่			2564	2570	0.68	5.0
388	กรมอุทยานแห่งชาติสัตว์ป่าและพันธุ์พืช	กิจกรรมจัดทำแนวกันไฟป้องกันไฟป่าปิยะ100ไร่	อุทยานแห่งชาติภูพาน			สกลนคร				700.0000	ไร่			2564	2570	3.60	5.0
389	ทต.อากาศอำนวย	โครงการขุดลอกหนองน้ำจัน ชุมชนที่9,10,17 เขตเทศบาลตำบลอากาศอำนวย	ม.9,10,17	อากาศ	อากาศอำนวย	สกลนคร				1.0000				2564	2566	10.35	3.0
390	ทต.อากาศอำนวย	โครงการขุดลอกหนองสนห้วย	ม.1 /ม.9	อากาศ/โพนแพง	อากาศอำนวย	สกลนคร				1.0000				2564	2566	8.20	3.0
391	ทต.อากาศอำนวย	โครงการก่อสร้างแนวเขื่อนป้องกันตลิ่งลำน้ำยมพิง ชุมชนที่ 1,2	3	อากาศ	อากาศอำนวย	สกลนคร				1.0000				2564	2566	40.00	3.0
392	ทต.ขมิ้น	ขุดขยายบ่อน้ำกินน้ำเพื่อผลิตน้ำประปา	โคกเกาะ ม.4	ขมิ้น	เมือง	สกลนคร				900.0000	ครัวเรือน			2563	2563	1.20	1.0

ตารางแผนงาน/โครงการ ด้านทรัพยากรน้ำที่เสนอเพิ่มเติมจากพื้นที่ จังหวัดสกลนคร

ลำดับ	หน่วยงานรับผิดชอบ **	ชื่อแผนงาน / โครงการ / รายการ **	สถานที่ดำเนินการ								ผลลัพธ์/ผลสัมฤทธิ์		การดำเนินการโครงการ			ยุทธศาสตร์
			ที่ตั้ง				ลุ่มน้ำ		พิกัด (WGS)		จำนวน	หน่วย	ปีเริ่มต้น (พ.ศ.)	ปีสิ้นสุด (พ.ศ.)	งบประมาณ ตามพรบ./ แผนงาน (ล้านบาท)	
			หมู่บ้าน	ตำบล	อำเภอ	จังหวัด	ลุ่มน้ำหลัก	ลุ่มน้ำย่อย	lat	long						
393	อบต.อากาศ	โครงการขุดลอกสันดอนใน ลำน้ำยาม	โพธิ์โพรง	อากาศ	อากาศอำนวย	สกลนคร					500000.0000	ลบ.ม	2564	2563	4.00	3.0
394	อบต.อากาศ	โครงการก่อสร้างเขื่อนน้ำสัน ลำน้ำยาม	หนองตาโก้	อากาศ	อากาศอำนวย	สกลนคร					10000.0000	ลบ.ม	2564	2563	40.00	2.0
395	อบต.อากาศ	โครงการขุดลอกหนองอากาศ บ้านนาเมือง ม.12	นาเมือง	อากาศ	อากาศอำนวย	สกลนคร					300000.0000	ลบ.ม	2564	2563	3.00	3.0
396	อบต.อากาศ	โครงการขุดลอกหนองบ่อใต้ บ้านหนองตาโก้ ม. 11	หนองตาโก้	อากาศ	อากาศอำนวย	สกลนคร					700000.0000	ลบ.ม	2564	2563	7.00	3.0
397	อบต.อากาศ	โครงการขุดลอกลำน้ำยาม สันดอนใน ม.19	โพธิ์โพรง	อากาศ	อากาศอำนวย	สกลนคร					800000.0000	ลบ.ม	2564	2565	1.50	3.0
398	ทต.ชะงัว	โครงการขุดลอกลำห้วยพิศิต	เมืองน้อย	ชะงัว	อากาศอำนวย	สกลนคร					21000.0000	ลบ.ม	2564	2565	0.50	3.0
399	ทต.ชะงัว	โครงการขุดลอกลำห้วยซอน	ชะงัว	ชะงัว	อากาศอำนวย	สกลนคร					12040.0000	ลบ.ม	2564	2565	0.20	3.0
400	ทต.ชะงัว	โครงการขุดลอกห้วยไร่	วังม่วง	ชะงัว	อากาศอำนวย	สกลนคร					21000.0000	ลบ.ม	2564	2565	0.50	3.0
401	ทต.ชะงัว	โครงการขุดลอกลำห้วยวีธแล	วังม่วง ม.1	ชะงัว	อากาศอำนวย	สกลนคร					63040.0000	ลบ.ม	2564	2565	1.00	3.0
402	ทต.ชะงัว	โครงการขุดลอกยาง	ชะงัว ม.2	ชะงัว	อากาศอำนวย	สกลนคร					5200.0000	ลบ.ม	2564	2565	0.10	3.0
403	ทต.ชะงัว	โครงการขุดลอกห้วย	สี่แยกบริบูรณ์	ชะงัว	อากาศอำนวย	สกลนคร					13000.0000	ลบ.ม	2564	2565	0.25	3.0
404	ทต.ชะงัว	โครงการขุดลอกห้วย	เมืองน้อย	ชะงัว	อากาศอำนวย	สกลนคร					13000.0000	ลบ.ม	2564	2565	0.25	3.0
405	ทต.สามัคคีพัฒนา	โครงการขุดลอกหนองปลาตาก	โนนจำปา	สามัคคีพัฒนา	อากาศอำนวย	สกลนคร					5000.0000	ลบ.ม	2564	2565	2.00	3.0
406	ทต.สามัคคีพัฒนา	โครงการขุดลอกลำห้วยเชียง	โนนจำปา	สามัคคีพัฒนา	อากาศอำนวย	สกลนคร					120000.0000	ลบ.ม	2564	2565	5.00	3.0
407	ทต.สามัคคีพัฒนา	โครงการขุดลอกฝายแดง	ดอนทอง	สามัคคีพัฒนา	อากาศอำนวย	สกลนคร					500000.0000	ลบ.ม	2564	2565	7.00	3.0
408	ทต.สามัคคีพัฒนา	โครงการขุดลอกฝายบ่อเปลือย	หนองสนุก	สามัคคีพัฒนา	อากาศอำนวย	สกลนคร					150000.0000	ลบ.ม	2564	2565	4.00	3.0
409	ทต.สามัคคีพัฒนา	โครงการขุดลอกหนองบ่อเปลือย	หนองสนุก	สามัคคีพัฒนา	อากาศอำนวย	สกลนคร					120000.0000	ลบ.ม	2564	2565	5.00	3.0
410	ทต.สามัคคีพัฒนา	โครงการขุดลอกหนองบ่อเปลือย	สามัคคี	สามัคคีพัฒนา	อากาศอำนวย	สกลนคร					160000.0000	ลบ.ม	2564	2565	5.00	3.0
411	ทต.สามัคคีพัฒนา	โครงการขุดลอกหนองหินคา	ดอนทอง	สามัคคีพัฒนา	อากาศอำนวย	สกลนคร					45000.0000	ลบ.ม	2564	2565	0.50	3.0
412	ทต.สามัคคีพัฒนา	โครงการขุดลอกหนองบัวห่ม	ดอนทอง	สามัคคีพัฒนา	อากาศอำนวย	สกลนคร					55000.0000	ลบ.ม	2564	2565	0.50	3.0
413	ทต.ท่าก้อน	โครงการขุดลอกห้วยหนองบ้านทาน	ท่าควาย	ท่าก้อน	อากาศอำนวย	สกลนคร					300000.0000	ลบ.ม	2564	2565	0.39	3.0
414	ทต.ท่าก้อน	โครงการขุดลอกเนินอากาศ	ท่าควาย	ท่าก้อน	อากาศอำนวย	สกลนคร					300000.0000	ลบ.ม	2564	2565	0.39	3.0
415	ทต.ท่าก้อน	โครงการขุดลอกหลักวัง-ห้วยไผ่	ท่าควาย	ท่าก้อน	อากาศอำนวย	สกลนคร					500000.0000	ลบ.ม	2564	2565	0.69	3.0
416	ทต.ท่าก้อน	โครงการขุดลอกห้วยหนองสิบ	ท่าควาย ม.7	ท่าก้อน	อากาศอำนวย	สกลนคร					300000.0000	ลบ.ม	2564	2565	0.39	3.0
417	ทต.ท่าก้อน	โครงการขุดลอกห้วยไร่	ท่าควาย ม.2	ท่าก้อน	อากาศอำนวย	สกลนคร					1000000.0000	ลบ.ม	2564	2565	3.00	3.0
418	กรมทางหลวง (ทล.)	ขยายคอสะพานลำน้ำยาม ถนนสายบ้านเข็มนวน-วานรนิวาส		โพนแพง	อากาศอำนวย	สกลนคร										3.0
419	กรมชลประทาน	ขุดลอกหนองบ่ออ้อ	14	วาใหญ่	อากาศอำนวย	สกลนคร										3.0
420	กรมชลประทาน	ขุดลอกหนองบ่ออ้อย	9	วาใหญ่	อากาศอำนวย	สกลนคร										3.0

ตารางแผนงาน/โครงการ ด้านทรัพยากรน้ำที่เสนอเพิ่มเติมจากพื้นที่ หนองหาร สกลนคร

ลำดับ	หน่วยงานรับผิดชอบ **	ชื่อแผนงาน / โครงการ / รายการ **	สถานที่ดำเนินการ							ผลลัพธ์/ผลสัมฤทธิ์		การดำเนินการโครงการ			ยุทธศาสตร์
			ที่ตั้ง				ลุ่มน้ำ		พิกัด (WGS)			ปีเริ่มต้น (พ.ศ.)	ปีสิ้นสุด (พ.ศ.)	งบประมาณ ตามพรบ./ แผนงาน (ล้านบาท)	
			หมู่บ้าน	ตำบล	อำเภอ	จังหวัด	ลุ่มน้ำหลัก	ลุ่มน้ำย่อย	lat	long	จำนวน				
		รวมทั้งสิ้น 69 โครงการ													
1	กรมชลประทาน	โครงการศึกษาและออกแบบรายละเอียดการปรับปรุงโครงการชลประทานด้วยระบบไฟฟ้าเพื่อ การเกษตรรอบหนองหาร จำนวน 13 แห่ง (บ้านเชียงศรี นามแก้ว นามแก้วน้อย โพนงามท่า บ้านเป็น ท่าศาลา บึงประจักษ์ราษฎร์ วัดเทพนิมิตร บึงโต ม่วงลาย-ดอนแก้ว				สกลนคร								26.00	6
2	กรมชลประทาน	โครงการก่อสร้างปรับปรุงโครงการชลประทานด้วยระบบไฟฟ้า เพื่อการเกษตรกรรมรอบหนองหาร จำนวน 13 สถานี (บ้านเชียงศรี นามแก้ว นามแก้วน้อย โพนงามท่า บ้านเป็นท่า ศาลาบึงประจักษ์ราษฎร์ วัดเทพนิมิตร บึงโต ม่วงลาย ดอนแก้ว ท่าวัดดอนกอย และคงข)				สกลนคร							107.12		2
3	กรมชลประทาน	โครงการก่อสร้างสถานีสูบน้ำด้วยระบบไฟฟ้า จำนวน 13 สถานีท่าใหญ่ ท่าราชอย ในกลุ่มพัฒนา บึง สิม อุทัย บึงสูง บึงเตี้ย บึงกลาง ห้วยชี หนอง ห้วยเชียงเสือ ผาเย็นเชียงค้ำดี				สกลนคร							330		2
4	กรมชลประทาน	โครงการก่อสร้างสถานีสูบน้ำด้วยไฟฟ้าพร้อมระบบส่งน้ำ รอบหนองหาร จำนวน 6 สถานี (บ้านบึง ประจักษ์ราษฎร์ 2 , บ้านน้ำพุ(หนองเชียงค้ำดี), บ้านดอนชัยพันธ์-สายปลาหาย, บ้านหนองซากใหญ่ บ้านโพนงามโคกและ บ้านม่วงลาย-ดอนแก้ว)				สกลนคร							248.22		2
5	กรมชลประทาน	โครงการขุดลอกหนองหาร ต.ธาตุจัญญู อ.เมือง จ.สกลนคร (ได้รับงบประมาณแล้ว)			เมือง	สกลนคร							140.8		3
6	กรมชลประทาน	โครงการก่อสร้างประตูระบายน้ำ ลำน้ำพุ-น้ำท่า อันเนื่องมาจากพระราชดำริจังหวัดสกลนคร (ได้รับ งบประมาณแล้ว)				สกลนคร							2,100.00		3
7	กรมชลประทาน	โครงการปรับปรุงแหล่งน้ำ ปรับปรุงเฉพาะจุด พื้นที่บึงใน เขตพื้นที่โครงการส่งน้ำและบำรุงรักษาน้ำ ท่าก่ำ				สกลนคร							109		3
8	กรมชลประทาน	โครงการศึกษาความเหมาะสมและผลกระทบสิ่งแวดล้อมเบื้องต้นในการเพิ่มประสิทธิภาพการระบายน้ำ พร.สุริยชาติ การระบายน้ำในลุ่มน้ำก่ำตอนล่าง จ.สกลนคร และ จ.นครพนม (ไม่รวมก่อสร้าง)				สกลนคร							35		6
9	กรมชลประทาน	โครงการสำรวจความลึกของท้องน้ำหนองหาร				สกลนคร							16		6
10	กรมชลประทาน	โครงการขุดลอกและควบคุมการขุดลอกคันคอนกรีตปากน้ำสายหลักที่ไหลลงสู่หนองหารจำนวน 5 สาย (ลำห้วยกลาง ห้วยทราย ห้วยโสมง ห้วยเต็ก และลำน้ำพุ่ง)				สกลนคร							60.84		3
11	กรมชลประทาน	โครงการปรับปรุงฝายบังน้ำและอาคารระบาย				สกลนคร							15.5		3
12	กรมชลประทาน	โครงการปรับปรุงอาคารระบายน้ำห้วยสาขา หนองเป็ดน้ำเงิน ขุดลอกลำน้ำ				สกลนคร							167		3
13	กรมชลประทาน	โครงการก่อสร้างคลองระบายน้ำขนาดเส้นผ่าศูนย์กลาง 100 เมตร ขุดลอกภายในลำน้ำท่า				สกลนคร							354		3
14	กรมชลประทาน	การจัดทำระบบและติดตั้งระบบโทรมาตรเพื่อการบริหารจัดการน้ำในหนองหาร จังหวัดสกลนคร				สกลนคร							43.5		6
15	กรมชลประทาน/โครงการชลประทานสกลนคร	โครงการสำรวจและออกแบบรายละเอียดการขุดลอกคันคอนกรีตปากน้ำสายหลักที่ไหลลงสู่หนองหาร จำนวน 5 สาย (ลำห้วยกลาง ห้วยทราย ห้วยโสมง ห้วยเต็ก และลำน้ำพุ่ง)				สกลนคร							15		6
16	กรมที่ดิน/จังหวัดสกลนคร	โครงการรังวัดปีละของหนองหารที่เหมาะสม				สกลนคร							4.5		6
17	กรมที่ดิน/จังหวัดสกลนคร	การพิสูจน์กรรมสิทธิ์ที่ดิน				สกลนคร							3		2
18	กรมประมง/ศูนย์วิจัยและพัฒนาประมงน้ำจืดเขต 3	ผลิตพันธุ์ลูกน้ำเพื่อปล่อยสู่หนองหารและสาขาจำนวน 8,000,000 -13,000,000 ตัว/ปี				สกลนคร							27		4
19	กรมประมง/ศูนย์วิจัยและพัฒนาประมงน้ำจืดเขต 3 (สกลนคร)	โครงการบริหารรักษาระดับน้ำหนองหารระยะที่ 1 ไม่ต่ำกว่า +156.00 ม. ระหว่างเดือนพฤษภาคม ถึง เดือนกรกฎาคม				สกลนคร							งบปกติ		6
20	กรมประมง/ศูนย์วิจัยและพัฒนาประมงน้ำจืดเขต 4	จัดการทางน้ำตามลำน้ำส่วนร่วมในลำน้ำท่าและสาขา 7 แห่ง				สกลนคร							5.25		4
21	กรมประมง/ ส.น.บ.ประมงจังหวัดสกลนคร	เสริมสร้างวมเข้มแข็งของชุมชนอนุรักษ์ทรัพยากรประมง				สกลนคร							6.75		6
22	กรมประมง/ ส.น.บ.ประมงจังหวัดสกลนคร	ส่งเสริมและพัฒนาอาชีพเกษตรกร ด้านการประมงที่ได้รับผลกระทบจากการบริหารจัดการน้ำ				สกลนคร							9		2
23	กรมประมง/ศูนย์วิจัยและพัฒนาประมงน้ำจืดเขต 3(สกลนคร)	แผนงานวิจัยสร้างสมดุลการทำประมงในหนองหาร				สกลนคร							15		6
24	กรมประมง/ศูนย์วิจัยและพัฒนาประมงน้ำจืดเขต 3(สกลนคร)	แผนงานวิจัยผลกระทบของการขุดลอกต่อระบบนิเวศในหนองหาร				สกลนคร							6		6
25	กรมประมง/หน่วยขุดลอกและกำจัดวัชพืชหนองหาร จังหวัดสกลนคร	โครงการสำรวจกำหนดพื้นที่กำจัดวัชพืชที่อยู่ในหนองหาร ระยะที่ 1				เมือง							0.1		6
26	กรมประมง/หน่วยขุดลอกและกำจัดวัชพืชหนองหาร จังหวัดสกลนคร	โครงการกำจัดวัชพืชที่อยู่ในหนองหาร ระยะที่ 1 (บริเวณโดยรอบโรงบำบัดน้ำเสียทั้ง 2แห่ง)				เมือง							30.27		3
27	กรมประมง/หน่วยขุดลอกและกำจัดวัชพืชหนองหาร จังหวัดสกลนคร	โครงการสำรวจกำหนดพื้นที่กำจัดวัชพืชที่อยู่ในหนองหาร ระยะที่2				เมือง							0.4		6
28	กรมประมง/หน่วยขุดลอกและกำจัดวัชพืชหนองหาร จังหวัดสกลนคร	โครงการกำจัดวัชพืชที่อยู่ในหนองหาร ระยะที่ 2 (ต.นามแก้ว ท่าบ้านเป็นธาตุจัญญู ژیต้อน และ เหล่าป่าอแตง)				เมือง							36.93		4
29	กรมประมง/หน่วยขุดลอกและกำจัดวัชพืชหนองหาร จังหวัดสกลนคร	โครงการสำรวจกำหนดพื้นที่กำจัดวัชพืชที่อยู่ในหนองหาร ระยะที่ 3				เมือง							0.3		4
30	กรมประมง/หน่วยขุดลอกและกำจัดวัชพืชหนองหาร จังหวัดสกลนคร	โครงการกำจัดวัชพืชที่อยู่ในหนองหาร ระยะที่ 3 (ต.ธาตุน้อย ธาดุนางง ธาดูจัญญู) รวมค่าควบคุม งาน				เมือง							11.18		4
31	กรมประมง/หน่วยขุดลอกและกำจัดวัชพืชหนองหาร จังหวัดสกลนคร	โครงการสำรวจกำหนดพื้นที่กำจัดวัชพืชที่อยู่ในหนองหาร ระยะที่ 4				สกลนคร							0.3		4
32	กรมประมง/หน่วยขุดลอกและกำจัดวัชพืชหนองหาร จังหวัดสกลนคร	โครงการกำจัดวัชพืชที่อยู่ในหนองหาร ระยะที่ 4 (ต.เชียงศรี นามแก้ว และธาตุนางง) รวมค่า ควบคุมงาน				เมือง							13.25		4

ตารางแผนงาน/โครงการ ด้านทรัพยากรน้ำที่เสนอเพิ่มเติมจากพื้นที่หนองหาร สกลนคร

ลำดับ	หน่วยงานรับผิดชอบ **	ชื่อแผนงาน / โครงการ / รายการ **	สถานที่ดำเนินการ						ผลลัพธ์/ผลสัมฤทธิ์		การดำเนินการโครงการ			ยุทธศาสตร์		
			ที่ตั้ง				ลุ่มน้ำ		พิกัด (WGS)		จำนวน	หน่วย	ปีเริ่มต้น (พ.ศ.)		ปีสิ้นสุด (พ.ศ.)	งบประมาณ ตามพรบ./ แผนงาน (ล้านบาท)
			หมู่บ้าน	ตำบล	อำเภอ	จังหวัด	ลุ่มน้ำหลัก	ลุ่มน้ำย่อย	lat	long						
33	กรมประมง/หน่วยชลประทานและกำจัดวัชพืชหนองหาร จังหวัดสกลนคร	โครงการออกแบรยและยึดเพื่อขุดลอกตะกอนดินในหนองหาร				สกลนคร								51.69	6	
34	กรมประมง/หน่วยชลประทานและกำจัดวัชพืชหนองหาร จังหวัดสกลนคร	โครงการขุดลอกตะกอนดินในหนองหารระยะที่ 1				สกลนคร								356.2	2	
35	กรมประมง/หน่วยชลประทานและกำจัดวัชพืชหนองหาร จังหวัดสกลนคร	โครงการขุดลอกตะกอนดินในหนองหารระยะที่ 2				สกลนคร								217.06	2	
36	กรมประมง/หน่วยชลประทานและกำจัดวัชพืชหนองหาร จังหวัดสกลนคร	โครงการขุดลอกตะกอนดินในหนองหารระยะที่ 3				สกลนคร								280.3	2	
37	กรมประมง/หน่วยชลประทานและกำจัดวัชพืชหนองหาร จังหวัดสกลนคร	โครงการขุดลอกตะกอนดินในหนองหารระยะที่ 4				สกลนคร								215.38	2	
38	กรมประมง/หน่วยชลประทานและกำจัดวัชพืชหนองหาร จังหวัดสกลนคร	โครงการขุดลอกตะกอนดินในหนองหารระยะที่ 5				สกลนคร								379.5	2	
39	กรมพัฒนาที่ดิน/สถานีพัฒนาที่ดินจังหวัดสกลนคร	ปรับปรุงแปลงนาพื้นที่ท้ายประตูน้ำสุสีวัตติ				สกลนคร								46	3	
40	กรมโยธาธิการและผังเมือง	โครงการก่อสร้างระบบระบายน้ำหลักเพื่อบรรเทาปัญหาน้ำท่วม ระยะที่ 1 พื้นที่ชุมชนเมืองสกลนคร จังหวัดสกลนคร			เมือง	สกลนคร								320	3	
41	กรมโยธาธิการและผังเมือง	โครงการควบคุมก่อสร้างระบบระบายน้ำหลักเพื่อบรรเทาปัญหาน้ำท่วม ระยะที่ 2 พื้นที่ชุมชนเมืองสกลนคร จังหวัดสกลนคร			เมือง	สกลนคร								13.3	3	
42	กรมโยธาธิการและผังเมือง	โครงการก่อสร้างระบบระบายน้ำหลักเพื่อบรรเทาปัญหาน้ำท่วม ระยะที่ 2 พื้นที่ชุมชนเมืองสกลนคร			เมือง	สกลนคร								806.146	3	
43	กรมโยธาธิการและผังเมือง	โครงการควบคุมก่อสร้างระบบระบายน้ำหลักเพื่อบรรเทาปัญหาน้ำท่วม ระยะที่ 2 พื้นที่ชุมชนเมืองสกลนคร จังหวัดสกลนคร			เมือง	สกลนคร								28.21	3	
44	กรมโยธาธิการและผังเมือง	โครงการศึกษาความเหมาะสมและออกแบบระบบป้องกันน้ำท่วมพื้นที่ชุมชนจังหวัดสกลนคร จำนวน 14 แห่ง			เมือง	สกลนคร								84	3	
45	กรมโยธาธิการและผังเมือง	โครงการสร้างเขื่อนป้องกันคลื่นลมแม่น้ำท่า บ้านตามไผ่ ตำบลวังทราย อำเภอเมืองสกลนคร จังหวัดสกลนคร	ท่าไผ่	วังทราย	เมือง	สกลนคร								60	3	
46	การประปาส่วนภูมิภาค	โครงการขยายเขตจำหน่ายน้ำ บ้านสุพัฒนา หมู่ที่ 16 ตำบลเชียงเครือ อำเภอเมือง จังหวัดสกลนคร	สุพัฒนา หมู่ที่ 16	เชียงเครือ	เมือง	สกลนคร								0.6400	1	
47	การประปาส่วนภูมิภาค	โครงการขยายเขตจำหน่ายน้ำ บ้านดอนเชียงชุม หมู่ที่ 5 ตำบลเชียงเครือ อำเภอเมือง จังหวัดสกลนคร	ดอนเชียงชุม หมู่ที่ 5	เชียงเครือ	เมือง	สกลนคร								1.3100	1	
48	การประปาส่วนภูมิภาค	โครงการขยายเขตจำหน่ายน้ำ บ้านหนองศาลา หมู่ที่ 9 ตำบลวังทราย อำเภอเมือง จังหวัดสกลนคร	หนองศาลา หมู่ที่ 9	วังทราย	เมือง	สกลนคร								0.9900	1	
49	การประปาส่วนภูมิภาค	โครงการขยายเขตจำหน่ายน้ำ บ้านกุดกอกไม้ หมู่ที่ 6 ตำบลวังทราย อำเภอเมือง จังหวัดสกลนคร	กุดกอกไม้ หมู่ที่ 6	วังทราย	เมือง	สกลนคร								0.7400	1	
50	การประปาส่วนภูมิภาค	โครงการขยายเขตจำหน่ายน้ำ ศูนย์วิจัยและบำรุงพันธุ์สกลนคร ตำบลพังช้าง อำเภอเมืองสกลนคร จังหวัดสกลนคร		พังช้าง	เมือง	สกลนคร								0.7200	1	
51	การประปาส่วนภูมิภาค	โครงการปรับปรุงเพื่อเพิ่มประสิทธิภาพระบบท่อจ่ายน้ำ กบ. สาขาสกลนคร อำเภอเมือง จังหวัดสกลนคร			เมือง	สกลนคร								0.5200	1	
52	การประปาส่วนภูมิภาค	โครงการก่อสร้างปรับปรุงขยาย กบ. สาขาสกลนคร อำเภอเมือง จังหวัดสกลนคร			เมือง	สกลนคร								288.4000	1	
53	คณะกรรมการของจังหวัดสกลนคร	พิจารณาประเด็นในพระ ขอสัญญีกักกันคนทรงห้ามที่ติดในท้องที่อำเภอเมืองสกลนคร จังหวัดสกลนคร พ.ศ.2484 ที่ก่อให้เกิดข้อขัดแย้ง และแนวเขตหนองหารที่เหมาะสม			เมือง	สกลนคร								งบปกติ	6	
54	คณะกรรมการของจังหวัดสกลนคร	การกำหนดขอบเขตใช้ประโยชน์หนองหาร และการออกอนุญาโตใช้ประโยชน์				สกลนคร								งบปกติ	6	
55	ท้องถิ่นจังหวัดสกลนคร	โครงการสนับสนุนให้มีการทำค่าน้ำเสียระดับครัวเรือน (ขอสงวนสิทธิ์จากกองทุนสิ่งแวดล้อม)				สกลนคร								50	4	
56	เทศบาลตำบลท่าแร่	โครงการก่อสร้างเพื่อเพิ่มประสิทธิภาพระบบระบายน้ำระบบรวมและบำบัดน้ำเสียในโรงบำบัดน้ำเสียเทศบาลตำบลท่าแร่		ท่าแร่	เมือง	สกลนคร								127	4	
57	เทศบาลนครสกลนคร	โครงการก่อสร้างเพื่อเพิ่มประสิทธิภาพระบบรวมและบำบัดน้ำเสีย เทศบาลนครสกลนคร				สกลนคร								577.09	4	
58	สำนักงานสกลนครจังหวัดสกลนคร	โครงการส่งเสริมการผลิต แปรรูปและการตลาดข้าวโพดหวานและข้าวโพดหวานเนืวก ในพื้นที่รอบระยะประมาณ 1 กม. (ตามแนวเขตหนองหารและลำน้ำสาขาที่ไหลลงหนองหาร)				สกลนคร								10	3	
59	สำนักงานสกลนครจังหวัดสกลนคร	โครงการส่งเสริมการผลิต แปรรูปและการตลาดข้าวโพดหวานและข้าวโพดหวานเนืวก ในพื้นที่รอบระยะประมาณ 1 กม. (ตามแนวเขตหนองหารและลำน้ำสาขาที่ไหลลงหนองหาร)				สกลนคร								10	3	
60	สำนักงานสกลนครจังหวัดสกลนคร	โครงการส่งเสริมการผลิต และการตลาดผักอินทรีย์เพื่อสุขภาพระยะประมาณ 1 กม. (ตามแนวเขตหนองหารและลำน้ำสาขาที่ไหลลงหนองหาร)				สกลนคร								10	3	
61	สำนักงานทรัพยากรธรรมชาติและสิ่งแวดล้อมจังหวัดสกลนคร	จัดทำทะเบียนข้อมูลและพัฒนาระบบสารสนเทศภูมิศาสตร์ (GIS) ของแหล่งกักเก็บน้ำในพื้นที่หนองหาร				สกลนคร								10	6	
62	สำนักงานทรัพยากรธรรมชาติและสิ่งแวดล้อมจังหวัดสกลนคร	ติดตั้งสถานีตรวจวัดคุณภาพน้ำอัตโนมัติลำน้ำสาขาหนองหาร				สกลนคร								14	4	
63	องค์การบริหารส่วนจังหวัดสกลนคร	โครงการศึกษาความเหมาะสมและออกแบบรายละเอียดระบบรวมและบำบัดน้ำเสีย พื้นที่โดยรอบหนองหารที่ยังไม่มีระบบในเขตอำเภอเมืองสกลนคร ระยะที่ 1 (ทศ.วัดดอน ราชคูบัว เหล่าพ่อแดง และช่างโง้ง)			เมือง	สกลนคร								28.66	6	
64	องค์การบริหารส่วนจังหวัดสกลนคร	การมีส่วนร่วมในการสำรวจและสำรวจคุณภาพน้ำที่ลงหนองหาร				สกลนคร								2.5	4	
65	องค์การบริหารส่วนจังหวัดสกลนคร	โครงการบวชอนุรักษณ์น้ำ				สกลนคร								1.7	4	
66	องค์การบริหารส่วนจังหวัดสกลนคร	โครงการบวชอนุรักษณ์น้ำ				สกลนคร								1.7	4	
67	องค์การบริหารส่วนจังหวัดสกลนคร/องค์กรปกครองส่วนท้องถิ่นที่เกี่ยวข้อง	โครงการก่อสร้างระบบรวมและบำบัดน้ำเสียพื้นที่โดยรอบหนองหาร ที่ยังไม่มีระบบในเขตอำเภอเมืองสกลนคร ระยะที่ 1 (ทศ.วัดดอน ราชคูบัว เหล่าพ่อแดง และช่างโง้ง)			เมือง	สกลนคร								955.22	4	

ตารางแผนงาน/โครงการ ด้านทรัพยากรน้ำที่เสนอเพิ่มเติมจากพื้นที่ หนองหาร สกลนคร

ลำดับ	หน่วยงานรับผิดชอบ **	ชื่อแผนงาน / โครงการ / รายการ **	สถานที่ดำเนินการ						ผลลัพธ์/ผลสัมฤทธิ์		การดำเนินการโครงการ			ยุทธศาสตร์		
			ที่ตั้ง				ลุ่มน้ำ		พิกัด (WGS)		จำนวน	หน่วย	ปีเริ่มต้น (พ.ศ.)		ปีสิ้นสุด (พ.ศ.)	งบประมาณ ตามพรบ./ แผนงาน (ล้านบาท)
			หมู่บ้าน	ตำบล	อำเภอ	จังหวัด	ลุ่มน้ำหลัก	ลุ่มน้ำย่อย	lat	long						
68	องค์การบริหารส่วนจังหวัดสกลนคร/องค์การบริหารส่วนท้องถิ่นที่เกี่ยวข้อง	โครงการศึกษาความเหมาะสมและออกแบบรายละเอียดระบบรวมน้ำบาดาลเสีย ขึ้นที่โดยรอบหนองหารที่ยังไม่มีระบบในเขตอำเภอเมืองสกลนคร ระยะที่ 2 (ทต.เชียงเครือ ทต.ศาลท่าแก้ม เมืองทองท่าแร่ ม่วงลาย และดงชน)			เมือง	สกลนคร								29.26	4	
69	องค์การบริหารส่วนจังหวัดสกลนคร/องค์การบริหารส่วนท้องถิ่นที่เกี่ยวข้อง	ก่อสร้างระบบรวมน้ำบาดาลเสียขึ้นที่โดยรอบหนองหาร ที่ยังไม่มีระบบในเขตอำเภอเมืองสกลนคร ระยะที่ 2 (ทต.เชียงเครือ เมืองทองท่าแร่ ม่วงลาย และดงชน)			เมือง	สกลนคร								975.32	4	
9,890.766																

ตารางแผนงาน/โครงการ ด้านทรัพยากรน้ำที่เสนอเพิ่มเติมจากพื้นที่ จังหวัดมุกดาหาร

ลำดับ	หน่วยงานรับผิดชอบ **	ชื่อแผนงาน / โครงการ / รายการ **	สถานที่ดำเนินการ							ผลลัพธ์/ผลสัมฤทธิ์		การดำเนินการโครงการ			ยุทธศาสตร์		
			ที่ตั้ง				ลุ่มน้ำ		พิกัด (WGS)		จำนวน	หน่วย	ปีเริ่มต้น (พ.ศ.)	ปีสิ้นสุด (พ.ศ.)		งบประมาณ ตามพรบ./ แผนงาน (ล้านบาท)	
			หมู่บ้าน	ตำบล	อำเภอ	จังหวัด	ลุ่มน้ำหลัก	ลุ่มน้ำย่อย	lat	long							
		รวมทั้งสิ้น 210 โครงการ															
1	ที่ทำการปกครองอำเภอเมืองมุกดาหาร	ก่อสร้างฝายน้ำล้น แบบ มช 2527 หัวใจ (ตอนบน)	บ้านกุดเข้	กุดเข้	เมืองมุกดาหาร	มุกดาหาร	02	บ้านกุดเข้	247 0235 0236			200	ครัวเรือน	2563	2563	0.500	2.4
2	ที่ทำการปกครองอำเภอเมืองมุกดาหาร	ก่อสร้างฝายน้ำล้น แบบ มช 2527 หัวใจ (ตอนบน)	บ้านนันทวัน	กุดเข้	เมืองมุกดาหาร	มุกดาหาร	02	บ้านนันทวัน	248 0235 0236			200	ครัวเรือน	2563	2563	0.500	2.4
3	ที่ทำการปกครองอำเภอเมืองมุกดาหาร	ก่อสร้างฝายน้ำล้น แบบ มช 2527 หัวใจ (ตอนบน)	บ้านนาโถ	กุดเข้	เมืองมุกดาหาร	มุกดาหาร	02	บ้านนาโถ	249 0235 0236			100	ครัวเรือน	2563	2563	0.500	2.4
4	ที่ทำการปกครองอำเภอเมืองมุกดาหาร	ก่อสร้างฝายน้ำล้น แบบ มช 2527 หัวใจ (ตอนบน)	บ้านสมสะอาด	กุดเข้	เมืองมุกดาหาร	มุกดาหาร	02	บ้านสมสะอาด	250 0235 0236			100	ครัวเรือน	2563	2563	0.500	2.4
5	โครงการชลประทานมุกดาหาร	บำรุงรักษาหัวงานและคลองส่งน้ำที่ขาดอัตรากำลัง		มุกดาหาร	เมืองมุกดาหาร	มุกดาหาร	02		255 0235 0236			1000	ครัวเรือน	2563	2563	2.000	2.2
6	โครงการชลประทานมุกดาหาร	บริหารการส่งน้ำโครงการชลประทาน		มุกดาหาร	เมืองมุกดาหาร	มุกดาหาร	02		256 0235 0236			1000	ครัวเรือน	2563	2563	0.200	1.0
7	โครงการชลประทานมุกดาหาร	ซ่อมแซมระบบส่งน้ำและอาคารประกอบ อ่างเก็บน้ำห้วยหมากไฟ อันเนื่องมาจากพระราชดำริ	ดอนม่วงพัฒนา	โพนทราย	เมืองมุกดาหาร	มุกดาหาร	02	ดอนม่วงพัฒนา	264 0235 0236			100	ครัวเรือน	2563	2563	0.532	2.2
8	โครงการชลประทานมุกดาหาร	ซ่อมแซมระบบส่งน้ำและอาคารประกอบสายชล อ่างเก็บน้ำห้วยหมากไฟ อันเนื่องมาจาก	ดอนม่วงพัฒนา	โพนทราย	เมืองมุกดาหาร	มุกดาหาร	02	ดอนม่วงพัฒนา	265 0235 0236			100	ครัวเรือน	2563	2563	0.985	2.2
9	โครงการชลประทานมุกดาหาร	ก่อสร้างฝายคอนกรีตเสริมเหล็กพร้อมชุดลอกลำห้วย ฝายห้วยหินสี ตำบลนาโถ อำเภอเมือง		นาโถ	เมืองมุกดาหาร	มุกดาหาร	02		267 0235 0236			100	ครัวเรือน	2563	2563	10.000	2.4
10	อบจ.มุกดาหาร	ชุดลอกลำห้วยปู่ตอนบน	บ้านแก้ง	นาโถ	เมืองมุกดาหาร	มุกดาหาร	02							2563	2563	0.500	3.1
11	อบจ.มุกดาหาร	ชุดลอกห้วยเข้	บ้านแก้งเก่า	โพนทราย	เมืองมุกดาหาร	มุกดาหาร	02							2563	2563	0.500	3.1
12	อบจ.มุกดาหาร	ชุดลอกห้วยโพนทอง	บ้านนาบอน ม.5	นาโถ	เมืองมุกดาหาร	มุกดาหาร	02							2563	2563	0.500	3.1
13	อบจ.มุกดาหาร	ชุดลอกหนองกุดไร่	บ้านนาโถ ม.6	นาโถ	เมืองมุกดาหาร	มุกดาหาร	02							2563	2563	0.500	2.3
14	อบจ.มุกดาหาร	ชุดลอกลำห้วยอีโ	บ้านนาหัว	นาโถ	เมืองมุกดาหาร	มุกดาหาร	02							2563	2563	0.500	3.1
15	อบจ.มุกดาหาร	โครงการชุดลอกห้วยโครี	บ้านโคกตะแบง	ดงเย็น	เมืองมุกดาหาร	มุกดาหาร	02							2563	2563	0.499	3.1
16	อบจ.มุกดาหาร	โครงการชุดลอกหนองสาทิ	บ้านสามชัย	ดงเย็น	เมืองมุกดาหาร	มุกดาหาร	02							2563	2563	0.499	2.3
17	อบจ.มุกดาหาร	โครงการชุดลอกหน้าฝายห้วยองแจ้ตอนใต้	บ้านแก้ง ม.8	นาโถ	เมืองมุกดาหาร	มุกดาหาร	02							2562	2564	0.500	2.4
18	อบจ.มุกดาหาร	โครงการชุดลอกห้วยใหญ่	บ้านภูเขทอง	ดงเย็น	เมืองมุกดาหาร	มุกดาหาร	02							2562	2564	0.500	3.1
19	อบจ.มุกดาหาร	โครงการชุดลอกหนองกุดอากาศ	บ้านนาจาม ม.8	ดงเย็น	เมืองมุกดาหาร	มุกดาหาร	02							2562	2564	1.000	2.3
20	อบจ.มุกดาหาร	ชุดลอกหนองกุดเข้	บ้านนาโถ ม.6	นาโถ	เมืองมุกดาหาร	มุกดาหาร	02							2561	2564	0.350	2.3
21	อบจ.มุกดาหาร	โครงการชุดลอกคลองเหมืองนา	บางทรายใหญ่	เมืองมุกดาหาร	มุกดาหาร	02								2563	2565	0.700	2.2
22	อบจ.มุกดาหาร	โครงการชุดลอกห้วยไป	ม.2,ม.3,ม.7,ม.9	บางทรายใหญ่	เมืองมุกดาหาร	มุกดาหาร	02							2563	2565	4.000	3.1
23	อบจ.มุกดาหาร	โครงการชุดลอกห้วยสามขา บ้านหนองแอก	บ้านหนองแอก	บางทรายใหญ่	เมืองมุกดาหาร	มุกดาหาร	02							2563	2565	0.700	3.1
24	อบจ.มุกดาหาร	โครงการชุดลอกห้วยลาด	บ้านโนนสว่าง	บางทรายใหญ่	เมืองมุกดาหาร	มุกดาหาร	02							2563	2565	0.700	3.1
25	ที่ทำการปกครองอำเภอเมืองมุกดาหาร	ก่อสร้างสะพานข้ามห้วยเสียว บ้านกุดเข้ หมู่ที่ 5 ตำบลกุดเข้ อำเภอเมืองมุกดาหาร จังหวัด	บ้านกุดเข้	กุดเข้	เมืองมุกดาหาร	มุกดาหาร	02	บ้านกุดเข้	266 0235 0236			100	ครัวเรือน	2563	2563	2.260	3.1
26	โครงการชลประทานมุกดาหาร	บำรุงรักษาทางน้ำเชิงใหญ่		มุกดาหาร	เมืองมุกดาหาร	มุกดาหาร	02		257 0235 0236			1000	ครัวเรือน	2563	2563	0.360	2.2
27	โครงการชลประทานมุกดาหาร	ปรับปรุงอาคารข้ามคลองส่งน้ำ อ่างเก็บน้ำห้วยชะโนด	หนองหนาว	หนองบัว	เมืองมุกดาหาร	มุกดาหาร	02	หนองหนาว	260 0235 0236			100	ครัวเรือน	2563	2563	9.000	2.2
28	โครงการชลประทานมุกดาหาร	ซ่อมแซมท่อนดินและอาคารชลประทาน อ่างเก็บน้ำห้วยหมากไฟ อันเนื่องมาจากพระราชดำริ	ดอนม่วงพัฒนา	โพนทราย	เมืองมุกดาหาร	มุกดาหาร	02	ดอนม่วงพัฒนา	266 0235 0236			100	ครัวเรือน	2563	2563	0.980	2.2
29	เทศบาลเมืองมุกดาหาร	ก่อสร้างปรับปรุงระบบบำบัดน้ำเสีย เทศบาลเมืองมุกดาหาร ระยะที่ 2		มุกดาหาร	เมืองมุกดาหาร	มุกดาหาร	02		267 0235 0236			1000	ครัวเรือน	2563	2563	150.000	4.2
30	ที่ทำการปกครองอำเภอคำชะอี	ปรับปรุงซ่อมแซมทางระบายน้ำล้น คลส. แบบสปริงเวย์ (ด้วยสะพานท่อลอดเหลี่ยม คลส. ช้ำม	หนองหญ้าปล้อง	บ้านเหล่า	คำชะอี	มุกดาหาร	02	บ้านเหล่า	251 0235 0236			100	ครัวเรือน	2563	2563	0.719	3.1
31	ที่ทำการปกครองอำเภอคำชะอี	ก่อสร้างฝายน้ำล้นห้วยปู่ตอนใต้ หมู่ที่ 8 ตำบลบ้านค้อ อำเภอคำชะอี จังหวัดมุกดาหาร		บ้านค้อ	คำชะอี	มุกดาหาร	02	บ้านค้อ	267 0235 0236			100	ครัวเรือน	2563	2563	1.500	2.4
32	ที่ทำการปกครองอำเภอคำชะอี	ก่อสร้างฝายน้ำล้นห้วยทรายตอนบน อำเภอคำชะอี จังหวัดมุกดาหาร			คำชะอี	มุกดาหาร	02		267 0235 0236			100	ครัวเรือน	2563	2563	1.500	2.4
33	ที่ทำการปกครองอำเภอคำชะอี	ก่อสร้างฝายน้ำล้นห้วยปู่ตอนบน หมู่ที่ 8			คำชะอี	มุกดาหาร	02		267 0235 0236			100	ครัวเรือน	2563	2563	0.500	2.4
34	ที่ทำการปกครองอำเภอคำชะอี	ก่อสร้างฝายน้ำล้นห้วยทรายตอนบน บ้านโคกงเปือย	บ้านโคกงเปือย		คำชะอี	มุกดาหาร	02	บ้านโคกงเปือย	267 0235 0236			100	ครัวเรือน	2563	2563	0.500	2.4
35	ที่ทำการปกครองอำเภอคำชะอี	ก่อสร้างฝายน้ำล้นด้านกแกง หมู่ที่ 8			คำชะอี	มุกดาหาร	02		267 0235 0236			100	ครัวเรือน	2563	2563	1.000	2.4
36	ที่ทำการปกครองอำเภอคำชะอี	ก่อสร้างฝายน้ำล้นห้วยลึก หมู่ที่ 9			คำชะอี	มุกดาหาร	02		267 0235 0236			100	ครัวเรือน	2563	2563	0.500	2.4
37	ที่ทำการปกครองอำเภอคำชะอี	ก่อสร้างระบบประปาบาดสาขากลาง หมู่ที่ 6 บ้านหนองกระปาด	บ้านหนองกระปาด		คำชะอี	มุกดาหาร	02	บ้านหนองกระปาด	267 0235 0236			100	ครัวเรือน	2563	2563	2.500	1.1
38	โครงการชลประทานมุกดาหาร	ก่อสร้างฝายคอนกรีตเสริมเหล็กพร้อมชุดลอกลำห้วย ห้วยบ่อพัน ตำบลโพนงาม อำเภอคำชะอี		โพนงาม	คำชะอี	มุกดาหาร	02		267 0235 0236			100	ครัวเรือน	2563	2563	5.000	2.4
39	ที่ทำการปกครองอำเภอคำชะอี	หอบประปาถังขนาด 30 ลบ.ม. บ.แม่ ม.5	บ้านเข้	บ้านค้อ	คำชะอี	มุกดาหาร								2563	2563	7.930	1.1

ตารางแผนงาน/โครงการ ด้านทรัพยากรน้ำที่เสนอเพิ่มเติมจากพื้นที่ จังหวัดมุกดาหาร

ลำดับ	หน่วยงานรับผิดชอบ **	ชื่อแผนงาน / โครงการ / รายการ **	สถานที่ดำเนินการ							ผลลัพธ์/ผลสัมฤทธิ์		การดำเนินการโครงการ			ยุทธศาสตร์	
			ที่ตั้ง				ลุ่มน้ำ		พิกัด (WGS)		จำนวน	หน่วย	ปีเริ่มต้น (พ.ศ.)	ปีสิ้นสุด (พ.ศ.)		งบประมาณ ตามพรบ./ แผนงาน (ล้านบาท)
			หมู่บ้าน	ตำบล	อำเภอ	จังหวัด	ลุ่มน้ำหลัก	ลุ่มน้ำย่อย	lat	long						
40	ที่ทำการปกครองอำเภอคำชะอี	แหล่งน้ำในไร่นาของชลประทาน			คำชะอี	มุกดาหาร							2563	2565	37.600	2.3
41	อบต.บ้านค้อ	ขุดลอกห้วยอีต่าง บ้านเข้ พร้อมก่อสร้างถนนเพื่อการเกษตร(ริมห้วย)	บ้านเข้	บ้านค้อ	คำชะอี	มุกดาหาร							2563	2563	11.750	3.1
42	อบจ.มุกดาหาร	ขุดลอกอ่างเก็บน้ำภูน้อย (ตอนบน)	บ้านโนนสังศรี	บ้านซ่ง	คำชะอี	มุกดาหาร	02						2562	2563	0.500	2.3
43	อบจ.มุกดาหาร	ขุดลอกหนองคำไม้	บ้านโนนสมบูรณ์	บ้านค้อ	คำชะอี	มุกดาหาร	02						2562	2564	0.85	2.3
44	อบจ.มุกดาหาร	ขุดลอกลำห้วยป่าป้องตอนล่าง	บ้านนาปู่ ม.7	คำชะอี	คำชะอี	มุกดาหาร	02						2562	2564	0.500	3.1
45	อบจ.มุกดาหาร	ขุดลอกหนองชาด	บ้านค้อ	บ้านค้อ	คำชะอี	มุกดาหาร	02						2562	2564	0.952	2.3
46	อบจ.มุกดาหาร	ขุดลอกลำห้วยน้อย	บ้านซ่ง ม.6	บ้านซ่ง	คำชะอี	มุกดาหาร	02						2561	2564	0.500	3.1
47	อบจ.มุกดาหาร	ก่อสร้างฝายห้วยมุก	บ้านซ่ง ม.6	บ้านซ่ง	คำชะอี	มุกดาหาร	02						2561	2564	0.500	2.4
48	อบจ.มุกดาหาร	ขุดลอกหนองผือตอน	บ้านค้อ	บ้านค้อ	คำชะอี	มุกดาหาร	02						2561	2564	3.500	2.3
49	อบจ.มุกดาหาร	ก่อสร้างฝายน้ำล้นห้วยทรายตอนบน	บ้านห้วยทราย	คำชะอี	คำชะอี	มุกดาหาร	02						2561	2564	2.000	2.4
50	อบจ.มุกดาหาร	ขุดลอกหนองนางโอง	บ้านเหล่า ม.9	บ้านเหล่า	คำชะอี	มุกดาหาร	02						2561	2564	1.000	2.3
51	อบจ.มุกดาหาร	โครงการก่อสร้างฝายปิด - เปิดห้วยมุก	บ้านดอนสังข์ศรี	บ้านซ่ง	คำชะอี	มุกดาหาร	02						2563	2563	0.700	2.4
52	อบจ.มุกดาหาร	ขุดลอกลำห้วยโบกซัน	บ้านหนองเย็นคง	น้ำเที่ยง	คำชะอี	มุกดาหาร	02						2563	2563	5.000	3.1
53	อบจ.มุกดาหาร	ขุดลอกลำห้วยโบกซัน	บ้านหนองเย็นคง	น้ำเที่ยง	คำชะอี	มุกดาหาร	02						2563	2563	3.000	3.1
54	อบจ.มุกดาหาร	โครงการก่อสร้างฝายชะลอน้ำห้วยวังปอบ	บ้านโคก ม.1	บ้านค้อ	คำชะอี	มุกดาหาร	02						2563	2563	1.000	2.4
55	อบจ.มุกดาหาร	ขุดลอกหนองป่าแก้ว	บ้านคำชะอี ม.4	คำชะอี	คำชะอี	มุกดาหาร	02						2563	2563	1.500	2.3
56	อบจ.มุกดาหาร	โครงการขุดลอกหนองกนกเงิน	บ้านหนองกะปาด	คำชะอี	คำชะอี	มุกดาหาร	02						2563	2563	2.000	2.3
57	อบจ.มุกดาหาร	โครงการปรับปรุงลำห้วยคณฑนและทำฝาย	บ้านโนนสว่าง ม.5	คำชะอี	คำชะอี	มุกดาหาร	02						2563	2563	0.700	2.4
58	อบจ.มุกดาหาร	โครงการก่อสร้างฝายน้ำล้นห้วยกั๊กห้วยคึม	บ้านแก้งช้างเนียม	คำชะอี	คำชะอี	มุกดาหาร	02						2563	2563	5.000	2.4
59	อบจ.มุกดาหาร	โครงการก่อสร้างฝายกั้นน้ำห้วยคึมเหนือ	บ้านหนองกะปาด	คำชะอี	คำชะอี	มุกดาหาร	02						2563	2563	4.000	2.4
60	อบจ.มุกดาหาร	ก่อสร้างฝายน้ำล้นลำห้วยสายบ้านพร้อมขุดลอก	บ้านนาปู่ ม.7	คำชะอี	คำชะอี	มุกดาหาร	02						2563	2563	0.800	2.4
61	อบจ.มุกดาหาร	ก่อสร้างฝายน้ำล้นลำห้วยสายน้อยพร้อมขุดลอก	บ้านนาปู่ ม.7	คำชะอี	คำชะอี	มุกดาหาร	02						2563	2563	0.688	2.4
62	อบจ.มุกดาหาร	ขุดลอกหนองน้ำสาธารณะ	บ้านนาปู่ ม.7	คำชะอี	คำชะอี	มุกดาหาร	02						2563	2563	2.000	2.3
63	อบจ.มุกดาหาร	ขุดลอกหนองบ้านหลวง	บ้านศรีมงคล ม.3	คำชะอี	คำชะอี	มุกดาหาร	02						2563	2563	2.000	2.3
64	อบจ.มุกดาหาร	ขุดลอกหนองหลวง	บ้านศรีมงคล ม.8	คำชะอี	คำชะอี	มุกดาหาร	02						2563	2563	1.808	2.3
65	อบจ.มุกดาหาร	ก่อสร้างฝายน้ำล้นห้วยแก้งช้างเนียมพร้อม	บ้านแก้งช้างเนียม	คำชะอี	คำชะอี	มุกดาหาร	02						2563	2563	0.789	2.4
66	อบจ.มุกดาหาร	ก่อสร้างฝายน้ำล้นห้วยบึงอีตอนบน	บ้านแก้งช้างเนียม	คำชะอี	คำชะอี	มุกดาหาร	02						2563	2563	5.000	2.4
67	อบจ.มุกดาหาร	ขุดลอกหนองคำไม้คู่	บ้านแก้งช้างเนียม	คำชะอี	คำชะอี	มุกดาหาร	02						2563	2563	0.500	2.3
68	อบจ.มุกดาหาร	ก่อสร้างฝายน้ำล้นห้วยเสือน้อย	บ้านแก้งช้างเนียม	คำชะอี	คำชะอี	มุกดาหาร	02						2563	2563	0.300	2.4
69	อบจ.มุกดาหาร	ก่อสร้างอ่างเก็บน้ำห้วยบึงอี	บ้านแก้งช้างเนียม	คำชะอี	คำชะอี	มุกดาหาร	02						2563	2563	7.000	2.4
70	อบจ.มุกดาหาร	ขุดลอกหนองกุดคำ	บ้านห้วยทราย	คำชะอี	คำชะอี	มุกดาหาร	02						2563	2563	0.660	2.3
71	อบจ.มุกดาหาร	ก่อสร้างฝายน้ำล้นห้วยทราย	บ้านห้วยทราย	คำชะอี	คำชะอี	มุกดาหาร	02						2563	2563	0.600	2.4
72	อบจ.มุกดาหาร	ก่อสร้างฝายน้ำล้นลำนาเมื่อน	บ้านห้วยทราย	คำชะอี	คำชะอี	มุกดาหาร	02						2563	2563	1.000	2.4
73	อบจ.มุกดาหาร	โครงการก่อสร้างฝายน้ำล้นห้วยคณฑน	บ้านห้วยทราย	คำชะอี	คำชะอี	มุกดาหาร	02						2563	2563	2.000	2.4
74	อบจ.มุกดาหาร	โครงการก่อสร้างฝายน้ำล้นแก้งหลวง	บ้านคำชะอี ม.14	คำชะอี	คำชะอี	มุกดาหาร	02						2563	2563	1.500	2.4
75	ที่ทำการปกครองอำเภอคำชะอี	ก่อสร้างสะพาน คล. ห้วยกะหลอง (บริเวณอ่างเก็บน้ำห้วยกะหลอง) หมู่ที่ 15			คำชะอี	มุกดาหาร	02	267 0235 0236 0237			100	ครัวเรือน	2563	2563	1.500	3.1
76	ที่ทำการปกครองอำเภอคำชะอี	ก่อสร้างสะพาน คล.ข้ามห้วยทราย สายนาปะไฟ บ้านโคกปงเปือย	โคกปงเปือย		คำชะอี	มุกดาหาร	02	267 0235 0236 0237			100	ครัวเรือน	2563	2563	1.500	3.1
77	ที่ทำการปกครองอำเภอคำชะอี	ก่อสร้างบ่อบetonเวิร์ดห้วยเหล่าหญ้า หมู่ที่ 11 อำเภอคำชะอี จังหวัดมุกดาหาร			คำชะอี	มุกดาหาร	02	267 0235 0236 0237			100	ครัวเรือน	2563	2563	0.500	3.1
78	ที่ทำการปกครองอำเภอคำชะอี	ก่อสร้างบ่อบetonเวิร์ดห้วยโพนทรายโพนหนองหิน หมู่ที่ 11 อำเภอคำชะอี จังหวัดมุกดาหาร	นาหนองหิน		คำชะอี	มุกดาหาร	02	267 0235 0236 0237			100	ครัวเรือน	2563	2563	1.000	3.1
79	ที่ทำการปกครองอำเภอคำชะอี	ก่อสร้างบ่อบetonเวิร์ดห้วยโพนทองตองล่าง หมู่ที่ 5			คำชะอี	มุกดาหาร	02	267 0235 0236 0237			100	ครัวเรือน	2563	2563	1.000	3.1
80	ที่ทำการปกครองอำเภอคำชะอี	ก่อสร้างท่อลอดเข้ยม หมู่ที่ 9 ห้วยอีไธ			คำชะอี	มุกดาหาร	02	267 0235 0236 0237			100	ครัวเรือน	2563	2563	0.500	3.1

ตารางแผนงาน/โครงการ ด้านทรัพยากรน้ำที่เสนอเพิ่มเติมจากพื้นที่ จังหวัดมุกดาหาร

ลำดับ	หน่วยงานรับผิดชอบ **	ชื่อแผนงาน / โครงการ / รายการ **	สถานที่ดำเนินการ							ผลลัพธ์/ผลสัมฤทธิ์		การดำเนินการโครงการ			ยุทธศาสตร์	
			ที่ตั้ง				ลุ่มน้ำ		พิกัด (WGS)		จำนวน	หน่วย	ปีเริ่มต้น (พ.ศ.)	ปีสิ้นสุด (พ.ศ.)		งบประมาณ ตามพรบ./ แผนงาน (ล้านบาท)
			หมู่บ้าน	ตำบล	อำเภอ	จังหวัด	ลุ่มน้ำหลัก	ลุ่มน้ำย่อย	lat	long						
81	ที่ทำการปกครองอำเภอคองหลวง	ก่อสร้างฝายชลอน้ำ บ้านโพนสว่าง ตำบลพังแดง อำเภอคองหลวง จังหวัดมุกดาหาร	โพนสว่าง	พังแดง	คองหลวง	มุกดาหาร	02	237 0235 0236 0237			500	ครัวเรือน	2563	2563	1.580	2.4
82	ที่ทำการปกครองอำเภอคองหลวง	ก่อสร้างฝาย คล. สำหรับให้น้ำผ่าน(รถข้ามได้)หมู่ที่ 1		พังแดง	คองหลวง	มุกดาหาร	02	238 0235 0236 0237			200	ครัวเรือน	2563	2563	2.275	2.4
83	ที่ทำการปกครองอำเภอคองหลวง	ก่อสร้างฝายชลอน้ำบ้านพังแดง หมู่ที่ 1 ตำบลพังแดง อำเภอคองหลวง จังหวัดมุกดาหาร	พังแดง	พังแดง	คองหลวง	มุกดาหาร	02	239 0235 0236 0237			200	ครัวเรือน	2563	2563	1.339	2.4
84	ที่ทำการปกครองอำเภอคองหลวง	ก่อสร้างฝายชลอน้ำบ้านมะนาว หมู่ที่ 2 ตำบลพังแดง อำเภอคองหลวง จังหวัดมุกดาหาร	มะนาว	พังแดง	คองหลวง	มุกดาหาร	02	240 0235 0236 0237			100	ครัวเรือน	2563	2563	1.431	2.4
85	โครงการชลประทานมุกดาหาร	ซ่อมแซมระบบส่งน้ำและอาคารประกอบสายชล อย่างเก็บน้ำห้วยขย อันเนื่องมาจากพระราชดำริ	คำผักกูด	กกตูม	คองหลวง	มุกดาหาร	02	265 0235 0236 0237			100	ครัวเรือน	2563	2563	0.900	2.2
86	โครงการชลประทานมุกดาหาร	ซ่อมแซมระบบส่งน้ำและอาคารประกอบ อย่างเก็บน้ำห้วยไผ่ อันเนื่องมาจากพระราชดำริ	ศรีถาวรพัฒนา	กกตูม	คองหลวง	มุกดาหาร	02	267 0235 0236 0237			100	ครัวเรือน	2563	2563	0.980	2.2
87	โครงการชลประทานมุกดาหาร	แก้มลิงห้วยชะโนดพร้อมอาคารประกอบ ระยะ 3	หนองหนาว	หนองบัว	คองหลวง	มุกดาหาร	02	270 0235 0236 0237			100	ครัวเรือน	2564	2564	60.000	2.3
88	ที่ทำการปกครองอำเภอคองหลวง	ก่อสร้างฝายน้ำล้น แบบมช 2527 บ้านหนองหมู หมู่ 5	บ้านหนองหมู	พังแดง	คองหลวง	มุกดาหาร	02	267 0235 0236 0237			100	ครัวเรือน	2563	2563	0.500	2.4
89	ที่ทำการปกครองอำเภอคองหลวง	ก่อสร้างฝายน้ำล้น แบบมช 2527 บ้านโพนสว่าง หมู่ 6	บ้านโพนสว่าง	พังแดง	คองหลวง	มุกดาหาร	02	267 0235 0236 0237			100	ครัวเรือน	2563	2563	0.500	2.4
90	ที่ทำการปกครองอำเภอคองหลวง	ก่อสร้างฝายน้ำล้นแบบ มช.2527 ห้วยควายคต บ้านหนองแคน หมู่ที่ 2 ตำบลหนองแคน อำเภอคองหลวง จังหวัดมุกดาหาร	บ้านหนองแคน	หนองแคน	คองหลวง	มุกดาหาร	02	267 0235 0236 0237			100	ครัวเรือน	2563	2563	0.500	2.4
91	ที่ทำการปกครองอำเภอคองหลวง	ก่อสร้างฝายน้ำล้น ตามแบบมาตรฐาน บ้านเหล่าเหนือ หมู่ที่ 5	บ้านเหล่าเหนือ	หนองบัว	คองหลวง	มุกดาหาร	02	267 0235 0236 0237			100	ครัวเรือน	2563	2563	0.500	2.4
92	อบจ.มุกดาหาร	โครงการขุดลอกห้วยชะโนด	บ้านเหล่าดง	หนองบัว	คองหลวง	มุกดาหาร	02						2562	2563	0.500	3.1
93	อบจ.มุกดาหาร	โครงการขุดลอกห้วยชะลอก	-	ชะโนดน้อย	คองหลวง	มุกดาหาร	02						2562	2565	0.500	3.1
94	ที่ทำการปกครองอำเภอคองหลวง	ก่อสร้างสะพานข้ามห้วยบางทราย หมู่ที่ 6 ตำบลกกตูม อำเภอคองหลวง จังหวัดมุกดาหาร		กกตูม	คองหลวง	มุกดาหาร	02				100	ครัวเรือน	2563	2563	20.000	3.1
95	โครงการชลประทานมุกดาหาร	กำจัดวัชพืชอ่างเก็บน้ำห้วยไผ่ 2		หนองแคน	คองหลวง	มุกดาหาร	02				100	ครัวเรือน	2563	2563	0.300	2.2
96	โครงการชลประทานมุกดาหาร	กำจัดวัชพืชอ่างเก็บน้ำห้วยชะโนด	หนองหนาว	หนองบัว	คองหลวง	มุกดาหาร	02				100	ครัวเรือน	2563	2563	0.300	2.2
97	โครงการชลประทานมุกดาหาร	ปรับปรุงอาคารขี้นคลองส่งน้ำ อ่างเก็บน้ำห้วยยา			คองหลวง	มุกดาหาร	02				100	ครัวเรือน	2563	2563	3.000	2.2
98	โครงการชลประทานมุกดาหาร	ซ่อมแซมระบบส่งน้ำและอาคารประกอบฝั่งซ้าย อ่างเก็บน้ำห้วยขย อันเนื่องมาจากพระราชดำริ	คำผักกูด	กกตูม	คองหลวง	มุกดาหาร	02				100	ครัวเรือน	2563	2563	0.880	2.2
99	โครงการชลประทานมุกดาหาร	ซ่อมแซมหัวบ่อดินและอาคารชลประทาน อ่างเก็บน้ำห้วยไผ่ อันเนื่องมาจากพระราชดำริ	ศรีถาวรพัฒนา	กกตูม	คองหลวง	มุกดาหาร	02				100	ครัวเรือน	2563	2563	0.970	2.2
100	โครงการชลประทานมุกดาหาร	ปรับปรุงถนนทางเข้าห้วยขย อ่างเก็บน้ำห้วยชะโนด	หนองหนาว	หนองบัว	คองหลวง	มุกดาหาร	02				100	ครัวเรือน	2564	2564	5.000	3.1
101	ที่ทำการปกครองอำเภอคอนตาล	ก่อสร้างฝายน้ำล้นห้วยไผ่ตอนกลาง บ้านหนองบัว ม.6	บ้านหนองบัว	บ้านแก้ง	คอนตาล	มุกดาหาร	02						2563	2563	0.500	2.4
102	ที่ทำการปกครองอำเภอคอนตาล	ก่อสร้างระบบประปาโครงการหลักหลังถึงสูงสุดความจุ 10 ลบ.ม. หมู่ 9		เหล่าสาม	คอนตาล	มุกดาหาร	02						2563	2563	1.000	1.1
103	อบจ.มุกดาหาร	ขุดลอกห้วยกะสิม	บ้านบาก ม.2	บ้านบาก	คอนตาล	มุกดาหาร	02						2561	2564	0.500	3.1
104	อบจ.มุกดาหาร	ขุดลอกห้วยงูออก	บ้านนาสมบูรณ์	ป่าไร่	คอนตาล	มุกดาหาร	02						2561	2564	0.500	3.1
105	อบจ.มุกดาหาร	โครงการขุดลอกห้วยกอก	คอนตาล	คอนตาล	มุกดาหาร	02							2563	2563	0.500	3.1
106	อบจ.มุกดาหาร	โครงการขุดลอกลำห้วยกอก	บ้านนาห้วยกอก	คอนตาล	คอนตาล	มุกดาหาร	02						2563	2563	0.500	3.1
107	อบจ.มุกดาหาร	โครงการขุดลอกลำห้วยसान	บ้านนาสมบูรณ์	ป่าไร่	คอนตาล	มุกดาหาร	02						2563	2565	0.500	3.1
108	อบจ.มุกดาหาร	โครงการขุดลอกอ่างเก็บน้ำห้วยน้ำหวาน	บ้านนาสมบูรณ์	ป่าไร่	คอนตาล	มุกดาหาร	02						2563	2563	0.500	2.3
109	อบจ.มุกดาหาร	โครงการขุดลอกห้วยกะสิม	บ้านบาก ม.2	บ้านบาก	คอนตาล	มุกดาหาร	02						2563	2565	0.500	3.1
110	อบจ.มุกดาหาร	โครงการขุดลอกลำห้วยมะแฟน	บ้านนาสมบูรณ์	ป่าไร่	คอนตาล	มุกดาหาร	02						2563	2563	0.500	3.1
111	อบจ.มุกดาหาร	โครงการขุดลอกลำห้วยโสก	บ้านหนองเม็ก ม.3	ป่าไร่	คอนตาล	มุกดาหาร	02						2563	2565	0.500	3.1
112	อบจ.มุกดาหาร	โครงการขุดลอกลำห้วยบอน	บ้านนาค้ำน้อย	บ้านแก้ง	คอนตาล	มุกดาหาร	02						2563	2563	0.531	3.1
113	อบจ.มุกดาหาร	ขุดลอกห้วยทราย	บ้านนาสมบูรณ์	ป่าไร่	คอนตาล	มุกดาหาร	02						2561	2564	0.500	3.1
114	อบจ.มุกดาหาร	ขุดลอกห้วยลำ	บ้านกุสุม ม.6	บ้านบาก	คอนตาล	มุกดาหาร	02						2561	2564	0.500	3.1
115	อบจ.มุกดาหาร	ขุดลอกห้วยอ้อ	บ้านนาสมบูรณ์	ป่าไร่	คอนตาล	มุกดาหาร	02						2561	2564	0.500	3.1
116	อบจ.มุกดาหาร	ขุดลอกลำห้วยกอก	บ้านนาสมบูรณ์	บ้านบาก	คอนตาล	มุกดาหาร	02						2561	2564	0.500	3.1

ตารางแผนงาน/โครงการ ด้านทรัพยากรน้ำที่เสนอเพิ่มเติมจากพื้นที่ จังหวัดมุกดาหาร

ลำดับ	หน่วยงานรับผิดชอบ **	ชื่อแผนงาน / โครงการ / รายการ **	สถานที่ดำเนินการ							ผลลัพธ์/ผลสัมฤทธิ์		การดำเนินการโครงการ			ยุทธศาสตร์	
			ที่ตั้ง				ลุ่มน้ำ		พิกัด (WGS)			ปีเริ่มต้น (พ.ศ.)	ปีสิ้นสุด (พ.ศ.)	งบประมาณ ตามพรบ./ แผนงาน (ล้านบาท)		
			หมู่บ้าน	ตำบล	อำเภอ	จังหวัด	ลุ่มน้ำหลัก	ลุ่มน้ำย่อย	lat	long	จำนวน					หน่วย
117	อบจ.มุกดาหาร	ขุดลอกห้วยหนองบัว	บ้านนาสมบูรณ์	ป่าไร่	คอนตาล	มุกดาหาร	02						2561	2564	0.500	3.1
118	อบจ.มุกดาหาร	ขุดลอกอ่างเก็บน้ำวังเทา	บ้านกุหลิม ม.7	บ้านบาก	คอนตาล	มุกดาหาร	02						2561	2564	0.500	2.3
119	อบจ.มุกดาหาร	ขุดลอกลำห้วยโลก	บ้านหนองเม็ก ม.3	ป่าไร่	คอนตาล	มุกดาหาร	02						2561	2564	0.500	3.1
120	อบจ.มุกดาหาร	ขุดลอกหนองเรือขาว	บ้านนาละเม็ง ม.2	นาละเม็ง	คอนตาล	มุกดาหาร	02						2563	2563	1.000	2.3
121	อบจ.มุกดาหาร	ขุดลอกสระน้ำภูกระแตด้านทิศตะวันออก	บ้านนาบัง ม.5	ป่าไร่	คอนตาล	มุกดาหาร	02						2563	2563	1.000	2.3
122	อบจ.มุกดาหาร	ขุดลอกสระน้ำภูกระแต ด้านทิศตะวันตก	บ้านนาบัง ม.5	ป่าไร่	คอนตาล	มุกดาหาร	02						2564	2564	1.000	2.3
123	อบจ.มุกดาหาร	ก่อสร้างฝายระบายน้ำสัน	บ้านนาตาลใหม่	คอนตาล	คอนตาล	มุกดาหาร	02						2561	2564	1.900	2.4
124	อบจ.มุกดาหาร	โครงการขุดลอกสระข้างโรงเรียนนาบัง	โรงเรียนนาบัง	ป่าไร่	คอนตาล	มุกดาหาร	02						2563	2564	0.500	2.3
125	อบจ.มุกดาหาร	โครงการก่อสร้างปรับปรุงพร้อมเสริมคันดิน	บ้านห้วยทราย	ป่าไร่	คอนตาล	มุกดาหาร	02						2563	2564	0.500	2.4
126	ที่ทำการปกครองอำเภอโนนคำสร้อย	เจาะบ่อบาดาลขนาด 6 นิ้ว pvc ขึ้น 13.5 ลึกไม่น้อยกว่า 50 เมตร จำนวน 3 บ่อ	คำตาด	กกแดง	โนนคำสร้อย	มุกดาหาร	02	245 0235 0236			500	ครัวเรือน	2563	2563	0.436	1.0
127	ที่ทำการปกครองอำเภอโนนคำสร้อย	เจาะบ่อบาดาลขนาด 6 นิ้ว pvc ขึ้น 13.5 ลึกไม่น้อยกว่า 50 เมตร จำนวน 3 บ่อ	บ้านปะ	กกแดง	โนนคำสร้อย	มุกดาหาร	02	246 0235 0236			500	ครัวเรือน	2563	2563	0.436	1.0
128	ที่ทำการปกครองอำเภอโนนคำสร้อย	ก่อสร้างฝายน้ำล้นคอนกรีตเสริมเหล็กห้วยแล้ง		กกแดง	โนนคำสร้อย	มุกดาหาร	02	267 0235 0236			100	ครัวเรือน	2563	2563	0.500	2.4
129	ที่ทำการปกครองอำเภอโนนคำสร้อย	ก่อสร้างฝายน้ำล้นคอนกรีตเสริมเหล็กห้วยทราย หมู่4	บ้านหนองนกเขื่อน	ตำบลร่มเกล้า	โนนคำสร้อย	มุกดาหาร	02	267 0235 0236			100	ครัวเรือน	2563	2563	0.700	2.4
130	ที่ทำการปกครองอำเภอโนนคำสร้อย	ก่อสร้างฝายน้ำล้นห้วยทราย ม.4 บ้านหนองนกเขื่อน	หนองนาเขียด	ร่มเกล้า	โนนคำสร้อย	มุกดาหาร							2563	2563	0.700	2.4
131	อบจ.มุกดาหาร	ก่อสร้างฝายน้ำล้นห้วยทราย	บ้านหนองจำ ม.2	หนองแวง	โนนคำสร้อย	มุกดาหาร	02						2561	2564	2.000	2.4
132	อบจ.มุกดาหาร	ก่อสร้างฝายน้ำล้นห้วยเค็ง (ตอนบน)	บ้านเต่าถ่าน ม.7	หนองแวง	โนนคำสร้อย	มุกดาหาร	02						2561	2564	1.000	2.4
133	อบจ.มุกดาหาร	ก่อสร้างฝายน้ำล้นห้วยจาง	บ้านเหล่าต้นยม	หนองแวง	โนนคำสร้อย	มุกดาหาร	02						2561	2564	1.000	2.4
134	อบจ.มุกดาหาร	ขุดลอกและก่อสร้างฝายน้ำล้นห้วยค้ำกระเบื้อง	บ้านม่วงไข่ ม.2	โนนคำสร้อย	โนนคำสร้อย	มุกดาหาร	02						2561	2564	2.000	2.4
135	ที่ทำการปกครองอำเภอหนองสูง	ก่อสร้างฝายน้ำล้นห้วยวังทองตอนล่าง ตามแบบ มข 2527 บ้านวังทอง หมู่ที่ 6 ตำบลโนนยาง อำเภอหนองสูง จังหวัดมุกดาหาร	วังทอง	โนนยาง	หนองสูง	มุกดาหาร	02	235 0235 0236 0237			100	ครัวเรือน	2563	2563	0.750	2.4
136	ที่ทำการปกครองอำเภอหนองสูง	ก่อสร้างฝายน้ำล้นห้วยบึงอี ตามแบบ มข 2527 บ้านโนนยาง หมู่ที่ 2 ตำบลโนนยาง อำเภอหนองสูง จังหวัดมุกดาหาร	โนนยาง	โนนยาง	หนองสูง	มุกดาหาร	02	236 0235 0236 0237			100	ครัวเรือน	2563	2563	0.750	2.4
137	ที่ทำการปกครองอำเภอหนองสูง	ก่อสร้างระบบประปาหมู่บ้าน แบบผิวดินขนาดใหญ่ ความจุ 30 ลบ.ม. (ตั้งเก็บน้ำ)	โนนยาง	โนนยาง	หนองสูง	มุกดาหาร	02	241 0235 0236 0237			100	ครัวเรือน	2564	2564	3.400	1.1
138	ที่ทำการปกครองอำเภอหนองสูง	ก่อสร้างฝายน้ำล้น (มข.27) ห้วยสายสร้อย หมู่ที่ 5		หนองสูง	หนองสูง	มุกดาหาร							2564	2564	1.020	2.4
139	ที่ทำการปกครองอำเภอหนองสูง	ซ่อมแซมคลองส่งน้ำ บ้านหลุบขี้ หมู่ที่ 1 ตำบลหนองสูงใต้ อำเภอหนองสูง จังหวัดมุกดาหาร	หลุบขี้	หนองสูงใต้	หนองสูง	มุกดาหาร	02	244 0235 0236 0237			100	ครัวเรือน	2563	2565	3.000	2.2
140	ที่ทำการปกครองอำเภอหนองสูง	ก่อสร้างฝายชะลอน้ำห้วยคันเท บ้านดงมะเหนง หมู่ที่ 3 ตำบลหนองสูง อำเภอหนองสูง จังหวัดมุกดาหาร	ดงมะเหนง	หนองสูง	หนองสูง	มุกดาหาร	02	252 0235 0236 0237			100	ครัวเรือน	2563	2563	0.700	2.4
141	ที่ทำการปกครองอำเภอหนองสูง	ก่อสร้างฝายกักเก็บน้ำ มข. 2527 บ้านหลุบขี้ หมู่ที่ 1 ตำบลหนองสูงใต้ อำเภอหนองสูง จังหวัดมุกดาหาร	บ้านหลุบขี้	หนองสูงใต้	หนองสูง	มุกดาหาร	02	253 0235 0236 0237			100	ครัวเรือน	2563	2563	0.500	2.4
142	ที่ทำการปกครองอำเภอหนองสูง	ก่อสร้างฝายกักเก็บน้ำ มข. 2527 ห้วยวิเชียร บ้านนาหนองแคน ตำบลหนองสูง อำเภอหนองสูง จังหวัดมุกดาหาร	นาหนองแคน	หนองสูง	หนองสูง	มุกดาหาร	02	254 0235 0236 0237			100	ครัวเรือน	2563	2563	0.7569	2.4
143	ที่ทำการปกครองอำเภอหนองสูง	ระบบประป้อนายิตมิได้ บ้านนาหนองแคน หมู่ 2 ต.หนองสูง อำเภอหนองสูง จังหวัดมุกดาหาร	นาหนองแคน	หนองสูง	หนองสูง	มุกดาหาร							2563	2563	0.200	1.3
144	ที่ทำการปกครองอำเภอหนองสูง	ปรับปรุงระบบสูบน้ำประปาหมู่บ้านป่าเม็ก หมู่ที่ 5 (ส่งเสริมการใช้พลังงานทดแทน จากแสงอาทิตย์)	ป่าเม็ก	หนองสูง	หนองสูง	มุกดาหาร							2563	2563	0.700	2.2
145	ที่ทำการปกครองอำเภอหนองสูง	เจาะบ่อบาดาล และก่อสร้างท่อส่งน้ำประปาประจำหมู่บ้านดงมะเหนง หมู่ที่ 3	ดงมะเหนง	หนองสูง	หนองสูง	มุกดาหาร							2563	2563	1.300	1.1
146	อบจ.มุกดาหาร	ขุดลอกห้วยน้ำสร้าง	บ้านจิ้ง ม.4	โนนยาง	หนองสูง	มุกดาหาร	02						2561	2564	0.500	3.1
147	อบจ.มุกดาหาร	ขุดลอกลำห้วยป่า	บ้านจิ้ง ม.4	โนนยาง	หนองสูง	มุกดาหาร	02						2561	2564	0.500	3.1
148	อบจ.มุกดาหาร	ขุดลอกห้วยเมียขาว	บ้านโนนยาง ม.2	โนนยาง	หนองสูง	มุกดาหาร	02						2561	2564	0.500	3.1
149	อบจ.มุกดาหาร	ขุดลอกห้วยเหล่าตามาด	บ้านคำพอก ม.10	โนนยาง	หนองสูง	มุกดาหาร	02						2561	2564	0.500	3.1
150	อบจ.มุกดาหาร	ขุดลอกห้วยทอดอนล่าง	บ้านโคกกลาง ม.2	หนองสูงใต้	หนองสูง	มุกดาหาร	02						2562	2563	0.500	3.1
151	อบจ.มุกดาหาร	ขุดลอกฝายสาธารณะห้วยคานฮี พร้อมเสริมคันฝาย	บ้านคำพอก ม.10	โนนยาง	หนองสูง	มุกดาหาร	02						2562	2564	2.000	2.4
152	อบจ.มุกดาหาร	ก่อสร้างฝายน้ำล้น ห้วยวังทองตอนล่าง	บ้านวังทอง ม.6	โนนยาง	หนองสูง	มุกดาหาร	02						2562	2564	0.500	2.4
153	อบจ.มุกดาหาร	ขุดลอกห้วยเป็ด	บ้านจิ้ง ม.4	โนนยาง	หนองสูง	มุกดาหาร	02						2562	2564	0.400	3.1
154	อบจ.มุกดาหาร	ขุดลอกลำห้วยบึงอี	บ้านหนองอีใหญ่	โนนยาง	หนองสูง	มุกดาหาร	02						2561	2564	0.500	3.1

ตารางแผนงาน/โครงการ ด้านทรัพยากรน้ำที่เสนอเพิ่มเติมจากพื้นที่ จังหวัดมุกดาหาร

ลำดับ	หน่วยงานรับผิดชอบ **	ชื่อแผนงาน / โครงการ / รายการ **	สถานที่ดำเนินการ							ผลลัพธ์/ผลสัมฤทธิ์		การดำเนินการโครงการ			ยุทธศาสตร์	
			ที่ตั้ง				ลุ่มน้ำ		พิกัด (WGS)		จำนวน	หน่วย	ปีเริ่มต้น (พ.ศ.)	ปีสิ้นสุด (พ.ศ.)		งบประมาณ ตามพรบ./ แผนงาน (ล้านบาท)
			หมู่บ้าน	ตำบล	อำเภอ	จังหวัด	ลุ่มน้ำหลัก	ลุ่มน้ำย่อย	lat	long						
155	อบจ.มุกดาหาร	ขุดลอกห้วยกอกโตนล่าง	บ้านโคกหินกอง	หนองสูงใต้	หนองสูง	มุกดาหาร	02						2563	2564	0.500	3.1
156	อบจ.มุกดาหาร	ก่อสร้างฝายน้ำล้นห้วยทอยคอนบน	บ้านโคกหินกอง	หนองสูงใต้	หนองสูง	มุกดาหาร	02						2563	2564	1.000	2.4
157	อบจ.มุกดาหาร	ก่อสร้างฝายน้ำล้นห้วยค้อคอนบน	บ้านโคกหินกอง	หนองสูงใต้	หนองสูง	มุกดาหาร	02						2563	2564	1.000	2.4
158	อบจ.มุกดาหาร	ขุดลอกห้วยเหล่าภู่กาดอนบน	บ้านวัง ม.4	โนนยาง	หนองสูง	มุกดาหาร	02						2563	2565	0.500	3.1
159	อบจ.มุกดาหาร	ก่อสร้างทำนบดินพร้อมขุดลอกห้วยบึงก้อคอนกลาง	บ้านวัง ม.4	โนนยาง	หนองสูง	มุกดาหาร	02						2563	2565	0.500	3.1
160	อบจ.มุกดาหาร	ขุดลอกห้วยละระดีตอนกลางช่วงสวน	บ้านเหล่ากว้าง	โนนยาง	หนองสูง	มุกดาหาร	02						2563	2565	0.500	3.1
161	อบจ.มุกดาหาร	ขุดลอกเหมืองฝายห้วยแคนคอนบน	บ้านโนนยาง ม.2	โนนยาง	หนองสูง	มุกดาหาร	02						2563	2565	0.500	3.1
162	อบจ.มุกดาหาร	ขุดลอกห้วยพ้อตอง	บ้านวัง ม.4	โนนยาง	หนองสูง	มุกดาหาร	02						2563	2565	0.500	3.1
163	อบจ.มุกดาหาร	ขุดลอกเหมืองฝายห้วยแคนคอนบน	บ้านหนองไฮใหญ่	โนนยาง	หนองสูง	มุกดาหาร	02						2563	2565	0.500	3.1
164	อบจ.มุกดาหาร	ขุดลอกห้วยแล้ง (ช่วงนายนายวีรัตน์ - นายนายสง)	บ้านป่าเสด ม.6	บ้านเป้า	หนองสูง	มุกดาหาร	02						2563	2565	0.669	3.1
165	อบจ.มุกดาหาร	ขุดลอกห้วยถั่วขึ่ง	บ้านภู ม.1,2	บ้านเป้า	หนองสูง	มุกดาหาร	02						2563	2565	2.000	3.1
166	อบจ.มุกดาหาร	ขุดลอกห้วยทราย	บ้านภู ม.1,2	บ้านเป้า	หนองสูง	มุกดาหาร	02						2563	2565	2.000	3.1
167	อบจ.มุกดาหาร	ขุดลอกห้วยน้ำป่อ	บ้านคำที่ ม.4	บ้านเป้า	หนองสูง	มุกดาหาร	02						2563	2565	2.000	3.1
168	อบจ.มุกดาหาร	ก่อสร้างฝายน้ำล้น คล.ห้วยกระเบียน	บ้านคำที่ ม.4	บ้านเป้า	หนองสูง	มุกดาหาร	02						2563	2565	0.950	2.4
169	อบจ.มุกดาหาร	ก่อสร้างฝายกักเก็บน้ำ Check Dam (แบบผสม)	บ้านนาหนองแคน	หนองสูง	หนองสูง	มุกดาหาร	02						2563	2565	0.500	2.4
170	อบจ.มุกดาหาร	ก่อสร้างฝายกักเก็บน้ำ Check Dam (แบบผสม)	บ้านป่าเม็ก ม.5	หนองสูง	หนองสูง	มุกดาหาร	02						2563	2565	0.500	2.4
171	อบจ.มุกดาหาร	ก่อสร้างฝายคั่นดินห้วยบึงอื้อตอนล่าง พร้อมขุดลอก	บ้านนาหนองแคน	หนองสูง	หนองสูง	มุกดาหาร	02						2563	2565	0.500	2.4
172	อบจ.มุกดาหาร	ปรับปรุงซ่อมแซมฝายน้ำล้นห้วยขี้	บ้านบึง ม.4	ภูวง	หนองสูง	มุกดาหาร	02						2563	2565	8.000	2.2
173	อบจ.มุกดาหาร	ขุดลอกห้วยแล้งคอนบน	บ้านวังไฮ ม.2	ภูวง	หนองสูง	มุกดาหาร	02						2563	2565	0.500	3.1
174	อบจ.มุกดาหาร	ขุดลอกห้วยแล้งตอนล่าง	บ้านวังไฮ ม.2	ภูวง	หนองสูง	มุกดาหาร	02						2563	2565	0.500	3.1
175	อบจ.มุกดาหาร	ก่อสร้างฝายเก็บน้ำ (ห้วยน้ำคำ) พร้อมขุดลอก	บ้านวังไฮ ม.2	ภูวง	หนองสูง	มุกดาหาร	02						2563	2565	0.500	2.4
176	อบจ.มุกดาหาร	ก่อสร้างฝายน้ำล้น มข.2527	บ้านวังไฮ ม.2	ภูวง	หนองสูง	มุกดาหาร	02						2563	2565	10.000	2.4
177	ที่ทำการปกครองอำเภอหนองสูง	ก่อสร้างสะพานข้ามห้วยกระเบียนตอนล่าง หมู่ที่ 7 ตำบลหนองสูงใต้	โนนนาคำ	หนองสูง	หนองสูง	มุกดาหาร	02	242 0235 0236			100	ครัวเรือน	2564	2564	1.020	3.1
178	ที่ทำการปกครองอำเภอหนองสูง	ก่อสร้างฝายน้ำล้น (มข.27) ห้วยสายสร้อย หมู่ที่ 5 ตำบลหนองสูง	หนองแคน	หนองสูงใต้	หนองสูง	มุกดาหาร	02	243 0235 0236			200	ครัวเรือน	2563	2563	5.000	2.4
179	โครงการชลประทาน	ฝายห้วยบ้านพร้อมอาคารประกอบ				มุกดาหาร							2565	2565	8.500	2.4
180	โครงการชลประทานมุกดาหาร	แก้มลิงห้วยคันทนา พร้อมอาคารประกอบ				มุกดาหาร	02	271 0235 0236			100	ครัวเรือน	2564	2564	8.000	2.3
181	โครงการชลประทานมุกดาหาร	แก้มลิงห้วยหลัก พร้อมอาคารประกอบ				มุกดาหาร	02	272 0235 0236			100	ครัวเรือน	2564	2564	8.000	2.3
182	โครงการชลประทานมุกดาหาร	แก้มลิงห้วยเหล็ก พร้อมอาคารประกอบ				มุกดาหาร	02	273 0235 0236			100	ครัวเรือน	2564	2564	15.000	2.3
183	โครงการชลประทานมุกดาหาร	แก้มลิงห้วยเสียว พร้อมอาคารประกอบ				มุกดาหาร	02	266 0235 0236			100	ครัวเรือน	2564	2564	8.000	2.3
184	โครงการชลประทานมุกดาหาร	แก้มลิงห้วยบุญชู พร้อมอาคารประกอบ				มุกดาหาร	02	266 0235 0236			100	ครัวเรือน	2564	2564	20.000	2.3
185	โครงการชลประทานมุกดาหาร	แก้มลิงห้วยกู่พร้อมอาคารประกอบ				มุกดาหาร	02	266 0235 0236			100	ครัวเรือน	2564	2564	12.000	2.3
186	โครงการชลประทานมุกดาหาร	แก้มลิงห้วยเตย พร้อมอาคารประกอบ				มุกดาหาร	02	266 0235 0236			100	ครัวเรือน	2564	2564	13.000	2.3
187	โครงการชลประทานมุกดาหาร	แก้มลิงห้วยปลาดุกตอนล่าง พร้อมอาคารประกอบ				มุกดาหาร	02	266 0235 0236			100	ครัวเรือน	2564	2564	10.000	2.3
188	สำนักงานเกษตรจังหวัดมุกดาหาร	พัฒนาพื้นที่อ่างเก็บน้ำห้วยบางทรายตอนบน				มุกดาหาร							2563	2565	390.000	2.2
189	อบจ.มุกดาหาร	ขุดลอกหน้าฝาย	ม.10													2.3
190	สำนักงานโยธาธิการและผังเมืองจังหวัดมุกดาหาร	เขื่อนป้องกันคลื่นริมแม่น้ำโขง				มุกดาหาร	02	267 0235 0236			5000	ครัวเรือน	2563	2565	1,215.000	3.2
191	สำนักงานโยธาธิการและผังเมืองจังหวัดมุกดาหาร	เขื่อนป้องกันคลื่นริมแม่น้ำในประเทศ				มุกดาหาร	02	267 0235 0236			2000	ครัวเรือน	2563	2565	180.000	3.2
192	สำนักงานโยธาธิการและผังเมืองจังหวัดมุกดาหาร	ระบบป้องกันน้ำท่วมพื้นที่ชุมชน				มุกดาหาร	02	267 0235 0236			500	ครัวเรือน	2563	2565	90.000	3.2
193	สำนักงานโยธาธิการและผังเมืองจังหวัดมุกดาหาร	ปรับปรุงซ่อมแซมเขื่อนป้องกันคลื่น				มุกดาหาร	02	267 0235 0236			100	ครัวเรือน	2563	2565	15.138	3.2
194	สำนักงานทรัพยากรธรรมชาติและสิ่งแวดล้อมจังหวัด	ขุดเจาะบ่อบาดาล เพื่อเพิ่มศักยภาพระบบประปาบาดาลให้ชุมชน				มุกดาหาร	02	267 0235 0236			100	ครัวเรือน	2563	2565	28.485	1.0

ตารางแผนงาน/โครงการ ด้านทรัพยากรน้ำที่เสนอเพิ่มเติมจากพื้นที่ จังหวัดมุกดาหาร

ลำดับ	หน่วยงานรับผิดชอบ **	ชื่อแผนงาน / โครงการ / รายการ **	สถานที่ดำเนินการ							ผลลัพธ์/ผลสัมฤทธิ์		การดำเนินการโครงการ			ยุทธศาสตร์	
			ที่ตั้ง				ลุ่มน้ำ		พิกัด (WGS)		จำนวน	หน่วย	ปีเริ่มต้น (พ.ศ.)	ปีสิ้นสุด (พ.ศ.)		งบประมาณ ตามพรบ./ แผนงาน (ล้านบาท)
			หมู่บ้าน	ตำบล	อำเภอ	จังหวัด	ลุ่มน้ำหลัก	ลุ่มน้ำย่อย	lat	long						
195	สำนักงานทรัพยากรธรรมชาติและสิ่งแวดล้อมจังหวัด	ก่อสร้างระบบประปาบาดาลท่อส่งสูงและติดตั้งระบบโซล่าเซลล์				มุกดาหาร	02	267 0235 0236 0237			100	ครัวเรือน	2563	2563	9.820	1.1
196	สำนักงานทรัพยากรธรรมชาติและสิ่งแวดล้อมจังหวัด	เสริมสร้างศักยภาพด้านการกักเก็บดูแล การประกอบกิจการน้ำบาดาล (กปน.)				มุกดาหาร	02	267 0235 0236 0237			100	คน	2563	2563	0.831	1.0
197	สำนักงานทรัพยากรธรรมชาติและสิ่งแวดล้อมจังหวัด	เพิ่มประสิทธิภาพการดำเนินงานแผนปฏิบัติการเพื่อจัดการคุณภาพสิ่งแวดล้อมในระดับจังหวัด				มุกดาหาร	02	267 0235 0236 0237			50	คน	2563	2563	0.036	5.0
198	เทศบาล ต.คอนคา	ปรับปรุงสิ่งกีดขวางทางน้ำ	ม.10		คอนคา	มุกดาหาร		/					2563	2565	1.500	3.0
199	กรมชลประทาน	ก่อสร้างฝายห้วยชะโนด		ห้วยใหญ่	ห้วยใหญ่	มุกดาหาร	แม่น้ำโขงส่วน9						2563	2565	20.000	2.0
200	กรมชลประทาน	ก่อสร้างฝายห้วยปะชาน		ปะชาน	ห้วยใหญ่	มุกดาหาร	แม่น้ำโขงส่วน9						2565	2570	1.500	2.0
201	กรมชลประทาน	ก่อสร้างฝายห้วยแคน		หนองแคน	ดงหลวง	มุกดาหาร	แม่น้ำโขงส่วน9						2563	2565	1.800	2.0
202	กรมชลประทาน	ก่อสร้างฝายห้วยแคน(ตอนบน)		หนองแคน	ดงหลวง	มุกดาหาร	แม่น้ำโขงส่วน9						2565	2570	1.800	2.0
203	กรมชลประทาน	ก่อสร้างฝายห้วยไผ่2		หนองแคน	ดงหลวง	มุกดาหาร	แม่น้ำโขงส่วน9						2565	2570	1.700	2.0
204	กรมชลประทาน	ก่อสร้างฝายห้วยชะโนด(ตอนบน)		ดงหลวง	ดงหลวง	มุกดาหาร	แม่น้ำโขงส่วน9						2563	2565	1.700	2.0
205	กรมชลประทาน	ก่อสร้างฝายห้วยคำป่าหลาย		คำป่าหลาย	เมือง	มุกดาหาร							2565	2570	1.700	2.0
206	กรมชลประทาน	ก่อสร้างฝายห้วยตอกฝั่ง		ดงเย็น	เมือง	มุกดาหาร							2565	2570	1.500	2.0
207	กรมชลประทาน	ก่อสร้างฝายห้วยทราย		เหล่าหมี	คอนคา	มุกดาหาร							2563	2565	20.000	2.0
208	กรมชลประทาน	ก่อสร้างฝายห้วยกระเบียน(ตอนล่าง)		หนองสูงใต้	หนองสูง	มุกดาหาร							2565	2570	1.600	2.0
209	กรมชลประทาน	ก่อสร้างฝายห้วยก้านเหลือง		นากอก	นิคมคำสร้อย	มุกดาหาร							2563	2562	2.000	2.0
210	กรมชลประทาน	ก่อสร้างฝายห้วยขี้เหล็ก(แห่งที่1)		นากอก	นิคมคำสร้อย	มุกดาหาร							2565	2570	5.000	2.0

ตารางแผนงาน/โครงการ ด้านทรัพยากรน้ำที่เสนอเพิ่มเติมจากพื้นที่ จังหวัดอำนาจเจริญ

ลำดับ	หน่วยงานรับผิดชอบ **	ชื่อแผนงาน / โครงการ / รายการ **	สถานที่ดำเนินการ							ผลลัพธ์/ผลสัมฤทธิ์		การดำเนินการโครงการ			ยุทธศาสตร์	
			ที่ตั้ง				ลุ่มน้ำ		พิกัด (WGS)			ปีเริ่มต้น (พ.ศ.)	ปีสิ้นสุด (พ.ศ.)	งบประมาณ ตามพรบ./ แผนงาน (ล้านบาท)		
			หมู่บ้าน	ตำบล	อำเภอ	จังหวัด	ลุ่มน้ำหลัก	ลุ่มน้ำย่อย	lat	long	จำนวน					หน่วย
		รวมทั้งสิ้น 2 โครงการ														
1	ทต.ชานุมาน	สถานีสูบน้ำด้วยไฟฟ้าระบบท่อ	บ้านชานุมาน ม.1	ชานุมาน	ชานุมาน	อำนาจเจริญ							2563	2565		2
2	ทต.ชานุมาน	สถานีสูบน้ำด้วยไฟฟ้าระบบท่อ	บ้านศรีสมบูรณ์	ชานุมาน	ชานุมาน	อำนาจเจริญ							2563	2570		2

โครงการที่เสนอเพิ่มเติมในระหว่างจัดปฏิบัติการ (โครงการสนับสนุนเครือข่ายลุ่มน้ำโขง)

ลำดับ	หน่วยงาน รับผิดชอบ **	ชื่อแผนงาน / โครงการ / รายการ **	สถานที่ดำเนินการ							ผลลัพธ์/ผลสัมฤทธิ์		การดำเนินการโครงการ			ยุทธศาสตร์	
			ที่ตั้ง				ลุ่มน้ำ		พิกัด (WGS)			ปีเริ่มต้น (พ.ศ.)	ปีสิ้นสุด (พ.ศ.)	งบประมาณ ตามพรบ./ แผนงาน (ล้านบาท)		
			หมู่บ้าน	ตำบล	อำเภอ	จังหวัด	ลุ่มน้ำหลัก	ลุ่มน้ำย่อย	lat	long	จำนวน					หน่วย
		รวมทั้งสิ้น 5 โครงการ														
1	สทนช.	<p>พัฒนาศักยภาพและขีดความสามารถของเครือข่ายและชุมชนลุ่มน้ำโขง</p> <p>1) พัฒนาหลักสูตรการเรียนรู้ของเครือข่ายลุ่มน้ำโขง</p> <p>2) อบรมพัฒนาศักยภาพภาคีเครือข่ายลุ่มน้ำโขง (ความรู้+ทักษะ+กระบวนการทำงาน)</p> <p>3) สร้างทีมวิทยากรกระบวนการชุมชนลุ่มน้ำโขง (ผู้นำการเปลี่ยนแปลง)</p> <p>4) พัฒนาระบบทะเบียนเครือข่ายชุมชน/อาสาสมัครลุ่มน้ำโขง</p>				ทั้งลุ่มน้ำ							2564	2565	5.5000	6
2	สทนช.	<p>พัฒนาระบบข้อมูลและสารสนเทศลุ่มน้ำโขงเชิงระบบนิเวศ</p> <p>1) สร้างทีมอาสาสมัครนักวิจัยชุมชนร่วมทำงานข้อมูลเชิงพื้นที่</p> <p>2) สำนะปัญหา คักยภาพ และฐานข้อมูลชุมชน เพื่อบ่งชี้สถานการณ์และความเสี่ยงชุมชนจากการเปลี่ยนแปลงระบบนิเวศลุ่มน้ำโขง และความหลากหลายทางชีวภาพในท้องถิ่น</p> <p>3) พัฒนาระบบการเฝ้าระวังและรายงานสถานการณ์ทรัพยากรธรรมชาติและสิ่งแวดล้อมด้วย IT Applications</p> <p>4) สื่อสารข้อมูลสถานการณ์ ความเสี่ยงชุมชนลุ่มน้ำโขงให้กับเครือข่ายชุมชนในลุ่มน้ำ (ต้นน้ำ กลางน้ำ ปลายน้ำ)</p>				ทั้งลุ่มน้ำ							2564	2565	8.2000	6
3	สทนช.	<p>ส่งเสริมกิจกรรมการบริหารจัดการระบบนิเวศลุ่มน้ำโขงด้วยภูมิปัญญาท้องถิ่น</p> <p>1) ส่งเสริมการจัดการขยะชุมชนจากคันทาง</p> <p>2) ส่งเสริมการป้องกันไฟป่าและหมอกควัน และลดการเผาในที่โล่ง</p> <p>3) พื้นที่ภูมิทัศน์ป่าไม้และพื้นที่สีเขียวด้วยเครือข่ายชุมชนและพืชอาหารท้องถิ่น</p> <p>4) อบรมฯ สร้าง ปรับเปลี่ยนพฤติกรรมการใช้สารเคมีทางการเกษตรเพื่อลดความเสี่ยงต่อสุขภาพและสิ่งแวดล้อม</p> <p>5) วางแผนระบบการผลิตทรัพยากรชีวภาพในท้องถิ่นเพื่อสร้างเศรษฐกิจชุมชน</p> <p>6) ส่งเสริมการจัดการทรัพยากรทางธรรมชาติ วิถีวัฒนธรรม เพื่อการท่องเที่ยวเชิงนิเวศและเศรษฐกิจชุมชน</p> <p>7) การประเมินความเสี่ยงและการปรับตัวของชุมชนรองรับการเปลี่ยนแปลงสภาพภูมิอากาศและระบบนิเวศลุ่มน้ำโขง</p> <p>8) การรวบรวมความรู้ และภูมิปัญญาท้องถิ่นในลุ่มน้ำโขงโดยฐานชุมชน</p>				ทั้งลุ่มน้ำ							2564	2565	9.8000	6

โครงการที่เสนอเพิ่มเติมในระหว่างจัดปฏิบัติการ (โครงการสนับสนุนเครือข่ายลุ่มน้ำโขง)

ลำดับ	หน่วยงาน รับผิดชอบ **	ชื่อแผนงาน / โครงการ / รายการ **	สถานที่ดำเนินการ							ผลลัพธ์/ผลสัมฤทธิ์		การดำเนินการโครงการ			ยุทธศาสตร์		
			ที่ตั้ง				ลุ่มน้ำ		พิกัด (WGS)			ปีเริ่มต้น (พ.ศ.)	ปีสิ้นสุด (พ.ศ.)	งบประมาณ ตามพรบ./ แผนงาน (ล้านบาท)			
			หมู่บ้าน	ตำบล	อำเภอ	จังหวัด	ลุ่มน้ำหลัก	ลุ่มน้ำย่อย	lat	long	จำนวน					หน่วย	
4	สทช.	<p>การพัฒนาระบบกลไกสนับสนุนการบริหารจัดการเครือข่ายภาคประชาชนลุ่มน้ำโขง</p> <p>1) พัฒนาแหล่งเรียนรู้ชุมชนเชิงนิเวศครอบคลุม 8 จังหวัดริมน้ำโขง (ชุมชนนักปฏิบัติ)</p> <p>2) เตรียมความพร้อมในการจัดตั้งสถาบันการเรียนรู้ภูมิสังคมลุ่มน้ำโขง</p> <p>3) จัดงานสมัชชาภาคประชาชน: มหกรรมนิเวศวัฒนธรรมลุ่มน้ำโขงประจำปี (นิเวศ-วัฒนธรรม-ชุมชน-สิ่งแวดล้อม-อาหาร-ภูมิปัญญา-เศรษฐกิจชีวภาพ)</p> <p>4) เวทีแลกเปลี่ยนเรียนรู้และสรุปบทเรียนการทำงานของภาคีเครือข่ายลุ่มน้ำโขง (แลกเปลี่ยนความรู้ ภูมิปัญญาพื้นที่ที่ประสบความสำเร็จ+เชิดชู ยกย่องบุคคล/ชุมชนต้นแบบลุ่มน้ำโขง)</p>				ทั้งลุ่มน้ำ								2564	2565	6.0000	6
5	สทช.	<p>การสนับสนุนความร่วมมือกับภาคส่วนต่างๆ ในสังคม เพื่อการสร้างสังคมยุติ-มีสุข</p> <p>1) สื่อสารความเข้าใจในการวางแผนปรับตัวต่อการเปลี่ยนแปลงระบบนิเวศข้ามพรมแดน (Thai-Lao PDR)</p> <p>2) แสวงหากลไกทางการเงิน (Financial Support) จากภาคส่วนต่างๆ ทั้งรัฐ เอกชน ผู้ประกอบการ เพื่อจัดตั้งกองทุนส่งเสริมการฟื้นฟูวิถีชีวิตชุมชนลุ่มน้ำโขง</p> <p>3) พัฒนาหลักสูตรนักบริหารยุทธศาสตร์ชั้นสูง "การบริหารเครือข่ายภาคประชาสังคมเพื่อขับเคลื่อนประเทศ" (หลักสูตรร่วม)</p> <p>4) การจัดทำธรรมนูญการปกป้องวิถีชีวิตชุมชนลุ่มน้ำโขง</p> <p>5) การยกระดับการสื่อสารและประชาสัมพันธ์เชิงรุกที่ตอบสนองต่อสังคมดิจิทัล</p>				ทั้งลุ่มน้ำ								2564	2565	12.0000	6

ภาคผนวก 8 โครงการที่เสนอในที่ประชุมคณะกรรมการลุ่มน้ำโขง ตะวันออกเฉียงเหนือ
ครั้งที่ 3/2562 วันที่ 3 ธันวาคม 2562

8.1 โครงการเพิ่มน้ำต้นทุนและระบบกระจายน้ำเพื่อสนับสนุนแผนปฏิบัติการฟื้นฟู เยียวยา
เกษตรกรผู้ประสบภัยฝนทิ้งช่วง และอุทกภัยปี พ.ศ.2562 ของกระทรวงเกษตรและ
สหกรณ์ ประจำปีงบประมาณ พ.ศ.2562 (งบกลาง)

- โครงการเพิ่มเติมจากกรมทรัพยากรน้ำบาดาล

8.2 แผนหลักในพื้นที่ลุ่มน้ำโขง ตะวันออกเฉียงเหนือ

- แผนหลักการจัดการน้ำเสียขององค์กรบริหารจัดการน้ำเสีย
- แผนหลักการพัฒนาหนองหาร จ.สกลนคร

กรอบการเสนอโครงการเพิ่มน้ำต้นทุนและระบบกระจายน้ำเพื่อสนับสนุนแผนปฏิบัติการฟื้นฟู เยียวยา เกษตรกรผู้ประสบภัย

ฝนทิ้งช่วงและอุทกภัย ปี ๒๕๖๒ ของกระทรวงเกษตรและสหกรณ์ (นาแปลงใหญ่ และปศุสัตว์แปลงใหญ่) นอกเขตพื้นที่ประสบภัยพิบัติ จำนวน ๔๐๑ แปลง

กรมทรัพยากรน้ำบาดาล กระทรวงทรัพยากรธรรมชาติและสิ่งแวดล้อม ประจำปีงบประมาณ พ.ศ. ๒๕๖๒ (งบกลาง)

ในเขตพื้นที่ลุ่มน้ำโขง ตะวันออกเฉียงเหนือ

หน่วยงาน รับผิดชอบ	ลำดับที่	จังหวัด	ปศุสัตว์และอื่นๆ	ข้าว	รวมสุดท้ายพื้นที่ไม่อยู่ใน ประกาศภัยพิบัติ
สทบ.เขต ๑๐ จ.อุดรธานี	๖๐	นครพนม	๑๐		๑๐
	๖๑	มุกดาหาร			๐
	๖๒	สกลนคร	๒๐		๒๐
	๖๓	หนองคาย			๐
	๖๔	อุดรธานี			๐
	๖๕	บึงกาฬ	๖		๖
	รวม		๓๖	๐	๓๖
สทบ.เขต ๑๑ จ.อุบลราชธานี	๖๖	อุบลราชธานี			๐
	๖๗	ยโสธร			๐
	๖๘	ร้อยเอ็ด			๐
	๖๙	ศรีสะเกษ			๐
	๗๐	อำนาจเจริญ			๐
	รวม		๐	๐	๐

**รายชื่อสถานที่ดำเนินการ โครงการเพิ่มน้ำต้นทุนและระบบกระจายน้ำเพื่อสนับสนุนแผนปฏิบัติการฟื้นฟู เยียวยา เกษตรกร
ผู้ประสบภัยพื้นที่ช่วงและอุทกภัย ปี ๒๕๖๒ ของกระทรวงเกษตรและสหกรณ์ (ปศุสัตว์แปลงใหญ่และอื่นๆ) นอกเขตพื้นที่ประสบภัยพิบัติ จำนวน ๔๐๑ แห่ง
กรมทรัพยากรน้ำบาดาล กระทรวงทรัพยากรธรรมชาติและสิ่งแวดล้อม
ประจำปีงบประมาณ พ.ศ.๒๕๖๒ (งบกลาง) ในเขตพื้นที่ลุ่มน้ำโขง ตะวันออกเฉียงเหนือ**

ลำดับ	สทบ. เขต	ชื่อ บ้าน/วิสาหกิจชุมชน/กลุ่มเกษตรกรแปลงใหญ่	ตำบล	อำเภอ	จังหวัด	ประเภทแปลงใหญ่	ประเภท	พื้นที่ประสบภัยพิบัติ			พิกัด			
							นา=๑ ปศุสัตว์=๒	ฝนทิ้งช่วง	ภัยแล้ง	อุทกภัย	E	N	LAT	LONG
๓๔๘	๑๐	แปลงใหญ่เสาวรสอินทรีย์ จุดที่ ๑	กุรุคุ	เมืองนครพนม	นครพนม	เสาวรส และข้าว	๒	-	-	-	450984	1912636	0.000000	0.000000
๓๔๙	๑๐	แปลงใหญ่เสาวรสอินทรีย์ จุดที่ ๒	กุรุคุ	เมืองนครพนม	นครพนม	เสาวรส และข้าว	๒	-	-	-	450984	1912636	0.000000	0.000000
๓๕๐	๑๐	วิสาหกิจชุมชนกลุ่มผู้ปลูกแตงโม ต.นาคำ จุดที่ ๑	นาคำ	ศรีสงคราม	นครพนม	แตงโม	๒	-	-	-	416723	1954627	0.000000	0.000000
๓๕๑	๑๐	วิสาหกิจชุมชนกลุ่มผู้ปลูกแตงโม ต.นาคำ จุดที่ ๒	นาคำ	ศรีสงคราม	นครพนม	แตงโม	๒	-	-	-	416723	1954627	0.000000	0.000000
๓๕๒	๑๐	วิสาหกิจชุมชนกลุ่มผู้ปลูกแตงโม ต.นาคำ จุดที่ ๓	นาคำ	ศรีสงคราม	นครพนม	แตงโม	๒	-	-	-	416723	1954627	0.000000	0.000000
๓๕๓	๑๐	วิสาหกิจชุมชนกลุ่มผู้ปลูกแตงโม ต.นาคำ จุดที่ ๔	นาคำ	ศรีสงคราม	นครพนม	แตงโม	๒	-	-	-	416723	1954627	0.000000	0.000000
๓๕๔	๑๐	ศูนย์ข้าวชุมชนตำบลบ้านผึ้ง หมู่ที่ ๑๓ จุดที่ ๑	บ้านผึ้ง	เมือง	นครพนม	ข้าว	๒	-	-	-	457895	1916044	17.329446	104.603741
๓๕๕	๑๐	ศูนย์ข้าวชุมชนตำบลบ้านผึ้ง หมู่ที่ ๑๓ จุดที่ ๒	บ้านผึ้ง	เมือง	นครพนม	ข้าว	๒	-	-	-	458848	1916711	17.335492	104.612697
๓๕๖	๑๐	ศูนย์ข้าวชุมชนตำบลบ้านผึ้ง หมู่ที่ ๑๓ จุดที่ ๓	บ้านผึ้ง	เมือง	นครพนม	ข้าว	๒	-	-	-	458326	1916114	17.330087	104.607796
๓๕๗	๑๐	ศูนย์ข้าวชุมชนตำบลบ้านผึ้ง หมู่ที่ ๑๓ จุดที่ ๔	บ้านผึ้ง	เมือง	นครพนม	ข้าว	๒	-	-	-	458215	1916351	17.332227	104.606746
๓๕๘	๑๐	แปลงใหญ่ฟริกบ้านกุดชู จุดที่ ๑	โพธิ์ไพศาล	กุสุมาลย์	สกลนคร	ฟริก	๒	-	-	-	428749	1925212	17.411578	104.329147
๓๕๙	๑๐	แปลงใหญ่ฟริกบ้านกุดชู จุดที่ ๒	โพธิ์ไพศาล	กุสุมาลย์	สกลนคร	ฟริก	๒	-	-	-	428749	1925212	17.411578	104.329147
๓๖๐	๑๐	แปลงใหญ่ฟริกบ้านกุดชู จุดที่ ๓	โพธิ์ไพศาล	กุสุมาลย์	สกลนคร	ฟริก	๒	-	-	-	428749	1925212	17.411578	104.329147
๓๖๑	๑๐	แปลงใหญ่ฟริกบ้านกุดชู จุดที่ ๔	โพธิ์ไพศาล	กุสุมาลย์	สกลนคร	ฟริก	๒	-	-	-	428749	1925212	17.411578	104.329147
๓๖๒	๑๐	แปลงใหญ่ฟริกบ้านกุดชู จุดที่ ๕	โพธิ์ไพศาล	กุสุมาลย์	สกลนคร	ฟริก	๒	-	-	-	428749	1925212	17.411578	104.329147
๓๖๓	๑๐	แปลงใหญ่ฟริกบ้านกุดชู จุดที่ ๖	โพธิ์ไพศาล	กุสุมาลย์	สกลนคร	ฟริก	๒	-	-	-	428749	1925212	17.411578	104.329147
๓๖๔	๑๐	แปลงใหญ่ฟริกบ้านกุดชู จุดที่ ๗	โพธิ์ไพศาล	กุสุมาลย์	สกลนคร	ฟริก	๒	-	-	-	428749	1925212	17.411578	104.329147
๓๖๕	๑๐	แปลงใหญ่ฟริกบ้านกุดชู จุดที่ ๘	โพธิ์ไพศาล	กุสุมาลย์	สกลนคร	ฟริก	๒	-	-	-	428749	1925212	17.411578	104.329147
๓๖๖	๑๐	แปลงใหญ่ฟริกบ้านกุดชู จุดที่ ๙	โพธิ์ไพศาล	กุสุมาลย์	สกลนคร	ฟริก	๒	-	-	-	428749	1925212	17.411578	104.329147
๓๖๗	๑๐	แปลงใหญ่ฟริกบ้านกุดชู จุดที่ ๑๐	โพธิ์ไพศาล	กุสุมาลย์	สกลนคร	ฟริก	๒	-	-	-	428749	1925212	17.411578	104.329147
๓๖๘	๑๐	วิสาหกิจชุมชนกลุ่มผู้ปลูกมันสำปะหลัง ต.นาโง จุดที่ ๑	นาโง	พรรณานิคม	สกลนคร	มันสำปะหลัง	๒	-	-	-	381673	1897103	17.155565	103.887495
๓๖๙	๑๐	วิสาหกิจชุมชนกลุ่มผู้ปลูกมันสำปะหลัง ต.นาโง จุดที่ ๒	นาโง	พรรณานิคม	สกลนคร	มันสำปะหลัง	๒	-	-	-	381673	1897103	17.155565	103.887495
๓๗๐	๑๐	วิสาหกิจชุมชนกลุ่มผู้ปลูกมันสำปะหลัง ต.นาโง จุดที่ ๓	นาโง	พรรณานิคม	สกลนคร	มันสำปะหลัง	๒	-	-	-	381673	1897103	17.155565	103.887495
๓๗๑	๑๐	วิสาหกิจชุมชนกลุ่มผู้ปลูกมันสำปะหลัง ต.นาโง จุดที่ ๔	นาโง	พรรณานิคม	สกลนคร	มันสำปะหลัง	๒	-	-	-	381673	1897103	17.155565	103.887495
๓๗๒	๑๐	วิสาหกิจชุมชนกลุ่มผู้ปลูกมันสำปะหลัง ต.นาโง จุดที่ ๕	นาโง	พรรณานิคม	สกลนคร	มันสำปะหลัง	๒	-	-	-	381673	1897103	17.155565	103.887495
๓๗๓	๑๐	วิสาหกิจชุมชนกลุ่มผู้ปลูกมันสำปะหลัง ต.นาโง จุดที่ ๖	นาโง	พรรณานิคม	สกลนคร	มันสำปะหลัง	๒	-	-	-	381673	1897103	17.155565	103.887495
๓๗๔	๑๐	วิสาหกิจชุมชนกลุ่มผู้ปลูกมันสำปะหลัง ต.นาโง จุดที่ ๗	นาโง	พรรณานิคม	สกลนคร	มันสำปะหลัง	๒	-	-	-	381673	1897103	17.155565	103.887495
๓๗๕	๑๐	วิสาหกิจชุมชนกลุ่มผู้ปลูกมันสำปะหลัง ต.นาโง จุดที่ ๘	นาโง	พรรณานิคม	สกลนคร	มันสำปะหลัง	๒	-	-	-	381673	1897103	17.155565	103.887495
๓๗๖	๑๐	วิสาหกิจชุมชนกลุ่มผู้ปลูกมันสำปะหลัง ต.นาโง จุดที่ ๙	นาโง	พรรณานิคม	สกลนคร	มันสำปะหลัง	๒	-	-	-	381673	1897103	17.155565	103.887495
๓๗๗	๑๐	วิสาหกิจชุมชนกลุ่มผู้ปลูกมันสำปะหลัง ต.นาโง จุดที่ ๑๐	นาโง	พรรณานิคม	สกลนคร	มันสำปะหลัง	๒	-	-	-	381673	1897103	17.155565	103.887495
๓๗๘	๑๐	แปลงใหญ่ขางพารา ต.ถ้ำเจริญ จุดที่ ๑	ถ้ำเจริญ	โซ่พิสัย	บึงกาฬ	ขางพารา	๒	-	-	-	334758	2012883	18.207515	103.445160
๓๗๙	๑๐	แปลงใหญ่ขางพารา ต.ถ้ำเจริญ จุดที่ ๒	ถ้ำเจริญ	โซ่พิสัย	บึงกาฬ	ขางพารา	๒	-	-	-	334758	2012883	18.207515	103.445160
๓๘๐	๑๐	แปลงใหญ่ขางพารา ต.ถ้ำเจริญ จุดที่ ๓	ถ้ำเจริญ	โซ่พิสัย	บึงกาฬ	ขางพารา	๒	-	-	-	334758	2012883	18.207515	103.445160
๓๘๑	๑๐	แปลงใหญ่ขางพารา ต.ถ้ำเจริญ จุดที่ ๔	ถ้ำเจริญ	โซ่พิสัย	บึงกาฬ	ขางพารา	๒	-	-	-	334758	2012883	18.207515	103.445160
๓๘๒	๑๐	แปลงใหญ่ขางพารา ต.ถ้ำเจริญ จุดที่ ๕	ถ้ำเจริญ	โซ่พิสัย	บึงกาฬ	ขางพารา	๒	-	-	-	334758	2012883	18.207515	103.445160
๓๘๓	๑๐	แปลงใหญ่ขางพารา ต.ถ้ำเจริญ จุดที่ ๖	ถ้ำเจริญ	โซ่พิสัย	บึงกาฬ	ขางพารา	๒	-	-	-	334758	2012883	18.207515	103.445160

กรอบการเสนอโครงการเพิ่มน้ำต้นทุนและระบบกระจายน้ำเพื่อสนับสนุนแผนปฏิบัติการฟื้นฟู เยียวยา เกษตรกรผู้ประสบภัย
 ฝนทิ้งช่วงและอุทกภัย ปี ๒๕๖๒ ของกระทรวงเกษตรและสหกรณ์ (นาแปลงใหญ่ และปศุสัตว์แปลงใหญ่) ในเขตพื้นที่ประสบภัยพิบัติ จำนวน ๒๓๗ แปลง
 กรมทรัพยากรน้ำบาดาล กระทรวงทรัพยากรธรรมชาติและสิ่งแวดล้อม ประจำปีงบประมาณ พ.ศ. ๒๕๖๒ (งบกลาง)

ในเขตพื้นที่ลุ่มน้ำโขง (ภาคตะวันออกเฉียงเหนือ)

หน่วยงาน รับผิดชอบ	ลำดับที่	จังหวัด	อยู่ในประกาศภัยพิบัติ		จำนวน (แปลง)
			ปศุสัตว์	ข้าว	
สทบ.เขต ๑๐ จ.อุดรธานี	๖๐	นครพนม			๐
	๖๑	มุกดาหาร			๐
	๖๒	สกลนคร			๐
	๖๓	หนองคาย			๐
	๖๔	อุดรธานี			๐
	๖๕	บึงกาฬ			๐
	รวม		๐		๐
สทบ.เขต ๑๑ จ.อุบลราชธานี	๖๖	อุบลราชธานี	๑๐		๑๐
	๖๗	ยโสธร			๐
	๖๘	ร้อยเอ็ด			๐
	๖๙	ศรีสะเกษ			๐
	๗๐	อำนาจเจริญ	๐		๐
	รวม		๑๐		๑๐

งบประมาณรายจ่ายประจำปีงบประมาณ พ.ศ. 2563

แผนงานบูรณาการบริหารจัดการทรัพยากรน้ำ

งบกลาง (โครงการเพิ่มน้ำต้นทุนและระบบกระจายน้ำเพื่อสนับสนุนแผนปฏิบัติการฟื้นฟูเยียวยาเกษตรกรผู้ประสบอุทกภัยและฝนทิ้งช่วง)

กรมทรัพยากรน้ำ กระทรวงทรัพยากรธรรมชาติและสิ่งแวดล้อม

ตารางแผนงาน/โครงการ ด้านทรัพยากรน้ำ (สำหรับจังหวัด กลุ่มจังหวัดและหน่วยงานท้องถิ่น)

(1) ลำดับ	(2) หน่วยงานรับผิดชอบ **	(3) ชื่อแผนงาน / โครงการ / รายการ **	(4)-(7) สถานที่ดำเนินการ								(8)-(11) ผลลัพธ์/ผลสัมฤทธิ์		(12)-(16) การดำเนินการโครงการ		
			(4) ที่ตั้ง				(5) ลุ่มน้ำ		(6) พิกัด (WGS)		(12) จำนวน	(13) หน่วย	(14) ปีเริ่มต้น (พ.ศ.)	(15) ปีสิ้นสุด (พ.ศ.)	(16) งบประมาณ ตามพรบ./แผนงาน (ล้านบาท)
			หมู่บ้าน	ตำบล	อำเภอ	จังหวัด	ลุ่มน้ำหลัก	ลุ่มน้ำย่อย	lat	long					
											40.665				1967.9732
1	กรมทรัพยากรน้ำ	อนุรักษ์ฟื้นฟูแหล่งน้ำห้วยน้ำขาว และระบบกระจายน้ำ	เชียงคาน	เชียงคาน	เชียงคาน	เลย	02	โขง	17.90124 6	11.67854 9	2.075	ล้าน ลบ.ม.	2564	2565	266.3950
2	กรมทรัพยากรน้ำ	ปรับปรุงซ่อมแซมอ่างเก็บน้ำห้วยหนองหาร และระบบกระจายน้ำ		ไชยบุรี	ท่าอุเทน	นครพนม	02	โขง	17.63860 9	8.434631	6.92	ล้าน ลบ.ม.	2564	2565	63.8969
3	กรมทรัพยากรน้ำ	ปรับปรุงซ่อมแซมอ่างเก็บน้ำห้วยเสียว และระบบกระจายน้ำ		บ้านหินโงม	สร้างคอม	อุดรธานี	02	โขง	17.76448 5	7.092264	2.67	ล้าน ลบ.ม.	2564	2565	160.1118
4	กรมทรัพยากรน้ำ	โครงการติดตามตรวจสอบและประเมินผลคุณภาพน้ำลุ่มน้ำโขงในส่วนของประเทศไทย (8 แห่ง)					02	โขง			1	แห่ง	2564	2564	1.2000
5	กรมทรัพยากรน้ำ	โครงการตรวจติดตามคุณภาพน้ำสำหรับการพัฒนาฐานข้อมูลคุณภาพน้ำ ของแหล่งฐานน้ำที่อนุรักษ์ พัฒนาและฟื้นฟูโดยกรมทรัพยากรน้ำ					02	โขง			1	แห่ง	2564	2564	2.2000
6	กรมทรัพยากรน้ำ	โครงการติดตั้งระบบเตือนภัยล่วงหน้า Early Warning สำหรับพื้นที่เสี่ยงอุทกภัย - ดินถล่ม ในพื้นที่ลาดชันและพื้นที่ราบเชิงเขา					02	โขง			1	แห่ง	2564	2564	43.6150
7	กรมทรัพยากรน้ำ	โครงการพัฒนาเพิ่มประสิทธิภาพการสำรวจข้อมูลอุทกภาพและคุณภาพน้ำเพื่อการบริหารจัดการน้ำแบบบูรณาการ					02	โขง			1	แห่ง	2564	2564	21.0640
8	กรมทรัพยากรน้ำ	โครงการพัฒนาเพิ่มประสิทธิภาพเครือข่ายสถานีอุทก-อุตุวิทยาเพื่อรองรับการบริหารจัดการน้ำแบบบูรณาการ (ภาคตะวันออกเฉียงเหนือ)					02	โขง			1	แห่ง	2564	2564	53.9843
9	กรมทรัพยากรน้ำ	โครงการพัฒนาแนวทางควบคุมการชะล้างพังทลายของดินและการทับถมของตะกอนดินแบบบูรณาการในลุ่มน้ำทั้งระบบ					02	โขง			1	แห่ง	2564	2564	5.0000
10	กรมทรัพยากรน้ำ	โครงการพัฒนาระบบข้อมูลอุทก-อุทกวิทยา และระบบเตือนภัยน้ำท่วม-น้ำแล้ง เพื่อการบริหารจัดการน้ำและการเกษตรบนพื้นที่สูง สนับสนุนโครงการพัฒนาพื้นที่สูงแบบโครงการหลวง					02	โขง			1	แห่ง	2564	2564	4.9500
11	กรมทรัพยากรน้ำ	โครงการค่าใช้จ่ายในการปรับปรุงศูนย์ข้อมูล เพื่อบริหารจัดการน้ำในพื้นที่เกษตรน้ำฝน					02	โขง			1	แห่ง	2564	2564	60.0000
12	กรมทรัพยากรน้ำ	โครงการค่าใช้จ่ายในการพัฒนาศูนย์ข้อมูลเพื่อการบริหารจัดการน้ำในพื้นที่เกษตรน้ำฝน ในพื้นที่ภาคตะวันออกเฉียงเหนือ (4 พื้นที่)					02	โขง			1	แห่ง	2564	2564	72.4000

งบประมาณรายจ่ายประจำปีงบประมาณ พ.ศ. 2563

แผนงานบูรณาการบริหารจัดการทรัพยากรน้ำ

งบกลาง (โครงการเพิ่มน้ำต้นทุนและระบบกระจายน้ำเพื่อสนับสนุนแผนปฏิบัติการฟื้นฟูเยียวยาเกษตรกรผู้ประสบอุทกภัยและฝนทิ้งช่วง)

กรมทรัพยากรน้ำ กระทรวงทรัพยากรธรรมชาติและสิ่งแวดล้อม

ตารางแผนงาน/โครงการ ด้านทรัพยากรน้ำ (สำหรับจังหวัด กลุ่มจังหวัดและหน่วยงานท้องถิ่น)

(1) ลำดับ	(2) หน่วยงานรับผิดชอบ **	(3) ชื่อแผนงาน / โครงการ / รายการ **	(4)-(7) สถานที่ดำเนินการ							(8)-(9) พิกัด (WGS)		(10)-(11) ผลลัพธ์/ผลสัมฤทธิ์		(12)-(16) การดำเนินการโครงการ					
			(4) ที่ตั้ง				(5) หมู่บ้าน		(6) ตำบล		(7) อำเภอ		(8) จังหวัด		(10) จำนวน	(11) หน่วย	(12) ปีเริ่มต้น (พ.ศ.)	(13) ปีสิ้นสุด (พ.ศ.)	(14) งบประมาณ ตามพรบ./แผนงาน (ล้านบาท)
			(4) หมู่บ้าน	(5) ตำบล	(6) อำเภอ	(7) จังหวัด	(8) หมู่บ้านหลัก	(9) หมู่บ้านย่อย	(10) lat	(11) long									
13	กรมทรัพยากรน้ำ	โครงการค่าใช้จ่ายในการพัฒนาระบบติดตามสถานการณ์น้ำทางไกลอัตโนมัติ (ลุ่มน้ำสงคราม-ห้วยหลวง) (30 สถานี)											1	แห่ง	2564	2564	35.0000		
14	กรมทรัพยากรน้ำ	โครงการค่าใช้จ่ายในการจ้างที่ปรึกษาจัดทำหลักเกณฑ์ วิธีการ และเงื่อนไข และการประยุกต์ใช้งานระบบการใช้น้ำแบบผสมผสาน (Conjunctive Use) ของพื้นที่เกษตรน้ำฝน (4 พื้นที่)											1	แห่ง	2564	2564	60.0000		
15	กรมทรัพยากรน้ำ	โครงการค่าใช้จ่ายในการจ้างที่ปรึกษาจัดทำหลักเกณฑ์ วิธีการ และเงื่อนไข ด้านการจัดสรรน้ำและการใช้น้ำ ประเภทที่ 2 และ 3 ในพื้นที่เกษตรน้ำฝน											1	แห่ง	2564	2564	28.0000		
16	กรมทรัพยากรน้ำ	โครงการค่าใช้จ่ายในการจ้างที่ปรึกษาสำรวจภาคตัดลำน้ำในพื้นที่ลุ่มน้ำสาขา 254 ลุ่มน้ำ ในพื้นที่ภาคตะวันออกเฉียงเหนือ (4 พื้นที่)											1	แห่ง	2564	2564	40.0000		
17	กรมทรัพยากรน้ำ	โครงการค่าใช้จ่ายในการบริหารจัดการเพื่อรองรับสภาวะวิกฤติน้ำ (11 พื้นที่)											1	แห่ง	2564	2564	100.0000		
18	กรมทรัพยากรน้ำ	โครงการค่าใช้จ่ายในการบำรุงรักษาระบบตรวจวัดสภาพน้ำทางไกลอัตโนมัติและระบบส่งข้อมูลสัญญาณภาพ (256 สถานี)											1	แห่ง	2564	2564	14.5000		
19	กรมทรัพยากรน้ำ	โครงการค่าใช้จ่ายในการพัฒนาระบบ IoTs (Internet of Things) ร่วมกับโครงการระบบกระจายน้ำด้วยพลังงานแสงอาทิตย์ ระยะที่ 1 (40 แห่ง)											1	แห่ง	2564	2564	40.0000		
20	กรมทรัพยากรน้ำ	จ้างที่ปรึกษาศึกษาสำรวจและออกแบบ โครงการพัฒนาอนุรักษ์ฟื้นฟู และระบบกระจายน้ำ ในพื้นที่เกษตรน้ำฝนนอกเขตชลประทาน พื้นที่ลุ่มต่ำลำน้ำสาขาแม่น้ำโขง											1	แห่ง	2564	2564	198.9997		
21	กรมทรัพยากรน้ำ	การปรับปรุงฐานข้อมูลแหล่งน้ำ และศึกษาเพื่อจัดทำแผนงานโครงการสำรวจความเหมาะสม สำรวจออกแบบศึกษาผลกระทบสิ่งแวดล้อมเบื้องต้น โครงการอนุรักษ์ฟื้นฟูแหล่งน้ำ (หนองบึงสระ)											1	แห่ง	2564	2564	60.4525		
22	กรมทรัพยากรน้ำ	พัฒนาพื้นที่ลุ่มต่ำในเขตภาคตะวันออกเฉียงเหนือ (ลุ่มน้ำโขงชี และมูล)											1	แห่ง	2564	2564	239.1300		
23	กรมทรัพยากรน้ำ	ค่าใช้จ่ายในการจ้างเหมาบริการ สำรวจ ออกแบบ เพื่อเพิ่มน้ำต้นทุน แหล่งน้ำเพื่อการรักษาระบบนิเวศตามธรรมชาติ											1	แห่ง	2564	2564	50.0000		

งบประมาณรายจ่ายประจำปีงบประมาณ พ.ศ. 2563

แผนงานบูรณาการบริหารจัดการทรัพยากรน้ำ

งบกลาง (โครงการเพิ่มน้ำต้นทุนและระบบกระจายน้ำเพื่อสนับสนุนแผนปฏิบัติการฟื้นฟูเยียวยาเกษตรกรผู้ประสบอุทกภัยและฝนทิ้งช่วง)

กรมทรัพยากรน้ำ กระทรวงทรัพยากรธรรมชาติและสิ่งแวดล้อม

ตารางแผนงาน/โครงการ ด้านทรัพยากรน้ำ (สำหรับจังหวัด กลุ่มจังหวัดและหน่วยงานท้องถิ่น)

(1) ลำดับ	(2) หน่วยงานรับผิดชอบ **	(3) ชื่อแผนงาน / โครงการ / รายการ **	(4)-(7) สถานที่ดำเนินการ							(8)-(11) พิกัด (WGS)		(12)-(13) ผลลัพธ์/ผลสัมฤทธิ์		(14)-(16) การดำเนินการโครงการ					
			(4) ที่ตั้ง				(5) หมู่บ้าน		(6) ตำบล		(7) อำเภอ		(8) จังหวัด		(9) จำนวน	(10) หน่วย	(11) ปีเริ่มต้น (พ.ศ.)	(12) ปีสิ้นสุด (พ.ศ.)	(13) งบประมาณ ตามพรบ./แผนงาน (ล้านบาท)
			(4) หมู่บ้าน	(5) ตำบล	(6) อำเภอ	(7) จังหวัด	(8) ลุ่มน้ำหลัก	(9) ลุ่มน้ำย่อย	(10) lat	(11) long									
24	กรมทรัพยากรน้ำ	ค่าใช้จ่ายในการจ้างที่ปรึกษาศึกษาความเหมาะสม สํารวจ ออกแบบ เพื่อจัดหาน้ำและเพิ่มน้ำต้นทุนสนับสนุนน้ำเพื่อ สัตว์ป่าและช้างป่าทั่วประเทศ								02	โขง			1	แห่ง	2564	2564	50.0000	
25	กรมทรัพยากรน้ำ	ค่าใช้จ่ายในการศึกษาวิเคราะห์และประเมินผลสัมฤทธิ์ของ การพัฒนาแหล่งน้ำเพื่อรองรับการบริหารจัดการภาครัฐแนว ใหม่								02	โขง			1	แห่ง	2564	2564	1.0000	
26	กรมทรัพยากรน้ำ	ค่าใช้จ่ายในการจ้างที่ปรึกษาศึกษาทบทวนความเหมาะสม ออกแบบรายละเอียด โครงการพัฒนา อนุรักษ์และฟื้นฟู แหล่งน้ำและระบบกระจายน้ำในพื้นที่เกษตรน้ำฝน								02	โขง			1	แห่ง	2564	2564	19.5000	
27	กรมทรัพยากรน้ำ	ค่าใช้จ่ายในการจ้างที่ปรึกษาควบคุมงานและจัดการงาน ก่อสร้างโครงการพัฒนา อนุรักษ์ และฟื้นฟูแหล่งน้ำ								02	โขง			1	แห่ง	2564	2564	40.0000	
28	กรมทรัพยากรน้ำ	ค่าใช้จ่ายในการจ้างที่ปรึกษาควบคุมและตรวจสอบการศึกษา ความเหมาะสม สํารวจ ออกแบบ โครงการอนุรักษ์ ฟื้นฟู พัฒนาแหล่งน้ำชุมชน และระบบกระจายน้ำในพื้นที่เกษตร น้ำฝนในตำบล และโครงการเพิ่มประสิทธิภาพการระบายน้ำ ของลำน้ำสาขา								02	โขง			1	แห่ง	2564	2564	50.0000	
29	กรมทรัพยากรน้ำ	ค่าใช้จ่ายในการจ้างที่ปรึกษาพัฒนาและบริหารจัดการ ระบบงานสำรวจและออกแบบแหล่งน้ำอัจฉริยะ								02	โขง			1	แห่ง	2564	2564	50.0000	
30	กรมทรัพยากรน้ำ	ค่าใช้จ่ายจ้างที่ปรึกษาการจัดทำแผนอนุรักษ์และพัฒนา ทรัพยากรน้ำสาธารณะ ระยะ 20 ปี								02	โขง			1	แห่ง	2564	2564	19.5000	
31	กรมทรัพยากรน้ำ	ค่าใช้จ่ายการอนุรักษ์และพัฒนาทรัพยากรน้ำสาธารณะแบบมี ส่วนร่วม								02	โขง			1	แห่ง	2564	2564	114.0740	
32	กรมทรัพยากรน้ำ	ค่าใช้จ่ายวันอนุรักษ์และพัฒนาแม่น้ำ คู คลอง แห่งชาติ								02	โขง			1	แห่ง	2564	2564	3.0000	

งบประมาณรายจ่ายประจำปีงบประมาณ พ.ศ. 2563

แผนงานบูรณาการบริหารจัดการทรัพยากรน้ำ

งบกลาง (โครงการเพิ่มน้ำต้นทุนและระบบกระจายน้ำเพื่อสนับสนุนแผนปฏิบัติการฟื้นฟูเยียวยาเกษตรกรผู้ประสบอุทกภัยและฝนทิ้งช่วง)

กรมทรัพยากรน้ำ กระทรวงทรัพยากรธรรมชาติและสิ่งแวดล้อม

ตารางแผนงาน/โครงการ ด้านทรัพยากรน้ำ (สำหรับจังหวัด กลุ่มจังหวัดและหน่วยงานท้องถิ่น)

(1)	(2)	(3)	(4)	(5)	(6)	(7)	(8)	(9)	(10)	(11)	(12)	(13)	(14)	(15)	(16)
ลำดับ	หน่วยงานรับผิดชอบ **	ชื่อแผนงาน / โครงการ / รายการ **	สถานที่ดำเนินการ								ผลลัพธ์/ผลสัมฤทธิ์		การดำเนินการโครงการ		
			ที่ตั้ง				ลุ่มน้ำ		พิกัด (WGS)		จำนวน	หน่วย	ปีเริ่มต้น (พ.ศ.)	ปีสิ้นสุด (พ.ศ.)	งบประมาณ ตามพรบ./แผนงาน (ล้านบาท)
			หมู่บ้าน	ตำบล	อำเภอ	จังหวัด	ลุ่มน้ำหลัก	ลุ่มน้ำย่อย	lat	long					
											6				67.600
1	สทท.3	โครงการก่อสร้างระบบกระจายน้ำ เกษตรแปลงใหญ่ (แดงโม)		นาคำ	ศรีสงคราม	นครพนม	02	โขง	17.6496	104.3668	1	แห่ง	2563	2563	28.0000
2	สทท.3	โครงการก่อสร้างระบบกระจายน้ำ เกษตรแปลงใหญ่ (นาข้าว)		กุสุมาลย์	กุสุมาลย์	สกลนคร	02	โขง	17.3171	104.3314	1	แห่ง	2563	2563	4.9500
3	สทท.3	โครงการก่อสร้างระบบกระจายน้ำ เกษตรแปลงใหญ่ (นาข้าว)		บ้านขาม	เมืองหนองบัวลำภู	หนองบัวลำภู	02	โขง	17.1178	102.478	1	แห่ง	2563	2563	9.9000
4	สทท.3	โครงการก่อสร้างระบบกระจายน้ำ เกษตรแปลงใหญ่ (นาข้าว)		หนองบัวใต้	ศรีบุญเรือง	หนองบัวลำภู	02	โขง	16.8882	102.3688	1	แห่ง	2563	2563	9.9000
5	สทท.3	โครงการก่อสร้างระบบกระจายน้ำ เกษตรแปลงใหญ่ (นาข้าว)		หนองสวรรค์	เมืองหนองบัวลำภู	หนองบัวลำภู	02	โขง	17.2157	102.3004	1	แห่ง	2563	2563	9.9000
6	สทท.3	โครงการก่อสร้างระบบกระจายน้ำ เกษตรแปลงใหญ่ (นาข้าว)		บ้านเป่า	หนองสูง	มุกดาหาร	02	โขง	16.41989	104.3411	1	แห่ง	2563	2563	4.9500

งบประมาณรายจ่ายประจำปีงบประมาณ พ.ศ. 2564
แผนงานบูรณาการบริหารจัดการทรัพยากรน้ำ
งบลงทุน (ที่ดินและก่อสร้าง) รายการอนุรักษ์ฟื้นฟูและพัฒนาแหล่งน้ำ
กรมทรัพยากรน้ำ กระทรวงทรัพยากรธรรมชาติและสิ่งแวดล้อม

ตารางแผนงาน/โครงการ ด้านทรัพยากรน้ำ(สำหรับจังหวัด กลุ่มจังหวัดและหน่วยงานท้องถิ่น)

(1)	(2)	(3)	(4)								(5)		(6)		(7)		(8)		(9)		(10)		(11)		(12)		(13)		(14)		(15)		(16)	
			สถานที่ดำเนินการ								พิกัด (WGS)		ผลลัพธ์/ผลสัมฤทธิ์		การดำเนินการโครงการ						ยุทธศาสตร์													
			ที่ตั้ง			กลุ่มน้ำ		พิกัด (WGS)		จำนวน		ปีเริ่มต้น (พ.ศ.)	ปีสิ้นสุด (พ.ศ.)	งบประมาณ		ยุทธศาสตร์ที่																		
			หมู่บ้าน		ตำบล	อำเภอ		จังหวัด		กลุ่มน้ำหลัก	กลุ่มน้ำย่อย			lat	long		จำนวน	หน่วย	งบประมาณ															
											จำนวน			หน่วย	ตามพรบ./แผนงาน (ล้านบาท)																			
1	สภ.3	อนุรักษ์ฟื้นฟูแหล่งน้ำหนองบ่อแช	ท่ากมแดง หมู่ที่ 1	ท่ากมแดง	เขภา	บึงกาฬ	02	โขง	17.8738	103.7853	1	แห่ง	2564	2564	15.0000		ยุทธศาสตร์ที่ 1	การจัดการน้ำอุทกภัย																
2	สภ.3	อนุรักษ์ฟื้นฟูแหล่งน้ำหนองบ่อ	โนนสวรรค์ หมู่ที่ 4	หนองหัวช้าง	พระเจริญ	บึงกาฬ	02	โขง	18.1481	103.5525	1	แห่ง	2564	2564	15.0000		ยุทธศาสตร์ที่ 1	การจัดการน้ำอุทกภัย																
3	สภ.3	อนุรักษ์ฟื้นฟูแหล่งน้ำหนองหัวช้าง	หนองไธ หมู่ที่ 8	โนนสว่าง	เมือง	บึงกาฬ	02	โขง	18.3786	103.4494	1	แห่ง	2564	2564	10.0000		ยุทธศาสตร์ที่ 1	การจัดการน้ำอุทกภัย																
4	สภ.3	อนุรักษ์ฟื้นฟูแหล่งน้ำหนองบ่อคตน้อย ช่วง 1	คตน้อย หมู่ที่ 1	คตน้อย	นาหม	นครพนม	02	โขง	17.7533	104.0914	1	แห่ง	2564	2564	100.0000		ยุทธศาสตร์ที่ 2	การสร้างความมั่นคงของน้ำภาคการผลิต (เกษตร/อุตสาหกรรม)																
5	สภ.3	อนุรักษ์ฟื้นฟูแหล่งน้ำหนองกุดเลา ช่วง 1	ห้วยทราย	ห้วยหลวง	บ้านม่วง	สกลนคร	02	โขง	17.7666	103.3851	1	แห่ง	2564	2564	100.0000		ยุทธศาสตร์ที่ 2	การสร้างความมั่นคงของน้ำภาคการผลิต (เกษตร/อุตสาหกรรม)																
6	สภ.3	อนุรักษ์ฟื้นฟูแหล่งน้ำหนองจอกหนองนุ	ป่าเป้า หมู่ที่ 2	ค่งเย็น	บ้านคุด	อุดรธานี	02	โขง	17.6325	103.3932	1	แห่ง	2564	2564	100.0000		ยุทธศาสตร์ที่ 1	การจัดการน้ำอุทกภัย																
7	สภ.3	อนุรักษ์ฟื้นฟูแหล่งน้ำหนองกุดจับ	คองแสน หมู่ที่ 3	คองเย็น	บ้านคุด	อุดรธานี	02	โขง	17.6804	103.3994	1	แห่ง	2564	2564	50.0000		ยุทธศาสตร์ที่ 1	การจัดการน้ำอุทกภัย																
8	สภ.3	อนุรักษ์ฟื้นฟูแหล่งน้ำหนองบ่อค้ำ	คองเย็น หมู่ที่ 1	คองเย็น	บ้านคุด	อุดรธานี	02	โขง	17.6088	103.3965	1	แห่ง	2564	2564	100.0000		ยุทธศาสตร์ที่ 1	การจัดการน้ำอุทกภัย																
9	สภ.3	อนุรักษ์ฟื้นฟูแหล่งน้ำหนองพุใหญ่ ช่วง 1	0	พุใหญ่	พุ่น	อุดรธานี	02	โขง	17.5004	103.1943	1	แห่ง	2564	2564	100.0000		ยุทธศาสตร์ที่ 1	การจัดการน้ำอุทกภัย																
10	สภ.3	อนุรักษ์ฟื้นฟูแหล่งน้ำห้วยคังคำ ช่วง 2	หมู่ที่ 9,11	เหล่าคังคำ	โนนพิสัย	หนองคาย	02	โขง	17.9443	102.9596	1	แห่ง	2564	2564	100.0000		ยุทธศาสตร์ที่ 2	การสร้างความมั่นคงของน้ำภาคการผลิต (เกษตร/อุตสาหกรรม)																
11	สภ.3	อนุรักษ์ฟื้นฟูแหล่งน้ำห้วยใหญ่ ช่วง 1	เจริญศิลป์ หมู่ที่ 8	นาหัวบ่อ	โนนสวรรค์	นครพนม	02	โขง	17.4606	104.4049	1	แห่ง	2564	2564	100.0000		ยุทธศาสตร์ที่ 1	การจัดการน้ำอุทกภัย																
12	สภ.3	อนุรักษ์ฟื้นฟูแหล่งน้ำห้วยบังบา ช่วง 1	คตแดน หมู่ที่ 4	หนองลาด	เมือง	สกลนคร	02	โขง	17.3321	104.0412	1	แห่ง	2564	2564	100.0000		ยุทธศาสตร์ที่ 1	การจัดการน้ำอุทกภัย																
13	สภ.3	อนุรักษ์ฟื้นฟูแหล่งน้ำหนองนางแง ช่วง 1	ศาลเดี่ยว หมู่ที่ 4	ท่าเลอา	เขภา	บึงกาฬ	02	โขง	17.9528	103.7502	1	แห่ง	2564	2564	100.0000		ยุทธศาสตร์ที่ 1	การจัดการน้ำอุทกภัย																
14	สภ.3	อนุรักษ์ฟื้นฟูแหล่งน้ำลำน้ำมัน	ปากหมัน หมู่ที่ 4	ปากหมัน	คำชะอี	เลย	02	โขง	17.4916	101.1785	1	แห่ง	2564	2564	50.0000		ยุทธศาสตร์ที่ 3	การจัดการน้ำท่วมและอุทกภัย																
15	สภ.3	ก่อสร้างระบบกระจายน้ำด้วยพลังงานแสงอาทิตย์สนับสนุนโครงการรักษาน้ำเพื่อระบบขอนแก่น	หมากแข้ง หมู่ที่ 4	กกละตอน	คำชะอี	เลย	02	โขง	16.9958	101.1134	1	แห่ง	2564	2564	8.0000		ยุทธศาสตร์ที่ 5	อนุรักษ์ซึ่งพิทักษ์ภาคพื้นดินน้ำที่เสื่อมโทรมและป้องกันการหลายชนิด																
16	สภ.3	ปรับปรุงซ่อมแซมแหล่งน้ำฝายน้ำขึ้นห้วยคตแดน (ซ่อมเพื่อการถ่ายโอน)	ดงยาง	บ้านจันทร์	บ้านคุด	อุดรธานี	02	โขง	17.7890	103.2918	1	แห่ง	2564	2564	1.5000		ยุทธศาสตร์ที่ 1	การจัดการน้ำอุทกภัย																
17	สภ.3	ปรับปรุงซ่อมแซมแหล่งน้ำฝายน้ำขึ้นห้วยโมง บ้านจาน (ซ่อมเพื่อการถ่ายโอน)	ลาน	จำปาโม่ง	บ้านผือ	อุดรธานี	02	โขง	17.6084	102.3586	1	แห่ง	2564	2564	0.5000		ยุทธศาสตร์ที่ 1	การจัดการน้ำอุทกภัย																
18	สภ.3	ปรับปรุงซ่อมแซมแหล่งน้ำฝายน้ำขึ้นห้วยน้ำฟ้า (ซ่อมเพื่อการถ่ายโอน)	กลางใหญ่ หมู่ที่ 1	กลางใหญ่	บ้านผือ	อุดรธานี	02	โขง	17.7817	102.4230	1	แห่ง	2564	2564	1.5000		ยุทธศาสตร์ที่ 1	การจัดการน้ำอุทกภัย																
19	สภ.3	ปรับปรุงซ่อมแซมแหล่งน้ำฝายน้ำขึ้นห้วยน้ำฟ้า (ซ่อมเพื่อการถ่ายโอน)	ผานาง	ผานาง	เซาวัง	เลย	02	โขง	17.3479	101.9794	1	แห่ง	2564	2564	2.0000		ยุทธศาสตร์ที่ 1	การจัดการน้ำอุทกภัย																
20	สน.	ศึกษา สำรวจและออกแบบ โครงการพัฒนาอนุรักษ์ฟื้นฟูและระบบกระจายน้ำในพื้นที่เกษตรน้ำฝนนอกเขตชลประทาน พื้นที่ลุ่มต่ำ ลำน้ำสาขา ลุ่มน้ำโขง					02	โขง	-	-	40	แห่ง	2564	2564	85.9973		ยุทธศาสตร์ที่ 3	การจัดการน้ำท่วมและอุทกภัย																
21	สภ.3	ก่อสร้างระบบกระจายน้ำ เกษตรแปลงใหญ่ (นาข้าว)	ห้วยโธ	บ้านค้อ	โนนสวรรค์	นครพนม	02	โขง	17.4307	104.2178	1	แห่ง	2564	2564	4.9500		ยุทธศาสตร์ที่ 2	การสร้างความมั่นคงของน้ำภาคการผลิต (เกษตร/อุตสาหกรรม)																
22	สภ.3	ก่อสร้างระบบกระจายน้ำ เกษตรแปลงใหญ่ (แตงโม)	0	นาคำ	ศรีสงคราม	นครพนม	02	โขง	17.6496	104.3668	1	แห่ง	2564	2564	28.0000		ยุทธศาสตร์ที่ 2	การสร้างความมั่นคงของน้ำภาคการผลิต (เกษตร/อุตสาหกรรม)																
23	สภ.3	ก่อสร้างระบบกระจายน้ำ เกษตรแปลงใหญ่ (นาข้าว)	0	กุสุมาลัย	กุสุมาลัย	สกลนคร	02	โขง	17.3171	104.3314	1	แห่ง	2564	2564	4.9500		ยุทธศาสตร์ที่ 2	การสร้างความมั่นคงของน้ำภาคการผลิต (เกษตร/อุตสาหกรรม)																
24	สภ.3	ก่อสร้างระบบกระจายน้ำ เกษตรแปลงใหญ่ (นาข้าว)	0	ป่าไผ่	เขภา	บึงกาฬ	02	โขง	18.0631	103.7958	1	แห่ง	2564	2564	9.9000		ยุทธศาสตร์ที่ 2	การสร้างความมั่นคงของน้ำภาคการผลิต (เกษตร/อุตสาหกรรม)																
25	สภ.3	ก่อสร้างระบบกระจายน้ำ เกษตรแปลงใหญ่ (นาข้าว)	คตเก่า หมู่ที่ 9	ป่าไผ่	เขภา	บึงกาฬ	02	โขง	18.0023	103.8809	1	แห่ง	2564	2564	9.9000		ยุทธศาสตร์ที่ 2	การสร้างความมั่นคงของน้ำภาคการผลิต (เกษตร/อุตสาหกรรม)																
26	สภ.3	ก่อสร้างระบบกระจายน้ำ เกษตรแปลงใหญ่ (ผัก/สมุนไพร)	0	พรานพร้าว	ศรีเชียงใหม่	หนองคาย	02	โขง	17.9467	102.5883	1	แห่ง	2564	2564	4.9500		ยุทธศาสตร์ที่ 2	การสร้างความมั่นคงของน้ำภาคการผลิต (เกษตร/อุตสาหกรรม)																
27	สภ.3	ก่อสร้างระบบกระจายน้ำ เกษตรแปลงใหญ่ (กล้วยหอม)	0	วังหลวง	เมือไร่	หนองคาย	02	โขง	18.0758	103.2606	1	แห่ง	2564	2564	4.9500		ยุทธศาสตร์ที่ 2	การสร้างความมั่นคงของน้ำภาคการผลิต (เกษตร/อุตสาหกรรม)																
28	สภ.3	ก่อสร้างระบบกระจายน้ำ เกษตรแปลงใหญ่ (นาข้าว)	0	เหล่าคังคำ	โนนพิสัย	หนองคาย	02	โขง	17.8955	102.9144	1	แห่ง	2564	2564	9.9000		ยุทธศาสตร์ที่ 2	การสร้างความมั่นคงของน้ำภาคการผลิต (เกษตร/อุตสาหกรรม)																
29	สภ.3	แปลงใหญ่ข้าว ๓.นานะเชื้อ อ.ปลาปาก จ.นครพนม	0	นานะเชื้อ	ปลาปาก	นครพนม	02	โขง	17.2305	104.6681	1	แห่ง	2564	2564	4.9500		ยุทธศาสตร์ที่ 2	การสร้างความมั่นคงของน้ำภาคการผลิต (เกษตร/อุตสาหกรรม)																
30	สภ.3	แปลงใหญ่ข้าว ขยายพื้นที่ข้าวหอมมะลิ ต.บ้านท่า อ.ศรีสงคราม จ.นครพนม	0	บ้านท่า	ศรีสงคราม	นครพนม	02	โขง	17.6405	104.1331	1	แห่ง	2564	2564	9.9000		ยุทธศาสตร์ที่ 2	การสร้างความมั่นคงของน้ำภาคการผลิต (เกษตร/อุตสาหกรรม)																
31	สภ.3	แปลงใหญ่ข้าว บ.โคกสะอาด ม.7 ต.ไชย อ.โซ่พิสัย จ.บึงกาฬ	0	ไชย	โซ่พิสัย	บึงกาฬ	02	โขง	18.0489	103.4201	1	แห่ง	2564	2564	4.9500		ยุทธศาสตร์ที่ 2	การสร้างความมั่นคงของน้ำภาคการผลิต (เกษตร/อุตสาหกรรม)																
32	สภ.3	แปลงใหญ่ข้าว บ.หนองงู ม.3 ต.หนองหัวช้าง อ.พระเจริญ จ.บึงกาฬ	0	หนองหัวช้าง	พระเจริญ	บึงกาฬ	02	โขง	18.1035	103.5577	1	แห่ง	2564	2564	4.9500		ยุทธศาสตร์ที่ 2	การสร้างความมั่นคงของน้ำภาคการผลิต (เกษตร/อุตสาหกรรม)																
33	สภ.3	แปลงใหญ่ย่างพารา ม. 16 ต.ทรายขาว อ.วังสะพุง จ.เลย	0	ทรายขาว	วังสะพุง	เลย	02	โขง	17.2131	101.6456	1	แห่ง	2564	2564	4.9500		ยุทธศาสตร์ที่ 2	การสร้างความมั่นคงของน้ำภาคการผลิต (เกษตร/อุตสาหกรรม)																
34	สภ.3	แปลงใหญ่ข้าว ม.1 ต.นวน อ.หนองหิน จ.เลย	0	นวน	หนองหิน	เลย	02	โขง	17.0860	101.7945	1	แห่ง	2564	2564	4.9500		ยุทธศาสตร์ที่ 2	การสร้างความมั่นคงของน้ำภาคการผลิต (เกษตร/อุตสาหกรรม)																
35	สภ.3	แปลงใหญ่ย่างพารา ต.บึงใต้ อ.สว่างแดนดิน จ.สกลนคร	0	บึงใต้	สว่างแดนดิน	สกลนคร	02	โขง	17.4360	103.3313	1	แห่ง	2564	2564	4.9500		ยุทธศาสตร์ที่ 2	การสร้างความมั่นคงของน้ำภาคการผลิต (เกษตร/อุตสาหกรรม)																
36	สภ.3	แปลงใหญ่ย่างพารา กลุ่มเกษตรกรชาวสวนยางพาราทำข้างเจริญโพคาด	0	คงเหนือ	บ้านม่วง	สกลนคร	02	โขง	18.0527	103.5623	1	แห่ง	2564	2564	4.9500		ยุทธศาสตร์ที่ 2	การสร้างความมั่นคงของน้ำภาคการผลิต (เกษตร/อุตสาหกรรม)																
37	สภ.3	แปลงใหญ่ข้าว อ.สิรินธร จ.สกลนคร	0	คงเหนือ	สว่างแดนดิน	สกลนคร	02	โขง	17.3480	103.2926	1	แห่ง	2564	2564	4.9500		ยุทธศาสตร์ที่ 2	การสร้างความมั่นคงของน้ำภาคการผลิต (เกษตร/อุตสาหกรรม)																
38	สภ.3	แปลงใหญ่ไม้ดอกไม้ประดับ บ.ห้วยสำราญ ต.หนองไธ อ.เมือง จ.อุดรธานี	0	หนองไธ	เมือง	อุดรธานี	02	โขง	17.3108	102.6709	1	แห่ง	2564	2564	9.9000		ยุทธศาสตร์ที่ 2	การสร้างความมั่นคงของน้ำภาคการผลิต (เกษตร/อุตสาหกรรม)																
39	สภ.3	แปลงใหญ่ส่งเสริมประมงน้ำจืดบึงเวียง ม.10 ต.พุใหญ่	0	พุใหญ่	พุ่น	อุดรธานี	02	โขง	17.4846	103.1924	1	แห่ง	2564	2564	9.9000		ยุทธศาสตร์ที่ 2	การสร้างความมั่นคงของน้ำภาคการผลิต (เกษตร/อุตสาหกรรม)																
40	สภ.3	อนุรักษ์ฟื้นฟูแหล่งน้ำหนองแสง พร้อมระบบกระจายน้ำ	นาเพียง หมู่ที่ 5	ท่าบ่อสงคราม	ศรีสงคราม	นครพนม	02	โขง	17.6692	104.2468	1	แห่ง	2564	2564	35.0000		ยุทธศาสตร์ที่ 2	การสร้างความมั่นคงของน้ำภาคการผลิต (เกษตร/อุตสาหกรรม)																
41	สภ.3	อนุรักษ์ฟื้นฟูแหล่งน้ำห้วยโง่ พร้อมระบบกระจายน้ำ	คตหนองบัว หมู่ที่ 6	บ้านท่า	ศรีสงคราม	นครพนม	02	โขง	17.6809	104.1533	1	แห่ง	2564	2564	25.0000		ยุทธศาสตร์ที่ 2	การสร้างความมั่นคงของน้ำภาคการผลิต (เกษตร/อุตสาหกรรม)																

งบประมาณรายจ่ายประจำปีงบประมาณ พ.ศ. 2564

แผนงานบูรณาการบริหารจัดการทรัพยากรน้ำ

งบลงทุน (ที่ดินและสิ่งก่อสร้าง) รายการอนุรักษ์ฟื้นฟูและพัฒนาแหล่งน้ำ

กรมทรัพยากรน้ำ กระทรวงทรัพยากรธรรมชาติและสิ่งแวดล้อม

ตารางแผนงาน/โครงการ ด้านทรัพยากรน้ำ(สำหรับจังหวัด กลุ่มจังหวัดและหน่วยงานท้องถิ่น)

(1) ลำดับ	(2) หน่วยงานรับผิดชอบ **	(3) ชื่อแผนงาน / โครงการ / รายการ **	(4)-(8) สถานที่ดำเนินการ							(12) ผลลัพธ์/ผลสัมฤทธิ์	(14)-(15) การดำเนินการโครงการ			(16) ยุทธศาสตร์		
			(7) ที่ตั้ง				(8) กลุ่มน้ำ		(10) พิกัด (WGS)		ปริมาณ	ปีสิ้นสุด	งบประมาณ			
			หมู่บ้าน	ตำบล	อำเภอ	จังหวัด	กลุ่มน้ำหลัก	กลุ่มน้ำย่อย	lat						long	จำนวน
											(11) ปีเริ่มต้น (พ.ศ.)	(13) ปีสิ้นสุด (พ.ศ.)	(14) งบประมาณ ตามพรบ./แผนงาน (ล้านบาท)			
												1,946,467.3				
42	สภ.3	อนุรักษ์ฟื้นฟูแหล่งน้ำหนองสูง หรือระบบกระจายน้ำ	ดอนยาว หมู่ที่ 3	นาขาม	เรณูนคร	นครพนม	02	โขง	16.9729	104.1533	1	แห่ง	2564	2564	30.0000	ยุทธศาสตร์ที่ 2 การสร้างความมั่นคงของน้ำภาคการผลิต (เกษตร/อุตสาหกรรม)
43	สภ.3	อนุรักษ์ฟื้นฟูแหล่งน้ำหนองกระเทียม หรือระบบกระจายน้ำ	ดอนแสง, เจริญทอง หมู่ที่ 9,14	คำเตย	เมือง	นครพนม	02	โขง	17.2430	104.6936	1	แห่ง	2564	2564	40.0000	ยุทธศาสตร์ที่ 2 การสร้างความมั่นคงของน้ำภาคการผลิต (เกษตร/อุตสาหกรรม)
44	สภ.3	อนุรักษ์ฟื้นฟูแหล่งน้ำห้วยยางงาม	นาเวียงใหญ่ หมู่ที่ 12	คำชะอี	คำชะอี	เลย	02	โขง	17.3016	101.1532	1	แห่ง	2564	2564	2.5000	ยุทธศาสตร์ที่ 2 การสร้างความมั่นคงของน้ำภาคการผลิต (เกษตร/อุตสาหกรรม)
45	สภ.3	อนุรักษ์ฟื้นฟูแหล่งน้ำหนองลิ้งเปือย	ค่าง หมู่ที่ 6	ม่วง	บ้านม่วง	สกลนคร	02	โขง	17.9176	103.5748	1	แห่ง	2564	2564	10.0000	ยุทธศาสตร์ที่ 2 การสร้างความมั่นคงของน้ำภาคการผลิต (เกษตร/อุตสาหกรรม)
46	สภ.3	อนุรักษ์ฟื้นฟูแหล่งน้ำหนองนาหมอกเชอ ช่วงที่ 2	ท่าช้าง หมู่ที่ 10	คงเหนือ	บ้านม่วง	สกลนคร	02	โขง	18.0537	103.5618	1	แห่ง	2564	2564	5.0000	ยุทธศาสตร์ที่ 2 การสร้างความมั่นคงของน้ำภาคการผลิต (เกษตร/อุตสาหกรรม)
47	สภ.3	อนุรักษ์ฟื้นฟูแหล่งน้ำห้วยบึงเบา	ดอนแทน หมู่ที่ 4	หนองลาด	เมือง	สกลนคร	02	โขง	17.3326	104.0417	1	แห่ง	2564	2564	49.0000	ยุทธศาสตร์ที่ 2 การสร้างความมั่นคงของน้ำภาคการผลิต (เกษตร/อุตสาหกรรม)
48	สภ.3	ก่อสร้างระบบกระจายน้ำหนองค้ำหวง	เหล่าใหญ่ หมู่ที่ 2	วัดนา	ส่องดาว	สกลนคร	02	โขง	17.3654	103.5020	1	แห่ง	2564	2564	2.5000	ยุทธศาสตร์ที่ 2 การสร้างความมั่นคงของน้ำภาคการผลิต (เกษตร/อุตสาหกรรม)
49	สภ.3	ก่อสร้างระบบกระจายน้ำหนองข่อยหลอ	หนองแสง หมู่ที่ 9	ศาลโกนา	สว่างแดนดิน	สกลนคร	02	โขง	17.3865	103.6061	1	แห่ง	2564	2564	2.0000	ยุทธศาสตร์ที่ 2 การสร้างความมั่นคงของน้ำภาคการผลิต (เกษตร/อุตสาหกรรม)
50	สภ.3	อนุรักษ์ฟื้นฟูแหล่งน้ำหนองโสด	วัดวิสิข หมู่ที่ 9	รัตนวาปี	รัตนวาปี	หนองคาย	02	โขง	18.1619	103.1501	1	แห่ง	2564	2564	15.0000	ยุทธศาสตร์ที่ 2 การสร้างความมั่นคงของน้ำภาคการผลิต (เกษตร/อุตสาหกรรม)
51	สภ.3	อนุรักษ์ฟื้นฟูแหล่งน้ำหนองคันดิน	ตาแดง หมู่ที่ 3	พระบาทนาสีห์	รัตนวาปี	หนองคาย	02	โขง	18.1301	103.1508	1	แห่ง	2564	2564	9.0000	ยุทธศาสตร์ที่ 2 การสร้างความมั่นคงของน้ำภาคการผลิต (เกษตร/อุตสาหกรรม)
52	สภ.3	อนุรักษ์ฟื้นฟูแหล่งน้ำบ้านไร่บ้านศาลเหนือ	นาศาลเหนือ หมู่ที่ 2	ห้วยหลวง	โพธิ์สัย	หนองคาย	02	โขง	17.9638	102.9597	1	แห่ง	2564	2564	25.0000	ยุทธศาสตร์ที่ 2 การสร้างความมั่นคงของน้ำภาคการผลิต (เกษตร/อุตสาหกรรม)
53	สภ.3	อนุรักษ์ฟื้นฟูแหล่งน้ำห้วยหัว	โนนบ่อแดง หมู่ที่ 11	บ้านโคก	สุวรรณคูหา	หนองบัวลำภู	02	โขง	17.5126	102.1787	1	แห่ง	2564	2564	8.0000	ยุทธศาสตร์ที่ 2 การสร้างความมั่นคงของน้ำภาคการผลิต (เกษตร/อุตสาหกรรม)
54	สภ.3	อนุรักษ์ฟื้นฟูแหล่งน้ำลำห้วยขาม	ดงมะไฟ หมู่ที่ 3	ดงมะไฟ	สุวรรณคูหา	หนองบัวลำภู	02	โขง	17.6383	102.2100	1	แห่ง	2564	2564	16.0000	ยุทธศาสตร์ที่ 2 การสร้างความมั่นคงของน้ำภาคการผลิต (เกษตร/อุตสาหกรรม)
55	สภ.3	อนุรักษ์ฟื้นฟูแหล่งน้ำลำห้วยกอก	น้ำกุ่ม หมู่ที่ 11	นาสี	สุวรรณคูหา	หนองบัวลำภู	02	โขง	17.6270	102.3108	1	แห่ง	2564	2564	17.0000	ยุทธศาสตร์ที่ 2 การสร้างความมั่นคงของน้ำภาคการผลิต (เกษตร/อุตสาหกรรม)
56	สภ.3	อนุรักษ์ฟื้นฟูแหล่งน้ำหนองหวาย	กุศคำ หมู่ที่ 10	ทุ่งฝน	ทุ่งฝน	อุดรธานี	02	โขง	17.5263	103.3096	1	แห่ง	2564	2564	5.0000	ยุทธศาสตร์ที่ 2 การสร้างความมั่นคงของน้ำภาคการผลิต (เกษตร/อุตสาหกรรม)
57	สภ.3	อนุรักษ์ฟื้นฟูแหล่งน้ำหนองชะเปือม	โนนหอม หมู่ที่ 5	อ้อมกอก	บ้านคุง	อุดรธานี	02	โขง	17.5736	103.2791	1	แห่ง	2564	2564	5.0000	ยุทธศาสตร์ที่ 2 การสร้างความมั่นคงของน้ำภาคการผลิต (เกษตร/อุตสาหกรรม)
58	สภ.3	อนุรักษ์ฟื้นฟูแหล่งน้ำหนองค้ำกั้ง	คำคานา หมู่ที่ 8	ทุ่งฝน	ทุ่งฝน	อุดรธานี	02	โขง	17.4277	103.1787	1	แห่ง	2564	2564	5.0000	ยุทธศาสตร์ที่ 2 การสร้างความมั่นคงของน้ำภาคการผลิต (เกษตร/อุตสาหกรรม)
59	สภ.3	อนุรักษ์ฟื้นฟูแหล่งน้ำหนองกุงอยู่	หัวน้ำหมู่ หมู่ที่ 11	ดงมกลอย	พิบูลย์รักษ์	อุดรธานี	02	โขง	17.4726	102.9756	1	แห่ง	2564	2564	5.0000	ยุทธศาสตร์ที่ 2 การสร้างความมั่นคงของน้ำภาคการผลิต (เกษตร/อุตสาหกรรม)
60	สภ.3	ก่อสร้างระบบกระจายน้ำหนองเลี้ยวช้าง	ดอนแดง หมู่ที่ 3	ท่าบ่อสงคราม	ศรีสงคราม	นครพนม	02	โขง	17.6356	104.1804	1	แห่ง	2564	2564	2.0000	ยุทธศาสตร์ที่ 2 การสร้างความมั่นคงของน้ำภาคการผลิต (เกษตร/อุตสาหกรรม)
61	สภ.3	ก่อสร้างระบบกระจายน้ำหนองบัวแดง	สว่างสำราญ	โคกสูง	ปลาปาก	นครพนม	02	โขง	17.1840	104.4159	1	แห่ง	2564	2564	2.0000	ยุทธศาสตร์ที่ 2 การสร้างความมั่นคงของน้ำภาคการผลิต (เกษตร/อุตสาหกรรม)
62	สภ.3	ก่อสร้างระบบกระจายน้ำหนองหวาย	หนองงวาว หมู่ที่ 4	ศาลเน็ง	สว่างแดนดิน	สกลนคร	02	โขง	17.3647	103.6260	1	แห่ง	2564	2564	2.0000	ยุทธศาสตร์ที่ 2 การสร้างความมั่นคงของน้ำภาคการผลิต (เกษตร/อุตสาหกรรม)
63	สภ.3	ก่อสร้างระบบกระจายน้ำห้วยค้อ	นาข้าว หมู่ที่ 1	นาข้าว	เขื่องาน	เลย	02	โขง	17.8441	101.6757	1	แห่ง	2564	2564	2.0000	ยุทธศาสตร์ที่ 2 การสร้างความมั่นคงของน้ำภาคการผลิต (เกษตร/อุตสาหกรรม)
64	สภ.3	ก่อสร้างระบบกระจายน้ำหนองค้อ	หนองลาด หมู่ที่ 3	บ้านถ่อน	สว่างแดนดิน	สกลนคร	02	โขง	17.5058	103.4345	1	แห่ง	2564	2564	2.0000	ยุทธศาสตร์ที่ 2 การสร้างความมั่นคงของน้ำภาคการผลิต (เกษตร/อุตสาหกรรม)
65	สภ.3	ก่อสร้างระบบกระจายน้ำห้วยเม็ก	นาม่วง หมู่ที่ 8	นาบัว	เพี้ย	อุดรธานี	02	โขง	17.5625	102.9381	1	แห่ง	2564	2564	2.0000	ยุทธศาสตร์ที่ 2 การสร้างความมั่นคงของน้ำภาคการผลิต (เกษตร/อุตสาหกรรม)
66	สภ.3	อนุรักษ์ฟื้นฟูแหล่งน้ำหนองบ่อแดง	หนองบัวงาม หมู่ที่ 7	กุสะคาม	วารินวิภา	สกลนคร	02	โขง	17.7443	103.5333	1	แห่ง	2564	2564	30.0000	ยุทธศาสตร์ที่ 2 การสร้างความมั่นคงของน้ำภาคการผลิต (เกษตร/อุตสาหกรรม)
67	สภ.11	ซ่อมปรับปรุงฝายน้ำล้นห้วยเชิงชาย	โคกพัฒนา	นาสะเม้ง	คองตาล	มุกดาหาร	02	โขง	-	-	1	แห่ง	2564	2564	9.0000	ยุทธศาสตร์ที่ 2 การสร้างความมั่นคงของน้ำภาคการผลิต (เกษตร/อุตสาหกรรม)
68	สภ.11	ซ่อมปรับปรุงฝายน้ำล้นบ้านคดเย็น	คดเย็น	คดเย็น	เมือง	มุกดาหาร	02	โขง	-	-	1	แห่ง	2564	2564	9.0000	ยุทธศาสตร์ที่ 2 การสร้างความมั่นคงของน้ำภาคการผลิต (เกษตร/อุตสาหกรรม)
69	สภ.11	โครงการสนับสนุนระบบกระจายน้ำเพื่อสนับสนุนแปลงใหญ่ในลำประโดง 7 ตำบลห้วยยาง อำเภอโขงเจียม จังหวัดอุบลราชธานี			โขงเจียม	อุบลราชธานี	02	โขง	-	-	1	แห่ง	2564	2564	4.5900	ยุทธศาสตร์ที่ 2 การสร้างความมั่นคงของน้ำภาคการผลิต (เกษตร/อุตสาหกรรม)
70	สภ.11	โครงการสนับสนุนระบบกระจายน้ำเพื่อสนับสนุนแปลงใหญ่ข้าว หมู่8 ตำบลนาโพธิ์กลาง อำเภอโขงเจียม จังหวัดอุบลราชธานี			โขงเจียม	อุบลราชธานี	02	โขง	-	-	1	แห่ง	2564	2564	4.5900	ยุทธศาสตร์ที่ 2 การสร้างความมั่นคงของน้ำภาคการผลิต (เกษตร/อุตสาหกรรม)
71	สภ.11	โครงการสนับสนุนระบบกระจายน้ำเพื่อสนับสนุนแปลงใหญ่ข้าว หมู่11 ตำบลโพธิ์ไทร อำเภอโพธิ์ไทร จังหวัดอุบลราชธานี			โพธิ์ไทร	อุบลราชธานี	02	โขง	-	-	1	แห่ง	2564	2564	4.5900	ยุทธศาสตร์ที่ 2 การสร้างความมั่นคงของน้ำภาคการผลิต (เกษตร/อุตสาหกรรม)
72	สภ.11	โครงการสนับสนุนระบบกระจายน้ำเพื่อสนับสนุนแปลงใหญ่ข้าว หมู่10 ตำบลนาม่วงใหญ่ อำเภอโพธิ์ไทร จังหวัดอุบลราชธานี			โพธิ์ไทร	อุบลราชธานี	02	โขง	-	-	1	แห่ง	2564	2564	4.5900	ยุทธศาสตร์ที่ 2 การสร้างความมั่นคงของน้ำภาคการผลิต (เกษตร/อุตสาหกรรม)
73	สภ.11	โครงการสนับสนุนระบบกระจายน้ำเพื่อสนับสนุนแปลงใหญ่ข้าว หมู่2 ตำบลโพธิ์ไทร อำเภอโพธิ์ไทร จังหวัดอุบลราชธานี			โพธิ์ไทร	อุบลราชธานี	02	โขง	-	-	1	แห่ง	2564	2564	4.5900	ยุทธศาสตร์ที่ 2 การสร้างความมั่นคงของน้ำภาคการผลิต (เกษตร/อุตสาหกรรม)
74	สภ.11	โครงการสนับสนุนระบบกระจายน้ำเพื่อสนับสนุนแปลงใหญ่ข้าว หมู่5 ตำบลม่วงใหญ่ อำเภอโพธิ์ไทร จังหวัดอุบลราชธานี			โพธิ์ไทร	อุบลราชธานี	02	โขง	-	-	1	แห่ง	2564	2564	4.5900	ยุทธศาสตร์ที่ 2 การสร้างความมั่นคงของน้ำภาคการผลิต (เกษตร/อุตสาหกรรม)
75	สภ.11	โครงการสนับสนุนระบบกระจายน้ำเพื่อสนับสนุนแปลงใหญ่ข้าว หมู่9 ตำบลแก้งเหนือ อำเภอเขมราฐ จังหวัดอุบลราชธานี			เขมราฐ	อุบลราชธานี	02	โขง	-	-	1	แห่ง	2564	2564	4.5900	ยุทธศาสตร์ที่ 2 การสร้างความมั่นคงของน้ำภาคการผลิต (เกษตร/อุตสาหกรรม)
76	สภ.11	โครงการสนับสนุนระบบกระจายน้ำเพื่อสนับสนุนแปลงใหญ่ไม้ผล หมู่1 ตำบลเลอจาน อำเภอโพธิ์ไทร จังหวัดอุบลราชธานี			โพธิ์ไทร	อุบลราชธานี	02	โขง	-	-	1	แห่ง	2564	2564	4.5900	ยุทธศาสตร์ที่ 2 การสร้างความมั่นคงของน้ำภาคการผลิต (เกษตร/อุตสาหกรรม)
77	สภ.11	โครงการสนับสนุนระบบกระจายน้ำเพื่อสนับสนุนแปลงใหญ่ข้าว หมู่2 ตำบลสำโรง อำเภอโพธิ์ไทร จังหวัดอุบลราชธานี			โพธิ์ไทร	อุบลราชธานี	02	โขง	-	-	1	แห่ง	2564	2564	4.5900	ยุทธศาสตร์ที่ 2 การสร้างความมั่นคงของน้ำภาคการผลิต (เกษตร/อุตสาหกรรม)
78	สภ.11	โครงการสนับสนุนระบบกระจายน้ำเพื่อสนับสนุนแปลงใหญ่ข้าว หมู่3 ตำบลสำโรง อำเภอโพธิ์ไทร จังหวัดอุบลราชธานี			โพธิ์ไทร	อุบลราชธานี	02	โขง	-	-	1	แห่ง	2564	2564	4.5900	ยุทธศาสตร์ที่ 2 การสร้างความมั่นคงของน้ำภาคการผลิต (เกษตร/อุตสาหกรรม)

งบประมาณรายจ่ายประจำปีงบประมาณ พ.ศ. 2564
แผนงานบูรณาการบริหารจัดการทรัพยากรน้ำ
งบลงทุน (ที่ดินและสิ่งก่อสร้าง) รายการอนุรักษ์ พื้นฟู และพัฒนาแหล่งน้ำ
กรมทรัพยากรน้ำ กระทรวงทรัพยากรธรรมชาติและสิ่งแวดล้อม

ตารางแผนงาน/โครงการ ด้านทรัพยากรน้ำ(สำหรับจังหวัด กลุ่มจังหวัดและหน่วยงานท้องถิ่น)

(1)	(2)	(3)	(4)							(5)	(6)	(7)	(8)	(9)	(10)	(11)	(12)	(13)	(14)	(15)	(16)	ยุทธศาสตร์						
			สถานที่ดำเนินการ																				ผลลัพธ์/ผลสัมฤทธิ์		การดำเนินการโครงการ			
			ที่ตั้ง				ลุ่มน้ำ		พิกัด (WGS)														จำนวน	หน่วย	ปีเริ่มต้น (พ.ศ.)	ปีสิ้นสุด (พ.ศ.)	งบประมาณ ตามพรบ./แผนงาน (ล้านบาท)	
			หมู่บ้าน	ตำบล	อำเภอ	จังหวัด	ลุ่มน้ำหลัก	ลุ่มน้ำย่อย	lat																			long
																							1,946.4673					
123	สพท.11	โครงการสนับสนุนระบบกระจายน้ำเพื่อสนับสนุนแปลงใหญ่ข้าวตำบลโพนทราย อำเภอเมืองมุกดาหาร จังหวัดมุกดาหาร			เมืองมุกดาหาร	มุกดาหาร		02	โขง	-	-	1	แห่ง	2564	2564		4.5900							ยุทธศาสตร์ที่ 2 การสร้างความมั่นคงของน้ำภาคการผลิต (เกษตร/อุตสาหกรรม)				
124	สพท.11	โครงการสนับสนุนระบบกระจายน้ำเพื่อสนับสนุนแปลงใหญ่ข้าว/ถั่วลิสงวิสาหกิจชุมชนเกษตรอินทรีย์บ้านท่าไถ่นาแล ต.นาเสียวน อ.เมืองมุกดาหาร จ.มุกดาหาร			เมืองมุกดาหาร	มุกดาหาร		02	โขง	-	-	1	แห่ง	2564	2564		4.5900							ยุทธศาสตร์ที่ 2 การสร้างความมั่นคงของน้ำภาคการผลิต (เกษตร/อุตสาหกรรม)				
125	สพท.11	โครงการสนับสนุนระบบกระจายน้ำเพื่อสนับสนุนแปลงใหญ่ข้าวอินทรีย์สหกรณ์การเกษตรคำชะอี จำกัด ตำบลคำชะอี อำเภอคำชะอี จังหวัดมุกดาหาร			คำชะอี	มุกดาหาร		02	โขง	-	-	1	แห่ง	2564	2564		4.5900							ยุทธศาสตร์ที่ 2 การสร้างความมั่นคงของน้ำภาคการผลิต (เกษตร/อุตสาหกรรม)				
126	สพท.11	โครงการสนับสนุนระบบกระจายน้ำเพื่อสนับสนุนกลุ่มแปลงใหญ่ไฮโดรโปนิค ตำบลนิคมคำสร้อย จังหวัดมุกดาหาร			นิคมคำสร้อย	มุกดาหาร		02	โขง	-	-	1	แห่ง	2564	2564		4.5900							ยุทธศาสตร์ที่ 2 การสร้างความมั่นคงของน้ำภาคการผลิต (เกษตร/อุตสาหกรรม)				
127	สพท.11	โครงการสนับสนุนระบบกระจายน้ำเพื่อสนับสนุนแปลงใหญ่แก้วมังกรตำบลบ้านค้อ อำเภอคำชะอี จังหวัดมุกดาหาร			คำชะอี	มุกดาหาร		02	โขง	-	-	1	แห่ง	2564	2564		4.5900							ยุทธศาสตร์ที่ 2 การสร้างความมั่นคงของน้ำภาคการผลิต (เกษตร/อุตสาหกรรม)				
128	สพท.11	โครงการสนับสนุนระบบกระจายน้ำเพื่อสนับสนุนแปลงใหญ่ข้าวตำบลบ้านเป้า อำเภอหนองสูง จังหวัดมุกดาหาร			หนองสูง	มุกดาหาร		02	โขง	-	-	1	แห่ง	2564	2564		4.5900							ยุทธศาสตร์ที่ 2 การสร้างความมั่นคงของน้ำภาคการผลิต (เกษตร/อุตสาหกรรม)				
129	สพท.11	โครงการสนับสนุนระบบกระจายน้ำเพื่อสนับสนุนแปลงใหญ่ข้าวกลุ่มวิสาหกิจชุมชนเกษตรอินทรีย์บ้านโคกสว่างผลิตข้าวอินทรีย์ ตำบลปงขาม อำเภอห้วยใหญ่ จังหวัดมุกดาหาร			ห้วยใหญ่	มุกดาหาร		02	โขง	-	-	1	แห่ง	2564	2564		4.5900							ยุทธศาสตร์ที่ 2 การสร้างความมั่นคงของน้ำภาคการผลิต (เกษตร/อุตสาหกรรม)				
130	สพท.11	โครงการสนับสนุนระบบกระจายน้ำเพื่อสนับสนุนแปลงใหญ่อาหาราชุมชนตำบลหนองแคน อำเภอดงหลวง จังหวัดมุกดาหาร			ดงหลวง	มุกดาหาร		02	โขง	-	-	1	แห่ง	2564	2564		4.5900							ยุทธศาสตร์ที่ 2 การสร้างความมั่นคงของน้ำภาคการผลิต (เกษตร/อุตสาหกรรม)				
131	สพท.11	โครงการสนับสนุนระบบกระจายน้ำเพื่อสนับสนุนแปลงใหญ่อาหารากลุ่มเกษตรกรทำสวนยางพาราบ้านหนองบอน ตำบลบ้านบาก อำเภอดอนตาล จังหวัดมุกดาหาร			ดอนตาล	มุกดาหาร		02	โขง	-	-	1	แห่ง	2564	2564		4.5900							ยุทธศาสตร์ที่ 2 การสร้างความมั่นคงของน้ำภาคการผลิต (เกษตร/อุตสาหกรรม)				

งบประมาณรายจ่ายประจำปีงบประมาณ พ.ศ. 2564
แผนงานบูรณาการบริหารจัดการทรัพยากรน้ำ
 งบรายจ่ายอื่น (พัฒนากลไกองค์กรบริหารจัดการลุ่มน้ำทุกระดับ)
 กรมทรัพยากรน้ำ กระทรวงทรัพยากรธรรมชาติและสิ่งแวดล้อม

ตารางแผนงาน/โครงการ ด้านทรัพยากรน้ำ(สำหรับจังหวัด กลุ่มจังหวัดและหน่วยงานท้องถิ่น)

(1) ลำดับ	(2) หน่วยงานรับผิดชอบ **	(3) ชื่อแผนงาน / โครงการ / รายการ **	(4)-(11) สถานที่ดำเนินการ							(12)-(13) ผลลัพธ์/ผลสัมฤทธิ์		(14)-(16) การดำเนินการโครงการ			
			ที่ตั้ง				ลุ่มน้ำ		พิกัด (WGS)		จำนวน	หน่วย	ปีเริ่มต้น (พ.ศ.)	ปีสิ้นสุด (พ.ศ.)	งบประมาณ ตามพรบ./แผนงาน (ล้านบาท)
			หมู่บ้าน	ตำบล	อำเภอ	จังหวัด	ลุ่มน้ำหลัก	ลุ่มน้ำย่อย	lat	long					
											298				12.6744
1	สทภ.3 (อุทกอุตร)	ค่าใช้จ่ายในการบำรุงรักษาระบบเตือนภัยน้ำท่วม-ดินถล่ม (Early Warning)				อุดรธานี	02	โขง			7	แห่ง	2564	2564	0.1498
2	สทภ.3 (อุทกอุตร)	ค่าใช้จ่ายในการบำรุงรักษาเครือข่ายสถานีอุตุ-อุทกวิทยาแม่น้ำโขง (Mekong-HyCOS)		เขกา,	ศรีสงคราม	บึงกาฬ,	นครพนม	02	โขง		2	แห่ง	2564	2564	0.0388
3	สทภ.3 (อุทกอุตร)	การบำรุงรักษาระบบตรวจวัดสภาพน้ำทางไกลอัตโนมัติและระบบส่งข้อมูลสัญญาณภาพ				อุดรธานี	02	โขง			1	แห่ง	2564	2564	0.0100
4	สทภ.3 (อุทกอุตร)	การสำรวจและเก็บข้อมูลอุทก-อุตุนิมิตวิทยา				อุดรธานี,บึงกาฬ,นครพนม,สกลนคร	02	โขง			12	แห่ง	2564	2564	1.4315
5	สทภ.3 (อุทกเชียงคาน)	การตรวจวัดปริมาณน้ำ การเคลื่อนตัวของตะกอน และตะกอนท้องน้ำแม่น้ำโขงร่วมไทย-ลาว		เชียงคาน	เชียงคาน	เลย	02	โขง			1	แห่ง	2564	2564	0.2271
6	สทภ.3 (อุทกเชียงคาน)	ค่าใช้จ่ายในการบำรุงรักษาระบบเตือนภัยน้ำท่วม-ดินถล่ม (Early Warning)				เลย	02	โขง			84	แห่ง	2564	2564	1.7976
7	สทภ.3 (อุทกเชียงคาน)	ค่าใช้จ่ายในการบำรุงรักษาเครือข่ายสถานีอุตุ-อุทกวิทยาแม่น้ำโขง (Mekong-HyCOS)		เชียงคาน	เชียงคาน	เลย	02	โขง			1	แห่ง	2564	2564	0.0194
8	สทภ.3 (อุทกเชียงคาน)	ค่าใช้จ่ายในการบำรุงรักษาเครือข่ายสถานีอุตุ-อุทกวิทยาแม่น้ำโขง (Mekong-HyCOS)		วังสะพุง	วังสะพุง	เลย	02	โขง			1	แห่ง	2564	2564	0.0194
9	สทภ.3 (อุทกเชียงคาน)	การบำรุงรักษาระบบตรวจวัดสภาพน้ำทางไกลอัตโนมัติและระบบส่งข้อมูลสัญญาณภาพ				เลย	02	โขง			1	แห่ง	2564	2564	0.0100
10	สทภ.3 (อุทกเชียงคาน)	การสำรวจและเก็บข้อมูลอุทก-อุตุนิมิตวิทยา				เลย	02	โขง			18	แห่ง	2564	2564	0.5369
11	สทภ.3 (อุทกมุกดาหาร)	การตรวจวัดปริมาณน้ำ การเคลื่อนตัวของตะกอน และตะกอนท้องน้ำแม่น้ำโขงร่วมไทย-ลาว				นครพนม มุกดาหาร	02	โขง			2	แห่ง	2564	2564	0.4542
12	สทภ.3 (อุทกมุกดาหาร)	ค่าใช้จ่ายในการบำรุงรักษาระบบเตือนภัยน้ำท่วม-ดินถล่ม (Early Warning)				มุกดาหาร	02	โขง			1	แห่ง	2564	2564	0.0214
13	สทภ.3 (อุทกมุกดาหาร)	ค่าใช้จ่ายในการบำรุงรักษาเครือข่ายสถานีอุตุ-อุทกวิทยาแม่น้ำโขง (Mekong-HyCOS)				นครพนม	02	โขง			1	แห่ง	2564	2564	0.0194
14	สทภ.3 (อุทกมุกดาหาร)	ค่าใช้จ่ายในการบำรุงรักษาเครือข่ายสถานีอุตุ-อุทกวิทยาแม่น้ำโขง (Mekong-HyCOS)				มุกดาหาร	02	โขง			1	แห่ง	2564	2564	0.0194
15	สทภ.3 (อุทกมุกดาหาร)	การบำรุงรักษาระบบตรวจวัดสภาพน้ำทางไกลอัตโนมัติและระบบส่งข้อมูลสัญญาณภาพ				นครพนม มุกดาหาร	02	โขง			2	แห่ง	2564	2564	0.0200
16	สทภ.3 (อุทกมุกดาหาร)	การสำรวจและเก็บข้อมูลอุทก-อุตุนิมิตวิทยา				นครพนม มุกดาหาร สกลนคร	02	โขง			23	แห่ง	2564	2564	0.6860
17	สทภ.3 (อุทกหนองคาย)	การตรวจวัดปริมาณน้ำ การเคลื่อนตัวของตะกอน และตะกอนท้องน้ำแม่น้ำโขงร่วมไทย-ลาว		มีชัย	เมือง	หนองคาย	02	โขง			1	แห่ง	2564	2564	0.2271
18	สทภ.3 (อุทกหนองคาย)	ค่าใช้จ่ายในการบำรุงรักษาระบบเตือนภัยน้ำท่วม-ดินถล่ม (Early Warning)				หนองคาย	02	โขง			4	แห่ง	2564	2564	0.0856
19	สทภ.3 (อุทกหนองคาย)	ค่าใช้จ่ายในการบำรุงรักษาเครือข่ายสถานีอุตุ-อุทกวิทยาแม่น้ำโขง (Mekong-HyCOS)		มีชัย	เมือง	หนองคาย	02	โขง			1	แห่ง	2564	2564	0.0194

งบประมาณรายจ่ายประจำปีงบประมาณ พ.ศ. 2564
แผนงานบูรณาการบริหารจัดการทรัพยากรน้ำ
 งบรายจ่ายอื่น (พัฒนากลไกองค์กรบริหารจัดการลุ่มน้ำทุกระดับ)
 กรมทรัพยากรน้ำ กระทรวงทรัพยากรธรรมชาติและสิ่งแวดล้อม

ตารางแผนงาน/โครงการ ด้านทรัพยากรน้ำ(สำหรับจังหวัด กลุ่มจังหวัดและหน่วยงานท้องถิ่น)

(1) ลำดับ	(2) หน่วยงานรับผิดชอบ **	(3) ชื่อแผนงาน / โครงการ / รายการ **	(4)-(11) สถานที่ดำเนินการ							(12)-(13) ผลลัพธ์/ผลสัมฤทธิ์		(14)-(16) การดำเนินการโครงการ				
			ที่ตั้ง				ลุ่มน้ำ		พิกัด (WGS)		จำนวน	หน่วย	ปีเริ่มต้น (พ.ศ.)	ปีสิ้นสุด (พ.ศ.)	งบประมาณ ตามพรบ./แผนงาน (ล้านบาท)	
			หมู่บ้าน	ตำบล	อำเภอ	จังหวัด	ลุ่มน้ำหลัก	ลุ่มน้ำย่อย	lat	long						
20	สทภ.3 (อุทกหนองคาย)	การบำรุงรักษาระบบตรวจวัดสภาพน้ำทางไกลอัตโนมัติและระบบส่งข้อมูลสัญญาณภาพ				หนองคาย		02	โขง			7	แห่ง	2564	2564	0.0702
21	สทภ.3 (อุทกหนองคาย)	การสำรวจและเก็บข้อมูลอุทก-อุตุนิยมวิทยา				หนองคาย,บึงกาฬ		02	โขง			33	แห่ง	2564	2564	0.9842
22	สทภ.3	- ประสานติดตามการดำเนินงานการอนุรักษ์และส่งเสริมการมีส่วนร่วม						02	โขง			1	1 สปล.	2564	2564	0.8500
23	สทภ.3	- ประชุมเชิงปฏิบัติการเพื่อการใช้ประโยชน์และกำหนดหลักเกณฑ์การอนุรักษ์และพัฒนาทรัพยากรน้ำสาธารณะ						02	โขง			4	4 ครั้ง	2564	2564	0.2320
24	สทภ.3	- ประชุมเชิงปฏิบัติให้ความรู้การอนุรักษ์แหล่งน้ำเพื่อการจัดสรรน้ำตามพระราชบัญญัติทรัพยากรน้ำ พ.ศ.2561						02	โขง			4	4 ครั้ง	2564	2564	0.2320
25	สทภ.3	- ประชุมเชิงปฏิบัติการเพื่อการบริหารจัดการทรัพยากรธรรมชาติและสิ่งแวดล้อม						02	โขง			4	4 ครั้ง	2564	2564	0.2320
26	สทภ.3	- ประชุมเชิงปฏิบัติการพื้นฐานความรู้ด้านอนุรักษ์และพัฒนาทรัพยากรน้ำสาธารณะ						02	โขง			4	4 ครั้ง	2564	2564	0.2320
27	สทภ.3	- ประชุมเชิงปฏิบัติการเพื่อจัดทำแผนอนุรักษ์และพัฒนาทรัพยากรน้ำสาธารณะแบบมีส่วนร่วม						02	โขง			4	4 ครั้ง	2564	2564	0.2320
28	สทภ.3	- การเสริมสร้างความเข้มแข็งกลุ่มผู้ใช้น้ำ/เครือข่าย(เดิม)						02	โขง			20	20 กลุ่ม	2564	2564	1.1000
29	สทภ.3	- การจัดตั้งและให้ความรู้กลุ่มผู้ใช้น้ำ						02	โขง			7	7 กลุ่ม	2564	2564	0.3850
30	สทภ.3	- การจัดตั้งและสนับสนุนกลุ่มเครือข่ายรักษาน้ำ						02	โขง			4	4 กลุ่ม	2564	2564	0.2200
31	สทภ.3	- การจัดตั้งและสนับสนุนกลุ่มเยาวชนรักษาน้ำ						02	โขง			4	4 กลุ่ม	2564	2564	0.2080
32	สทภ.3	- การประชุมเชิงปฏิบัติการกลุ่มผู้ใช้น้ำ/เครือข่ายการบริหารจัดการทรัพยากรน้ำ						02	โขง			1	(โขงส่วนที่ 2 เจ้าภาพ)	2564	2564	0.2500
33	สทภ.3	- การเผยแพร่ให้ความรู้และเสริมสร้างจิตสำนึกเกี่ยวกับทรัพยากรน้ำ						02	โขง			2	2 ครั้ง	2564	2564	0.0600
34	สทภ.3	- การอนุรักษ์และพัฒนาแม่น้ำ คู คลอง โดยกรมมีส่วนร่วมของประชาชน						02	โขง			7	7 จังหวัด	2564	2564	0.8000
35	สทภ.3	- การรับฟังความคิดเห็นของประชาชนเพื่อรับทราบข้อมูลและแก้ไขปัญหาด้านทรัพยากรน้ำในพื้นที่ (เวทียาชาวบ้าน)						02	โขง			7	7 ครั้ง	2564	2564	0.5840
36	สทภ.3	การรับฟังความคิดเห็นของประชาชนตามระเบียบสำนักนายกรัฐมนตรีว่าด้วยการรับฟังความคิดเห็นของประชาชน พ.ศ. 2548						02	โขง			21	21 ครั้ง	2564	2564	0.2100

งบประมาณรายจ่ายประจำปีงบประมาณ พ.ศ. 2565

แผนงานบูรณาการบริหารจัดการทรัพยากรน้ำ

งบลงทุน (ที่ดินและสิ่งก่อสร้าง) รายการอนุรักษ์ พื้นฟู และพัฒนาแหล่งน้ำ

กรมทรัพยากรน้ำ กระทรวงทรัพยากรธรรมชาติและสิ่งแวดล้อม

ตารางแผนงาน/โครงการ ด้านทรัพยากรน้ำ(สำหรับจังหวัด กลุ่มจังหวัดและหน่วยงานท้องถิ่น)

(1) ลำดับ	(2) หน่วยงาน รับผิดชอบ **	(3) ชื่อแผนงาน / โครงการ / รายการ **	(4)-(11) สถานที่ดำเนินการ								(12)-(13) ผลลัพธ์/ผลสัมฤทธิ์		(14)-(16) การดำเนินการโครงการ		
			(4)-(7) ที่ตั้ง				(8)-(9) ลุ่มน้ำ		(10)-(11) พิกัด (WGS)		(12) จำนวน	(13) หน่วย	(14) ปีเริ่มต้น (พ.ศ.)	(15) ปีสิ้นสุด (พ.ศ.)	(16) งบประมาณ ตามพรบ./แผนงาน (ล้านบาท)
			(4) หมู่บ้าน	(5) ตำบล	(6) อำเภอ	(7) จังหวัด	(8) ลุ่มน้ำหลัก	(9) ลุ่มน้ำย่อย	(10) lat	(11) long					
											99				1,420.7340
1	สทท.3	อนุรักษ์และฟื้นฟูแหล่งน้ำ หอนงแสง	ท่าบ่อสงคราม	ศรีสงคราม	นครพนม	02	โขง				1	แห่ง	2565	2565	45.0000
2	สทท.3	อนุรักษ์และฟื้นฟูแหล่งน้ำ หอนงน้ำ บุ่งคล้า	บ้านข่า	ศรีสงคราม	นครพนม	02	โขง				1	แห่ง	2565	2565	20.0000
3	สทท.3	อนุรักษ์และฟื้นฟูแหล่งน้ำ หอนงบัว	สีชมพู	นาแก	นครพนม	02	โขง				1	แห่ง	2565	2565	2.5000
4	สทท.3	อนุรักษ์และฟื้นฟูแหล่งน้ำ หอนงก้านเหลืองตอนล่าง	บ้านเอื้อง	ศรีสงคราม	นครพนม	02	โขง				1	แห่ง	2565	2565	3.5000
5	สทท.3	อนุรักษ์ฟื้นฟูแหล่งน้ำหอนงชัยวาน	หอนงชัยวาน	ปงไฮ	เซกา	บึงกาฬ	02	โขง	18.002662	103.849725	1	แห่ง	2565	2565	3.0000
6	สทท.3	อนุรักษ์ฟื้นฟูแหล่งน้ำห้วยไม้งาม	ท่าช้าง	ปงไฮ	เซกา	บึงกาฬ	02	โขง	18.002413	103.849725	1	แห่ง	2565	2565	5.0000
7	สทท.3	อนุรักษ์ฟื้นฟูแหล่งน้ำหอนงยาว	บ้านนาขาว	หนองหัวช้าง	พรเจริญ	บึงกาฬ	02	โขง	18.073034	103.589291	1	แห่ง	2565	2565	5.0000
8	สทท.3	อนุรักษ์ฟื้นฟูแหล่งน้ำห้วยน้ำคาน	ปากคาน	หนองสือ	ท่าลี่	เลย	02	โขง	17.709783	101.42864	1	แห่ง	2565	2565	5.0000
9	สทท.3	ก่อสร้างระบบกระจายน้ำด้วยพลังงานแสงอาทิตย์ฝายกั้นน้ำสาธารณะ	ขามป้อม	ร่องจิก	ภูเรือ	เลย	02	โขง	17.339595	101.297492	1	แห่ง	2565	2565	2.0000
10	สทท.3	ก่อสร้างระบบกระจายน้ำด้วยพลังงานแสงอาทิตย์ห้วยน้ำลาย	บุ่งเจริญ	น้ำสวย	เมือง	เลย	02	โขง	17.601635	101.821075	1	แห่ง	2565	2565	2.0000
11	สทท.3	อนุรักษ์ฟื้นฟูแหล่งน้ำอ่างเก็บน้ำห้วยน้ำโพ	สังคม	สังคม	หนองคาย	02	โขง	18.10824	102.22418	1	แห่ง	2565	2565	9.0000	
12	สทท.3	อนุรักษ์ฟื้นฟูแหล่งน้ำห้วยบ้านเมย	น้ำโมง	ท่าบ่อ	หนองคาย	02	โขง	17.822	102.5352	1	แห่ง	2565	2565	9.0000	
13	สทท.3	ก่อสร้างระบบกระจายน้ำหนองกวด	นาข่า	ท่าบ่อ	หนองคาย	02	โขง	17.810815	102.45887	1	แห่ง	2565	2565	2.0000	
14	สทท.3	ก่อสร้างระบบกระจายน้ำหนองเป็นช่วง2	โพนสว่าง	เมือง	หนองคาย	02	โขง	17.706236	102.83082	1	แห่ง	2565	2565	2.0000	
15	สทท.3	อนุรักษ์ฟื้นฟูแหล่งน้ำหนองหอบักคำ	สร้างนาขาว	โพนพิสัย	หนองคาย	02	โขง	17.89939	103.01248	1	แห่ง	2565	2565	9.0000	
16	สทท.3	ระบบกระจายน้ำพลังงานแสงอาทิตย์หนองบัวงาม	นาด่าน	สุวรรณคูหา	หนองบัวลำภู	02	โขง	17.488882	102.338808	1	แห่ง	2565	2565	2.0000	
17	สทท.3	ระบบกระจายน้ำพลังงานแสงอาทิตย์ลำห้วยหลวง ท่าเลิงบก	หนองบัวบาน	สมเด็จ	เที๋ย	อุดรธานี	02	โขง			1	แห่ง	2565	2565	2.0000
18	สทท.3	อนุรักษ์และฟื้นฟูแหล่งน้ำหนองบ่อคาลน้อย ช่วง 2	ดอนเตยเหนือ	ดอนเตย	นาทม	นครพนม	02	โขง	17.755685	104.111355	1	แห่ง	2565	2565	100.0000
19	สทท.3	อนุรักษ์และฟื้นฟูแหล่งน้ำหนองกุดเลา ช่วง 2	ห้วยทราย	ห้วยหลัว	บ้านม่วง	สกลนคร	02	โขง	17.76552	103.384936	1	แห่ง	2565	2565	100.0000
20	สทท.3	อนุรักษ์และฟื้นฟูแหล่งน้ำหนองทุ่งใหญ่ ช่วง 2	0	ทุ่งใหญ่	ทุ่งฝน	อุดรธานี	02	โขง	17.501957	103.193676	1	แห่ง	2565	2565	100.0000
21	สทท.3	อนุรักษ์และฟื้นฟูแหล่งน้ำหนองอ้อมกอ	อ้อมกอ	อ้อมกอ	บ้านดุง	อุดรธานี	02	โขง	17.58272	103.336312	1	แห่ง	2565	2565	150.0000
22	สทท.3	อนุรักษ์และฟื้นฟูแหล่งน้ำห้วยต่างคำ ช่วง 3	เหล่าต่างคำ, ทุ่งหลวง	โพนพิสัย	หนองคาย	02	โขง	17.953244	102.959147	1	แห่ง	2565	2565	100.0000	
23	สทท.3	อนุรักษ์และฟื้นฟูแหล่งน้ำ ห้วยถ่านช่วง 2	บ้านข่า	ศรีสงคราม	นครพนม	02	โขง				1	แห่ง	2565	2565	35.0000
24	สทท.3	อนุรักษ์และฟื้นฟูแหล่งน้ำ หอนงส้มอ้อ	บ้านข่า	ศรีสงคราม	นครพนม	02	โขง				1	แห่ง	2565	2565	11.0000
25	สทท.3	อนุรักษ์ฟื้นฟูแหล่งน้ำห้วยใหญ่ตอนกลาง	ดอนก่อ	ปงไฮ	เซกา	บึงกาฬ	02	โขง	18.002482	103.876062	1	แห่ง	2565	2565	5.0000
26	สทท.3	ก่อสร้างระบบกระจายน้ำด้วยพลังงานแสงอาทิตย์หนองน้ำเจ๊ก	โนนเมณี	หนองเลิง	เมือง	บึงกาฬ	02	โขง	18.28613	103.397706	1	แห่ง	2565	2565	2.0000

งบประมาณรายจ่ายประจำปีงบประมาณ พ.ศ. 2565
แผนงานบูรณาการบริหารจัดการทรัพยากรน้ำ
งบลงทุน (ที่ดินและสิ่งก่อสร้าง) รายการอนุรักษ์ พื้นฟู และพัฒนาแหล่งน้ำ
กรมทรัพยากรน้ำ กระทรวงทรัพยากรธรรมชาติและสิ่งแวดล้อม

ตารางแผนงาน/โครงการ ด้านทรัพยากรน้ำ(สำหรับจังหวัด กลุ่มจังหวัดและหน่วยงานท้องถิ่น)

(1) ลำดับ	(2) หน่วยงาน รับผิดชอบ **	(3) ชื่อแผนงาน / โครงการ / รายการ **	(4)-(11) สถานที่ดำเนินการ								(12)-(13) ผลลัพธ์/ผลสัมฤทธิ์		(14)-(16) การดำเนินการโครงการ		
			ที่ตั้ง				ลุ่มน้ำ		พิกัด (WGS)		จำนวน	หน่วย	ปีเริ่มต้น (พ.ศ.)	ปีสิ้นสุด (พ.ศ.)	งบประมาณ ตามพรบ./แผนงาน (ล้านบาท)
			หมู่บ้าน	ตำบล	อำเภอ	จังหวัด	ลุ่มน้ำหลัก	ลุ่มน้ำย่อย	lat	long					
											99				1,420.7340
27	สทก.3	ก่อสร้างระบบกระจายน้ำด้วยพลังงานแสงอาทิตย์บึงสะคาม	หนองแกทราย	ปงไธ	เซกา	บึงกาฬ	02	โขง	17.955622	103.875693	1	แห่ง	2565	2565	2.0000
28	สทก.3	อนุรักษ์ฟื้นฟูแหล่งน้ำอ่างเก็บน้ำห้วยขอนแก่น	ชมเจริญ	ชมเจริญ	ปากชม	เลย	02	โขง	17.704016	101.896085	1	แห่ง	2565	2565	3.0000
29	สทก.3	ก่อสร้างฝายน้ำล้นห้วยน้ำสวย	ดงป่ายาง	ท่าสะอาด	นาดวง	เลย	02	โขง	17.470751	101.527906	1	แห่ง	2565	2565	20.0000
30	สทก.3	ก่อสร้างระบบกระจายน้ำด้วยพลังงานแสงอาทิตย์ห้วยโป่ง	ผาพอด	ธาตุ	เชียงคาน	เลย	02	โขง	17.713742	101.761894	1	แห่ง	2565	2565	2.0000
31	สทก.3	ก่อสร้างระบบกระจายน้ำด้วยพลังงานแสงอาทิตย์สาธารณะ	ร่องจิก	ร่องจิก	ภูเรือ	เลย	02	โขง	17.360692	101.306877	1	แห่ง	2565	2565	2.0000
32	สทก.3	อนุรักษ์ฟื้นฟูแหล่งน้ำหนองแคน	สร้างนาขาว	โพนพิสัย	หนองคาย		02	โขง	17.90509	103.0254	1	แห่ง	2565	2565	10.0000
33	สทก.3	อนุรักษ์ฟื้นฟูแหล่งน้ำห้วยป่าไร่	บ้านถ่อน	ท่าบ่อ	หนองคาย		02	โขง	17.72375	102.63302	1	แห่ง	2565	2565	5.0000
34	สทก.3	อนุรักษ์ฟื้นฟูแหล่งน้ำหนองขี้वाल	พระบาทนาสิงห์	รัตนวาปี	หนองคาย		02	โขง	18.20449	103.2229	1	แห่ง	2565	2565	6.0000
35	สทก.3	ก่อสร้างระบบกระจายน้ำหนองแง้	กุดบง	โพนพิสัย	หนองคาย		02	โขง	0	0	1	แห่ง	2565	2565	2.0000
36	สทก.3	ก่อสร้างระบบกระจายน้ำหนองเอียน	จุมพล	โพนพิสัย	หนองคาย		02	โขง	18.012381	103.097182	1	แห่ง	2565	2565	2.0000
37	สทก.3	อนุรักษ์ฟื้นฟูแหล่งน้ำลำห้วยดานวังดินแดง	นาทราย	พิบูลย์รักษ์	อุดรธานี		02	โขง	0	0	1	แห่ง	2565	2565	5.0000
38	สทก.3	ก่อสร้างระบบกระจายน้ำด้วยพลังงานแสงอาทิตย์หนองซ่ง	โนนโพธิ์ทอง หมู่ที่ 13	โพนแพง	รัตนวาปี	หนองคาย	02	โขง	18.2628	103.2293	1	แห่ง	2565	2565	2.5000
39	สทก.3	ก่อสร้างระบบกระจายน้ำด้วยพลังงานแสงอาทิตย์หนองหัวช้าง	โพนงาม หมู่ที่ 1,8	บ้านถ่อน	ท่าบ่อ	หนองคาย	02	โขง	17.7957	102.6333	1	แห่ง	2565	2565	2.5000
40	สทก.3	ก่อสร้างระบบกระจายน้ำด้วยพลังงานแสงอาทิตย์หนองหวายใหญ่	เดื่ออุดม หมู่ที่ 13	บ้านเดื่อ	เมือง	หนองคาย	02	โขง	17.9678	102.9421	1	แห่ง	2565	2565	2.5000
41	สทก.3	ก่อสร้างระบบกระจายน้ำด้วยพลังงานแสงอาทิตย์หนองไข่นก	ถ่อน	บ้านถ่อน	ท่าบ่อ	หนองคาย	02	โขง	17.7805	102.6495	1	แห่ง	2565	2565	2.5000
42	สทก.3	ก่อสร้างระบบกระจายน้ำด้วยพลังงานแสงอาทิตย์หนองใหญ่	เหมือดแอ่ หมู่ที่ 5	คอกช้าง	สระใคร	หนองคาย	02	โขง	17.6364	102.7244	1	แห่ง	2565	2565	2.5000
43	สทก.3	ก่อสร้างระบบกระจายน้ำด้วยพลังงานแสงอาทิตย์ห้วยต่างคำ	นาตาลเหนือ หมู่ที่ 2	ทุ่งหลวง	โพนพิสัย	หนองคาย	02	โขง	17.9485	102.9614	1	แห่ง	2565	2565	2.5000
44	สทก.3	ก่อสร้างระบบกระจายน้ำด้วยพลังงานแสงอาทิตย์อ่างเก็บน้ำเชียงอาด	หมู่ที่ 4,5,12	เหล่าต่างคำ	โพนพิสัย	หนองคาย	02	โขง	17.8948	102.8932	1	แห่ง	2565	2565	2.5000
45	สทก.3	อนุรักษ์ฟื้นฟูแหล่งน้ำหนองกุดนาแซง (หนองซิ่นก)	สายร่องฆ่า หมู่ที่ 5, โนนพอก หมู่ที่ 6	เชิงชุม	พรรณานิคม	สกลนคร	02	โขง	17.3875979	104.061112	1	แห่ง	2565	2565	180.0000

งบประมาณรายจ่ายประจำปีงบประมาณ พ.ศ. 2565

แผนงานบูรณาการบริหารจัดการทรัพยากรน้ำ

งบลงทุน (ที่ดินและก่อสร้าง) รายการอนุรักษ์ฟื้นฟูและพัฒนาแหล่งน้ำ

กรมทรัพยากรน้ำ กระทรวงทรัพยากรธรรมชาติและสิ่งแวดล้อม

ตารางแผนงาน/โครงการ ด้านทรัพยากรน้ำ(สำหรับจังหวัด กลุ่มจังหวัดและหน่วยงานท้องถิ่น)

(1) ลำดับ	(2) หน่วยงาน รับผิดชอบ **	(3) ชื่อแผนงาน / โครงการ / รายการ **	(4)-(11) สถานที่ดำเนินการ								(12)-(13) ผลลัพธ์/ผลสัมฤทธิ์		(14)-(16) การดำเนินการโครงการ		
			ที่ตั้ง				ลุ่มน้ำ		พิกัด (WGS)		จำนวน	หน่วย	ปีเริ่มต้น (พ.ศ.)	ปีสิ้นสุด (พ.ศ.)	งบประมาณ ตามพรบ./แผนงาน (ล้านบาท)
			หมู่บ้าน	ตำบล	อำเภอ	จังหวัด	ลุ่มน้ำหลัก	ลุ่มน้ำย่อย	lat	long					
											99				1,420.7340
46	สทท.3	ก่อสร้างระบบกระจายน้ำด้วยพลังงานแสงอาทิตย์ หนองสระใหญ่	โนนงาม	ห้วยส้ม	ภูกระดึง	เลย	02	โขง	0	0	1	แห่ง	2565	2565	2.5000
47	สทท.3	อนุรักษ์ฟื้นฟูแหล่งน้ำบึงตึกลูก	ท่าโขง หมู่ที่ 6	บ้านเช่า	ศรีสงคราม	นครพนม	02	โขง	17.688326	104.164546	1	แห่ง	2565	2565	100.0000
48	สทท.3	อนุรักษ์และฟื้นฟูแหล่งน้ำหนองหมาฮือขาว	ห้วยหลัว หมู่ที่ 2	ห้วยหลัว	บ้านม่วง	สกลนคร	02	โขง	17.803698	103.378619	1	แห่ง	2565	2565	50.0000
49	สทท.3	อนุรักษ์และฟื้นฟูแหล่งน้ำห้วยหนองเปือย	นาน้อย หมู่ที่ 3	เหล่าพัฒนา	นาหว้า	นครพนม	02	โขง	17.616944	104.032448	1	แห่ง	2565	2565	50.0000
50	สทท.3	อนุรักษ์และฟื้นฟูแหล่งน้ำอ่างเก็บน้ำห้วยอีพัน	เหล่า หมู่ที่ 1	บ้านเหล่า	เจริญศิลป์	สกลนคร	02	โขง	17.658455	103.549163	1	แห่ง	2565	2565	50.0000
51	สทท.3	ระบบกระจายน้ำด้วยพลังงานแสงอาทิตย์หนองหวาย	หนองหวาย หมู่ที่ 4	ตาลเ็น้	สว่างแดนดิน	สกลนคร	02	โขง	17.366332	103.627247	1	แห่ง	2565	2565	2.0000
52	สทท.3	ระบบกระจายน้ำด้วยพลังงานแสงอาทิตย์หนองสองหาง		กุดบาก	กุดบาก	สกลนคร	02	โขง	17.068262	103.818255	1	แห่ง	2565	2565	2.0000
53	สทท.3	ระบบกระจายน้ำด้วยพลังงานแสงอาทิตย์หนองทามไฮ	ทามไฮ หมู่ที่ 5	ดงชน	เมือง	สกลนคร	02	โขง	17.072549	104.248596	1	แห่ง	2565	2565	2.0000
54	สทท.3	ระบบกระจายน้ำด้วยพลังงานแสงอาทิตย์หนองแวง	ดงสวรรค์ หมู่ที่ 7	ตาลเ็น้	สว่างแดนดิน	สกลนคร	02	โขง	17.322404	103.610735	1	แห่ง	2565	2565	2.0000
55	สทท.3	อนุรักษ์และฟื้นฟูแหล่งน้ำลำห้วยโมง	ขาม หมู่ที่ 2	นาสี	สุวรรณคูหา	หนองบัวลำภู	02	โขง	17.585569	102.297885	1	แห่ง	2565	2565	14.0000
56	สทท.3	อนุรักษ์และฟื้นฟูแหล่งน้ำลำห้วยปู่	โนนสมบูรณ์ หมู่ที่ 5	นาสี	สุวรรณคูหา	หนองบัวลำภู	02	โขง	17.600272	102.266392	1	แห่ง	2565	2565	15.0000
57	สทท.3	อนุรักษ์และฟื้นฟูแหล่งน้ำลำห้วยบน	นาไร่เดียว หมู่ที่ 6	กุดผึ้ง	สุวรรณคูหา	หนองบัวลำภู	02	โขง	17.582105	102.319673	1	แห่ง	2565	2565	13.0000
58	สทท.3	อนุรักษ์และฟื้นฟูแหล่งน้ำลำห้วยกง	ศรีวิไล หมู่ที่ 8	นาสี	สุวรรณคูหา	หนองบัวลำภู	02	โขง	17.62697	102.310754	1	แห่ง	2565	2565	17.0000
59	สทท.3	อนุรักษ์และฟื้นฟูแหล่งน้ำลำน้ำสอย	ดงป่ายาง หมู่ที่ 7	ท่าสะอาด	นาดัง	เลย	02	โขง	17.486466	101.927	1	แห่ง	2565	2565	20.0000
60	สทท.3	อนุรักษ์และฟื้นฟูแหล่งน้ำลำน้ำสอย	ท่าสะอาด หมู่ที่ 7	ท่าสะอาด	นาดัง	เลย	02	โขง	17.498263	101.92606	1	แห่ง	2565	2565	10.0000
61	สทท.3	ก่อสร้างระบบกระจายน้ำ เกษตรแปลงใหญ่ทั่วไปข้าว ต.บ้านโพน อ.โพนนาแก้ว จ.สกลนคร		บ้านโพน	โพนนาแก้ว	สกลนคร	02	โขง			1	แห่ง	2565	2565	4.9500
62	สทท.3	ก่อสร้างระบบกระจายน้ำ เกษตรแปลงใหญ่ข้าว ต. หนองบัว อ.นิคมจำจาน จ.สกลนคร		หนองบัว	นิคมจำจาน	สกลนคร	02	โขง			1	แห่ง	2565	2565	4.9500
63	สทท.3	ก่อสร้างระบบกระจายน้ำ เกษตรแปลงใหญ่ข้าว ตำบลจุมพล อำเภอโพนพิสัย จังหวัดหนองคาย		จุมพล	โพนพิสัย	หนองคาย	02	โขง			1	แห่ง	2565	2565	4.9500
64	สทท.3	ก่อสร้างระบบกระจายน้ำ เกษตรแปลงใหญ่ข้าว ตำบลน้ำโมง อำเภอกำแพง จ.หนองคาย		น้ำโมง	ท่าบ่อ	หนองคาย	02	โขง			1	แห่ง	2565	2565	4.9500
65	สทท.3	ก่อสร้างระบบกระจายน้ำ เกษตรแปลงใหญ่ข้าว ตำบล นาदान อำเภอสุวรรณคูหา จังหวัดหนองบัวลำภู		นาदान	สุวรรณคูหา	หนองบัวลำภู	02	โขง			1	แห่ง	2565	2565	4.9500

งบประมาณรายจ่ายประจำปีงบประมาณ พ.ศ. 2565
แผนงานบูรณาการบริหารจัดการทรัพยากรน้ำ
งบลงทุน (ที่ดินและก่อสร้าง) รายการอนุรักษ์ พื้นฟู และพัฒนาแหล่งน้ำ
กรมทรัพยากรน้ำ กระทรวงทรัพยากรธรรมชาติและสิ่งแวดล้อม

ตารางแผนงาน/โครงการ ด้านทรัพยากรน้ำ(สำหรับจังหวัด กลุ่มจังหวัดและหน่วยงานท้องถิ่น)

(1) ลำดับ	(2) หน่วยงาน รับผิดชอบ **	(3) ชื่อแผนงาน / โครงการ / รายการ **	(4)-(11) สถานที่ดำเนินการ								(12)-(13) ผลลัพธ์/ผลสัมฤทธิ์		(14)-(16) การดำเนินการโครงการ		
			ที่ตั้ง				ลุ่มน้ำ		พิกัด (WGS)		จำนวน	หน่วย	ปีเริ่มต้น (พ.ศ.)	ปีสิ้นสุด (พ.ศ.)	งบประมาณ ตามพรบ./แผนงาน (ล้านบาท)
			หมู่บ้าน	ตำบล	อำเภอ	จังหวัด	ลุ่มน้ำหลัก	ลุ่มน้ำย่อย	lat	long					
											99				1,420.7340
66	สทท.3	ก่อสร้างระบบกระจายน้ำ เกษตรแปลงใหญ่ข้าว ตำบล ทุ่งฝน อ.ทุ่งฝน จ.อุดรธานี		ทุ่งฝน	ทุ่งฝน	อุดรธานี	02	โขง			1	แห่ง	2565	2565	4.9500
67	สทท.3	ก่อสร้างระบบกระจายน้ำ เกษตรแปลงใหญ่ข้าวบะหว้า ตำบลท่าเรือ อำเภอนาหว้า จังหวัดนครพนม	บะหว้า	ท่าเรือ	นาหว้า	นครพนม	02	โขง			1	แห่ง	2565	2565	4.9500
68	สทท.3	ก่อสร้างระบบกระจายน้ำ เกษตรแปลงใหญ่ข้าว หมู่ 12 ต.นาถ่อน อ.ธาตุพนม จ.นครพนม	หมู่ที่ 12	นาถ่อน	ธาตุพนม	นครพนม	02	โขง			1	แห่ง	2565	2565	4.9500
69	สทท.3	ก่อสร้างระบบกระจายน้ำ เกษตรแปลงใหญ่ข้าว หมู่ 4 ตำบลเหล่าทอง อำเภอโซ่พิสัย จังหวัดบึงกาฬ	หมู่ที่ 4	เหล่าทอง	โซ่พิสัย	บึงกาฬ	02	โขง			1	แห่ง	2565	2565	4.9500
70	สทท.3	ก่อสร้างระบบกระจายน้ำ เกษตรแปลงใหญ่ข้าว ม.6 ต. โพธิ์หมากแข้ง อ.บึงโขงหลง จ.บึงกาฬ	หมู่ที่ 6	โพธิ์หมากแข้ง	บึงโขงหลง	บึงกาฬ	02	โขง			1	แห่ง	2565	2565	4.9500
71	สทท.3	ก่อสร้างระบบกระจายน้ำ เกษตรแปลงใหญ่ข้าว หมู่ 1 ต.ภูกระดึง อ.ภูกระดึง จ.เลย	หมู่ที่ 1	ภูกระดึง	ภูกระดึง	เลย	02	โขง			1	แห่ง	2565	2565	4.9500
72	สทท.3	ก่อสร้างระบบกระจายน้ำ เกษตรแปลงใหญ่ข้าว หมู่ 1 ต.ปวนพุ อ.หนองหิน จ.เลย	หมู่ที่ 1	ปวนพุ	หนองหิน	เลย	02	โขง			1	แห่ง	2565	2565	4.9500
73	สทท.3	ปรับปรุงซ่อมแซมแหล่งน้ำอ่างเก็บน้ำทุ่งนาข้าว (ซ่อม เพื่อการถ่ายโอน)	นาข้าว หมู่ที่ 1	นาข้าว	เชียงคาน	เลย	02	โขง	17.8318775	101.668698	1	แห่ง	2565	2565	1.0000
74	สทท.3	ปรับปรุงซ่อมแซมแหล่งน้ำอ่างเก็บน้ำบ้านดงต้อง (ซ่อม เพื่อการถ่ายโอน)	ดงต้อง หมู่ที่ 8	โพนสูง	สว่างแดนดิน	สกลนคร	02	โขง	17.5517371	103.391567	1	แห่ง	2565	2565	1.0000
75	สทท.3	ปรับปรุงซ่อมแซมแหล่งน้ำระบบส่งน้ำจากอ่างเก็บน้ำ วังเดือหิน (ซ่อมเพื่อการถ่ายโอน)	โคกไชยวาน หมู่ ที่ 4	ทุ่งแก	เจริญศิลป์	สกลนคร	02	โขง	17.6321329	103.502998	1	แห่ง	2565	2565	0.1000
76	สทท.3	ปรับปรุงซ่อมแซมแหล่งน้ำระบบส่งน้ำจากอ่างเก็บน้ำ วังเดือหิน (ซ่อมเพื่อการถ่ายโอน)	โคกไชยวาน หมู่ ที่ 4	ทุ่งแก	เจริญศิลป์	สกลนคร	02	โขง	17.6321329	103.502998	1	แห่ง	2565	2565	0.1000
77	สทท.3	ปรับปรุงซ่อมแซมแหล่งน้ำอ่างเก็บน้ำบ้านดงไร่ใหญ่ (ซ่อมเพื่อการถ่ายโอน)	นาดอกไม้	บงใต้	สว่างแดนดิน	สกลนคร	02	โขง	17.4390716	103.317253	1	แห่ง	2565	2565	1.0000
78	สทท.3	ปรับปรุงซ่อมแซมแหล่งน้ำฝายน้ำล้นห้วยบังฮาก (ตอนล่าง) (ซ่อมเพื่อการถ่ายโอน)	นาแกน้อย หมู่ที่ 1	ดอนนางหงษ์	ธาตุพนม	นครพนม	02	โขง	16.9599762	104.432537	1	แห่ง	2565	2565	0.5000
79	สทท.3	ปรับปรุงซ่อมแซมแหล่งน้ำฝายน้ำล้นห้วยบังอึก (ซ่อม เพื่อการถ่ายโอน)	บ้านฝั่ง หมู่ที่ 1	บ้านฝั่ง	เมือง	นครพนม	02	โขง	17.3192764	104.620601	1	แห่ง	2565	2565	1.5000
80	สทท.3	ปรับปรุงซ่อมแซมแหล่งน้ำอ่างเก็บน้ำห้วยป่าหว้าน (ซ่อมเพื่อการถ่ายโอน)	สามแยกพัฒนา หมู่ที่ 5	แพค	คำตากล้า	สกลนคร	02	โขง	17.7310781	103.836006	1	แห่ง	2565	2565	0.1539

งบประมาณรายจ่ายประจำปีงบประมาณ พ.ศ. 2565
แผนงานบูรณาการบริหารจัดการทรัพยากรน้ำ
งบลงทุน (ที่ดินและสิ่งก่อสร้าง) รายการอนุรักษ์ พื้นฟู และพัฒนาแหล่งน้ำ
กรมทรัพยากรน้ำ กระทรวงทรัพยากรธรรมชาติและสิ่งแวดล้อม

ตารางแผนงาน/โครงการ ด้านทรัพยากรน้ำ(สำหรับจังหวัด กลุ่มจังหวัดและหน่วยงานท้องถิ่น)

(1) ลำดับ	(2) หน่วยงาน รับผิดชอบ **	(3) ชื่อแผนงาน / โครงการ / รายการ **	(4)-(11) สถานที่ดำเนินการ									(12)-(13) ผลลัพธ์/ผลสัมฤทธิ์		(14)-(16) การดำเนินการโครงการ		
			ที่ตั้ง				ลุ่มน้ำ		พิกัด (WGS)			จำนวน	หน่วย	ปีเริ่มต้น (พ.ศ.)	ปีสิ้นสุด (พ.ศ.)	งบประมาณ ตามพรบ./แผนงาน (ล้านบาท)
			หมู่บ้าน	ตำบล	อำเภอ	จังหวัด	ลุ่มน้ำหลัก	ลุ่มน้ำย่อย	lat	long						
												99				1,420.7340
81	สทท.3	ปรับปรุงซ่อมแซมแหล่งน้ำระบบส่งน้ำจากอ่างเก็บน้ำห้วยป่าหวายน (ซ่อมเพื่อการถ่ายโอน)	สามแยกพัฒนา หมู่ที่ 5	แพศ	คำตากล้า	สกลนคร	02	โขง	17.7310781	103.836006	1	แห่ง	2565	2565	0.2000	
82	สทท.3	ปรับปรุงซ่อมแซมแหล่งน้ำระบบส่งน้ำจากอ่างเก็บน้ำห้วยป่าหวายน (ซ่อมเพื่อการถ่ายโอน)	สามแยกพัฒนา หมู่ที่ 5	แพศ	คำตากล้า	สกลนคร	02	โขง	17.7310781	103.836006	1	แห่ง	2565	2565	0.7000	
83	สทท.3	ปรับปรุงซ่อมแซมแหล่งน้ำฝายน้ำล้นห้วยสีดา (ซ่อมเพื่อการถ่ายโอน)	น้ำพร	ปากชม	เขื่องคาน	เลย	02	โขง	17.7625011	101.589435	1	แห่ง	2565	2565	1.0000	
84	สทท.3	ปรับปรุงซ่อมแซมแหล่งน้ำฝายน้ำล้นห้วยหินชา (ซ่อมเพื่อการถ่ายโอน)	ธาตุ หมู่ที่ 2	ธาตุ	เขื่องคาน	เลย	02	โขง	17.7129523	101.714046	1	แห่ง	2565	2565	0.0287	
85	สทท.3	ปรับปรุงซ่อมแซมแหล่งน้ำฝายน้ำล้นห้วยน้ำลาย (ซ่อมเพื่อการถ่ายโอน)	ภูบ่อปิด	กุดป่อง	เมือง	เลย	02	โขง	17.4512447	101.830569	1	แห่ง	2565	2565	6.7009	
86	สทท.3	ปรับปรุงซ่อมแซมแหล่งน้ำระบบส่งน้ำจากฝายน้ำล้นห้วยน้ำลาย (ซ่อมเพื่อการถ่ายโอน)	ภูบ่อปิด	กุดป่อง	เมือง	เลย	02	โขง	17.4512447	101.830569	1	แห่ง	2565	2565	0.3000	
87	สทท.3	ปรับปรุงซ่อมแซมแหล่งน้ำฝายน้ำล้นห้วยน้ำลาย (ซ่อมเพื่อการถ่ายโอน)	นาน้ำมัน	น้ำสวย	เมือง	เลย	02	โขง	17.5595537	101.834131	1	แห่ง	2565	2565	0.5000	
88	สทท.3	ปรับปรุงซ่อมแซมแหล่งน้ำระบบส่งน้ำจากฝายน้ำล้นห้วยน้ำลาย (ซ่อมเพื่อการถ่ายโอน)	นาน้ำมัน	น้ำสวย	เมือง	เลย	02	โขง	17.5595537	101.834131	1	แห่ง	2565	2565	1.0000	
89	สทท.3	ปรับปรุงซ่อมแซมแหล่งน้ำฝายน้ำล้นห้วยน้ำคู้ (ซ่อมเพื่อการถ่ายโอน)	หนองเขียด	ภูหอ	ภูหลวง	เลย	02	โขง	17.1492514	101.659692	1	แห่ง	2565	2565	0.0287	
90	สทท.3	ปรับปรุงซ่อมแซมแหล่งน้ำฝายน้ำล้นห้วยน้ำหมาน (ซ่อมเพื่อการถ่ายโอน)	กกทอง	กกทอง	เมือง	เลย	02	โขง	17.5226167	101.562475	1	แห่ง	2565	2565	0.1500	
91	สทท.3	ปรับปรุงซ่อมแซมแหล่งน้ำฝายน้ำล้นห้วยบังพวน (ซ่อมเพื่อการถ่ายโอน)	แก่น้อย หมู่ที่ 4	พระธาตุบังพวน	เมือง	หนองคาย	02	โขง	17.7344126	102.683813	1	แห่ง	2565	2565	0.0520	
92	สทท.3	ปรับปรุงซ่อมแซมแหล่งน้ำฝายน้ำล้นบ้านม่วง (ซ่อมเพื่อการถ่ายโอน)	บ้านม่วง	บ้านม่วง	บ้านดุง	อุดรธานี	02	โขง	17.7461264	103.404929	1	แห่ง	2565	2565	1.9000	
93	สทท.3	ปรับปรุงซ่อมแซมแหล่งน้ำฝายน้ำล้นห้วยยาง (ซ่อมเพื่อการถ่ายโอน)	ใหม่ไทยเจริญ	วังยาง	วังยาง	นครพนม	02	โขง	17.0856261	104.433103	1	แห่ง	2565	2565	0.1500	
94	สทท.3	ปรับปรุงซ่อมแซมแหล่งน้ำฝายน้ำล้นห้วยสงฆ์ (ซ่อมเพื่อการถ่ายโอน)	ตาลเดี่ยว	ธาตุ	วานรนิวาส	สกลนคร	02	โขง	17.6205081	103.644456	1	แห่ง	2565	2565	2.0449	
95	สทท.3	ปรับปรุงซ่อมแซมแหล่งน้ำฝายน้ำล้นห้วยกุดหัวควาย (ซ่อมเพื่อการถ่ายโอน)	หนองผือ หมู่ที่ 4	หนองหลวง	สว่างแดนดิน	สกลนคร	02	โขง	17.3780642	103.378954	1	แห่ง	2565	2565	2.0920	

งบประมาณรายจ่ายประจำปีงบประมาณ พ.ศ. 2565
แผนงานบูรณาการบริหารจัดการทรัพยากรน้ำ
 งบลงทุน (ที่ดินและสิ่งก่อสร้าง) รายการอนุรักษ์ พื้นฟู และพัฒนาแหล่งน้ำ
 กรมทรัพยากรน้ำ กระทรวงทรัพยากรธรรมชาติและสิ่งแวดล้อม

ตารางแผนงาน/โครงการ ด้านทรัพยากรน้ำ(สำหรับจังหวัด กลุ่มจังหวัดและหน่วยงานท้องถิ่น)

(1)	(2)	(3)	(4)	(5)	(6)	(7)	(8)	(9)	(10)	(11)	(12)	(13)	(14)	(15)	(16)
ลำดับ	หน่วยงาน รับผิดชอบ **	ชื่อแผนงาน / โครงการ / รายการ **	สถานที่ดำเนินการ								ผลลัพธ์/ผลสัมฤทธิ์		การดำเนินการโครงการ		
			ที่ตั้ง				ลุ่มน้ำ		พิกัด (WGS)				ปีเริ่มต้น (พ.ศ.)	ปีสิ้นสุด (พ.ศ.)	งบประมาณ ตามพรบ./แผนงาน (ล้านบาท)
			หมู่บ้าน	ตำบล	อำเภอ	จังหวัด	ลุ่มน้ำหลัก	ลุ่มน้ำย่อย	lat	long	จำนวน	หน่วย			
											99				1,420.7340
96	สทภ.3	ปรับปรุงซ่อมแซมแหล่งน้ำฝายน้ำล้นห้วยชม (ซ่อมเพื่อการถ่ายโอน)	ปากชม	ปากชม	ปากชม	เลย	02	โขง			1	แห่ง	2565	2565	0.5000
97	สทภ.3	ปรับปรุงซ่อมแซมแหล่งน้ำฝายน้ำล้นห้วยหลวง (ซ่อมเพื่อการถ่ายโอน)	โนนหวาย ม.1	โนนหวาย	หนองวัวซอ	อุดรธานี	02	โขง			1	แห่ง	2565	2565	0.1330
98	สทภ.3	ปรับปรุงซ่อมแซมแหล่งน้ำอ่างเก็บน้ำห้วยแฮด(ฝายฯหนองดินตอก) (ซ่อมเพื่อการถ่ายโอน)	นาจาน	บ้านโพน	โพนนาแก้ว	สกลนคร	02	โขง			1	แห่ง	2565	2565	0.5000
99	สทภ.3	ปรับปรุงซ่อมแซมแหล่งน้ำฝายน้ำล้นหนองปลาขาว (ซ่อมเพื่อการถ่ายโอน)	หนองแอก	บ้านผือ	โพนพิสัย	หนองคาย	02	โขง			1	แห่ง	2565	2565	1.0000

สรุปรายละเอียดค่าของงบประมาณ

ลำดับที่	โครงการ	ปีงบประมาณ พ.ศ....	จำนวน โครงการ	งบประมาณ (ล้านบาท)	ยุทธศาสตร์ที่	พื้นที่จังหวัด (แห่ง)
1	โครงการก่อสร้างระบบกระจายน้ำเกษตรแปลงใหญ่ (งบลงทุน)	2563	6	67.6000	ยุทธศาสตร์ที่ 2 การสร้างความมั่นคงของน้ำภาคการผลิต (เกษตร/อุตสาหกรรม)	นครพนม 1 โครงการ 28.0000 ล้านบาท สกลนคร 1 โครงการ 4.9500 ล้านบาท หนองบัวลำภู 3 โครงการ 29.7000 ล้านบาท มุกดาหาร 1 โครงการ 4.9500 ล้านบาท
2	โครงการอนุรักษ์ฟื้นฟูและพัฒนาแหล่งน้ำ (งบลงทุน)	2564	170	1,946.4673	ยุทธศาสตร์ที่ 1 การจัดการน้ำอุปโภคบริโภค ยุทธศาสตร์ที่ 2 การสร้างความมั่นคงของน้ำภาคการผลิต (เกษตร/อุตสาหกรรม) ยุทธศาสตร์ที่ 3 การจัดการน้ำท่วมและอุทกภัย ยุทธศาสตร์ที่ 5 การอนุรักษ์ฟื้นฟูสภาพป่าต้นน้ำที่เสื่อมโทรมและป้องกันการไหลของดิน สทภ.3 = 65 โครงการ 1,553.300 ล้านบาท สอน. = 40 โครงการ 85.9973 ล้านบาท สทภ.11 = 65 โครงการ 307.1700 ล้านบาท	เลย 7 โครงการ 74.4000 ล้านบาท นครพนม 12 โครงการ 381.8000 ล้านบาท บึงกาฬ 8 โครงการ 169.7000 ล้านบาท สกลนคร 14 โครงการ 322.3000 ล้านบาท มุกดาหาร 32 โครงการ 155.7000 ล้านบาท หนองคาย 7 โครงการ 168.8000 ล้านบาท หนองบัว 3 โครงการ 41.0000 ล้านบาท อุดรธานี 14 โครงการ 395.3000 ล้านบาท อำนาจเจริญ 7 โครงการ 32.1300 ล้านบาท อุบลฯ 26 โครงการ 119.3400 ล้านบาท ศึกษา สํารวจออกแบบ 40 แห่ง 85.9973 บาท
3	โครงการอนุรักษ์ฟื้นฟูและพัฒนาแหล่งน้ำ (งบลงทุน)	2565	99	1,420.7340	ยุทธศาสตร์ที่ 1 การจัดการน้ำอุปโภคบริโภค ยุทธศาสตร์ที่ 2 การสร้างความมั่นคงของน้ำภาคการผลิต (เกษตร/อุตสาหกรรม) ยุทธศาสตร์ที่ 3 การจัดการน้ำท่วมและอุทกภัย	เลย 22 โครงการ 89.6082 ล้านบาท นครพนม 14 โครงการ 379.0500 ล้านบาท บึงกาฬ 8 โครงการ 31.9000 ล้านบาท สกลนคร 20 โครงการ 405.7907 ล้านบาท หนองคาย 22 โครงการ 184.4520 ล้านบาท หนองบัว 6 โครงการ 65.9500 ล้านบาท อุดรธานี 7 โครงการ 263.9830 ล้านบาท

สรุปรายละเอียดค่าของงบประมาณ

ลำดับที่	โครงการ	ปีงบประมาณ พ.ศ....	จำนวน โครงการ	งบประมาณ (ล้านบาท)	ยุทธศาสตร์ที่	พื้นที่จังหวัด (แห่ง)
4	โครงการพัฒนากลไกองค์กรบริหารจัดการลุ่มน้ำ ทุกระดับ (รายจ่ายอื่น)	2564	36	12.6744	ยุทธศาสตร์ที่ 6 การบริหารจัดการ	1.โขง 2 = 2,563,000 บาท 2.โขง 3 = 3,264,000 บาท 3.อุทกอุดรธานี = 1,630,104 บาท 4.อุทกหนองคาย = 1,386,487 บาท 5.อุทกมุกดาหาร = 1,220,423 บาท 6.อุทกเชียงคาน = 2,610,374 บาท
			311	3,447.476		

โครงการที่เสนอในที่ประชุมคณะกรรมการลุ่มน้ำโขง ตะวันออกเฉียงเหนือครั้งที่ 3/2562 วันที่ 3 ธันวาคม 2562 แผนหลักการพัฒนาหนองหาร จ.สกลนคร

แผนปฏิบัติงานและแผนงบประมาณของแผนพัฒนาหนองหาร จังหวัดสกลนคร

แผนแม่บท แผนงานหลัก	แนวทางการดำเนินการ	โครงการ	งบประมาณ รวม (ล้านบาท)	ปี พ.ศ.									หน่วยงานที่ รับผิดชอบ				
				ระยะเร่งด่วน		ระยะปานกลาง			ระยะยาว								
				2563	2564	2565	2566	2567	2568	2569	2570	2571		2572			
		1.7) สํารวจความลึกของต่อนํ้าหนองหาร	16.00	16.00											กรมชลประทาน		
		1.8) สํารวจและออกแบบรายละเอียดการขุดลอก สันดอนที่ปากลํ้าสายหลักที่ไหลลงสู่หนองหาร จํานวน 5 สาย (ลํ้าห้วยลาภ ห้วยทราย ห้วยโง่ง ห้วยเตี้ย และลํ้านํ้าพุ่ง)	15.00	15.00											กรมชลประทาน		
		1.9) ขุดลอกและควบคุมการขุดลอกสันดอนที่ปากลํ้า สายหลักที่ไหลลงสู่หนองหาร จํานวน 5 สาย (ลํ้าห้วยลาภ ห้วยทราย ห้วยโง่ง ห้วยเตี้ย และลํ้านํ้าพุ่ง)	60.84		60.84										กรมชลประทาน		
		1.10) ก่อสร้าง ทรบ. ตามแนวนนํ้ากั้นนํ้า 2 ผังลํ้านํ้ากํ้า ในบริเวณพื้นที่ลุ่มต่ำ ด้านท้าย ปตร.สุริสวัสดิ์	60.00	60.00											กรมชลประทาน		
		1.11) ก่อสร้างระบบระบายนํ้าหลักเพื่อบรรเทาปัญหานํ้าท่วม พื้นที่ชุมชนเมืองสกลนคร ระยะที่ 1 จังหวัดสกลนคร	380.00	76.00	152.00	152.00									กรมโยธาธิการและผังเมือง		
		1.12) ควบคุมงานก่อสร้างระบบระบายนํ้าหลักเพื่อบรรเทาปัญหา นํ้าท่วมพื้นที่ชุมชนเมืองสกลนคร ระยะที่ 1 จังหวัดสกลนคร	13.30	2.66	5.32	5.32									กรมโยธาธิการและผังเมือง		
		1.13) เชื้อนป้องกันตลิ่งริมแม่น้ำพุ่ง บ้านทามไฮ ตำบลดงโง่ง อำเภอเมืองสกลนคร จังหวัดสกลนคร	60.00	12.00	24.00	24.00									กรมโยธาธิการและผังเมือง		
รวมแผนหลักด้านที่ 3			778.14	176.91	299.07	262.16	20.00	20.00	-	-	-	-	-	-			
แผนหลักด้านที่ 4 การจัดการคุณภาพนํ้า และอนุรักษ์ทรัพยากรนํ้า เป้าประสงค์ : บำบัดนํ้าเสียที่ ไหลลงหนองหารและการควบคุม วัชพืชไม่ให้กระทบคุณภาพนํ้าใน หนองหาร มีคุณภาพเหมาะสมต่อ การใช้เพื่ออุปโภคบริโภค เป็น แหล่งบํารุงพันธุ์สัตว์นํ้า และมี ระบบนิเวศที่ดี	1) การพัฒนาและ เพิ่มประสิทธิภาพ ระบบรวบรวมและ ระบบบำบัด นํ้าเสียรวมชุมชน 2) การอนุรักษ์และฟื้นฟู แหล่งนํ้าธรรมชาติ	1.1) สนับสนุนให้มีการบำบัดนํ้าเสียระดับครัวเรือน (ของอุดหนุนจากกองทุนสิ่งแวดล้อม)	75.00	25.00	25.00	25.00									องค์กรปกครองส่วน ท้องถิ่นที่เกี่ยวข้อง		
		1.2) ค่าก่อสร้างเพิ่มประสิทธิภาพระบบรวบรวมและบำบัดนํ้าเสีย โรงบำบัดนํ้าเสียเทศบาลนครสกลนคร รวมค่าควบคุมงาน	419.62	146.87	272.75												เทศบาลนครสกลนคร
		1.3) ค่าก่อสร้างเพิ่มประสิทธิภาพระบบระบายนํ้า ระบบรวบรวมและบำบัดนํ้าเสียโรงบำบัดนํ้าเสีย เทศบาลตำบลท่าแร่ รวมค่าควบคุมงาน	127.00	44.45	82.55												เทศบาลตำบลท่าแร่
		1.4) ศึกษาความเหมาะสมและออกแบบรายละเอียดระบบ รวบรวมและบำบัดนํ้าเสียพื้นที่โดยรอบหนองหารที่ยัง ไม่มีระบบในเขตอำเภอเมืองระยะที่ 1 (ทต.จิวต้อน ฮาดุนาเวง เหล่าปอแดง และฮางโง่ง)	28.66	10.03	18.63												องค์การบริหารส่วน จังหวัดสกลนคร องค์กรปกครองส่วน ท้องถิ่นที่เกี่ยวข้อง
		1.5) ค่าก่อสร้างระบบรวบรวมและบำบัดนํ้าเสียพื้นที่โดยรอบ หนองหารที่ยังไม่มีระบบในเขตอำเภอเมือง ระยะที่ 1 (ทต.จิวต้อน ฮาดุนาเวง เหล่าปอแดง และฮางโง่ง) รวมค่า ควบคุมงาน	955.22			334.33	620.89										องค์การบริหารส่วน จังหวัดสกลนคร / องค์กรปกครองส่วน ท้องถิ่นที่เกี่ยวข้อง
		1.6) ศึกษาความเหมาะสมและออกแบบรายละเอียด ระบบรวบรวมและบำบัดนํ้าเสียพื้นที่โดยรอบ หนองหารที่ยังไม่มีระบบในเขตอำเภอเมือง ระยะที่ 2 (ทต.เชียงเครือ เมืองทองท่าแร่ ม่วงลาย และดงชน)	29.26			10.24	19.02										องค์การบริหารส่วน จังหวัดสกลนคร / องค์กรปกครองส่วน ท้องถิ่นที่เกี่ยวข้อง
		1.7) ค่าก่อสร้างระบบรวบรวมและบำบัดนํ้าเสียพื้นที่โดยรอบ หนองหารที่ยังไม่มีระบบในเขตอำเภอเมือง ระยะที่ 2 (ทต.เชียงเครือ เมืองทองท่าแร่ ม่วงลาย และดงชน) รวมค่า ควบคุมงาน	975.32					341.36	633.96								องค์การบริหารส่วน จังหวัดสกลนคร / องค์กรปกครองส่วน ท้องถิ่นที่เกี่ยวข้อง
		1.8) สํารวจกำหนดพื้นที่กําจัดวัชพืชลายนํ้าในหนองหาร ระยะที่ 1	0.10	0.10													กรมประมง
		1.9) ค่ากําจัดวัชพืชลายนํ้าในหนองหาร ระยะที่ 1 (บริเวณ โดยรอบโรงบำบัดนํ้าเสียทั้ง 2 แห่ง) รวมค่าควบคุมงาน	6.85		6.85												กรมประมง / กรมชลประทาน

โครงการที่เสนอในที่ประชุมคณะกรรมการลุ่มน้ำโขง ตะวันออกเฉียงเหนือครั้งที่ 3/2562 วันที่ 3 ธันวาคม 2562 แผนหลักการพัฒนาหนองหาร จ.สกลนคร

แผนปฏิบัติงานและแผนงบประมาณของแผนพัฒนาหนองหาร จังหวัดสกลนคร

แผนแม่บท แผนงานหลัก	แนวทางการดำเนินการ	โครงการ	งบประมาณ รวม (ล้านบาท)	ปี พ.ศ.										หน่วยงานที่ รับผิดชอบ	
				ระยะเร่งด่วน		ระยะปานกลาง			ระยะยาว						
				2563	2564	2565	2566	2567	2568	2569	2570	2571	2572		
การเพาะปลูก		1.7) การมีส่วนร่วมในการสำรวจและเฝ้าระวังคุณภาพน้ำที่ ลงหนองหาร	2.50											องค์การบริหารส่วน จังหวัดสกลนคร	
		1.8) ยาวชนอนุรักษ์น้ำ	1.70	0.50	0.50	0.50	0.50	0.50						องค์การบริหารส่วน จังหวัดสกลนคร	
		1.9) ยาวชนรักสิ่งแวดล้อม	1.70	0.50	0.30	0.30	0.30	0.30						องค์การบริหารส่วน จังหวัดสกลนคร	
		1.10) ส่งเสริมการผลิต แปรรูปและการตลาดข้าวอินทรีย์ ระยะประมาณ 1 กม. ตามแนวเขตหนองหาร และลำน้ำสาขาที่ไหลลงหนองหาร	10.00	2.00	2.00	2.00	2.00	2.00						สำนักงานเกษตรและ สหกรณ์จังหวัดสกลนคร	
		1.11) ส่งเสริมการผลิต แปรรูปและการตลาดข้าวโพดหวาน และข้าวโพดข้าวเหนียวในพื้นที่ดอนระยะประมาณ 1 กม. ตามแนวเขตหนองหารและลำน้ำสาขาที่ไหลลงหนองหาร	10.00	2.00	2.00	2.00	2.00	2.00						สำนักงานเกษตรและ สหกรณ์จังหวัดสกลนคร	
		1.12) ส่งเสริมการผลิต และการตลาดผักอินทรีย์ เพื่อสุขภาพระยะประมาณ 1 กม. ตามแนวเขต หนองหารและลำน้ำสาขาที่ไหลลงหนองหาร	10.00	2.00	2.00	2.00	2.00	2.00						สำนักงานเกษตรและ สหกรณ์จังหวัดสกลนคร	
		1.13) ศึกษาเพื่อจัดตั้งร้านจำหน่ายสินค้าการเกษตร เพื่อสุขภาพแบบครบวงจร สำหรับผู้อุปโภคภายใน ท้องถิ่นและนักท่องเที่ยว 2 แห่ง บริเวณจุดชมวิว ท่าแร่ และสวนสมเด็จพระศรีนครินทร์	5.00	5.00											องค์การบริหารส่วน จังหวัดสกลนคร
		1.14) ศึกษาเพื่อจัดตั้งศูนย์เรียนรู้และอนุรักษ์ทรัพยากร ธรรมชาติหนองหาร	5.00	5.00											องค์การบริหารส่วน จังหวัดสกลนคร
		1.15) ศึกษาเพื่อจัดตั้งศูนย์เรียนรู้และอนุรักษ์ศิลปวัฒนธรรม หนองหาร	5.00	5.00											องค์การบริหารส่วน จังหวัดสกลนคร
		1.16) ศึกษาเพื่อการพัฒนาและเชื่อมโยงแหล่งท่องเที่ยวจุดชมวิว ท่าแร่ - ดอนขาม ดอนสิงกา -ดอนสวรรค์- บ้านท่าวีด	12.00	12.00											สำนักงานการท่องเที่ยว และกีฬาจังหวัด สกลนคร
		1.17) ผลิตพันธุ์สัตว์น้ำเพื่อปล่อยลงสู่หนองหาร จำนวน 4,540,000 ตัว/ปี	11.20	1.12	1.12	1.12	1.12	1.12	1.12	1.12	1.12	1.12	1.12	1.12	กรมประมง
		1.18) เสริมสร้างความเข้มแข็งของชุมชนอนุรักษ์ทรัพยากร ประมง	2.50	0.25	0.25	0.25	0.25	0.25	0.25	0.25	0.25	0.25	0.25	0.25	กรมประมง
		1.19) จัดการทางผ่านปลาแบบมีส่วนร่วม 7 แห่ง ในลำน้ำก่ำ	2.80	0.20	0.30	0.35	0.35	0.35	0.35	0.35	0.35	0.35	0.15	0.05	กรมประมง
		1.20) ส่งเสริมและพัฒนาอาชีพเกษตรกร ด้านการประมง ที่ได้รับผลกระทบจากการบริหารจัดการน้ำ	2.54	1.45	0.73	0.36									กรมประมง
รวมแผนหลักด้านที่ 6			142.94	92.02	15.00	10.18	8.82	8.82	1.72	1.72	1.72	1.52	1.42		
รวมทั้งสิ้น			5,509.39	526.70	812.88	866.54	974.34	620.54	962.56	398.11	344.78	1.52	1.42		



ระเบียบวาระที่ 5.3

การขอความเห็นคณะกรรมการลุ่มน้ำต่อแผนงาน / โครงการ
ที่จะเสนอต่อคณะกรรมการทรัพยากรน้ำแห่งชาติ (กนช.)
ตาม พรบ.ทรัพยากรน้ำ พ.ศ.2561 มาตรา 35

แผนงานโครงการก่อสร้างปรับปรุงขยาย ปิ๊งบประมาณ 2562
การประปาส่วนภูมิภาค (กปภ.)

วงเงินงบประมาณรวม 414.685 ล้านบาท

แผนงานโครงการก่อสร้างปรับปรุงขยายการประปาส่วนภูมิภาคสาขาเลย

หลักการและเหตุผล

วัตถุประสงค์

เพื่อเพิ่มศักยภาพระบบประปาให้รองรับกับความต้องการใช้น้ำที่เพิ่มขึ้น
เติบโตทางเศรษฐกิจและการขยายตัวของชุมชน

จากการ

เป้าหมาย

- ก่อสร้างเพิ่มกำลังผลิตน้ำประปาขนาด 24,000 ลบ.ม./วัน
- รองรับกับความต้องการใช้น้ำในช่วงระยะเวลาประมาณ 10 ปี
- รองรับผู้ใช้น้ำรายใหม่ภาคครัวเรือนและธุรกิจกว่า 6,500 ราย
- ก่อสร้างโครงการแล้วเสร็จพร้อมให้บริการน้ำประปาใน 3 ปี

ผลประโยชน์

- ประชาชนมีคุณภาพชีวิตที่ดีขึ้นทั้งทางสุขอนามัยและเศรษฐกิจ
- ธุรกิจการค้า อุตสาหกรรมและการบริการเติบโตเพิ่มขึ้นอย่างต่อเนื่อง



แผนงานโครงการก่อสร้างปรับปรุงขยาย การประปาส่วนภูมิภาคสาขาเลย

พื้นที่โครงการ

ทต.นาอ้อ

อ.เมืองเลย จ.เลย

แม่น้ำเลย

อ่างเก็บน้ำห้วยน้ำหมาน

พื้นที่ให้บริการ

- เทศบาลเมืองเลย และชุมชนรอบนอก

จำนวน 34,857 ครัวเรือน

ผู้ใช้น้ำ 17,392 ราย

สัดส่วนให้บริการร้อยละ 49.90



แผนที่แสดงโครงการ
แผนงานก่อสร้างปรับปรุงขยาย ปีงบประมาณ 2562
การประปาส่วนภูมิภาคสาขาเลย
สำนักงานเมือง จังหวัดเลย

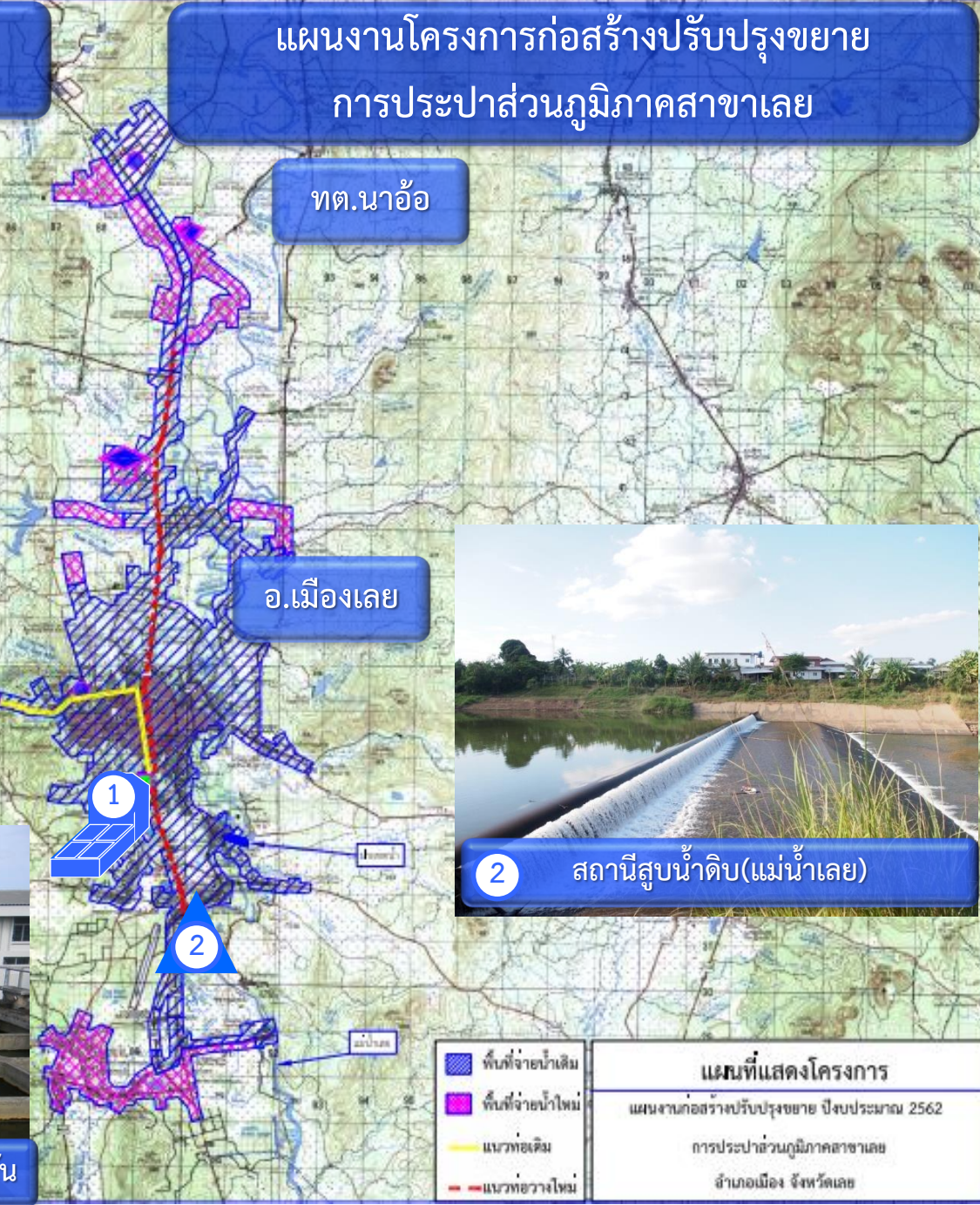


ระบบประปาปัจจุบัน

แผนงานโครงการก่อสร้างปรับปรุงขยาย การประปาส่วนภูมิภาคสาขาเลย



3 สถานีสูบน้ำดิบ(อ่างเก็บน้ำห้วยน้ำหวาน)



ทต.นาอ้อ

อ.เมืองเลย



2 สถานีสูบน้ำดิบ(แม่น้ำเลย)



1 สผ.สนง.กปภ.สาขาเลย 26,400ลบ.ม./วัน

	พื้นที่จ่ายน้ำเดิม
	พื้นที่จ่ายน้ำใหม่
	แนวท่อเดิม
	แนวท่อกวางใหม่

แผนที่แสดงโครงการ	
แผนงานก่อสร้างปรับปรุงขยาย ปีงบประมาณ 2562	
การประปาส่วนภูมิภาคสาขาเลย	
อำเภอเมือง จังหวัดเลย	



ภาพรวมโครงการ

แผนงานโครงการก่อสร้างปรับปรุงขยาย การประปาส่วนภูมิภาคสาขาเลย

ทต.นาอ้อ

อ.เมืองเลย

- ก่อสร้างและปรับปรุงเพิ่มกำลังผลิต
น้ำประปาขนาด 24,000 ลบ.ม./วัน

- วางท่อส่งและท่อจ่ายน้ำรวม 52.8 กม.

- ก่อสร้างปรับปรุงสถานีระบบประปาเดิมในพื้นที่

3

1

2

	พื้นที่จ่ายน้ำเดิม
	พื้นที่จ่ายน้ำใหม่
	แนวท่อเดิม
	แนวท่อกว้างใหม่

แผนที่แสดงโครงการ
แผนงานก่อสร้างปรับปรุงขยาย ปีงบประมาณ 2562
การประปาส่วนภูมิภาคสาขาเลย
สำนักงานเมือง จังหวัดเลย

แผนงานโครงการก่อสร้างปรับปรุงขยาย การประปาส่วนภูมิภาคสาขาเลย

ความต้องการใช้น้ำสำหรับผลิตน้ำประปา

ความต้องการใช้น้ำปัจจุบัน

7.40 ล้าน ลบ.ม./ปี

คาดการณ์ความต้องการใช้น้ำ (รวม) ตามแผนงาน

2566

8.90 ล้าน ลบ.ม./ปี

2571

10.53 ล้าน ลบ.ม./ปี

2567

9.32 ล้าน ลบ.ม./ปี

2572

10.77 ล้าน ลบ.ม./ปี

2568

9.82 ล้าน ลบ.ม./ปี

2573

11.02 ล้าน ลบ.ม./ปี

2569

10.05 ล้าน ลบ.ม./ปี

2574

11.27 ล้าน ลบ.ม./ปี

2570

10.29 ล้าน ลบ.ม./ปี

2575

11.52 ล้าน ลบ.ม./ปี

แผนงานโครงการก่อสร้างปรับปรุงขยาย การประปาส่วนภูมิภาคสาขาเลย

ผลตอบแทนโครงการ

งบประมาณโครงการรวม 414.685 ล้านบาท
(กบถ.ลงทุนโครงการโดยใช้แหล่งเงินกู้ภายในประเทศและเงินรายได้)

ผลตอบแทนทางการเงิน

NPV

381.440 ล้านบาท

B/C

1.29 เท่า

FIRR

19.14%

ผลตอบแทนทางเศรษฐศาสตร์

NPV

405.995 ล้านบาท

B/C

1.29 เท่า

EIRR

22.55 %



แผนงานโครงการก่อสร้างปรับปรุงขยาย
กปภ.สาขาเลย
โครงการเพื่อการพัฒนาปีงบประมาณ 2562

วงเงินงบประมาณรวม 414.685 ล้านบาท

อำเภอเมือง จังหวัดเลย

แผนงานโครงการก่อสร้างปรับปรุงขยาย การประปาส่วนภูมิภาคสาขาเลย

ระบบประปา

แหล่งน้ำ

- แม่น้ำเลย
- อ่างเก็บน้ำห้วยน้ำหมาน

สถานีผลิตน้ำ

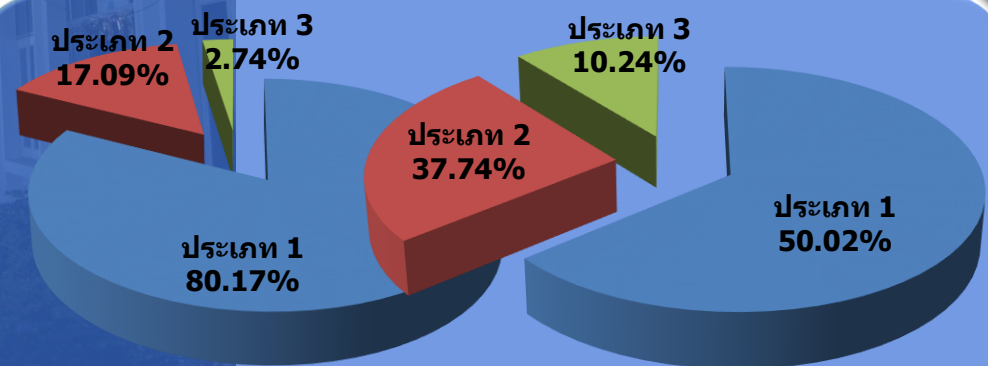
- สผ.สนง.กปภ.สาขาเลย
26,400 ลบ.ม./วัน

ปัญหา - อุปสรรค

- กำลังผลิตใกล้เต็มศักยภาพ

การดำเนินงาน

- จำนวนผู้ใช้น้ำ 17,392 ราย
- จำนวนผู้ใช้น้ำเพิ่ม (เฉลี่ย) 650 ราย/ปี
- อัตราการใช้น้ำ 0.83 ลบ.ม./ราย/วัน
- อัตราน้ำสูญเสีย 24.23 %
- ราคาน้ำจำหน่าย 18.71 บาท/ลบ.ม.
- ต้นทุนน้ำจำหน่าย 15.26 บาท/ลบ.ม.
- กำไรสุทธิ 68.467 ล้านบาท



สัดส่วนจำนวนผู้ใช้น้ำ

สัดส่วนปริมาณน้ำจำหน่าย