



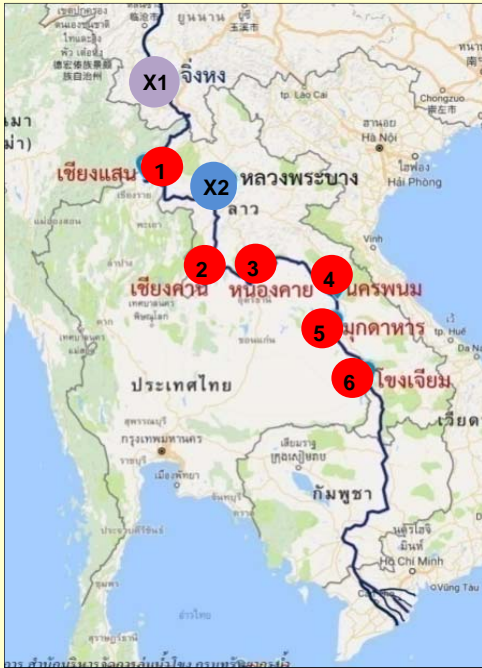
สำนักวิจัย พัฒนาและอุทกวิทยา กรมทรัพยากรน้ำ



กระทรวงทรัพยากรธรรมชาติและสิ่งแวดล้อม

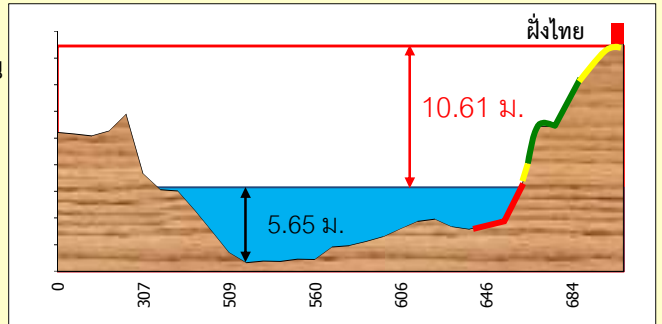
สถานการณ์น้ำแม่น้ำโขงวันที่ ๔ มีนาคม ๒๕๖๔ เวลา ๐๗.๐๐ น.

ระดับน้ำทุกสถานีต่ำกว่าปกติ น้ำท่าอยู่ในเกณฑ์น้ำน้อยเฝ้าระวัง และน้ำน้อยวิกฤต



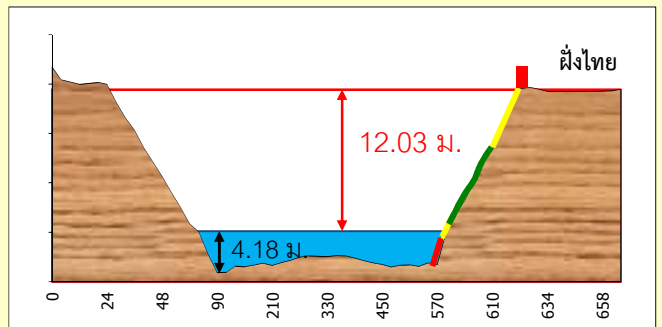
1 เชียงแสน

น้ำน้อยวิกฤต
แนวโน้มเพิ่มขึ้น

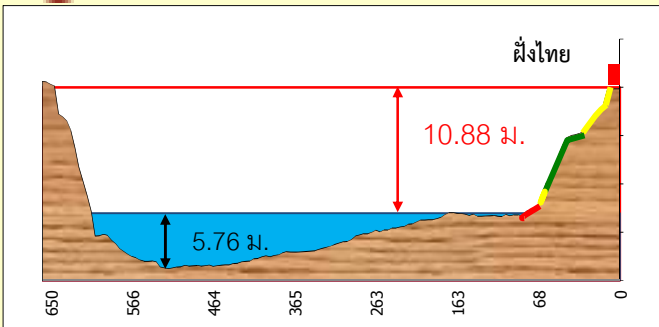


2 เชียงคาน

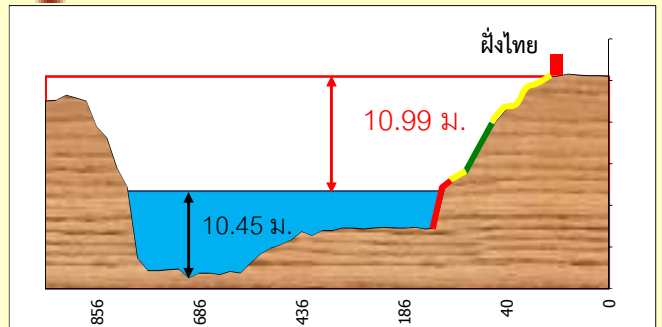
น้ำน้อยเฝ้าระวัง
แนวโน้มทรงตัว



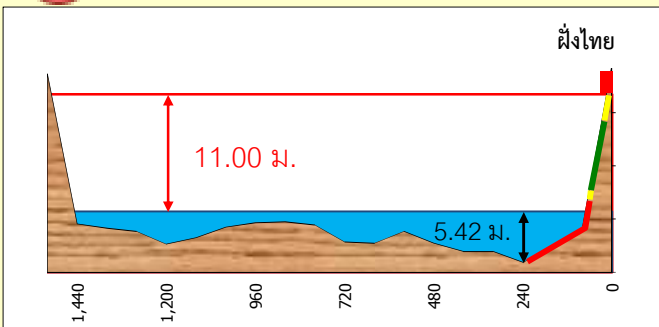
3 หนองคาย น้ำน้อยวิกฤต แนวโน้มทรงตัว



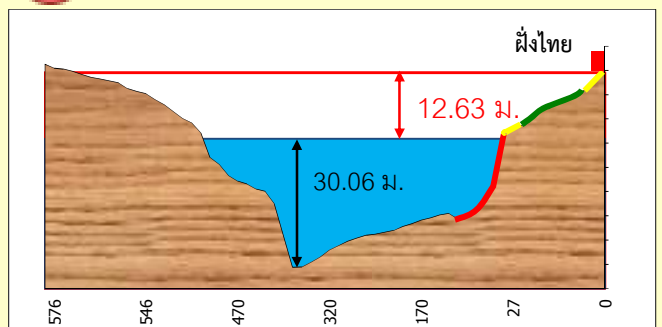
4 นครพนม น้ำน้อยวิกฤต แนวโน้มทรงตัว



5 มุกดาหาร น้ำน้อยวิกฤต แนวโน้มทรงตัว



6 โขงเจียม น้ำน้อยวิกฤต แนวโน้มทรงตัว



หมายเหตุ ● ปกติ ● เฝ้าระวัง ● วิกฤต



รายงานสถานการณ์น้ำแม่น้ำโขง

วันที่รายงาน

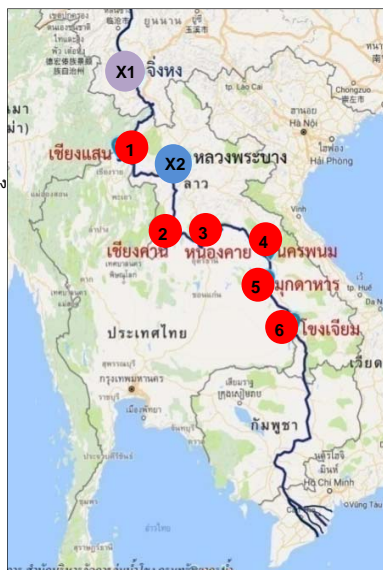
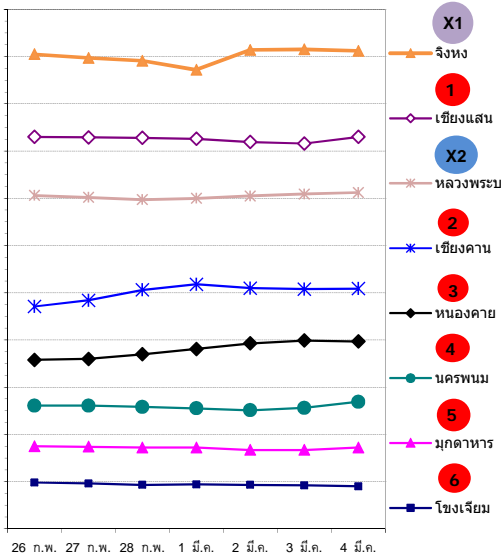
4 มีนาคม 2564

เวลา 7.00 น.

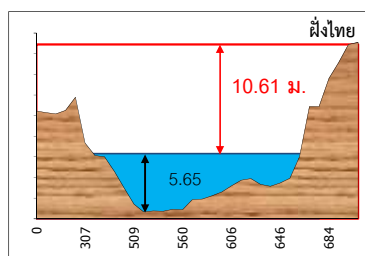


ที่	สถานีอุทกวิทยา	ระดับตลิ่ง (ม.รทก.)	ระดับ ท้องน้ำต่ำสุด (ม.รทก.)	ระดับน้ำ ปัจจุบัน (ม.รทก.)	น้ำลึก (เมตร)	ปริมาณน้ำปัจจุบัน		ความจุ ที่สถานีวัดน้ำ (ลบ.ม./วินาที)	ระดับน้ำ และปริมาณน้ำต่ำสุดในอดีต				เทียบกับระดับน้ำต่ำสุด (เมตร) (+ สูงกว่า / - ต่ำกว่า)
						(ลบ.ม./วินาที)	%		ระดับน้ำ (ม.รทก.)	วัน/เดือน/ปี	ปริมาณน้ำ (ลบ.ม./วินาที)	วัน/เดือน/ปี	
X1	จิ่งหง (ท้ายเขื่อนจิ่งหง) ประเทศจีน	549.20	533.34	536.12	2.78	1,420	13%	11,000	N/A	N/A	N/A	N/A	N/A
1	เชียงแสน จ.เชียงราย	369.91	353.65	359.30	5.65	1,260	6%	19,800	357.33	27 มี.ค. 2547	401	27 มี.ค. 2547	1.97
X2	หลวงพระบาง (สปป.ลาว)	280.94	261.48	276.12	14.64	N/A	N/A	18,885	269.81	2 พ.ค. 2499	652	2 พ.ค. 2499	6.32
2	เชียงคาน จ.เลย	210.12	193.91	198.09	4.18	1,580	8%	18,700	195.90	1 เม.ย. 2547	531	1 เม.ย. 2547	2.19
3	หนองคาย	165.85	149.21	154.97	5.76	1,760	10%	17,400	153.97	17 เม.ย. 2538	590	17 เม.ย. 2538	1.00
4	นครพนม	144.68	123.24	133.69	10.45	2,090	8%	27,100	132.86	24 เม.ย. 2532	857	24 เม.ย. 2532	0.83
5	มุกดาหาร	136.72	120.30	125.72	5.42	2,280	6%	35,800	124.94	5 เม.ย. 2515	874	5 เม.ย. 2515	0.78
6	โขงเจียม จ.อุบลราชธานี	103.530	60.84	90.90	30.06	2,340	6%	37,400	90.05	12 เม.ย. 2521	1,250	12 เม.ย. 2521	0.85

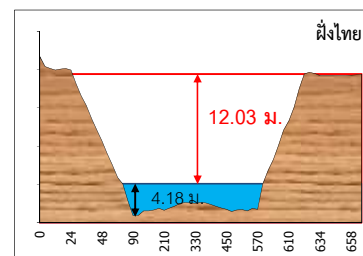
กราฟแสดงการเปลี่ยนแปลงระดับน้ำในช่วง 7 วัน



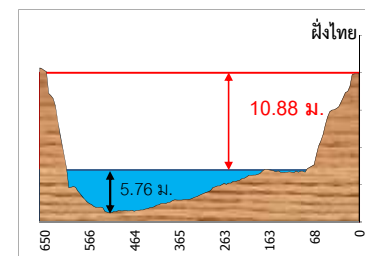
1 เชียงแสน



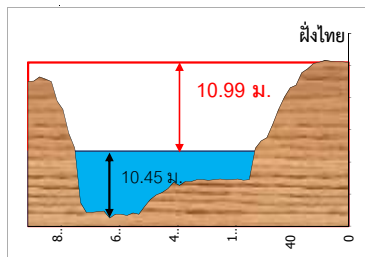
2 เชียงคาน



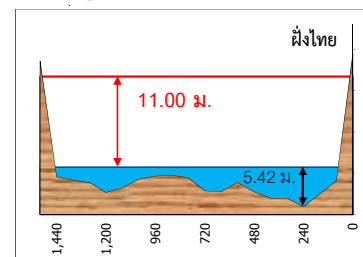
3 หนองคาย



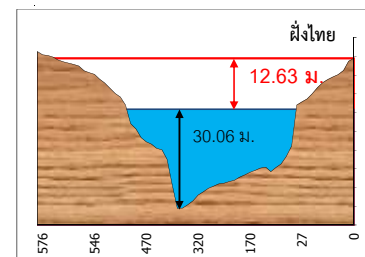
4 นครพนม



5 มุกดาหาร



6 โขงเจียม



หมายเหตุ: N/A = Not Available, X1 คือ สถานีวัดน้ำของจีน, X2 คือ สถานีวัดน้ำ ของ สปป.ลาว ซึ่งได้รับข้อมูลผ่านคณะกรรมการจัดการแม่น้ำโขง (Mekong River Commission : MRC)

เชิญชวนร่วมตอบแบบสอบถาม ความพึงพอใจการรับบริการ รายงานสถานการณ์น้ำแม่น้ำโขงประจำวัน



<https://forms.gle/Qc6yeVomR22RgkY18>

หรือ QR Code



ติดต่อสอบถาม : นายการุณย์ เปรมวุฒิ โทร 08 1827 1546 หรือ Lind ID : 0818271546 / นางสาวนารี อินทวิเชียร โทร 08 9563 3179 Lind ID : naree_mim

รายละเอียดเพิ่มเติม <http://division.dwr.go.th/brdh/index.php/th/>



ข้อมูลอุทกวิทยาแม่น้ำโขง

วันที่รายงาน

4 มีนาคม 2564

เวลา 7.00 น.



วันที่	สถานีจิ่งหง (จีน)		เชียงแสน			หลวงพระบาง (ลาว)		เชียงคาน			หนองคาย			นครพนม			มุกดาหาร			โขงเจียม		
	ระดับน้ำ	ปริมาณน้ำ	ระดับน้ำ	น้ำลึก	ปริมาณน้ำ	ระดับน้ำ	ปริมาณน้ำ	ระดับน้ำ	น้ำลึก	ปริมาณน้ำ	ระดับน้ำ	น้ำลึก	ปริมาณน้ำ	ระดับน้ำ	น้ำลึก	ปริมาณน้ำ	ระดับน้ำ	น้ำลึก	ปริมาณน้ำ	ระดับน้ำ	น้ำลึก	ปริมาณน้ำ
26 ก.พ. 64	536.05	1,370	359.30	5.65	1,260	276.06	N/A	197.71	3.80	1,370	154.58	5.37	1,470	133.61	10.37	2,000	125.75	5.45	2,320	90.98	30.14	2,450
27 ก.พ. 64	535.97	1,310	359.29	5.64	1,250	276.02	N/A	197.84	3.93	1,440	154.60	5.39	1,480	133.61	10.37	2,000	125.74	5.44	2,310	90.96	30.12	2,420
28 ก.พ. 64	535.91	1,270	359.28	5.63	1,250	275.97	N/A	198.06	4.15	1,560	154.70	5.49	1,560	133.58	10.34	1,970	125.72	5.42	2,280	90.93	30.09	2,380
1 มี.ค. 64	535.72	1,130	359.26	5.61	1,230	276.00	N/A	198.18	4.27	1,630	154.81	5.60	1,640	133.55	10.31	1,940	125.72	5.42	2,280	90.94	30.10	2,400
2 มี.ค. 64	536.14	1,430	359.19	5.54	1,180	276.05	N/A	198.10	4.19	1,590	154.93	5.72	1,730	133.51	10.27	1,900	125.67	5.37	2,220	90.93	30.09	2,380
3 มี.ค. 64	536.15	1,440	359.16	5.51	1,150	276.09	N/A	198.08	4.17	1,580	154.99	5.78	1,780	133.56	10.32	1,950	125.67	5.37	2,220	90.92	30.08	2,370
4 มี.ค. 64	536.12	1,420	359.30	5.65	1,260	276.12	N/A	198.09	4.18	1,580	154.97	5.76	1,760	133.69	10.45	2,090	125.72	5.42	2,280	90.90	30.06	2,340

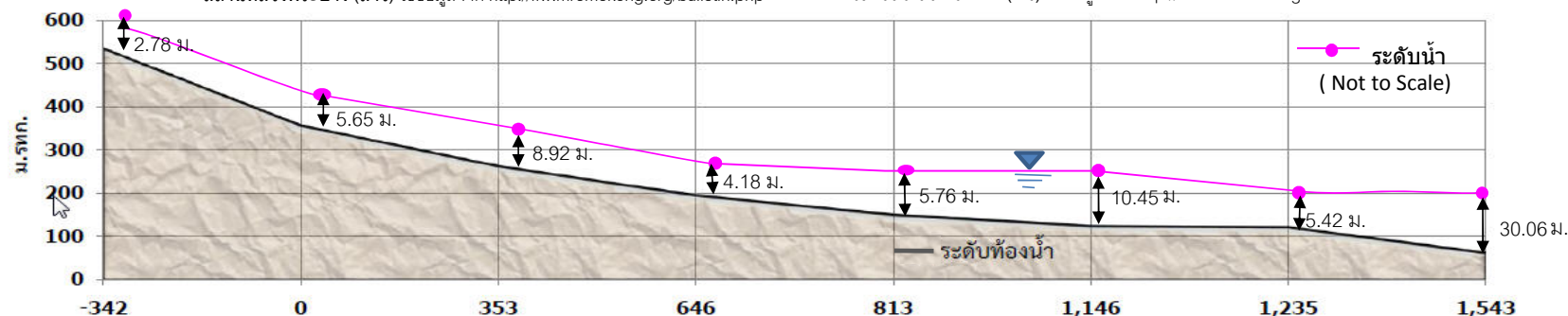
หมายเหตุ

ระดับน้ำ หน่วยเป็น ม.รทก. , ปริมาณน้ำ หน่วยเป็น ลูกบาศก์เมตร/วินาที

□ ค่าเพิ่มขึ้น

สถานีหลวงพระบาง (ลาว) ใช้ข้อมูลจาก <http://ffw.mrcmekong.org/bulletin.php>

ปริมาณน้ำสถานีจิ่งหง (จีน) ใช้ข้อมูลจาก <http://www.tnmc-is.org>



ชื่อสถานี : จิ่งหง	เชียงแสน	หลวงพระบาง	เชียงคาน	หนองคาย	นครพนม	มุกดาหาร	โขงเจียม
ระยะทาง	342 กม.	353 กม.	293 กม.	167 กม.	333 กม.	89 กม.	308 กม.
ระยะทางสะสม 0	342	695	988	1,155	1,488	1,577	1,885
ความลาดชัน	1:1,925	1:3,748	1:4,336	1:3,736	1:12,822	1:30,272	1:5,180
ฤดูฝนน้ำเดินทาง	18 ชม.	20 ชม.	20 ชม.	10 ชม.	2 วัน 10 ชม.	16 ชม.	1 วัน 13 ชม.
เวลาสะสม	→ 18 ชม. →	1 วัน 14 ชม. →	2 วัน 10 ชม. →	2 วัน 20 ชม. →	5 วัน 6 ชม. →	5 วัน 22 ชม. →	7 วัน 11 ชม. →
ฤดูแล้งน้ำเดินทาง	1 วัน	3 วัน	3 วัน	2 วัน	3 วัน	1 วัน	2 วัน
เวลาสะสม 0	→ 1 วัน →	4 วัน →	7 วัน →	9 วัน →	12 วัน →	13 วัน →	15 วัน →
ความเร็วน้ำ(ม./วินาที)	4	1.4	1.1	1	1.3	1	1.8
ความเร็วน้ำ(กม./ชม)	15	5	4	3.5	5	4	6