



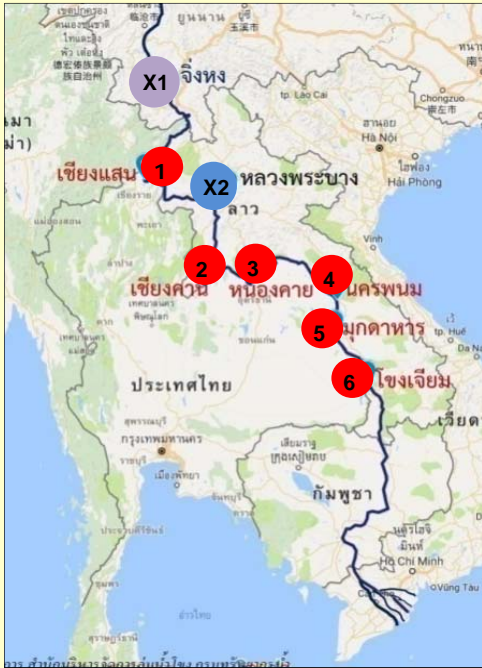
# สำนักวิจัย พัฒนาและอุทกวิทยา กรมทรัพยากรน้ำ



## กระทรวงทรัพยากรธรรมชาติและสิ่งแวดล้อม

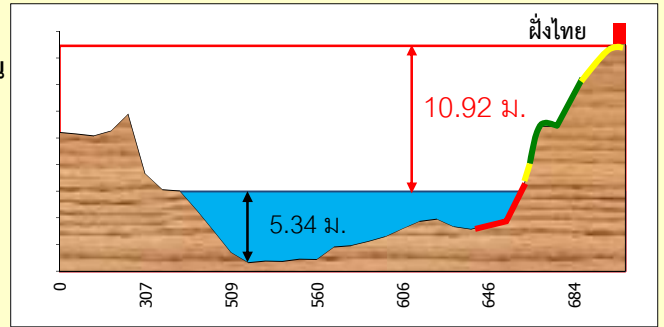
สถานการณ์น้ำแม่น้ำโขงวันที่ ๑๙ มีนาคม ๒๕๖๔ เวลา ๐๗.๐๐ น.

ระดับน้ำทุกสถานีต่ำกว่าปกติ น้ำท่าอยู่ในเกณฑ์น้ำน้อยเฝ้าระวัง และน้ำน้อยวิกฤต



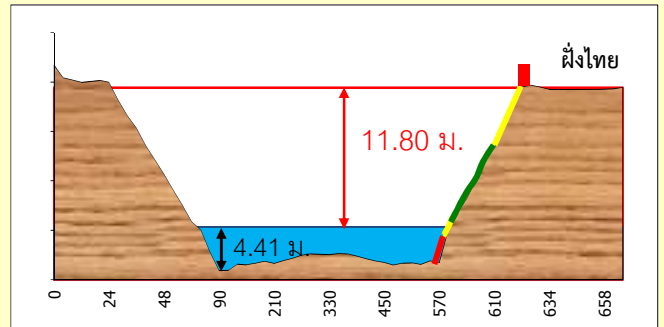
### 1 เชียงแสน

น้ำน้อยวิกฤต  
แนวโน้มลดลง

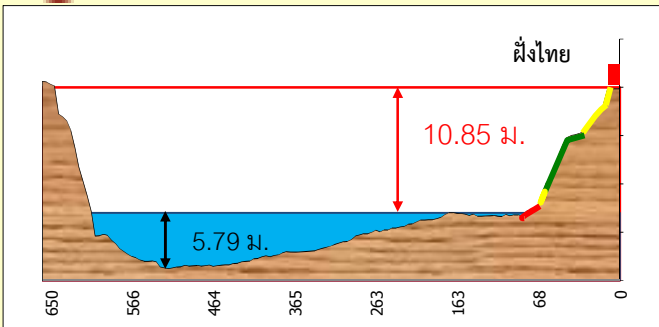


### 2 เชียงคาน

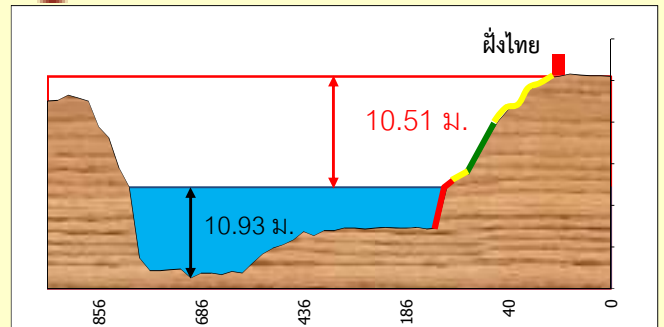
น้ำน้อยเฝ้าระวัง  
แนวโน้มเพิ่มขึ้น



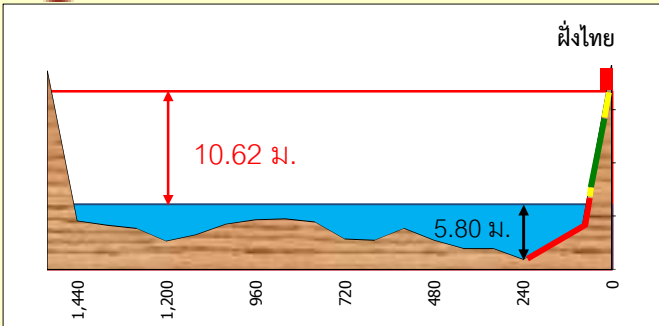
### 3 หนองคาย น้ำน้อยวิกฤต แนวโน้มทรงตัว



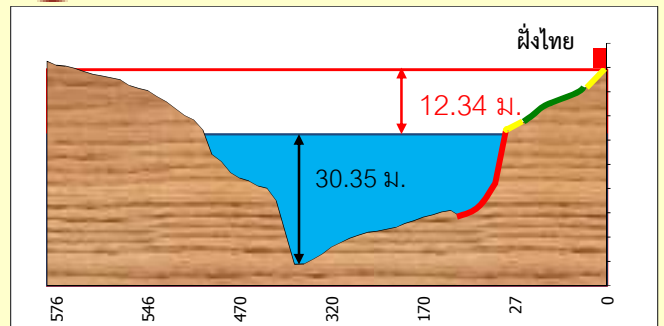
### 4 นครพนม น้ำน้อยวิกฤต แนวโน้มทรงตัว



### 5 Mukdahan น้ำน้อยวิกฤต แนวโน้มทรงตัว



### 6 โขงเจียม น้ำน้อยวิกฤต แนวโน้มทรงตัว



หมายเหตุ ● ปกติ ● เฝ้าระวัง ● วิกฤต



# รายงานสถานการณ์น้ำแม่น้ำโขง

วันที่รายงาน

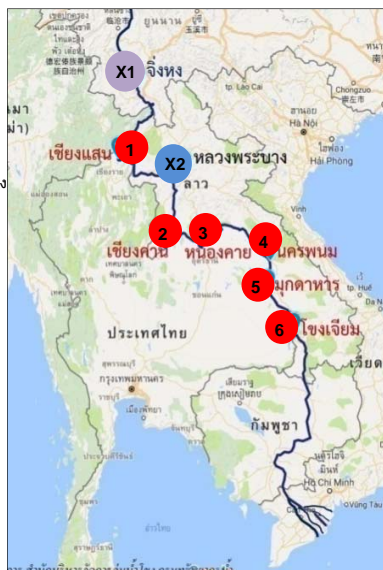
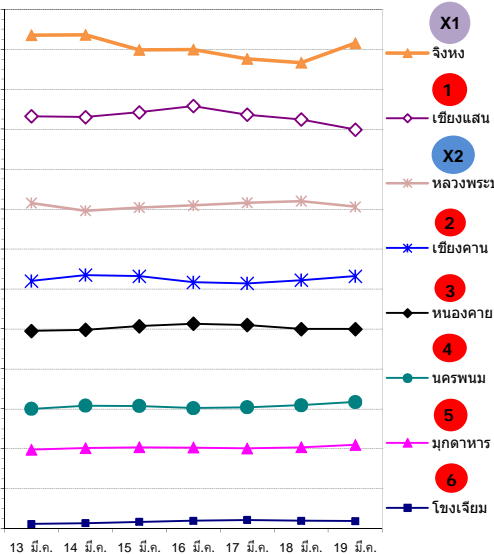
19 มีนาคม 2564

เวลา 7.00 น.

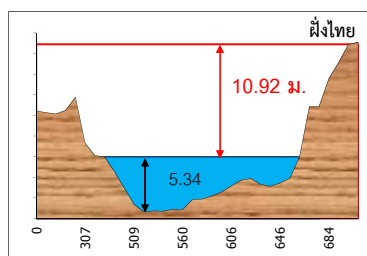


| ที่ | สถานีอุทกวิทยา                      | ระดับตลิ่ง<br>(ม.รทก.) | ระดับ<br>ท้องน้ำต่ำสุด<br>(ม.รทก.) | ระดับน้ำ<br>ปัจจุบัน<br>(ม.รทก.) | น้ำลึก<br>(เมตร) | ปริมาณน้ำปัจจุบัน |     | ความจุ<br>ที่สถานีวัดน้ำ<br>(ลบ.ม./วินาที) | ระดับน้ำ และปริมาณน้ำต่ำสุดในอดีต |               |                             |               | เทียบกับระดับน้ำต่ำสุด<br>(เมตร)<br>(+ สูงกว่า / - ต่ำกว่า) |
|-----|-------------------------------------|------------------------|------------------------------------|----------------------------------|------------------|-------------------|-----|--|-----------------------------------|---------------|-----------------------------|---------------|---|
|     |                                     |                        |                                    |                                  |                  | (ลบ.ม./วินาที)    | %   |  | ระดับน้ำ<br>(ม.รทก.)              | วัน/เดือน/ปี  | ปริมาณน้ำ<br>(ลบ.ม./วินาที) | วัน/เดือน/ปี  |   |
| X1  | จิ่งหง (ท้ายเขื่อนจิ่งหง) ประเทศจีน | 549.20                 | 533.34                             | 536.15                           | 2.81             | 1,440             | 13% | 11,000                                     | N/A                               | N/A           | N/A                         | N/A           | N/A   |
| 1   | เชียงแสน จ.เชียงราย                 | 369.91                 | 353.65                             | 358.99                           | 5.34             | 1,030             | 5%  | 19,800                                     | 357.33                            | 27 มี.ค. 2547 | 401                         | 27 มี.ค. 2547 | 1.66  |
| X2  | หลวงพระบาง (สปป.ลาว)                | 280.94                 | 261.48                             | 276.06                           | 14.58            | N/A               | N/A | 18,885                                     | 269.81                            | 2 พ.ค. 2499   | 652                         | 2 พ.ค. 2499   | 6.26  |
| 2   | เชียงคาน จ.เลย                      | 210.12                 | 193.91                             | 198.32                           | 4.41             | 1,720             | 9%  | 18,700                                     | 195.90                            | 1 เม.ย. 2547  | 531                         | 1 เม.ย. 2547  | 2.42  |
| 3   | หนองคาย                             | 165.85                 | 149.21                             | 155.00                           | 5.79             | 1,790             | 10% | 17,400                                     | 153.97                            | 17 เม.ย. 2538 | 590                         | 17 เม.ย. 2538 | 1.03  |
| 4   | นครพนม                              | 144.68                 | 123.24                             | 134.17                           | 10.93            | 2,630             | 10% | 27,100                                     | 132.86                            | 24 เม.ย. 2532 | 857                         | 24 เม.ย. 2532 | 1.31  |
| 5   | มุกดาหาร                            | 136.72                 | 120.30                             | 126.10                           | 5.80             | 2,760             | 8%  | 35,800                                     | 124.94                            | 5 เม.ย. 2515  | 874                         | 5 เม.ย. 2515  | 1.16  |
| 6   | โขงเจียม จ.อุบลราชธานี              | 103.530                | 60.84                              | 91.19                            | 30.35            | 2,740             | 7%  | 37,400                                     | 90.05                             | 12 เม.ย. 2521 | 1,250                       | 12 เม.ย. 2521 | 1.14  |

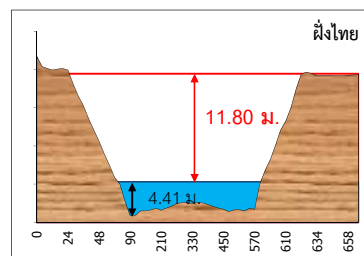
กราฟแสดงการเปลี่ยนแปลงระดับน้ำในช่วง 7 วัน



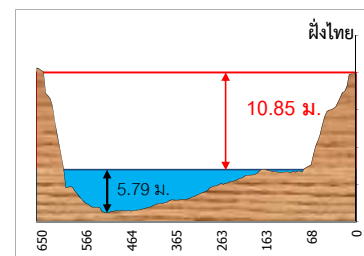
1 เชียงแสน



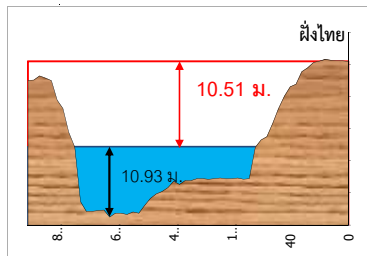
2 เชียงคาน



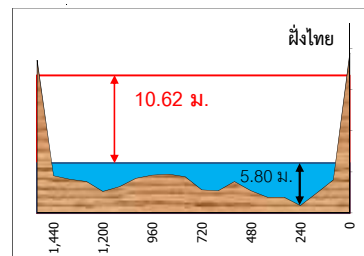
3 หนองคาย



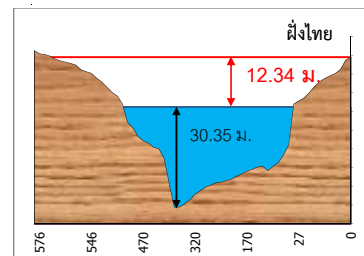
4 นครพนม



5 มุกดาหาร



6 โขงเจียม



หมายเหตุ: N/A = Not Available , X1 คือ สถานีวัดน้ำของจีน, X2 คือ สถานีวัดน้ำ ของ สปป.ลาว ซึ่งได้รับข้อมูลผ่านคณะกรรมการจัดการแม่น้ำโขง (Mekong River Commission : MRC)

เชิญชวนร่วมตอบแบบสอบถาม ความพึงพอใจการรับบริการ รายงานสถานการณ์น้ำแม่น้ำโขงประจำวัน



<https://forms.gle/Qc6yeVomR22RgkY18>

หรือ QR Code



ติดต่อสอบถาม : นายการุณย์ เปรมวุฒิ โทร 08 1827 1546 หรือ Lind ID : 0818271546 / นางสาวนารี อินทวิเชียร โทร 08 9563 3179 Lind ID : naree\_mim

รายละเอียดเพิ่มเติม <http://division.dwr.go.th/brdh/index.php/th/>



ข้อมูลอุทกวิทยาแม่น้ำโขง

วันที่รายงาน

19 มีนาคม 2564

เวลา 7.00 น.



| วันที่      | สถานีจังหวัด (จันท) |           | เชียงแสน |        |           | หลวงพระบาง (ลาว) |           | เชียงคาน |        |           | หนองคาย  |        |           | นครพนม   |        |           | มุกดาหาร |        |           | โขงเจียม |        |           |
|-------------|---------------------|-----------|----------|--------|-----------|------------------|-----------|----------|--------|-----------|----------|--------|-----------|----------|--------|-----------|----------|--------|-----------|----------|--------|-----------|
|             | ระดับน้ำ            | ปริมาณน้ำ | ระดับน้ำ | น้ำลึก | ปริมาณน้ำ | ระดับน้ำ         | ปริมาณน้ำ | ระดับน้ำ | น้ำลึก | ปริมาณน้ำ | ระดับน้ำ | น้ำลึก | ปริมาณน้ำ | ระดับน้ำ | น้ำลึก | ปริมาณน้ำ | ระดับน้ำ | น้ำลึก | ปริมาณน้ำ | ระดับน้ำ | น้ำลึก | ปริมาณน้ำ |
| 13 มี.ค. 64 | 536.35              | 1,590     | 359.32   | 5.67   | 1,280     | 276.15           | N/A       | 198.20   | 4.29   | 1,650     | 154.95   | 5.74   | 1,750     | 134.00   | 10.76  | 2,430     | 125.98   | 5.68   | 2,600     | 91.12    | 30.28  | 2,640     |
| 14 มี.ค. 64 | 536.36              | 1,600     | 359.30   | 5.65   | 1,260     | 275.96           | N/A       | 198.35   | 4.44   | 1,740     | 154.98   | 5.77   | 1,770     | 134.08   | 10.84  | 2,530     | 126.02   | 5.72   | 2,650     | 91.14    | 30.30  | 2,670     |
| 15 มี.ค. 64 | 535.98              | 1,320     | 359.42   | 5.77   | 1,360     | 276.04           | N/A       | 198.32   | 4.41   | 1,720     | 155.07   | 5.86   | 1,840     | 134.07   | 10.83  | 2,510     | 126.04   | 5.74   | 2,680     | 91.17    | 30.33  | 2,710     |
| 16 มี.ค. 64 | 535.99              | 1,330     | 359.58   | 5.93   | 1,490     | 276.09           | N/A       | 198.17   | 4.26   | 1,630     | 155.13   | 5.92   | 1,890     | 134.02   | 10.78  | 2,460     | 126.03   | 5.73   | 2,670     | 91.20    | 30.36  | 2,750     |
| 17 มี.ค. 64 | 535.76              | 1,160     | 359.36   | 5.71   | 1,310     | 276.16           | N/A       | 198.14   | 4.23   | 1,610     | 155.10   | 5.89   | 1,870     | 134.04   | 10.80  | 2,480     | 126.01   | 5.71   | 2,640     | 91.22    | 30.38  | 2,780     |
| 18 มี.ค. 64 | 535.66              | 1,090     | 359.24   | 5.59   | 1,220     | 276.20           | N/A       | 198.22   | 4.31   | 1,660     | 155.00   | 5.79   | 1,790     | 134.09   | 10.85  | 2,540     | 126.04   | 5.74   | 2,680     | 91.20    | 30.36  | 2,750     |
| 19 มี.ค. 64 | 536.15              | 1,440     | 358.99   | 5.34   | 1,030     | 276.06           | N/A       | 198.32   | 4.41   | 1,720     | 155.00   | 5.79   | 1,790     | 134.17   | 10.93  | 2,630     | 126.10   | 5.80   | 2,760     | 91.19    | 30.35  | 2,740     |

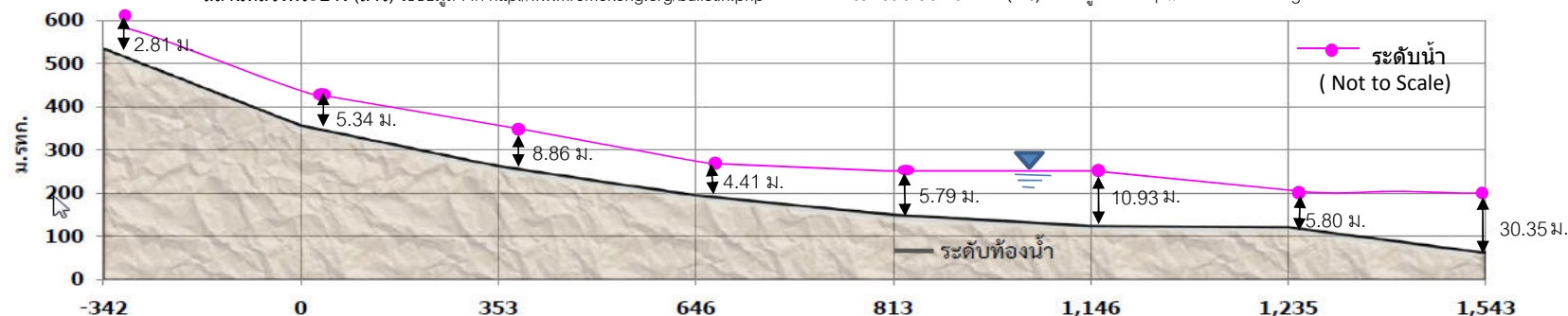
หมายเหตุ

ระดับน้ำ หน่วยเป็น ม.รทก. , ปริมาณน้ำ หน่วยเป็น ลูกบาศก์เมตร/วินาที

□ ค่าเพิ่มขึ้น

สถานีหลวงพระบาง (ลาว) ใช้ข้อมูลจาก <http://fw.mrcmekong.org/bulletin.php>

ปริมาณน้ำสถานีจังหวัด (จันท) ใช้ข้อมูลจาก <http://www.tnmc-is.org>



| ชื่อสถานี : จันท       | เชียงแสน   | หลวงพระบาง     | เชียงคาน       | หนองคาย        | นครพนม        | มุกดาหาร       | โขงเจียม       |
|------------------------|------------|----------------|----------------|----------------|---------------|----------------|----------------|
| ระยะทาง                | 342 กม.    | 353 กม.        | 293 กม.        | 167 กม.        | 333 กม.       | 89 กม.         | 308 กม.        |
| ระยะทางสะสม 0          | 342        | 695            | 988            | 1,155          | 1,488         | 1,577          | 1,885          |
| ความลาดชัน             | 1:1,925    | 1:3,748        | 1:4,336        | 1:3,736        | 1:12,822      | 1:30,272       | 1:5,180        |
| ฤดูฝนน้ำเดินทาง        | 18 ชม.     | 20 ชม.         | 20 ชม.         | 10 ชม.         | 2 วัน 10 ชม.  | 16 ชม.         | 1 วัน 13 ชม.   |
| เวลาสะสม               | → 18 ชม. → | 1 วัน 14 ชม. → | 2 วัน 10 ชม. → | 2 วัน 20 ชม. → | 5 วัน 6 ชม. → | 5 วัน 22 ชม. → | 7 วัน 11 ชม. → |
| ฤดูแล้งน้ำเดินทาง      | 1 วัน      | 3 วัน          | 3 วัน          | 2 วัน          | 3 วัน         | 1 วัน          | 2 วัน          |
| เวลาสะสม 0             | → 1 วัน →  | 4 วัน →        | 7 วัน →        | 9 วัน →        | 12 วัน →      | 13 วัน →       | 15 วัน →       |
| ความเร็วน้ำ(ม./วินาที) | 4          | 1.4            | 1.1            | 1              | 1.3           | 1              | 1.8            |
| ความเร็วน้ำ(กม./ชม)    | 15         | 5              | 4              | 3.5            | 5             | 4              | 6              |