



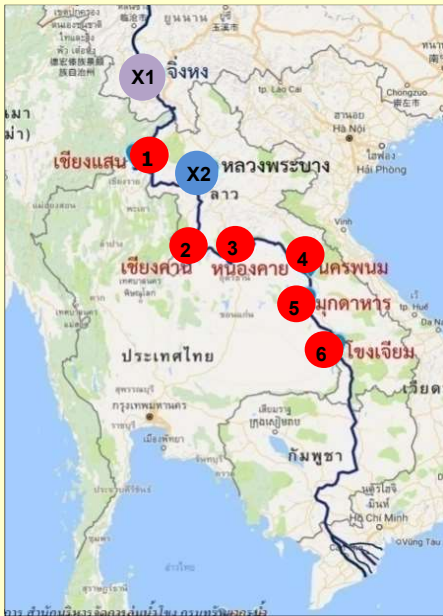
สำนักวิจัย พัฒนาและอุทกวิทยา กรมทรัพยากรน้ำ



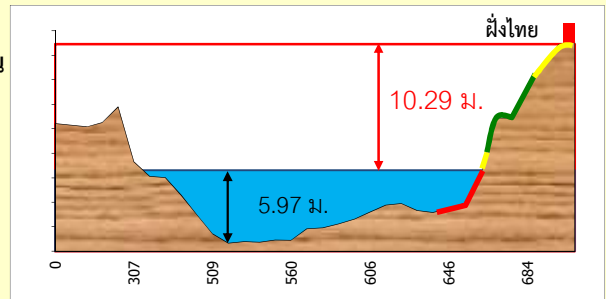
กระทรวงทรัพยากรธรรมชาติและสิ่งแวดล้อม

สถานการณ์น้ำแม่น้ำโขงวันที่ ๒๕ มีนาคม ๒๕๖๔ เวลา ๐๗.๐๐ น.

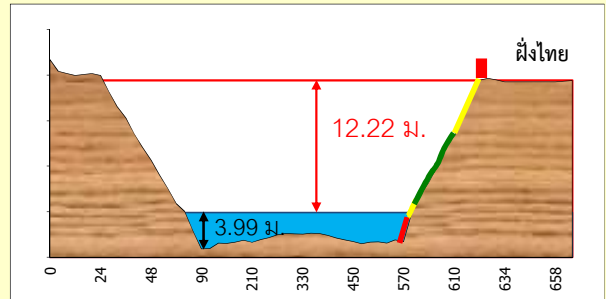
ระดับน้ำทุกสถานีต่ำกว่าปกติ น้ำทำอยู่ในเกณฑ์น้ำน้อยเฝ้าระวัง และน้ำน้อยวิกฤต



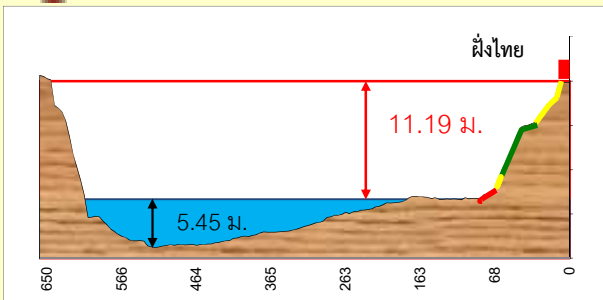
1 เชียงแสน
น้ำน้อยวิกฤต
แนวโน้มทรงตัว



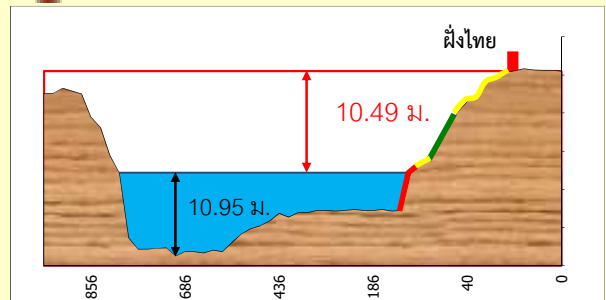
2 เชียงคาน
น้ำน้อยเฝ้าระวัง
แนวโน้มเพิ่มขึ้น



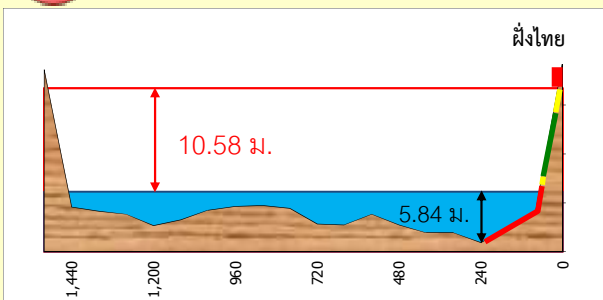
3 หongkay น้ำน้อยวิกฤต แนวโน้มลดลง



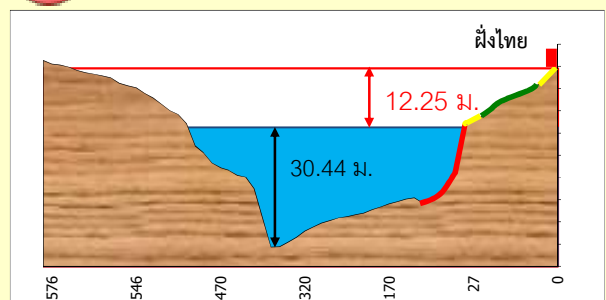
4 นครพนม น้ำน้อยวิกฤต แนวโน้มทรงตัว



5 Mukdahan น้ำน้อยวิกฤต แนวโน้มทรงตัว



6 Chong Chiem น้ำน้อยวิกฤต แนวโน้มทรงตัว



หมายเหตุ ● ปกติ ● เฝ้าระวัง ● วิกฤต

มุ่งผลสัมฤทธิ์ จิตบริการ ประสาน สามัคคี



รายงานสถานการณ์น้ำแม่น้ำโขง

วันที่รายงาน

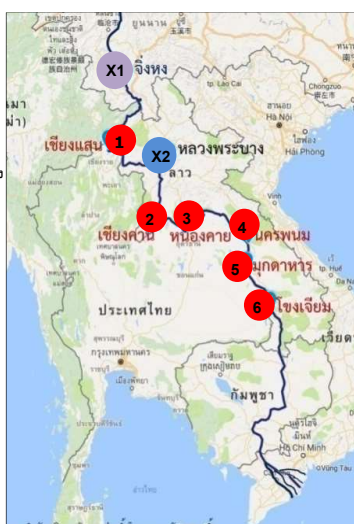
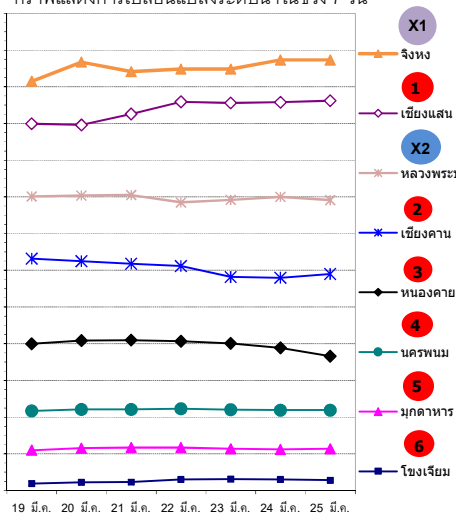
25 มีนาคม 2564

เวลา 7.00 น.

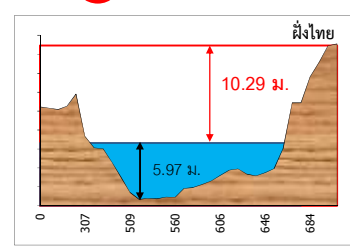


ที่	สถานีอุทกวิทยา	ระดับตลิ่ง (ม.รทก.)	ระดับ ท้องน้ำต่ำสุด (ม.รทก.)	ระดับน้ำ ปัจจุบัน (ม.รทก.)	น้ำลึก (เมตร)	ปริมาณน้ำปัจจุบัน		ความจุ ที่สถานีวัดน้ำ (ลบ.ม./วินาที)	ระดับน้ำ และปริมาณน้ำต่ำสุดในอดีต				เทียบกับระดับน้ำต่ำสุด (เมตร) (+ สูงกว่า / - ต่ำกว่า)
						(ลบ.ม./วินาที)	%		ระดับน้ำ (ม.รทก.)	วันเดือนปี	ปริมาณน้ำ (ลบ.ม./วินาที)	วันเดือนปี	
X1	จิ่งหง (ท้ายเขื่อนจิ่งหง) ประเทศจีน	549.20	533.34	536.73	3.39	1,900	17%	11,000	N/A	N/A	N/A	N/A	N/A
1	เชียงแสน จ.เชียงราย	369.91	353.65	359.62	5.97	1,530	8%	19,800	357.33	27 มี.ค. 2547	401	27 มี.ค. 2547	2.29
X2	หลวงพระบาง (สปป.ลาว)	280.94	261.48	275.91	14.43	N/A	N/A	18,885	269.81	2 พ.ค. 2499	652	2 พ.ค. 2499	6.10
2	เชียงคาน จ.เลย	210.12	193.91	197.90	3.99	1,480	8%	18,700	195.90	1 เม.ย. 2547	531	1 เม.ย. 2547	2.00
3	หนองคาย	165.85	149.21	154.66	5.45	1,530	9%	17,400	153.97	17 เม.ย. 2538	590	17 เม.ย. 2538	0.69
4	นครพนม	144.68	123.24	134.19	10.95	2,660	10%	27,100	132.86	24 เม.ย. 2532	857	24 เม.ย. 2532	1.33
5	มุกดาหาร	136.72	120.30	126.14	5.84	2,810	8%	35,800	124.94	5 เม.ย. 2515	874	5 เม.ย. 2515	1.20
6	โขงเจียม จ.อุบลราชธานี	103.530	60.84	91.28	30.44	2,860	8%	37,400	90.05	12 เม.ย. 2521	1,250	12 เม.ย. 2521	1.23

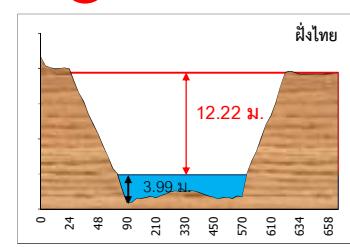
กราฟแสดงการเปลี่ยนแปลงระดับน้ำในช่วง 7 วัน



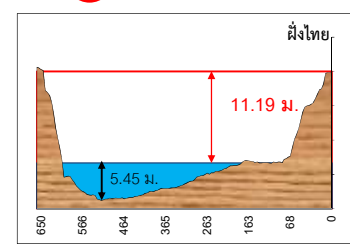
1 เชียงแสน



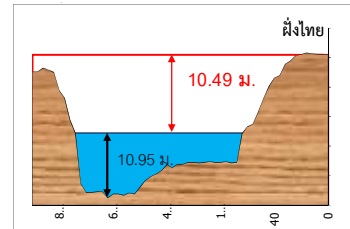
2 เชียงคาน



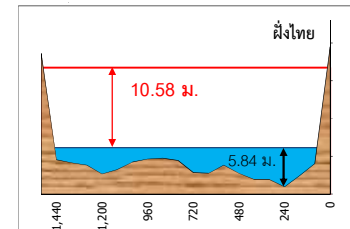
3 หนองคาย



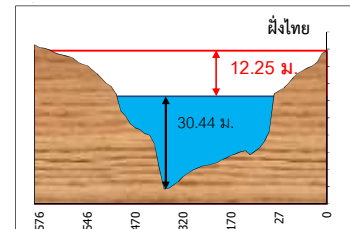
4 นครพนม



5 มุกดาหาร



6 โขงเจียม



หมายเหตุ: N/A = Not Available , X1 คือ สถานีวัดน้ำของจีน, X2 คือ สถานีวัดน้ำ ของ สปป.ลาว ซึ่งได้รับข้อมูลผ่านคณะกรรมการจัดการแม่น้ำโขง (Mekong River Commission : MRC)

เชิญชวนร่วมตอบแบบสอบถาม ความพึงพอใจการรับบริการ รายงานสถานการณ์น้ำแม่น้ำโขงประจำวัน

<https://forms.gle/Qc6yeVomR22RgkY18>

หรือ QR Code



ติดต่อสอบถาม : นายการุญย์ เปรมวุฒิ โทร 08 1827 1546 หรือ Lind ID : 0818271546 / นางสาวนารี อินทวิเชียร โทร 08 9563 3179 Lind ID : naree_mim

รายละเอียดเพิ่มเติม <http://division.dwr.go.th/brdh/index.php/th/>



ข้อมูลอุทกวิทยาแม่น้ำโขง

วันที่รายงาน

25 มีนาคม 2564

เวลา 7.00 น.

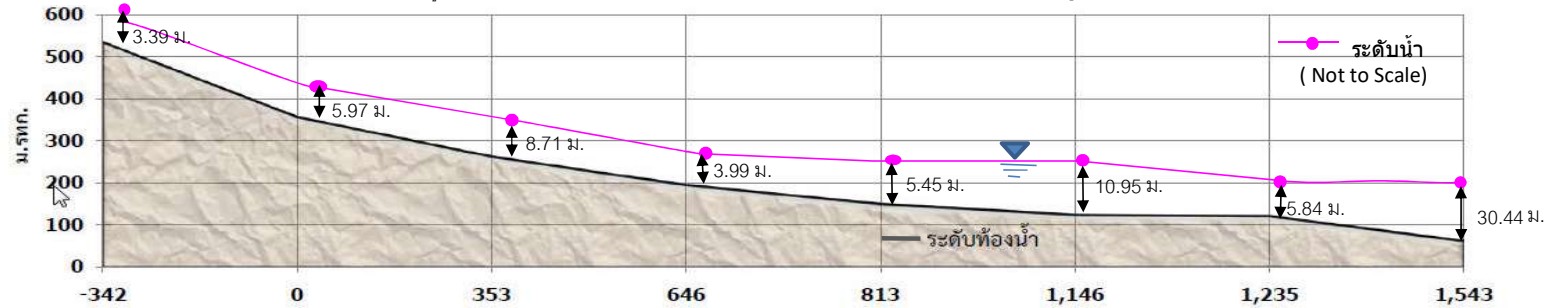


วันที่	สถานีจิ่งหง (จีน)		เชียงแสน			หลวงพระบาง (ลาว)		เชียงคาน			หนองคาย			นครพนม			มุกดาหาร			โขงเจียม		
	ระดับน้ำ	ปริมาณน้ำ	ระดับน้ำ	น้ำลึก	ปริมาณน้ำ	ระดับน้ำ	ปริมาณน้ำ	ระดับน้ำ	น้ำลึก	ปริมาณน้ำ	ระดับน้ำ	น้ำลึก	ปริมาณน้ำ	ระดับน้ำ	น้ำลึก	ปริมาณน้ำ	ระดับน้ำ	น้ำลึก	ปริมาณน้ำ	ระดับน้ำ	น้ำลึก	ปริมาณน้ำ
19 มี.ค. 64	536.15	1,440	358.99	5.34	1,030	276.01	N/A	198.32	4.41	1,720	155.00	5.79	1,790	134.17	10.93	2,630	126.10	5.80	2,760	91.19	30.35	2,740
20 มี.ค. 64	536.67	1,850	358.96	5.31	1,000	276.04	N/A	198.25	4.34	1,680	155.09	5.88	1,860	134.21	10.97	2,680	126.15	5.85	2,820	91.22	30.38	2,780
21 มี.ค. 64	536.41	1,640	359.26	5.61	1,230	276.05	N/A	198.18	4.27	1,630	155.10	5.89	1,870	134.21	10.97	2,680	126.17	5.87	2,850	91.23	30.39	2,790
22 มี.ค. 64	536.48	1,700	359.59	5.94	1,500	275.85	N/A	198.12	4.21	1,600	155.07	5.86	1,840	134.23	10.99	2,700	126.17	5.87	2,850	91.30	30.46	2,890
23 มี.ค. 64	536.48	1,700	359.56	5.91	1,480	275.92	N/A	197.82	3.91	1,430	155.01	5.80	1,800	134.20	10.96	2,670	126.14	5.84	2,810	91.31	30.47	2,910
24 มี.ค. 64	536.73	1,900	359.58	5.93	1,490	276.00	N/A	197.80	3.89	1,420	154.89	5.68	1,700	134.19	10.95	2,660	126.12	5.82	2,790	91.30	30.46	2,890
25 มี.ค. 64	536.73	1,900	359.62	5.97	1,530	275.91	N/A	197.90	3.99	1,480	154.66	5.45	1,530	134.19	10.95	2,660	126.14	5.84	2,810	91.28	30.44	2,860

หมายเหตุ

ระดับน้ำ หน่วยเป็น ม.รทก. , ปริมาณน้ำ หน่วยเป็น ลูกบาศก์เมตร/วินาที

□ ค่าเพิ่มขึ้น

สถานีหลวงพระบาง (ลาว) ใช้ข้อมูลจาก <http://ffw.mrcmekong.org/bulletin.php>ปริมาณน้ำสถานีจิ่งหง (จีน) ใช้ข้อมูลจาก <http://www.tnmc-is.org>

ชื่อสถานี : จิ่งหง	เชียงแสน	หลวงพระบาง	เชียงคาน	หนองคาย	นครพนม	มุกดาหาร	โขงเจียม
ระยะทาง	342 กม.	353 กม.	293 กม.	167 กม.	333 กม.	89 กม.	308 กม.
ระยะทางสะสม 0	342	695	988	1,155	1,488	1,577	1,885
ความลาดชัน	1:1,925	1:3,748	1:4,336	1:3,736	1:12,822	1:30,272	1:5,180
ฤดูฝนน้ำเดินทาง	18 ชม.	20 ชม.	20 ชม.	10 ชม.	2 วัน 10 ชม.	16 ชม.	1 วัน 13 ชม.
เวลาสะสม	18 ชม.	1 วัน 14 ชม.	2 วัน 10 ชม.	2 วัน 20 ชม.	5 วัน 6 ชม.	5 วัน 22 ชม.	7 วัน 11 ชม.
ฤดูแล้งน้ำเดินทาง	1 วัน	3 วัน	3 วัน	2 วัน	3 วัน	1 วัน	2 วัน
เวลาสะสม 0	1 วัน	4 วัน	7 วัน	9 วัน	12 วัน	13 วัน	15 วัน
ความเร็วน้ำ(ม./วินาที)	4	1.4	1.1	1	1.3	1	1.8
ความเร็วน้ำ(กม./ชม)	15	5	4	3.5	5	4	6