

การบริการข้อมูลอุทกวิทยาและอุตุนิยมวิทยา

ประจำปีงบประมาณ พ.ศ. 2569

(รอบเดือนพฤษภาคม 2569)

วัตถุประสงค์

เพื่อสำรวจความพึงพอใจของประชาชนหรือผู้รับบริการที่มีต่อการให้บริการข้อมูลอุทกวิทยาและอุตุนิยมวิทยา ของส่วนวิจัยและพัฒนาอุทกวิทยา กองวิจัย พัฒนาและอุทกวิทยา เพื่อนำข้อมูล ข้อเสนอแนะ ข้อคิดเห็นของผู้รับบริการมาใช้ในการประกอบการพัฒนาและปรับปรุงการให้บริการของหน่วยงานให้มีประสิทธิภาพต่อไป

ระยะเวลาดำเนินการ

ตั้งแต่วันที่ 1 ตุลาคม 2568 ถึง วันที่ 31 พฤษภาคม 2569

หน่วยงานรับผิดชอบ

ส่วนวิจัยและพัฒนาอุทกวิทยา
กองวิจัย พัฒนาและอุทกวิทยา กรมทรัพยากรน้ำ



ระบบบริการข้อมูลอุทกวิทยาและอุตุนิยมวิทยา : <https://nishydro.dwr.go.th>

E-mail : nishydro.dwr@gmail.com

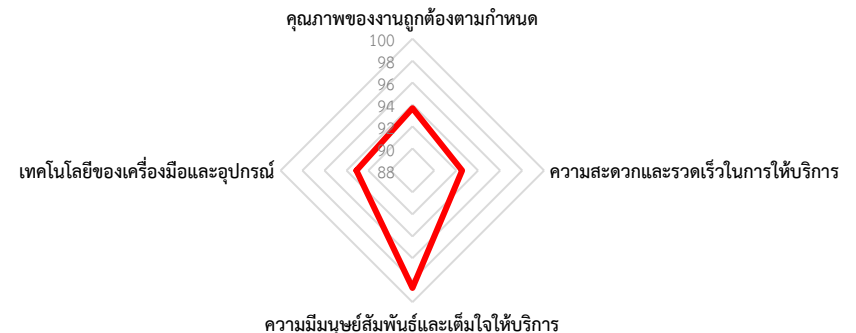
☎ 0 2271 6000 ต่อ 6832 📠 08 1857 1811

จำนวนผู้ขอรับบริการข้อมูลอุทกวิทยาและอุตุนิยมวิทยา

- มีผู้ขอรับบริการ จำนวน 39 ครั้ง
- จำแนกตามการเข้ามาขอรับบริการ ได้แก่ ช่องทาง E-Service ที่เว็บไซต์ <https://nishydro.dwr.go.th/> จำนวน 18 ครั้ง และเข้ามารับบริการ ณ จุดให้บริการ (Walk-in) หรือการส่งเอกสารคำขอผ่านหน่วยงาน จำนวน 21 ครั้ง
- จำแนกตามหน่วยงาน ได้แก่ หน่วยงานเอกชน จำนวน 25 ครั้ง หน่วยงานราชการ (ภายนอกกรมทรัพยากรน้ำ) จำนวน 3 ครั้ง หน่วยงานราชการ (ภายในกรมทรัพยากรน้ำ) จำนวน 4 ครั้ง สถาบันการศึกษา และอื่น ๆ จำนวน 7 ครั้ง
- ค่าบริการข้อมูลอุทกวิทยาและอุตุนิยมวิทยา รวมเป็นเงินทั้งสิ้น 79,325 บาท

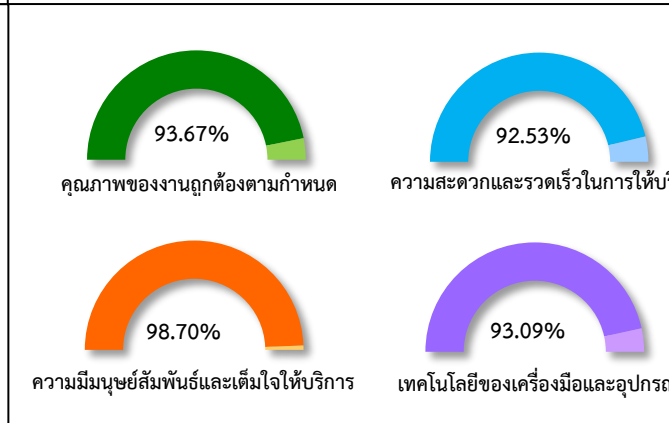
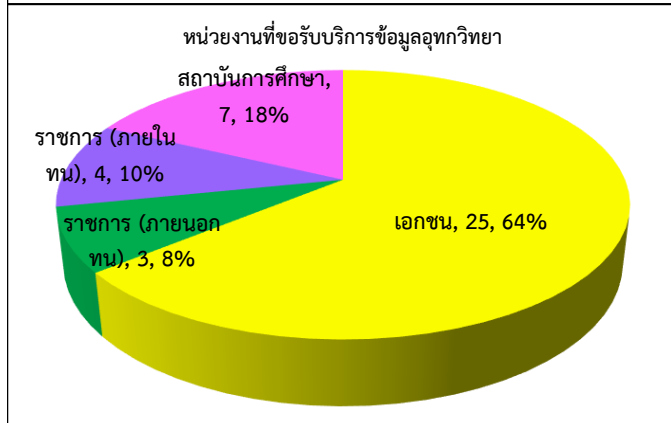

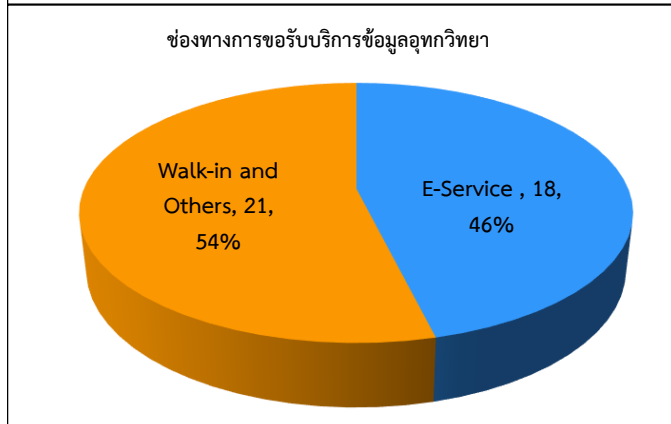
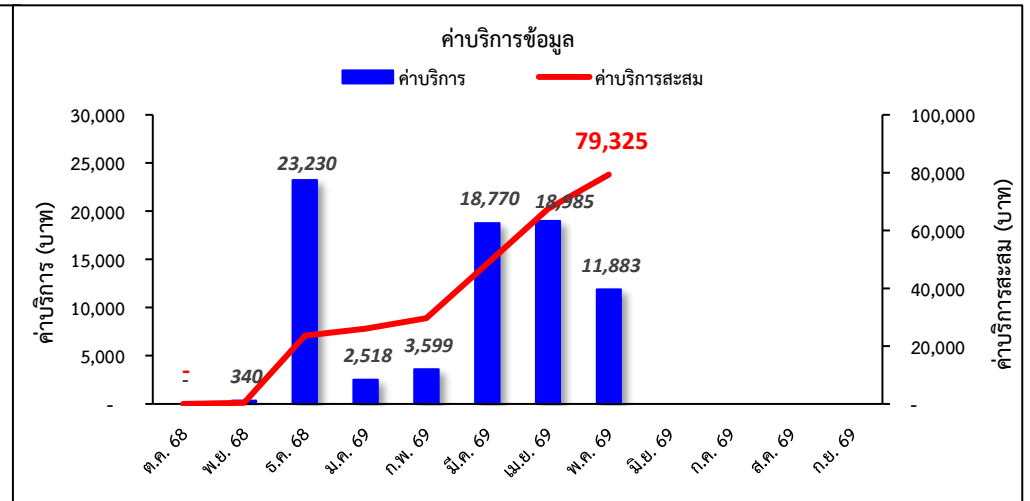
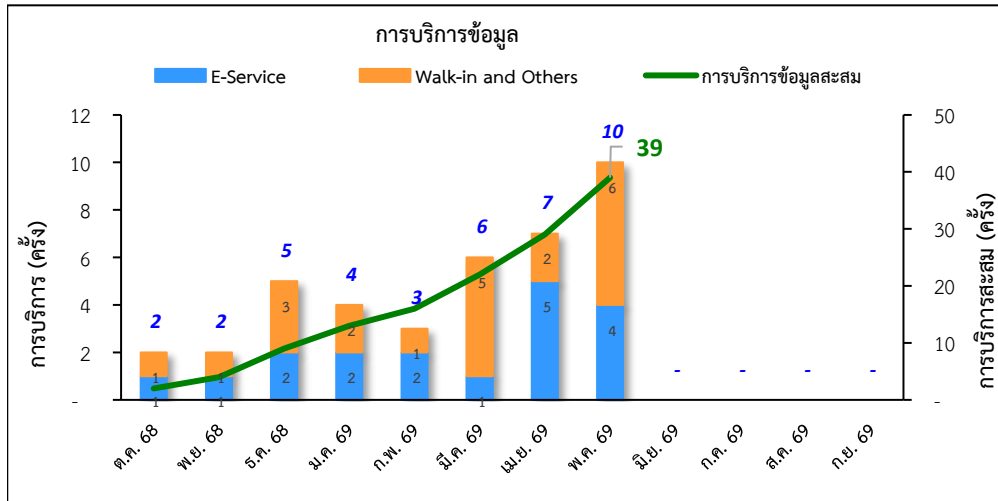
ความพึงพอใจของการบริการข้อมูลอุทกวิทยาและอุตุนิยมวิทยา

ข้อมูลที่ได้รับบริการ ประกอบด้วย ข้อมูลระดับน้ำ ข้อมูลปริมาณน้ำ ข้อมูลปริมาณตะกอน ข้อมูลอุตุนิยมวิทยา และข้อมูลอื่น ๆ (ประวัติสถานี พิกัดสถานี รูปตัดขวางลำน้ำ Rating Curve) ซึ่งผู้รับบริการดำเนินการประเมินความพึงพอใจต่อชนิดข้อมูลที่ได้รับบริการตามด้านต่าง ๆ ได้แก่ ด้านคุณภาพของงานถูกต้องตามกำหนด ด้านความสะดวกและรวดเร็วในการให้บริการ ด้านความมีมนุษยสัมพันธ์และเต็มใจให้บริการ ด้านเทคโนโลยีของเครื่องมือและอุปกรณ์ โดยมีภาพรวมความพึงพอใจของการบริการข้อมูลอุทกวิทยาและอุตุนิยมวิทยา คิดเป็นร้อยละ **94.50**



สถิติการบริการข้อมูล และผลการประเมินความพึงพอใจของการรับบริการข้อมูลอุทก-อุตุนิคมวิทยา ปีงบประมาณ พ.ศ. 2569

ระหว่างวันที่ 1 ตุลาคม 2568 - 31 พฤษภาคม 2569



* ข้อมูลอื่น ๆ ได้แก่ ข้อมูลประวัติสถานี รูปตัดขวางลำน้ำ Rating Curve สถิติข้อมูลสูงสุด-ต่ำสุด เป็นต้น

กรมทรัพยากรน้ำ
กองวิจัย พัฒนาและอุทกวิทยา
ส่วนวิจัยและพัฒนาอุทกวิทยา
ระบบบริการข้อมูลอุทกวิทยาและอุตุนิคมวิทยา :
<https://nishydro.dwr.go.th>
E-mail : nishydro.dwr@gmail.com
☎ 0 2271 6000 ต่อ 6832 📞 08 1857 1811