



บันทึกข้อตกลงความร่วมมือ

ระหว่าง

กรมทรัพยากรน้ำ

กับ

กรมสอบสวนคดีพิเศษ

บันทึกข้อตกลงความร่วมมือฉบับนี้ จัดทำขึ้น ณ กรมทรัพยากรน้ำ เลขที่ ๑๘๐/๓ ซอยอาคาร พิบูลวัฒนา ถนนพระราม ๖ แขวงพญาไท เขตพญาไท กรุงเทพมหานคร เมื่อวันที่ ๒๘ เดือน มกราคม พ.ศ. ๒๕๖๕ ระหว่าง กรมทรัพยากรน้ำ ตั้งอยู่ที่ ๑๘๐/๓ ซอยอาคารพิบูลวัฒนา ถนนพระราม ๖ แขวงพญาไท เขตพญาไท กรุงเทพมหานคร โดย นายภาดล ถาวรฤชรัตน์ อธิบดีกรมทรัพยากรน้ำ ซึ่งต่อไปในบันทึกข้อตกลงนี้จะเรียกว่า “กรมทรัพยากรน้ำ” ฝ่ายหนึ่ง กับ กรมสอบสวนคดีพิเศษ ตั้งอยู่ที่ ๑๒๘ ถนนแจ้งวัฒนะ แขวงทุ่งสองห้อง เขตหลักสี่ กรุงเทพมหานคร โดย นายไตรยฤทธิ์ เตมทิววงศ์ อธิบดีกรมสอบสวนคดีพิเศษ ซึ่งต่อไปในบันทึกข้อตกลงนี้จะเรียกว่า “กรมสอบสวนคดีพิเศษ” อีกฝ่ายหนึ่ง โดยทั้งสองฝ่ายมีวัตถุประสงค์เพื่อความร่วมมือในการสำรวจภูมิประเทศโดยใช้อากาศยานไร้คนขับ ข้อมูลทางแผนที่ และ/หรือข้อมูลสารสนเทศของทั้งสองหน่วยงานในการปฏิบัติงานร่วมกันและแต่ละฝ่ายจะทำการแลกเปลี่ยนข้อมูลเพื่อใช้ประโยชน์ร่วมกัน

ในการนี้ ทั้งสองฝ่ายได้เห็นชอบร่วมกันในการกำหนดหน้าที่ความรับผิดชอบและจัดทำบันทึกข้อตกลงนี้ขึ้นเป็นกรอบแห่งความร่วมมือในการดำเนินงาน โดยมีสาระสำคัญ ดังนี้

ข้อ ๑ ความร่วมมือทางวิชาการ การวิจัยและพัฒนา และกิจกรรมด้านระบบอากาศยานไร้คนขับ สนับสนุนงานด้านการสำรวจและการดำเนินการอื่น ๆ ที่เกี่ยวข้อง เพื่อการอนุรักษ์ทรัพยากรน้ำในพื้นที่ลุ่มน้ำ และการบริหารจัดการทรัพยากรน้ำอย่างยั่งยืน

ข้อ ๒ การแลกเปลี่ยนองค์ความรู้ ความร่วมมือ และประสบการณ์ พร้อมสนับสนุนและให้บริการแผนที่และ/หรือข้อมูลทางแผนที่ ในพื้นที่ดำเนินการและพื้นที่เกี่ยวเนื่อง

สำหรับแผนที่และ/หรือข้อมูลทางแผนที่บริเวณที่กรมแผนที่ทหารระบุว่า มีผลกระทบต่อความมั่นคงหรือความเสียหายต่อผลประโยชน์ของประเทศ ให้ฝ่ายที่เป็นผู้ขอข้อมูล ขอความเห็นชอบและต้องได้รับอนุมัติจากหน่วยงานด้านความมั่นคง ให้ นำแผนที่และ/หรือข้อมูลทางแผนที่บริเวณเหล่านั้น มาใช้ประโยชน์ได้เสียก่อน อีกฝ่ายจึงจะสามารถให้บริการแผนที่และ/หรือข้อมูลทางแผนที่ดังกล่าวได้

ข้อ ๓ ทั้งสองฝ่ายจะใช้แผนที่และ/หรือข้อมูลทางแผนที่ ที่ได้รับจากการแลกเปลี่ยนหรือเกิดจากความร่วมมือทางวิชาการ ในภารกิจของหน่วยงานเท่านั้น ไม่สามารถให้บริการแผนที่และ/หรือข้อมูลทางแผนที่ดังกล่าวแก่หน่วยงานอื่น ๆ ที่ไม่ได้อยู่ในสังกัดของกรมทรัพยากรน้ำและกรมสอบสวนคดีพิเศษได้

/ เมื่อฝ่าย ...

เมื่อฝ่ายใดฝ่ายหนึ่งนำข้อมูลไปใช้ประโยชน์แล้ว จะส่งมอบข้อมูลที่ได้จัดทำขึ้นให้กับเจ้าของข้อมูล เพื่อใช้ในภารกิจของหน่วยงานต่อไป โดยสงวนไว้มิให้ทำการเปลี่ยนแปลง ทำซ้ำ จำหน่าย แจก หรือเผยแพร่ ส่วนหนึ่งส่วนใด หรือทั้งหมดของแผนที่หรือข้อมูลทางแผนที่แก่บุคคลที่สามโดยเด็ดขาด

ข้อ ๔ ความร่วมมือในการดำเนินกิจกรรมที่เกี่ยวข้องอื่น ๆ ตามที่ทั้งสองฝ่ายเห็นชอบร่วมกัน และภายใต้บันทึกข้อตกลงความร่วมมือฉบับนี้ ถ้ามีแผนงาน/โครงการที่ต้องดำเนินการร่วมกัน ทั้งสองฝ่ายยินดีรับผิดชอบค่าใช้จ่ายตามที่ตกลงร่วมกันเป็นรายกรณี และยินดีสนับสนุนงบประมาณซึ่งกันและกันตามความจำเป็นและเหมาะสม

ข้อ ๕ บันทึกข้อตกลงฉบับนี้ ให้มีผลใช้บังคับภายในกำหนดระยะเวลา ๕ ปี นับตั้งแต่วันที่ทั้งสองฝ่ายลงนามในบันทึกข้อตกลง ในกรณีที่จะมีการแก้ไขเปลี่ยนแปลงระยะเวลาดังกล่าวหรือยกเลิกบันทึกข้อตกลง ให้กระทำด้วยความยินยอมทั้งสองฝ่าย โดยฝ่ายใดฝ่ายหนึ่งต้องแจ้งเป็นลายลักษณ์อักษรให้อีกฝ่ายหนึ่งทราบล่วงหน้าเป็นเวลาไม่น้อยกว่า ๓ เดือน ทั้งนี้ไม่กระทบต่อกิจกรรมใด ๆ ที่ได้ดำเนินการไปแล้วโดยชอบภายใต้ความร่วมมือก่อนหน้านี้

บันทึกข้อตกลงฉบับนี้ ทำขึ้นสองฉบับมีข้อความถูกต้องตรงกัน ทั้งสองฝ่ายได้อ่านและเข้าใจข้อความโดยตลอดแล้ว เห็นว่าถูกต้องตรงตามวัตถุประสงค์ จึงได้ลงลายมือชื่อไว้เป็นสำคัญต่อหน้าพยาน และต่างยึดถือไว้ฝ่ายละหนึ่งฉบับ


กรมทรัพยากรน้ำ



(นายภาคทล ถาวรฤชรัตน์)


อธิบดีกรมทรัพยากรน้ำ

กรมสอบสวนคดีพิเศษ



(นายไตรยฤทธิ์ เตมหิวงศ์)

อธิบดีกรมสอบสวนคดีพิเศษ




(นายนิรุติ คุณผล)

ผู้อำนวยการสำนักบริหารจัดการน้ำ

รักษาราชการแทนรองอธิบดีกรมทรัพยากรน้ำ

พยาน

พินดาร์จเอก



(อัครพล บุญโยปรัชญัมภ์)

รองอธิบดีกรมสอบสวนคดีพิเศษ

พยาน