

บันทึกการส่งมอบ
การโอนทรัพย์สินสาธารณูปโภค (แหล่งน้ำ/ระบบประปาชนบท)
ให้แก่องค์กรปกครองส่วนท้องถิ่น
ตามแผนปฏิบัติการกำหนดขั้นตอนการกระจายอำนาจให้แก่องค์กรปกครองส่วนท้องถิ่น

บันทึกฉบับนี้ ทำขึ้นเป็นหลักฐานแสดงว่า กรมทรัพยากรน้ำ กระทรวงทรัพยากรธรรมชาติและสิ่งแวดล้อม โดย นายสุเมธ สายทอง ตำแหน่งผู้อำนวยการสำนักงานทรัพยากรน้ำภาค ๖ ปฏิบัติราชการแทนอธิบดีกรมทรัพยากรน้ำผู้โอนทรัพย์สินและ องค์การบริหารส่วนตำบลตาพระยา โดย พันเอกนิวัฒน์ ขทพปท.คน ตำแหน่ง ในศาลากลางจังหวัดนครราชสีมา ผู้รับโอนทรัพย์สิน ได้ดำเนินการ โอนทรัพย์สินสาธารณูปโภค (แหล่งน้ำ/ระบบประปาชนบท) ในความรับผิดชอบของกรมทรัพยากรน้ำ กระทรวงทรัพยากรธรรมชาติและสิ่งแวดล้อมให้แก่ องค์การบริหารส่วนตำบลตาพระยา เพื่อเป็นการกระจายอำนาจในการปกครองตนเอง ตามพระราชบัญญัติกำหนดแผนและขั้นตอนการกระจายอำนาจให้แก่ องค์กรปกครองส่วนท้องถิ่น พ.ศ. ๒๕๔๒ ต่อกันเรียบร้อยแล้ว ตามรายการดังนี้ คือ

ลำดับที่	รายการ	จำนวน(แห่ง/โครงการ)	หมายเหตุ
๑	ระบบประปาหมู่บ้าน	๕	ตามเอกสารแนบ

ส่วนราชการผู้โอนทรัพย์สิน
 (ลงชื่อ).....
 (นายสุเมธ สายทอง)

ตำแหน่ง ผู้อำนวยการสำนักงานทรัพยากรน้ำภาค ๖.....
 ปฏิบัติราชการแทนอธิบดีกรมทรัพยากรน้ำ
 วันที่ ๗ เดือน มกราคม พ.ศ. ๒๕๖๕

ส่วนราชการผู้รับโอนทรัพย์สิน
 (ลงชื่อ) พันเอก.....
 (นิวัฒน์ หาญประสพ)

ตำแหน่ง องค์การบริหารส่วนตำบลตาพระยา
 วันที่ 30 เดือน ธ.พ. พ.ศ. ๖๕

กานากุล

(ลงชื่อ)..... พยาน
 (นางวริยา สจิริวัฒนากุล)

นางสาวนางนุช พรหมมาพงษ์
 ตำแหน่ง ผู้อำนวยการส่วนบริหารจัดการน้ำ

นักวิเคราะห์นโยบายและแผนชำนาญการ

(ลงชื่อ)..... พยาน
 (.....นางสีระรวย...จรรย์.....)

ตำแหน่ง องค์การบริหารส่วนตำบลตาพระยา

หมายเหตุ หากองค์กรปกครองส่วนท้องถิ่น ได้รับบันทึกการส่งมอบชุดนี้แล้ว ขอให้ดำเนินการดังต่อไปนี้

1. ตรวจสอบทรัพย์สินตามรายการที่กรมทรัพยากรน้ำ ส่งมอบให้ตามเอกสารแนบรายละเอียดการโอนทรัพย์สินฯ ว่าถูกต้องหรือไม่ (กล่าวคือ ส่งมอบให้ตรงกับที่องค์กรปกครองส่วนท้องถิ่นมีอยู่หรือไม่ ประเภทของทรัพย์สิน หรือชื่อบ้าน หมู่ที่ ตำบล ฯลฯ) หากไม่ถูกต้อง ขอให้โปรดแจ้งกรมทรัพยากรน้ำ เพื่อที่จะได้ดำเนินการแก้ไขให้ถูกต้องต่อไป
2. ตรวจสอบทรัพย์สินตามรายการที่กรมทรัพยากรน้ำส่งมอบให้ตามเอกสารแนบรายละเอียดการโอนทรัพย์สินฯ ว่ามีทรัพย์สินอยู่ในพื้นที่รับผิดชอบขององค์กรปกครองส่วนท้องถิ่นจริงหรือไม่ หากไม่มีขอให้โปรดแจ้งกรมทรัพยากรน้ำ เพื่อจะได้ดำเนินการแก้ไข ตัดทอนรายการให้ถูกต้องต่อไป
3. ตรวจสอบว่ามีทรัพย์สินอื่นตามภารกิจ 13 ภารกิจที่กรมทรัพยากรน้ำ ได้ส่งมอบให้แล้ว ซึ่งอยู่ในพื้นที่รับผิดชอบขององค์กรปกครองส่วนท้องถิ่น และยังไม่ได้รับมอบจากหน่วยงานเดิมตามที่ได้อ้างมาแล้วข้างต้น ที่ไม่มีอยู่ในรายการทรัพย์สินที่กรมทรัพยากรน้ำส่งมอบมาให้ในครั้งนี้ หากมี ขอให้โปรดแจ้งกรมทรัพยากรน้ำ เพื่อจะได้ดำเนินการแก้ไขเพิ่มเติมรายการทรัพย์สินให้ถูกต้องและครบถ้วนต่อไป

เอกสารแนบรายละเอียดการโอนทรัพย์สินสาธารณูปโภค (แหล่งน้ำ/ระบบประปาชนบท)
ของกรมทรัพยากรน้ำ

องค์การบริหารส่วนตำบลตาพระยา อำเภอตาพระยา จังหวัดสระแก้ว

ลำดับที่	รายการ/ที่ตั้ง	จำนวน (แห่ง/ โครงการ)	ประเภท	ปีที่สร้าง	หน่วยงานที่ ดำเนินการ
๑	บ้านปางกลาง ม.๒ ต.ตาพระยา อ.ตาพระยา จ.สระแก้ว	๑ แห่ง	ระบบประปาหมู่บ้านผิวดิน	๒๕๔๕	กรมอนามัย
๒	บ้านห้วย ... ม.๗ ต.ตาพระยา อ.ตาพระยา จ.สระแก้ว	๑ แห่ง	ระบบประปาหมู่บ้านผิวดิน	๒๕๔๑	กรมอนามัย
๓	บ้านแก้วเพชรพลอย ม.๘ ต.ตาพระยา อ.ตาพระยา จ.สระแก้ว	๑ แห่ง	ระบบประปาหมู่บ้านผิวดิน	๒๕๔๑	กรมอนามัย
๔	บ้านทัพเยี่ยม (กลุ่มทัพ สยาม) ม.๑๐ ต.ตาพระยา อ.ตาพระยา จ.สระแก้ว	๑ แห่ง	ระบบประปาหมู่บ้านผิวดิน	๒๕๔๐	รพช.
๕	บ้านเขาลูกช้าง ม.๑๔ ต.ตาพระยา อ.ตาพระยา จ.สระแก้ว	๑ แห่ง	ระบบประปาหมู่บ้านผิวดิน	๒๕๔๓	กรมอนามัย

นางสาวกัญญา

๗๕

นางสาวกัญญา พรหมมาพงษ์
นักวิเคราะห์นโยบายและแผนชำนาญการ



สำนักงานทรัพยากรน้ำที่ ๖
 เลขที่รับ 3494
 วันที่ 27 มี.ค. 2566
 เวลา 16.19

ที่ สก ๗๓๑๐๓/๑๔๔

องค์การบริหารส่วนตำบลตาพระยา
 บ้านแก้วเพชรพลอย หมู่ที่ ๘ สก ๒๗๑๘๐

๒๓ มีนาคม ๒๕๖๖

ส่วนการก่อสร้าง สท.๖
 เลขที่รับ 508
 วันที่ 28 มี.ค. 2566
 เวลา ๑.๑๖ น.

เรื่อง การส่งมอบการโอนทรัพย์สินสาธารณูปโภค (แหล่งน้ำ/ระบบประปาชุมชน) ให้แก่องค์การบริหารส่วนตำบล

เรียน ผู้อำนวยการสำนักงานทรัพยากรน้ำที่ ๖

อ้างถึง หนังสือสำนักงานทรัพยากรน้ำที่ ๖ ที่ ทส ๐๖๑๖/๔๕๔ ลงวันที่ ๔ กุมภาพันธ์ ๒๕๖๖

สิ่งที่ส่งมาด้วย บันทึกการส่งมอบการโอนทรัพย์สินฯ จำนวน ๑ ชุด

ตามหนังสือที่อ้างถึง สำนักงานทรัพยากรน้ำที่ ๖ ได้ลงพื้นที่เมื่อวันที่ ๘ กุมภาพันธ์ ๒๕๖๖ เพื่อสำรวจตรวจสอบข้อมูลระบบประปาหมู่บ้านที่ชำรุดซ่อมแซมไม่ได้หรือไม่ใช้งานแล้ว เพื่อรื้อถอน/จำหน่ายในบึงบประมาณ พ.ศ. ๒๕๖๖ พบว่าในพื้นที่ตำบลตาพระยา อำเภอตาพระยา จังหวัดสระแก้ว มีจำนวน ๒ แห่ง ประปาหมู่บ้านบริเวณบ้านกุดเวียน หมู่ที่ ๔ ที่ตั้งหลังสถานีอนามัยบ้านกุดเวียน ระบบประปาหมู่บ้านแบบผิวดิน ก่อสร้างโดยกรมการเร่งรัดพัฒนาชนบท พ.ศ. ๒๕๓๙ นั้น

ในการนี้ องค์การบริหารส่วนตำบลตาพระยา ขอเรียนว่า นายยอดชาย สันตุน ผู้ใหญ่บ้านหมู่ที่ ๔ แจ้งความประสงค์ขอรับถึงน้ำตกตะกอนที่ยังมีสภาพใช้งานได้ เพื่อนำไปใช้สำหรับเก็บน้ำภายในศูนย์พัฒนาเด็กเล็กบ้านกุดเวียน และองค์การบริหารส่วนตำบลตาพระยา ได้ลงนามในบันทึกการส่งมอบรับมอบทรัพย์สินฯ ดังกล่าว เรียบร้อยแล้ว

จึงเรียนมาเพื่อโปรดทราบ

เรียน สอก. สสอ. สทพ. สปร.
 สอน.๑ สอน.๒ สอน.๓ สอน.๔
 สจ. สอ. สดก. สยผ.
 ยื่น ทราบ
 สื่อปฏิสัมพันธ์ ดำเนินการ
 อื่นๆ.....

ขอแสดงความนับถือ

พันเอก (นิวัฒน์ หาญประสพ)

นายกองค์การบริหารส่วนตำบลตาพระยา

(นายสุเมธ สายทอง)

กองช่างตำบลตาพระยา สำนักงานทรัพยากรน้ำที่ ๖
 โทร. ๐ ๓๗๒๖ ๔๗๘๗

กลุ่มงานการชุมชน + นวัตกรรม
 -ดำเนิน/11จว กจน.

(นางวริยา สัจจวัฒนา กุด)

ผู้อำนวยการส่วนการจัดสรรน้ำ

สำเนาถูกต้อง

“ยึดมั่นธรรมาภิบาล บริการเพื่อประชาชน”

๗๖


นางสาวนงนุช พรหมมาพงษ์

นักวิเคราะห์นโยบายและแผนชำนาญการ


บันทึกการส่งมอบ
การโอนทรัพย์สินสาธารณูปโภค (แหล่งน้ำ/ระบบประปาชนบท)
ให้แก่องค์กรปกครองส่วนท้องถิ่น
ตามแผนปฏิบัติการกำหนดขั้นตอนการกระจายอำนาจให้แก่องค์กรปกครองส่วนท้องถิ่น

บันทึกฉบับนี้ ทำขึ้นเป็นหลักฐานแสดงว่า กรมทรัพยากรน้ำ กระทรวงทรัพยากรธรรมชาติและสิ่งแวดล้อม โดย นายสุเมธ สายทอง ตำแหน่ง ผู้อำนวยการสำนักงานทรัพยากรน้ำที่ ๖ ปฏิบัติราชการแทนอธิบดีกรมทรัพยากรน้ำผู้โอนทรัพย์สินและ องค์การบริหารส่วนตำบลตาพระยา โดย ตำแหน่ง ผู้รับโอนทรัพย์สิน ได้ดำเนินการ โอนทรัพย์สินสาธารณูปโภค (แหล่งน้ำ/ระบบประปาชนบท) ในความรับผิดชอบของกรมทรัพยากรน้ำ กระทรวงทรัพยากรธรรมชาติและสิ่งแวดล้อมให้แก่ องค์การบริหารส่วนตำบลตาพระยา เพื่อเป็นการกระจายอำนาจในการปกครองตนเอง ตามพระราชบัญญัติกำหนดแผนและขั้นตอนการกระจายอำนาจให้แก่องค์กรปกครองส่วนท้องถิ่น พ.ศ. ๒๕๔๒ ต่อกันเรียบร้อยแล้ว ตามรายการดังนี้ คือ

ลำดับที่	รายการ	จำนวน(แห่ง/โครงการ)	หมายเหตุ
๑	ระบบประปาหมู่บ้าน	๑	ตามเอกสารแนบ

ส่วนราชการผู้โอนทรัพย์สิน
 (ลงชื่อ) 
 (นายสุเมธ สายทอง)
 ตำแหน่ง ผู้อำนวยการสำนักงานทรัพยากรน้ำที่ ๖
 ปฏิบัติราชการแทนอธิบดีกรมทรัพยากรน้ำ
 วันที่ ๑๐ เดือน กุมภาพันธ์ พ.ศ. ๒๕๖๖

ส่วนราชการผู้รับโอนทรัพย์สิน
 (ลงชื่อ) พันเอก 
 (.....(นิวัฒน์ นวคุณประสพ.....)
 ตำแหน่ง นายกองดีการบริหารส่วนตำบลตาพระยา
 วันที่ .. เดือน .. พ.ศ.

(ลงชื่อ) 
 (นางวงวียน สจิริวัฒนากุล.....)
 ตำแหน่ง ผู้อำนวยการส่วนการจัดสรรน้ำ
 นางสาววงวียน สจิริวัฒนากุล

สำเนาถูกต้อง

(ลงชื่อ) 
 (นายพัชรวิทย์ ยายรัมย์) พยาน
 (.....นิติกรปฏิบัติการ.....)
 ตำแหน่ง.....
 นางสาววงวียน สจิริวัฒนากุล

หมายเหตุ หากองค์กรปกครองส่วนท้องถิ่น ได้รับบันทึกการส่งมอบชุดนี้แล้ว ขอให้ดำเนินการดังต่อไปนี้

- ตรวจสอบทรัพย์สินตามรายการที่กรมทรัพยากรน้ำ ส่งมอบให้ตามเอกสารแนบรายละเอียดการโอนทรัพย์สินว่าถูกต้องหรือไม่ (กล่าวคือ ส่งมอบให้ตรงกับที่องค์กรปกครองส่วนท้องถิ่นมีอยู่หรือไม่ ประเภทของทรัพย์สิน หรือชื่อบ้าน หมู่ที่ ตำบล ฯลฯ) หากไม่ถูกต้อง ขอให้โปรดแจ้งกรมทรัพยากรน้ำ เพื่อที่จะได้ดำเนินการแก้ไขให้ถูกต้องต่อไป
- ตรวจสอบทรัพย์สินตามรายการที่กรมทรัพยากรน้ำส่งมอบให้ตามเอกสารแนบรายละเอียดการโอนทรัพย์สินว่า มีทรัพย์สินอยู่ในพื้นที่รับผิดชอบขององค์กรปกครองส่วนท้องถิ่นจริงหรือไม่ หากไม่มีขอให้โปรดแจ้งกรมทรัพยากรน้ำ เพื่อจะได้ดำเนินการแก้ไข คัดถอนรายการให้ถูกต้องต่อไป
- ตรวจสอบว่ามีทรัพย์สินอื่นตามภารกิจ 13 ภารกิจที่กรมทรัพยากรน้ำ ได้ส่งมอบให้แล้ว ซึ่งอยู่ในพื้นที่รับผิดชอบขององค์กรปกครองส่วนท้องถิ่น และยังไม่ได้รับมอบจากหน่วยงานเดิมตามที่ได้กล่าวมาแล้วข้างต้น ที่ไม่มีอยู่ในรายการทรัพย์สินที่กรมทรัพยากรน้ำส่งมอบมาให้ในครั้งนี้ หากมี ขอให้โปรดแจ้งกรมทรัพยากรน้ำ เพื่อจะได้ดำเนินการแก้ไขเพิ่มเติมรายการทรัพย์สินให้ถูกต้องและครบถ้วนต่อไป

เอกสารแนบรายละเอียดการโอนทรัพย์สินสาธารณูปโภค (แหล่งน้ำ/ระบบประปาชนบท)
ของกรมทรัพยากรน้ำ


องค์การบริหารส่วนตำบลตาพระยา ต.ตาพระยา อ.ตาพระยา จ.สระแก้ว

ลำดับที่	รายการ/ที่ตั้ง	จำนวน (แห่ง/โครงการ)	ประเภท	ปีที่สร้าง	หน่วยงานที่ ดำเนินการ
๑	บ้านกุดเวียน หมู่ที่ ๔ ต.ตาพระยา อ.ตาพระยา จ.สระแก้ว (บริเวณ หลังสถานีอนามัย)	๑	ระบบประปาหมู่บ้าน แบบฝิวดิน	๒๕๓๙	รพช.



(นางวริยา สจิริวัฒนากุล)
ผู้อำนวยการส่วนการจัดสรรน้ำ

สำเนาถูกต้อง



นางสาวนงนุช พรมมาพงษ์
นักวิเคราะห์นโยบายและแผนชำนาญการ

บ้านกุดเวียน หมู่ 4 ต.ตาพระยา อ.ตาพระยา จ.สระแก้ว (หลังสถานีอนามัย)
ระบบประปาแบบน้ำผิวดิน ขนาด 51-120 ครั้วเรือน หน่วยงานสร้าง รพช. ปีที่สร้าง 2539

สำรวจข้อมูล ณ วันที่ 8 กุมภาพันธ์ 2566

พิกัด Long 14.032216, Lat 102.746357 / Utm X 256605 Y1552450 zone 48



สำเนาถูกต้อง

๗๘

นางสาวนงนุช พรหมมาพงษ์
นักวิเคราะห์นโยบายและแผนชำนาญการ