



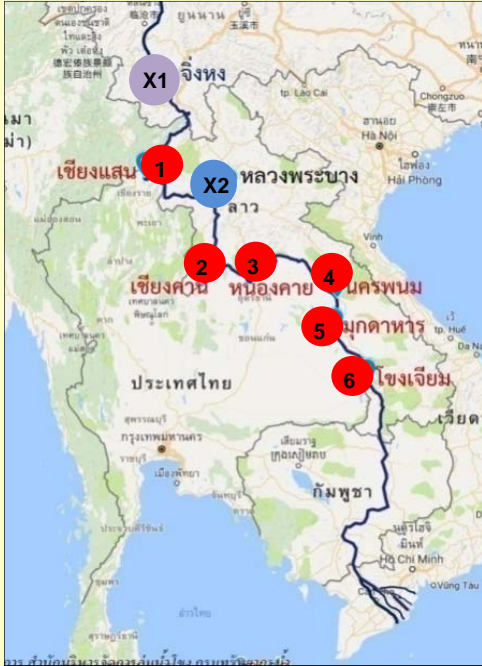
# สำนักวิจัย พัฒนาและอุทกวิทยา กรมทรัพยากรน้ำ



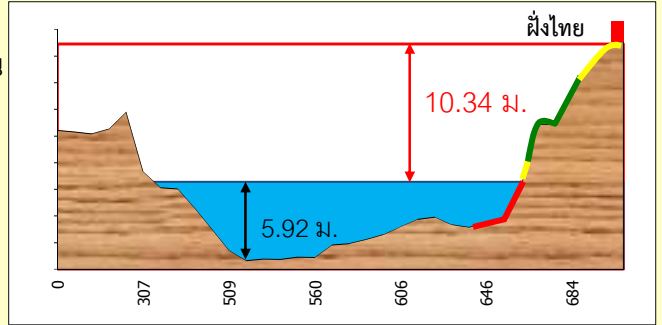
## กระทรวงทรัพยากรธรรมชาติและสิ่งแวดล้อม

สถานการณ์น้ำแม่น้ำโขงวันที่ ๑๙ ธันวาคม ๒๕๖๒ เวลา ๐๗.๐๐ น.

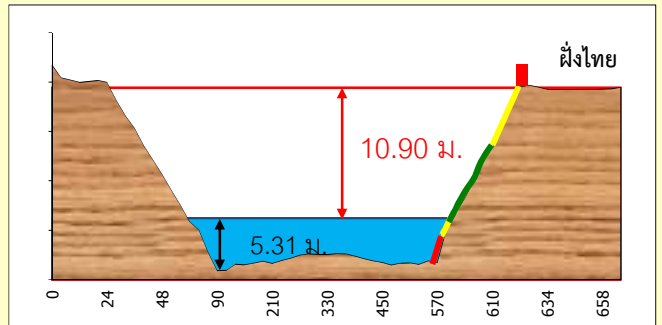
ระดับน้ำทุกสถานีต่ำกว่าปกติ น้ำท่าอยู่ในเกณฑ์ปกติ น้ำน้อยเฝ้าระวัง หรือน้ำน้อยวิกฤต



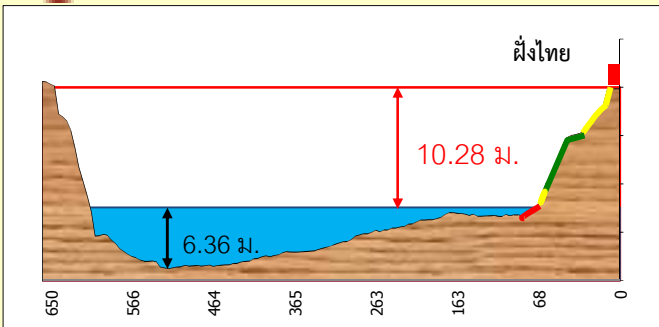
**1** เชียงแสน  
น้ำน้อยวิกฤต  
แนวโน้มลดลง



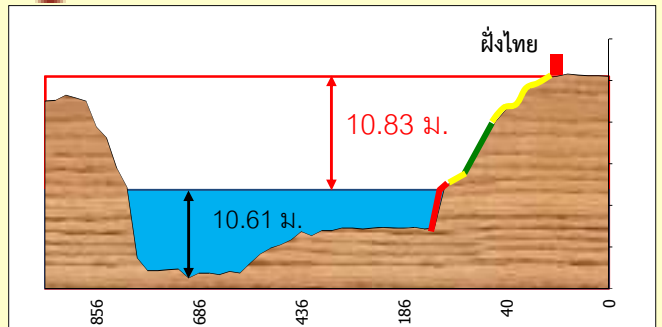
**2** เชียงคาน  
ปกติ  
แนวโน้มทรงตัว



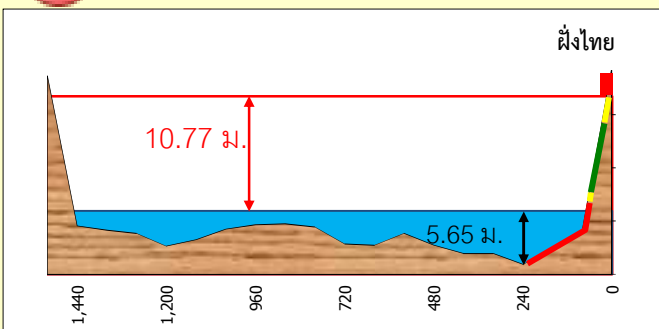
**3** หนองคาย น้ำน้อยวิกฤต แนวโน้มเพิ่มขึ้น



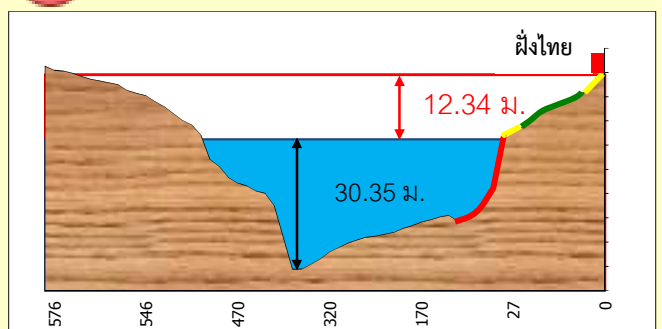
**4** นครพนม น้ำน้อยวิกฤต แนวโน้มเพิ่มขึ้น



**5** มุกดาหาร น้ำน้อยวิกฤต แนวโน้มเพิ่มขึ้น



**6** โขงเจียม น้ำน้อยวิกฤต แนวโน้มทรงตัว



หมายเหตุ ปกติ เฝ้าระวัง วิกฤต



# รายงานสถานการณ์น้ำแม่โขง

วันที่รายงาน

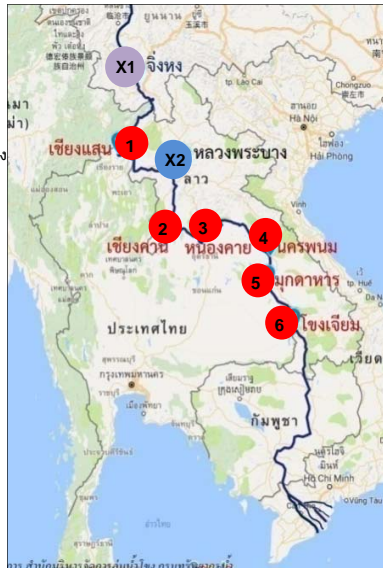
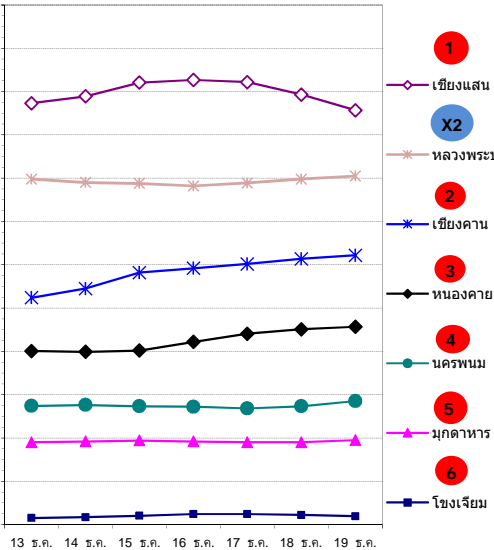
19 ธันวาคม 2562

เวลา 7.00 น.

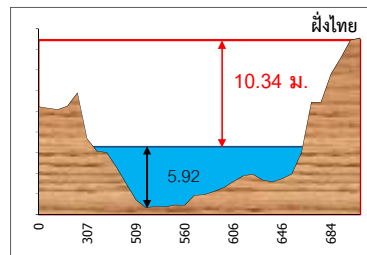


ที่	สถานีอุทกวิทยา	ระดับดิ่ง (ม.รทก.)	ระดับ ท้องน้ำต่ำสุด (ม.รทก.)	ระดับน้ำ ปัจจุบัน (ม.รทก.)	น้ำลึก (เมตร)	ปริมาณน้ำปัจจุบัน		ความจุ ที่สถานีวัดน้ำ (ลบ.ม./วินาที)	ระดับน้ำ และ ปริมาณน้ำต่ำสุดในอดีต				เทียบกับระดับน้ำต่ำสุด (เมตร) (+ สูงกว่า / - ต่ำกว่า)
						(ลบ.ม./วินาที)	%		ระดับน้ำ (ม.รทก.)	วัน/เดือน/ปี	ปริมาณน้ำ (ลบ.ม./วินาที)	วัน/เดือน/ปี	
X1	จิ่งหง (ท้ายเขื่อนจิ่งหง) ประเทศจีน	549.20	533.34	N/A	N/A	N/A	N/A	11,000	N/A	N/A	N/A	N/A	N/A
1	เชียงแสน จ.เชียงราย	369.91	353.65	359.57	5.92	1,490	8	19,800	357.33	27 มี.ค. 2547	401	27 มี.ค. 2547	2.24
X2	หลวงพระบาง (สปป.ลาว)	280.94	261.48	276.05	14.57	4,944	26	18,885	269.81	2 พ.ค. 2499	652	2 พ.ค. 2499	6.25
2	เชียงคาน จ.เลย	210.12	193.91	199.22	5.31	2,300	12	18,700	195.90	1 เม.ย. 2547	531	1 เม.ย. 2547	3.32
3	หนองคาย	165.85	149.21	155.57	6.36	2,300	13	17,400	153.97	17 เม.ย. 2538	590	17 เม.ย. 2538	1.60
4	นครพนม	144.68	123.24	133.85	10.61	2,300	8	27,100	132.86	24 เม.ย. 2532	857	24 เม.ย. 2532	0.99
5	มุกดาหาร	136.72	120.30	125.95	5.65	2,600	7	35,800	124.94	5 เม.ย. 2515	874	5 เม.ย. 2515	1.01
6	โขงเจียม จ.อุบลราชธานี	103.530	60.84	91.19	30.35	2,700	7	37,400	90.05	12 เม.ย. 2521	1,250	12 เม.ย. 2521	1.14

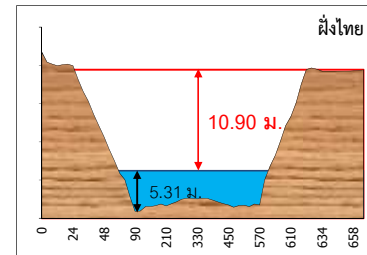
กราฟแสดงการเปลี่ยนแปลงระดับน้ำในช่วง 7 วัน



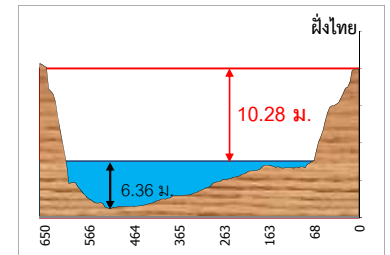
1 เชียงแสน



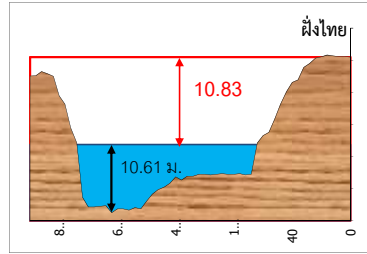
2 เชียงคาน



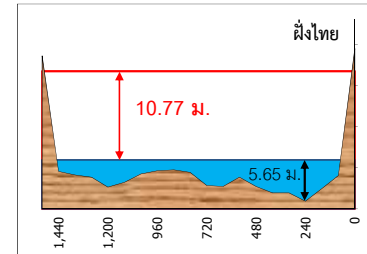
3 หนองคาย



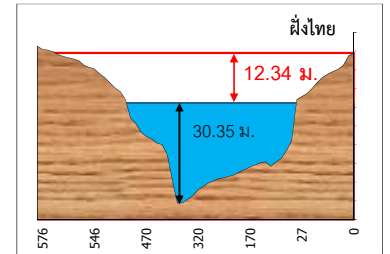
4 นครพนม



5 มุกดาหาร



6 โขงเจียม



หมายเหตุ: N/A = Not Available , X1 คือ สถานีวัดน้ำของจีน, X2 คือ สถานีวัดน้ำ ของ สปป.ลาว ซึ่งได้รับข้อมูลผ่านคณะกรรมการจัดการแม่น้ำโขง (Mekong River Commission : MRC)

ติดต่อสอบถาม : นายการุญย์ เปร่มวุฒิ โทร 08 1827 1546 หรือ Lind ID : 0818271546 / นางสาวนารี อินทรวีเชียร โทร 08 9563 3179 Lind ID : naree\_mim



## ข้อมูลอุทกวิทยาแม่น้ำโขง

วันที่รายงาน

19 ธันวาคม 2562

เวลา 7.00 น.

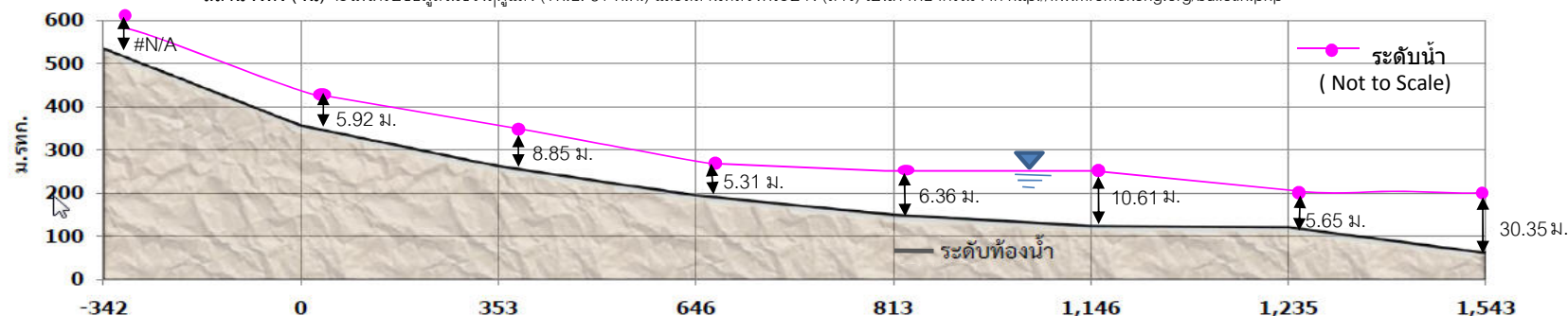


วันที่	สถานีจิ่งหง (จีน)		เชียงแสน			หลวงพระบาง (ลาว)		เชียงคาน			หนองคาย			นครพนม			มุกดาหาร			โขงเจียม		
	ระดับน้ำ	ปริมาณน้ำ	ระดับน้ำ	น้ำลึก	ปริมาณน้ำ	ระดับน้ำ	ปริมาณน้ำ	ระดับน้ำ	น้ำลึก	ปริมาณน้ำ	ระดับน้ำ	น้ำลึก	ปริมาณน้ำ	ระดับน้ำ	น้ำลึก	ปริมาณน้ำ	ระดับน้ำ	น้ำลึก	ปริมาณน้ำ	ระดับน้ำ	น้ำลึก	ปริมาณน้ำ
13 ธ.ค. 62	N/A	N/A	359.73	6.08	1,620	275.98	4,874	198.24	4.33	1,700	155.01	5.80	1,800	133.74	10.50	2,100	125.90	5.60	2,500	91.15	30.31	2,700
14 ธ.ค. 62	N/A	N/A	359.89	6.24	1,770	275.90	4,794	198.45	4.54	1,800	154.99	5.78	1,800	133.76	10.52	2,200	125.92	5.62	2,500	91.17	30.33	2,700
15 ธ.ค. 62	N/A	N/A	360.21	6.56	2,070	275.88	4,775	198.82	4.91	2,000	155.02	5.81	1,800	133.73	10.49	2,100	125.94	5.64	2,600	91.20	30.36	2,800
16 ธ.ค. 62	N/A	N/A	360.27	6.62	2,130	275.82	4,715	198.92	5.01	2,100	155.22	6.01	2,000	133.72	10.48	2,100	125.92	5.62	2,500	91.24	30.40	2,800
17 ธ.ค. 62	N/A	N/A	360.22	6.57	2,080	275.89	4,784	199.02	5.11	2,200	155.41	6.20	2,100	133.68	10.44	2,100	125.90	5.60	2,500	91.24	30.40	2,800
18 ธ.ค. 62	N/A	N/A	359.93	6.28	1,810	275.98	4,874	199.14	5.23	2,300	155.51	6.30	2,200	133.73	10.49	2,100	125.90	5.60	2,500	91.22	30.38	2,800
19 ธ.ค. 62	N/A	N/A	359.57	5.92	1,490	276.05	4,944	199.22	5.31	2,300	155.57	6.36	2,300	133.85	10.61	2,300	125.95	5.65	2,600	91.19	30.35	2,700

หมายเหตุ

ระดับน้ำ หน่วยเป็น ม.รทก. , ปริมาณน้ำ หน่วยเป็น ลูกบาศก์เมตร/วินาที

□ ค่าเพิ่มขึ้น

สถานีจิ่งหง (จีน) จะไม่ได้รับข้อมูลในช่วงฤดูแล้ง (1พ.ย.-31 พ.ค.) และสถานีหลวงพระบาง (ลาว) เป็นค่าพยากรณ์จาก <http://ffw.mrcmekong.org/bulletin.php>

ชื่อสถานี : จิ่งหง	เชียงแสน	หลวงพระบาง	เชียงคาน	หนองคาย	นครพนม	มุกดาหาร	โขงเจียม
ระยะทาง	342 กม.	353 กม.	293 กม.	167 กม.	333 กม.	89 กม.	308 กม.
ระยะทางสะสม 0	342	695	988	1,155	1,488	1,577	1,885
ความลาดชัน	1:1,925	1:3,748	1:4,336	1:3,736	1:12,822	1:30,272	1:5,180
ฤดูฝนน้ำเดินทาง	18 ชม.	20 ชม.	20 ชม.	10 ชม.	2 วัน 10 ชม.	16 ชม.	1 วัน 13 ชม.
เวลาสะสม	→ 18 ชม. →	1 วัน 14 ชม. →	2 วัน 10 ชม. →	2 วัน 20 ชม. →	5 วัน 6 ชม. →	5 วัน 22 ชม. →	7 วัน 11 ชม. →
ฤดูแล้งน้ำเดินทาง	1 วัน	3 วัน	3 วัน	2 วัน	3 วัน	1 วัน	2 วัน
เวลาสะสม 0	→ 1 วัน →	4 วัน →	7 วัน →	9 วัน →	12 วัน →	13 วัน →	15 วัน →
ความเร็วน้ำ(ม./วินาที)	4	1.4	1.1	1	1.3	1	1.8
ความเร็วน้ำ(กม./ชม)	15	5	4	3.5	5	4	6